



## **ALLEGATI**

### **ALLA RELAZIONE DELLA GIUNTA AL RENDICONTO 2021**

- Elenco immobili e diritti reali di godimento (art. 11, comma 6, lett. g) e m), D. Lgs. 118/2011)
- Bilanci dei soggetti considerati nel gruppo “amministrazione pubblica” non integralmente pubblicati nei siti internet indicati nell’elenco di cui all’art. 227, comma 5, lett. a) D.Lgs. 267/2000
- Asseverazione dei Revisori dei Conti dei crediti e debiti reciproci tra Comune di Brescia e entità partecipate/controllate (art. 11, comma 6, lett. j), D. Lgs. 118/2011)





COMUNE DI  
BRESCIA

SETTORE VALORIZZAZIONE PATRIMONIO PUBBLICO

## ELENCO IMMOBILI E DIRITTI REALI DI GODIMENTO





ELENCO IMMOBILI COMUNALI AL 31.12.2021								
Codice Immobile	Ubicazione Unità Immobiliare	Destinazione Unità Immobiliare	sez.c ens.	Fog. Fabb.	Mapp. Fabb.	Sub Fabbr.	Fog. Terr.	Mapp. Terr.
1001	Via Vespucci, 4	scuola materna	NCT	18	57		0	0
1002	Via Gadola, 14	scuola materna	NCT	8	13		0	0
1003	via S.Bartolomeo, 4	scuola materna	NCT	67	110		0	0
1004	Via delle Tofane, 33	scuola materna	NCT	67	115	49	0	0
1005	Via Pasquali, 1	scuola materna	NCT	91	46	1	0	0
1006	Via Scuole, 39	scuola elementare	NCT	18	63		0	0
1007	Via Gadola, 18	ex alloggio di custodia	NCT	8	31	2	0	0
1007	Via Gadola, 18	scuola elementare	NCT	8	31	4		
1007	Via Gadola, 16	centro sociale e assistenziale	NCT	8	31	5		
1007	Via Gadola, 16	anagrafe decentrata	NCT	8	31	5		
1008	Via S.Bartolomeo, 2	scuola elementare	NCT	67	114	3	0	0
1008	Via S.Bartolomeo, 2	ex alloggio di custodia	NCT	67	114	4	0	0
1008	Via Montello, 3	scuola media inferiore	NCT	67	114	3		
1009	Via Zadei, 76	scuola elementare	NCT	69	406	1	0	0
1009	via Zadei, 76	deposito	NCT	69	406	2	0	0
1010	Via Trento, 35	scuola elementare	NCT	69	348	2	0	0
1010	Via Trento, 35	abitazione (ex abitazione custode)	NCT	69	348	3	0	0
1010	Via Trento, 35	scuola materna	NCT	69	348	2		
1011	Via Reggio, 12	scuola media superiore	NCT	9	73		0	0
1012	Via Zadei, 76	scuola media inferiore	NCT	69	116		0	0
1013	Via Casazza, 38	asilo nido	NCT	9	63		0	0
1014	Via Del Gallo, 22, 24	centro civico	NCT	18	90	9		0
1015	Via Casazza, 46	sala civica	NCT	9	211	1	0	0
1015	Via Casazza, 46	biblioteca decentrata	NCT	9	211	3	0	
1015	Via Casazza, 46	Immobili concessi agli Spedali Civili di Brescia	NCT	9	211	2	0	
1017	via F.Corridoni, 9	centro per emarginazione sociale	NCT	42	21		0	0
1018	Via Monte Grappa, 37	uffici di zona	NCT	87	170	504	0	0
1019	Via Scuole, 43/a	sala civica	NCT	18	64			
1020	Via Pasquali, 5	sala civica	NCT	91	47	2	0	0
1021	Via Bagni - Via Slataper	area verde					69	122
1022	Via Reverberi	terreno					42	19 parte
1024	Tang. Montelungo - Via Oberdan	terreno					41	53-54-60 178-194
1025	Tang. Montelungo	area verde					7/17/29/41	133/151-152-156/1-20-26-33-41/1-52-264-265
1028	via Grazzine	area verde				0	45	37-101-118-202p.-210-208
1029	Via Italo Svevo, 8	abitazione	NCT	17	41	1	0	
1029	Via Italo Svevo, 8	abitazione	NCT	17	41	2	0	
1029	Via Italo Svevo, 8	abitazione	NCT	17	41	3	0	
1029	Via Italo Svevo, 8	abitazione	NCT	17	41	4	0	
1029	Via Italo Svevo, 8	abitazione	NCT	17	41	5	0	
1029	Via Italo Svevo, 8	abitazione	NCT	17	41	6	0	
1029	Via Italo Svevo, 8	abitazione	NCT	17	41	7	0	
1029	Via Italo Svevo, 8	abitazione	NCT	17	41	8	0	
1029	Via Italo Svevo, 8	abitazione	NCT	17	41	9	0	
1030	Via Italo Svevo, 6	abitazione	NCT	17	42	1	0	
1030	Via Italo Svevo, 6	abitazione	NCT	17	42	3	0	
1030	Via Italo Svevo, 6	abitazione	NCT	17	42	5	0	
1030	Via Italo Svevo, 6	abitazione	NCT	17	42	9	0	
1030	Via Italo Svevo, 6	abitazione	NCT	17	42	2	0	
1030	Via Italo Svevo, 6	abitazione	NCT	17	42	4	0	
1030	Via Italo Svevo, 6	abitazione	NCT	17	42	8	0	
1030	Via Italo Svevo, 6	abitazione	NCT	17	42	7	0	
1030	Via Italo Svevo, 6	abitazione	NCT	17	42	6	0	
1031	Via Tartini, 32	abitazione	NCT	17	46	1	0	
1031	Via Tanasco, 17	abitazione	NCT	17	46	2	0	
1032	Via Tartini, 30	abitazione	NCT	17	47	1	0	
1032	Via Tanasco, 15	abitazione	NCT	17	47	2	0	
1033	Via Tartini, 28	abitazione	NCT	17	48	1	0	
1033	Via Tartini, 28	autorimessa	NCT	17	48	3	0	
1033	Via Tanasco, 13	abitazione	NCT	17	48	2	0	
1034	Via Tartini, 26	abitazione	NCT	17	49	1	0	
1034	Via Tanasco, 11	abitazione	NCT	17	49	2	0	
1034	Via Tanasco, 11	autorimessa	NCT	17	49	3	0	

1035	Via Tartini, 24	abitazione	NCT	17	50	1	0
1035	Via Tanasco, 9	abitazione	NCT	17	50	2	0
1035	Via Tanasco, 9	autorimessa	NCT	17	50	3	0
1036	Via Tartini, 22	abitazione	NCT	17	51	1	0
1036	Via Tanasco, 7	abitazione	NCT	17	51	2	0
1036	Via Tartini, 22	autorimessa	NCT	17	51	3	0
1037	Via Tartini, 20	abitazione	NCT	17	52	1	0
1037	Via Tanasco, 5	abitazione	NCT	17	52	2	0
1037	Via Tartini, 20	autorimessa	NCT	17	52	3	0
1038	Via Tartini, 18	abitazione	NCT	17	53	1	0
1038	Via Tanasco, 3	abitazione	NCT	17	53	2	0
1038	Via Tanasco, 3	autorimessa	NCT	17	53	3	0
1039	Via Tartini, 16	abitazione	NCT	17	54	1	0
1039	Via Tanasco, 1	abitazione	NCT	17	54	2	0
1039	Via Tartini, 16	autorimessa	NCT	17	54	4	0
1039	Via Tanasco, 1	autorimessa	NCT	17	54	3	0
1040	Via Pirano, 18	abitazione	NCT	17	64	1	0
1040	Via Tartini, 27	abitazione	NCT	17	64	2	0
1040	Via Tartini, 27	autorimessa	NCT	17	64	3	0
1041	Via Pirano, 16	abitazione	NCT	17	65	1	0
1041	Via Tartini, 25	abitazione	NCT	17	65	2	0
1041	Via Tartini, 25	autorimessa	NCT	17	65	3	0
1042	Via Pirano, 14	abitazione	NCT	17	66	1	0
1042	Via Tartini, 23	abitazione	NCT	17	66	2	0
1042	Via Tartini, 23	autorimessa	NCT	17	66	3	0
1043	Via Pirano, 12	abitazione	NCT	17	67	1	0
1043	Via Tartini, 21	abitazione	NCT	17	67	2	0
1043	Via Tartini, 21	autorimessa	NCT	17	67	3	0
1044	Via Pirano, 10	abitazione	NCT	17	68	1	0
1044	Via Tartini, 19	abitazione	NCT	17	68	2	0
1044	Via Tartini, 19	autorimessa	NCT	17	68	3	0
1045	Via Pirano, 8	abitazione	NCT	17	69	1	0
1045	Via Tartini, 17	abitazione	NCT	17	69	2	0
1045	Via Tartini, 17	autorimessa	NCT	17	69	3	0
1046	Via Pirano, 6	abitazione	NCT	17	70	1	0
1046	Via Tartini, 15	abitazione	NCT	17	70	2	0
1046	Via Tartini, 15	autorimessa	NCT	17	70	3	0
1047	Via Pirano, 4	abitazione	NCT	17	71	1	0
1047	Via Tartini, 13	abitazione	NCT	17	71	2	0
1048	Via Pirano, 2	abitazione	NCT	17	72	1	0
1048	Via Tartini, 11	abitazione	NCT	17	72	2	0
1048	Via Pirano, 2	autorimessa	NCT	17	72	3	0
1049	Via Montenevoso, 48	abitazione	NCT	17	79	1	0
1049	Via Pirano, 17	abitazione	NCT	17	79	2	0
1049	Via Pirano, 17	autorimessa	NCT	17	79	3	0
1050	Via Montenevoso, 46	abitazione	NCT	17	80	1	0
1050	Via Pirano, 15	abitazione	NCT	17	80	2	0
1051	Via Montenevoso, 44	abitazione	NCT	17	81	1	0
1051	Via Pirano, 13	abitazione	NCT	17	81	2	0
1051	Via Pirano, 13	autorimessa	NCT	17	81	3	0
1052	Via Montenevoso, 42	abitazione	NCT	17	82	1	0
1052	Via Pirano, 11	abitazione	NCT	17	82	2	0
1053	Via Montenevoso, 40	abitazione	NCT	17	83	1	0
1053	Via Pirano, 9	abitazione	NCT	17	83	2	0
1053	Via Pirano, 9	autorimessa	NCT	17	83	3	0
1054	Via Montenevoso, 38	abitazione	NCT	17	84	1	0
1054	Via Pirano, 7	abitazione	NCT	17	84	2	0
1055	Via Montenevoso, 36	abitazione	NCT	17	85	1	0
1055	Via Pirano, 5	abitazione	NCT	17	85	2	0
1056	Via Montenevoso, 34	abitazione	NCT	17	86	1	0
1056	Via Pirano, 3	abitazione	NCT	17	86	2	0
1057	Via Montenevoso, 32	abitazione	NCT	17	87	1	0
1057	Via Pirano, 1	abitazione	NCT	17	87	2	0
1058	Via Abbazia, 10	abitazione	NCT	17	55	1	0
1058	Via Abbazia, 8	abitazione	NCT	17	55	11	0
1058	Via Abbazia, 8	abitazione	NCT	17	55	12	0
1058	Via Abbazia, 8	abitazione	NCT	17	55	13	0
1058	Via Abbazia, 8	abitazione	NCT	17	55	14	0
1058	Via Abbazia, 8	abitazione	NCT	17	55	15	0
1058	Via Abbazia, 8	abitazione	NCT	17	55	16	0
1058	Via Abbazia, 8	abitazione	NCT	17	55	17	0
1058	Via Abbazia, 8	abitazione	NCT	17	55	18	0
1058	Via Abbazia, 8	abitazione	NCT	17	55	10	0
1058	Via Abbazia, 10	abitazione	NCT	17	55	2	0
1058	Via Abbazia, 10	abitazione	NCT	17	55	4	0
1058	Via Abbazia, 10	abitazione	NCT	17	55	5	0

1058	Via Abbazia, 10	abitazione	NCT	17	55	6	0
1058	Via Abbazia, 10	abitazione	NCT	17	55	7	0
1058	Via Abbazia, 10	abitazione	NCT	17	55	8	0
1058	Via Abbazia, 10	abitazione	NCT	17	55	9	0
1058	Via Abbazia, 10	abitazione	NCT	17	55	3	0
1058	Via Abbazia, 10	cabina elettrica	NCT	17	55	19	
1059	Via Svevo, 9	abitazione	NCT	17	56	1	0
1059	Via Svevo, 9	abitazione	NCT	17	56	2	0
1059	Via Svevo, 9	abitazione	NCT	17	56	3	0
1059	Via Svevo, 9	abitazione	NCT	17	56	4	0
1059	Via Svevo, 9	abitazione	NCT	17	56	5	0
1059	Via Svevo, 9	abitazione	NCT	17	56	6	0
1059	Via Svevo, 9	abitazione	NCT	17	56	7	0
1059	Via Svevo, 9	abitazione	NCT	17	56	8	0
1059	Via Svevo, 9	abitazione	NCT	17	56	9	0
1060	Via Tartini, 14	abitazione	NCT	17	57	1	0
1060	Via Tartini, 14	abitazione	NCT	17	57	2	0
1060	Via Tartini, 14	abitazione	NCT	17	57	3	0
1060	Via Tartini, 14	abitazione	NCT	17	57	4	0
1060	Via Tartini, 14	abitazione	NCT	17	57	5	0
1060	Via Tartini, 14	abitazione	NCT	17	57	6	0
1060	Via Tartini, 14	abitazione	NCT	17	57	9	0
1060	Via Tartini, 14	abitazione	NCT	17	57	7	0
1060	Via Tartini, 14	abitazione	NCT	17	57	8	0
1061	Via Svevo, 7	abitazione	NCT	17	58	1	0
1061	Via Svevo, 7	abitazione	NCT	17	58	2	0
1061	Via Svevo, 7	abitazione	NCT	17	58	3	0
1061	Via Svevo, 7	abitazione	NCT	17	58	4	0
1061	Via Svevo, 7	abitazione	NCT	17	58	5	0
1061	Via Svevo, 7	abitazione	NCT	17	58	6	0
1061	Via Svevo, 7	abitazione	NCT	17	58	7	0
1061	Via Svevo, 7	abitazione	NCT	17	58	8	0
1061	Via Svevo, 7	abitazione	NCT	17	58	9	0
1062	Via Tartini, 12	abitazione	NCT	17	59	1	0
1062	Via Tartini, 12	abitazione	NCT	17	59	2	0
1062	Via Tartini, 12	abitazione	NCT	17	59	3	0
1062	Via Tartini, 12	abitazione	NCT	17	59	4	0
1062	Via Tartini, 12	abitazione	NCT	17	59	5	0
1062	Via Tartini, 12	abitazione	NCT	17	59	6	0
1062	Via Tartini, 12	abitazione	NCT	17	59	7	0
1062	Via Tartini, 12	abitazione	NCT	17	59	8	0
1062	Via Tartini, 12	abitazione	NCT	17	59	9	0
1063	Via Svevo, 5	abitazione	NCT	17	60	1	0
1063	Via Svevo, 5	abitazione	NCT	17	60	2	0
1063	Via Svevo, 5	abitazione	NCT	17	60	3	0
1063	Via Svevo, 5	abitazione	NCT	17	60	4	0
1063	Via Svevo, 5	abitazione	NCT	17	60	5	0
1063	Via Svevo, 5	abitazione	NCT	17	60	6	0
1063	Via Svevo, 5	abitazione	NCT	17	60	7	0
1063	Via Svevo, 5	abitazione	NCT	17	60	8	0
1063	Via Svevo, 5	abitazione	NCT	17	60	9	0
1063	Via Tartini, 10	abitazione	NCT	17	60	10	0
1063	Via Tartini, 10	abitazione	NCT	17	60	11	0
1063	Via Tartini, 10	abitazione	NCT	17	60	12	0
1063	Via Tartini, 10	abitazione	NCT	17	60	13	0
1063	Via Tartini, 10	abitazione	NCT	17	60	14	0
1063	Via Tartini, 10	abitazione	NCT	17	60	15	0
1063	Via Tartini, 10	abitazione	NCT	17	60	16	0
1063	Via Tartini, 10	abitazione	NCT	17	60	17	0
1063	Via Tartini, 10	abitazione	NCT	17	60	18	0
1064	Via Abbazia, 6	abitazione	NCT	17	73	1	0
1064	Via Abbazia, 6	abitazione	NCT	17	73	2	0
1064	Via Abbazia, 6	abitazione	NCT	17	73	3	0
1064	Via Abbazia, 6	abitazione	NCT	17	73	4	0
1064	Via Abbazia, 6	abitazione	NCT	17	73	5	0
1064	Via Abbazia, 6	abitazione	NCT	17	73	6	0
1064	Via Abbazia, 6	abitazione	NCT	17	73	7	0
1064	Via Abbazia, 6	abitazione	NCT	17	73	8	0
1064	Via Abbazia, 6	abitazione	NCT	17	73	9	0
1065	Via Tartini, 9	abitazione	NCT	17	74	1	0
1065	Via Tartini, 9	abitazione	NCT	17	74	2	0
1065	Via Tartini, 9	abitazione	NCT	17	74	3	0
1065	Via Tartini, 9	abitazione	NCT	17	74	4	0
1065	Via Tartini, 9	abitazione	NCT	17	74	5	0
1065	Via Tartini, 9	abitazione	NCT	17	74	6	0
1065	Via Tartini, 9	abitazione	NCT	17	74	7	0

1065	Via Tartini, 9	abitazione	NCT 17	74	8	0	
1065	Via Tartini, 9	abitazione	NCT 17	74	9	0	
1066	Via Tartini, 7	abitazione	NCT 17	75	1	0	
1066	Via Tartini, 7	abitazione	NCT 17	75	2	0	
1066	Via Tartini, 7	abitazione	NCT 17	75	3	0	
1066	Via Tartini, 7	abitazione	NCT 17	75	4	0	
1066	Via Tartini, 7	abitazione	NCT 17	75	5	0	
1066	Via Tartini, 7	abitazione	NCT 17	75	6	0	
1066	Via Tartini, 7	abitazione	NCT 17	75	7	0	
1066	Via Tartini, 7	abitazione	NCT 17	75	8	0	
1066	Via Tartini, 7	abitazione	NCT 17	75	9	0	
1067	Via Scuole, 41	abitazione	NCT 18	65	1	0	
1067	Via Scuole, 43	abitazione	NCT 18	65	2	0	
1068	Via Volturno, 36	abitazione	NCT 88	9	27	0	
1068	Via Volturno, 36	abitazione	NCT 88	9	28	0	
1068	Via Volturno, 36	abitazione	NCT 88	9	29	0	
1068	Via Volturno, 36	abitazione	NCT 88	9	30	0	
1068	Via Volturno, 36	abitazione	NCT 88	9	31	0	
1068	Via Volturno, 36	abitazione	NCT 88	9	32	0	
1068	Via Volturno, 36	abitazione	NCT 88	9	33	0	
1068	Via Volturno, 36	abitazione	NCT 88	9	34	0	
1068	Via Volturno, 38	abitazione	NCT 88	9	45		
1068	Via Volturno, 38	abitazione	NCT 88	9	46		
1068	Via Volturno, 38	abitazione	NCT 88	9	47		
1068	Via Volturno, 38	abitazione	NCT 88	9	48		
1068	Via Volturno, 38	abitazione	NCT 88	9	49		
1068	Via Volturno, 38	abitazione	NCT 88	9	50		
1068	Via Volturno, 38	abitazione	NCT 88	9	51		
1068	Via Volturno, 38	abitazione	NCT 88	9	52		
1068	Via Volturno, 40	abitazione	NCT 88	9	36		
1068	Via Volturno, 40	abitazione	NCT 88	9	37		
1068	Via Volturno, 40	abitazione	NCT 88	9	38		
1068	Via Volturno, 40	abitazione	NCT 88	9	39		
1068	Via Volturno, 40	abitazione	NCT 88	9	40		
1068	Via Volturno, 40	abitazione	NCT 88	9	41		
1068	Via Volturno, 40	abitazione	NCT 88	9	42		
1068	Via Volturno, 40	abitazione	NCT 88	9	43		
1068	Via Volturno, 42	consulorio familiare	NCT 88	9	19		
1068	Via Volturno, 42	abitazione	NCT 88	9	20		
1068	Via Volturno, 42	abitazione	NCT 88	9	21		
1068	Via Volturno, 42	abitazione	NCT 88	9	22		
1068	Via Volturno, 42	abitazione	NCT 88	9	23		
1068	Via Volturno, 42	abitazione	NCT 88	9	24		
1068	Via Volturno, 42	abitazione	NCT 88	9	25		
1068	Via Col di Lana	posto auto	NCT 88	9	53		
1068	Via Col di Lana	posto auto	NCT 88	9	54		
1068	Via Col di Lana	posto auto	NCT 88	9	55		
1068	Via Col di Lana	posto auto	NCT 88	9	56		
1068	Via Col di Lana	posto auto	NCT 88	9	57		
1068	Via Col di Lana	posto auto	NCT 88	9	58		
1068	Via Col di Lana	posto auto	NCT 88	9	59		
1068	Via Col di Lana	posto auto	NCT 88	9	60		
1068	Via Col di Lana	posto auto	NCT 88	9	61		
1068	Via Col di Lana	posto auto	NCT 88	9	62		
1068	Via Col di Lana	posto auto	NCT 88	9	63		
1068	Via Col di Lana	posto auto	NCT 88	9	64		
1068	Via Col di Lana	posto auto	NCT 88	9	65		
1068	Via Col di Lana	posto auto	NCT 88	9	66		
1068	Via Col di Lana	posto auto	NCT 88	9	67		
1068	Via Col di Lana	posto auto	NCT 88	9	68		
1068	Via Col di Lana	posto auto	NCT 88	9	69		
1068	Via Col di Lana	posto auto	NCT 88	9	70		
1068	Via Col di Lana	posto auto	NCT 88	9	71		
1068	Via Col di Lana	posto auto	NCT 88	9	72		
1068	Via Col di Lana	posto auto	NCT 88	9	73		
1068	Via Col di Lana	posto auto	NCT 88	9	74		
1068	Via Col di Lana	posto auto	NCT 88	9	75		
1068	Via Col di Lana	posto auto	NCT 88	9	76		
1068	Via Col di Lana	posto auto	NCT 88	9	77		
1068	Via Col di Lana	posto auto	NCT 88	9	78		
1068	Via Col di Lana	posto auto	NCT 88	9	79		
1068	Via Col di Lana	posto auto	NCT 88	9	80		
1068	Via Col di Lana	posto auto	NCT 88	9	81		
1068	Via Col di Lana	posto auto	NCT 88	9	82		
1068	Via Col di Lana	posto auto	NCT 88	9	83		
1069	Via Pastrengo, 7	abitazione	NCT 87	282	301	0	

1069	Via Pastrengo, 7	abitazione	NCT 87	282	303	0
1069	Via Pastrengo, 7	abitazione	NCT 87	282	304	0
1069	Via Pastrengo, 7	abitazione	NCT 87	282	305	0
1069	Via Pastrengo, 7	abitazione	NCT 87	282	306	0
1069	Via Pastrengo, 7	abitazione	NCT 87	282	307	0
1072	Via Monte Santo, 7	abitazione	NCT 89	254	8	0
1072	Via Monte Santo, 7/a	abitazione	NCT 89	254	11	0
1072	Via Monte Santo, 7/a	abitazione	NCT 89	254	13	0
1072	Via Monte Santo, 7/a	abitazione	NCT 89	254	14	0
1072	Via Monte Santo, 7/a	abitazione	NCT 89	254	16	0
1072	Via Monte Santo, 7/a	abitazione	NCT 89	254	21	0
1072	Via Monte Santo, 7/a	abitazione	NCT 89	254	22	0
1072	Via Monte Santo, 7/a	abitazione	NCT 89	254	23	0
1072	Via Monte Santo, 7	abitazione	NCT 89	254	515	
1073	Via Pasubio, 6a	abitazione	NCT 89	251	6	0
1073	Via Pasubio, 6a	abitazione	NCT 89	251	5	0
1073	Via Pasubio, 6a	abitazione	NCT 89	251	7	0
1073	Via Pasubio, 6a	abitazione	NCT 89	251	8	0
1073	Via Pasubio, 6a	abitazione	NCT 89	251	9	0
1073	Via Pasubio, 6a	abitazione	NCT 89	251	10	0
1073	Via Pasubio, 6a	abitazione	NCT 89	251	11	0
1073	Via Pasubio, 6a	abitazione	NCT 89	251	12	0
1073	Via Pasubio, 6a	abitazione	NCT 89	251	13	0
1073	Via Pasubio, 6a	abitazione	NCT 89	251	14	0
1073	Via Monte Nero, 15	abitazione	NCT 89	251	15	0
1073	Via Monte Nero, 15	abitazione	NCT 89	251	16	0
1073	Via Monte Nero, 15	abitazione	NCT 89	251	17	0
1073	Via Monte Nero, 15	abitazione	NCT 89	251	18	0
1073	Via Monte Nero, 15	abitazione	NCT 89	251	19	0
1073	Via Monte Nero, 15	abitazione	NCT 89	251	20	0
1073	Via Monte Nero, 15	abitazione	NCT 89	251	21	0
1073	Via Monte Nero, 15	abitazione	NCT 89	251	22	0
1073	Via Monte Nero, 15	abitazione	NCT 89	251	23	0
1073	Via Monte Nero, 15	abitazione	NCT 89	251	24	0
1073	Via Monte Nero, 13	abitazione	NCT 89	251	25	0
1073	Via Monte Nero, 13	abitazione	NCT 89	251	26	0
1073	Via Monte Nero, 13	abitazione	NCT 89	251	27	0
1073	Via Monte Nero, 13	abitazione	NCT 89	251	28	0
1073	Via Monte Nero, 13	abitazione	NCT 89	251	29	0
1073	Via Monte Nero, 13	abitazione	NCT 89	251	30	0
1073	Via Monte Nero, 13	abitazione	NCT 89	251	31	0
1073	Via Monte Nero, 13	abitazione	NCT 89	251	32	0
1073	Via Monte Nero, 13	abitazione	NCT 89	251	33	0
1073	Via Monte Nero, 13	abitazione	NCT 89	251	34	0
1074	via Monte Grappa, 12	abitazione	NCT 89	258	155	0
1074	via Monte Grappa, 12	abitazione	NCT 89	258	156	0
1074	via Monte Grappa, 12	abitazione	NCT 89	258	154	0
1074	via Campo Marte, 19	abitazione	NCT 89	258	216	0
1074	via Campo Marte, 19	abitazione a protezione sociale	NCT 89	258	213	0
1074	via Campo Marte, 19	abitazione	NCT 89	258	212	0
1074	via Monte Grappa, 2	solaio	NCT 89	258	211	0
1074	via Monte Grappa, 2	abitazione	NCT 89	258	201	0
1074	via Monte Grappa, 2	abitazione	NCT 89	258	208	0
1074	via Monte Grappa, 2	abitazione	NCT 89	258	206	0
1074	via Monte Grappa, 2	abitazione	NCT 89	258	205	0
1074	via Monte Santo, 8	cantina	NCT 89	258	161	0
1074	via Campo Marte, 21	abitazione	NCT 89	258	225	0
1074	Via Monte Grappa, 2/a	negozio	NCT 89	258	202	0
1074	via Monte Grappa, 2	abitazione	NCT 89	258	209	0
1074	via Campo Marte, 21	cantina	NCT 89	258	235	0
1074	via Campo Marte, 21	cantina	NCT 89	258	234	0
1074	via Monte Grappa, 10/a	centro aperto per anziani	NCT 89	258	163	0
1074	via Campo Marte, 21	cantina	NCT 89	258	233	0
1074	via Campo Marte, 21	abitazione	NCT 89	258	231	0
1074	via Campo Marte, 21	abitazione	NCT 89	258	230	0
1074	via Campo Marte, 21	abitazione	NCT 89	258	228	0
1074	via Campo Marte, 19	abitazione	NCT 89	258	219	0
1074	via Campo Marte, 21	abitazione	NCT 89	258	226	0
1074	via Monte Grappa, 10	solaio	NCT 89	258	171	0
1074	via Campo Marte, 19	cantina	NCT 89	258	223	0
1074	via Campo Marte, 19	cantina	NCT 89	258	221	0
1074	via Monte Grappa, 2	abitazione	NCT 89	258	207	0
1074	via Monte Grappa, 6	abitazione	NCT 89	258	192	0
1074	via Monte Nero, 5	abitazione	NCT 89	258	257	0
1074	Via Monte Grappa, 6/a	negozio bar	NCT 89	258	183	0
1074	via Campo Marte, 19	cantina	NCT 89	258	222	0

1074	via Monte Grappa, 8	abitazione	NCT 89	258	179	0
1074	via Monte Grappa, 8	solaio	NCT 89	258	181	0
1074	via Monte Grappa, 10	abitazione	NCT 89	258	166	0
1074	via Monte Grappa, 8	abitazione	NCT 89	258	177	0
1074	via Monte Grappa, 10	abitazione	NCT 89	258	164	0
1074	via Monte Grappa, 8	abitazione	NCT 89	258	173	0
1074	via Monte Grappa, 8	abitazione	NCT 89	258	178	0
1074	via Monte Grappa, 8	abitazione	NCT 89	258	176	0
1074	via Monte Grappa, 8	abitazione	NCT 89	258	175	0
1074	via Monte Grappa, 8	abitazione	NCT 89	258	174	0
1074	via Monte Grappa, 6	abitazione	NCT 89	258	190	0
1074	via Monte Grappa, 4	abitazione	NCT 89	258	199	0
1074	via Monte Grappa, 4	abitazione	NCT 89	258	197	0
1074	via Monte Grappa, 4	abitazione	NCT 89	258	195	0
1074	via Monte Grappa, 4	abitazione	NCT 89	258	194	0
1074	via Monte Grappa, 6	solaio	NCT 89	258	193	0
1074	via Monte Grappa, 10	abitazione	NCT 89	258	165	0
1074	via Monte Grappa, 4	abitazione	NCT 89	258	200	0
1074	via Monte Grappa, 6	abitazione	NCT 89	258	189	0
1074	via Monte Grappa, 6	abitazione	NCT 89	258	188	0
1074	via Monte Grappa, 6	abitazione	NCT 89	258	186	0
1074	via Campo Marte, 19	abitazione	NCT 89	258	220	0
1074	via Monte Grappa, 10	abitazione	NCT 89	258	167	0
1074	via Monte Nero, 9	abitazione	NCT 89	258	288	0
1074	via Monte Grappa, 10	abitazione	NCT 89	258	169	0
1074	via Monte Nero, 9	abitazione	NCT 89	258	286	0
1074	via Monte Nero, 9	abitazione	NCT 89	258	285	0
1074	via Monte Nero, 11	abitazione	NCT 89	258	293	0
1074	via Monte Nero, 9	abitazione	NCT 89	258	282	0
1074	via Monte Nero, 7	abitazione	NCT 89	258	274	0
1074	via Monte Nero, 11	abitazione	NCT 89	258	291	0
1074	via Monte Nero, 7	cantina	NCT 89	258	279	0
1074	via Monte Grappa, 12	cantina	NCT 89	258	160	0
1074	via Monte Nero, 7	cantina	NCT 89	258	278	0
1074	via Monte Nero, 7	cantina	NCT 89	258	277	0
1074	via Monte Nero, 7	abitazione	NCT 89	258	276	0
1074	via Monte Nero, 7	cantina	NCT 89	258	280	0
1074	via Monte Nero, 11	abitazione	NCT 89	258	299	0
1074	via Monte Nero, 11	abitazione	NCT 89	258	298	0
1074	via Monte Nero, 11	abitazione	NCT 89	258	295	0
1074	via Monte Nero, 11	abitazione	NCT 89	258	297	0
1074	via Monte Nero, 11	abitazione	NCT 89	258	296	0
1074	via Monte Nero, 11	sede associazioni	NCT 89	258	290	0
1074	via Monte Nero, 3	abitazione	NCT 89	258	253	0
1074	via Monte Nero, 3	abitazione	NCT 89	258	251	0
1074	via Monte Grappa, 12	abitazione	NCT 89	258	157	0
1074	via Monte Nero, 3	abitazione	NCT 89	258	250	0
1074	via Monte Nero, 3	abitazione	NCT 89	258	249	0
1074	via Monte Nero, 3	abitazione	NCT 89	258	247	0
1074	via Monte Nero, 1	cantina	NCT 89	258	246	0
1074	via Monte Nero, 3	abitazione	NCT 89	258	254	0
1074	via Monte Nero, 1	abitazione	NCT 89	258	240	0
1074	via Monte Nero, 1	abitazione	NCT 89	258	243	0
1074	via Monte Nero, 7	abitazione	NCT 89	258	272	0
1074	via Monte Grappa, 12	cantina	NCT 89	258	162	0
1074	via Monte Nero, 7	abitazione	NCT 89	258	270	0
1074	via Monte Nero, 7	abitazione	NCT 89	258	269	0
1074	via Monte Nero, 7	abitazione	NCT 89	258	268	0
1074	via Monte Nero, 5	sede associazioni	NCT 89	258	266	0
1074	via Monte Nero, 5	cantina	NCT 89	258	265	0
1074	via Monte Nero, 5	abitazione	NCT 89	258	255	0
1074	via Monte Grappa, 10	solaio	NCT 89	258	170	0
1074	via Monte Nero, 5	solaio	NCT 89	258	264	0
1074	via Monte Nero, 5	abitazione	NCT 89	258	258	0
1074	via Campo Marte, 19	abitazione	NCT 89	258	217	0
1074	via Monte Santo, 10	abitazione	NCT 89	258	301	0
1074	via Monte Santo, 10	abitazione	NCT 89	258	305	0
1074	via Monte Santo, 10	abitazione	NCT 89	258	306	0
1074	via Monte Santo, 10	abitazione	NCT 89	258	308	0
1074	via Monte Santo, 10	cantina	NCT 89	258	309	0
1074	via Monte Santo, 8	abitazione	NCT 89	258	311	0
1074	via Monte Santo, 8	abitazione	NCT 89	258	312	0
1074	via Monte Santo, 8	abitazione	NCT 89	258	315	0
1074	via Monte Santo, 8	abitazione	NCT 89	258	318	0
1074	via Monte Santo, 8	cantina	NCT 89	258	319	0
1075	via Monte Grappa, 1/b	abitazione	NCT 90	27	5	0



1075	via Monte Grappa, 1/b	abitazione	NCT	90	27	6	0
1075	via Monte Grappa, 1/b	abitazione	NCT	90	27	7	0
1075	via Monte Grappa, 1/b	abitazione	NCT	90	27	9	0
1075	via Monte Grappa, 3	abitazione	NCT	90	27	10	0
1075	via Monte Grappa, 3	abitazione	NCT	90	27	12	0
1075	via Monte Grappa, 3	abitazione	NCT	90	27	13	0
1075	via Monte Grappa, 3	abitazione	NCT	90	27	15	0
1075	via Monte Grappa, 3	abitazione	NCT	90	27	17	0
1075	via Monte Grappa, 5	abitazione	NCT	90	27	21	0
1075	via Monte Grappa, 5	abitazione	NCT	90	27	22	0
1075	via Monte Grappa, 5	abitazione	NCT	90	27	24	0
1075	via Monte Grappa, 5	abitazione	NCT	90	27	25	0
1075	via Monte Grappa, 5	abitazione	NCT	90	27	26	0
1075	via Monte Grappa, 5	abitazione	NCT	90	27	27	0
1075	via Monte Grappa, 5	abitazione	NCT	90	27	28	0
1075	via Monte Grappa, 5	abitazione	NCT	90	27	29	0
1075	via Monte Grappa, 7	abitazione	NCT	90	27	31	0
1075	via Monte Grappa, 7	abitazione	NCT	90	27	32	0
1075	via Monte Grappa, 7	abitazione	NCT	90	27	33	0
1075	via Monte Grappa, 7	abitazione	NCT	90	27	34	0
1075	via Monte Grappa, 7	abitazione	NCT	90	27	35	0
1075	Via Monte Grappa, 7/a - 7/b	sala civica	NCT	90	27	38	0
1075	via Campo Marte, 5	abitazione	NCT	90	27	41	0
1075	via Campo Marte, 5	abitazione	NCT	90	27	42	0
1075	via Campo Marte, 5	abitazione	NCT	90	27	44	0
1075	via Campo Marte, 5	abitazione	NCT	90	27	45	0
1075	via Campo Marte, 7	abitazione	NCT	90	27	48	0
1075	via Campo Marte, 7	abitazione	NCT	90	27	49	0
1075	via Campo Marte, 7	abitazione	NCT	90	27	50	0
1075	via Campo Marte, 7	abitazione	NCT	90	27	51	0
1075	via Campo Marte, 7	abitazione	NCT	90	27	52	0
1075	via Campo Marte, 7	abitazione	NCT	90	27	53	0
1075	via Campo Marte, 7	abitazione	NCT	90	27	54	0
1075	via Campo Marte, 7	abitazione	NCT	90	27	55	0
1075	via Campo Marte, 9	abitazione	NCT	90	27	57	0
1075	via Campo Marte, 9	abitazione	NCT	90	27	58	0
1075	via Campo Marte, 9	abitazione	NCT	90	27	60	0
1075	via Campo Marte, 9	abitazione	NCT	90	27	62	0
1075	via Campo Marte, 9	abitazione	NCT	90	27	64	0
1075	via Campo Marte, 11	abitazione	NCT	90	27	68	0
1075	via Campo Marte, 11	abitazione	NCT	90	27	73	0
1075	via Campo Marte, 13	abitazione	NCT	90	27	76	0
1075	via Campo Marte, 13	abitazione	NCT	90	27	79	0
1075	via Campo Marte, 13	abitazione	NCT	90	27	80	0
1075	via Campo Marte, 13	abitazione	NCT	90	27	81	0
1075	via Campo Marte, 13	abitazione	NCT	90	27	82	0
1075	via Campo Marte, 15	abitazione	NCT	90	27	84	0
1075	via Campo Marte, 15	abitazione	NCT	90	27	85	0
1075	via Campo Marte, 15	abitazione	NCT	90	27	86	0
1075	via Campo Marte, 17	abitazione	NCT	90	27	95	0
1075	via Campo Marte, 17	abitazione	NCT	90	27	98	0
1075	via Monte Santo, 2	abitazione	NCT	90	27	99	0
1075	via Monte Santo, 2	abitazione	NCT	90	27	100	0
1075	via Monte Santo, 2	abitazione	NCT	90	27	101	0
1075	via Monte Santo, 2	abitazione	NCT	90	27	102	0
1075	via Monte Santo, 2	abitazione	NCT	90	27	103	0
1075	via Monte Santo, 2	abitazione	NCT	90	27	104	0
1075	via Monte Santo, 2	abitazione	NCT	90	27	105	0
1075	via Monte Santo, 2	abitazione	NCT	90	27	106	0
1075	via Monte Santo, 2	abitazione	NCT	90	27	107	0
1075	via Monte Santo, 4	abitazione	NCT	90	27	108	0
1075	via Monte Santo, 4	abitazione	NCT	90	27	109	0
1075	via Monte Santo, 4	abitazione	NCT	90	27	111	0
1075	via Monte Santo, 4	abitazione	NCT	90	27	112	0
1075	via Monte Santo, 4	abitazione	NCT	90	27	113	0
1075	via Monte Santo, 6	abitazione	NCT	90	27	114	0
1075	via Monte Santo, 6	abitazione	NCT	90	27	155	0
1075	via Campo Marte, 15	abitazione	NCT	90	27	148	0
1075	via Monte Santo, 4	abitazione	NCT	90	27	154	0
1075	via Monte Grappa, 3/b	deposito	NCT	90	27	159	0
1075	via Monte Santo, 4	abitazione	NCT	90	27	152	0
1075	via Campo Marte, 17	abitazione	NCT	90	27	151	0
1075	Via Monte Grappa, 1	negozio	NCT	90	27	160	0
1075	via Campo Marte, 9	cantina	NCT	90	27	145	0
1075	via Campo Marte, 9	cantina	NCT	90	27	146	0
1075	via Campo Marte, 9	abitazione	NCT	90	27	144	0

1075	via Campo Marte, 7	abitazione	NCT	90	27	143	0
1075	via Monte Grappa, 5	cantina	NCT	90	27	142	0
1075	via Monte Grappa, 3	abitazione	NCT	90	27	141	0
1076	Via Tirandi, 26	abitazione	NCT	30	77	42	0
1076	Via Tirandi, 26	abitazione	NCT	30	77	63	0
1076	Via Tirandi, 26	abitazione	NCT	30	77	53	0
1076	via Tirandi, 22-28	abitazione	NCT	30	77	43	0
1076	Via Tirandi, 26	abitazione	NCT	30	77	47	0
1076	Via Tirandi, 26	abitazione	NCT	30	77	83	0
1076	Via Tirandi, 26	abitazione	NCT	30	77	58	0
1076	Via Tirandi, 22	autorimessa	NCT	30	78	158	0
1076	Via Tirandi, 22	autorimessa	NCT	30	78	145	0
1076	Via Tirandi, 22	autorimessa	NCT	30	78	115	0
1076	Via Tirandi, 22	autorimessa	NCT	30	78	155	0
1076	Via Tirandi, 22	autorimessa	NCT	30	78	156	0
1076	Via Tirandi, 22	autorimessa	NCT	30	78	157	0
1076	Via Tirandi, 22	autorimessa	NCT	30	78	159	0
1077	Via Monte Cengio, 18	abitazione	NCT	67	121	6	0
1077	Via Monte Cengio, 18	abitazione	NCT	67	121	7	0
1077	Via Monte Cengio, 18	abitazione	NCT	67	121	8	0
1077	Via Monte Cengio, 18	abitazione	NCT	67	121	9	0
1077	Via Monte Cengio, 18	abitazione	NCT	67	121	10	0
1077	Via Monte Cengio, 18	abitazione	NCT	67	121	11	0
1077	Via Monte Cengio, 18	abitazione	NCT	67	121	12	0
1077	Via Monte Cengio, 18	abitazione	NCT	67	121	13	0
1077	Via Monte Cengio, 18	abitazione	NCT	67	121	14	0
1077	Via Monte Cengio, 18	abitazione	NCT	67	121	15	0
1077	Via Monte Cengio, 18	abitazione	NCT	67	121	16	0
1077	Via Monte Cengio, 18	abitazione	NCT	67	121	17	0
1077	Via Monte Cengio, 18	abitazione	NCT	67	121	18	0
1077	Via Monte Cengio, 18	abitazione	NCT	67	121	19	0
1077	Via Monte Cengio, 18	abitazione	NCT	67	121	20	0
1077	Via Monte Cengio, 18	abitazione	NCT	67	121	21	0
1077	Via Montello, 19	abitazione	NCT	67	121	22	0
1077	Via Montello, 19	abitazione	NCT	67	121	23	0
1077	Via Montello, 19	abitazione	NCT	67	121	24	0
1077	Via Montello, 19	abitazione	NCT	67	121	25	0
1077	Via Montello, 19	abitazione	NCT	67	121	26	0
1077	Via Montello, 19	abitazione	NCT	67	121	27	0
1077	Via Montello, 19	abitazione	NCT	67	121	28	0
1077	Via Montello, 19	abitazione	NCT	67	121	29	0
1077	Via Montello, 19	abitazione	NCT	67	121	30	0
1077	Via Montello, 19	abitazione	NCT	67	121	31	0
1077	Via Montello, 19	abitazione	NCT	67	121	32	0
1077	Via Montello, 19	abitazione	NCT	67	121	33	0
1077	Via Monte Cengio, 22	autorimessa	NCT	67	121	34	0
1077	Via Monte Cengio, 22	autorimessa	NCT	67	121	35	0
1077	Via Monte Cengio, 22	autorimessa	NCT	67	121	36	0
1077	Via Monte Cengio, 22	autorimessa	NCT	67	121	37	0
1077	Via Monte Cengio, 22	autorimessa	NCT	67	121	38	0
1077	Via Monte Cengio, 22	autorimessa	NCT	67	121	39	0
1077	Via Monte Cengio, 22	autorimessa	NCT	67	121	40	0
1077	Via Monte Cengio, 22	autorimessa	NCT	67	121	41	0
1077	Via Monte Cengio, 22	autorimessa	NCT	67	121	42	0
1077	Via Monte Cengio, 22	autorimessa	NCT	67	121	43	0
1077	Via Monte Cengio, 22	autorimessa	NCT	67	121	48	0
1077	Via Monte Cengio, 22	autorimessa	NCT	67	121	49	0
1077	Via Monte Cengio, 22	autorimessa	NCT	67	121	50	0
1077	Via Monte Cengio, 22	autorimessa	NCT	67	121	51	0
1077	Via Monte Cengio, 22	autorimessa	NCT	67	121	52	0
1077	Via Monte Cengio, 22	autorimessa	NCT	67	121	53	0
1077	Via Monte Cengio, 22	autorimessa	NCT	67	121	54	0
1077	Via Monte Cengio, 22	autorimessa	NCT	67	121	55	0
1077	Via Monte Cengio, 22	autorimessa	NCT	67	121	56	0
1077	Via Monte Cengio, 22	autorimessa	NCT	67	121	57	0
1077	Via Monte Cengio, 22	autorimessa	NCT	67	121	58	0
1077	Via Monte Cengio, 22	autorimessa	NCT	67	121	59	0
1077	Via Monte Cengio, 22	autorimessa	NCT	67	121	60	0
1077	Via Monte Cengio, 22	autorimessa	NCT	67	121	61	0
1077	Via Monte Cengio, 22	autorimessa	NCT	67	121	62	0
1077	Via Monte Cengio, 22	autorimessa	NCT	67	121	63	0
1077	Via Monte Cengio, 22	autorimessa	NCT	67	121	64	0
1077	Via Monte Cengio, 22	autorimessa	NCT	67	121	65	0
1077	Via Monte Cengio, 22	autorimessa	NCT	67	121	66	0
1077	Via Monte Cengio, 22	autorimessa	NCT	67	121	67	0
1077	Via Monte Cengio, 22	autorimessa	NCT	67	121	68	0



1077	Via Monte Cengio, 22	autorimessa	NCT	67	121	69	0	
1077	Via Monte Cengio, 22	autorimessa	NCT	67	121	70	0	
1077	Via Monte Cengio, 22	autorimessa	NCT	67	121	71	0	
1077	Via Monte Cengio, 22	autorimessa	NCT	67	121	72	0	
1077	Via Monte Cengio, 22	autorimessa	NCT	67	121	73	0	
1078	Via Rossetti, 38	abitazione	NCT	89	28	8	0	
1079	Via Capretti, 4	laboratorio artigianale	NCT	3	395		0	
1080	Via Vittime d'Istria, Fiume e Dalmazia 8/10	autorimessa	NCT	17	166	58		
1080	Via Vittime d'Istria, Fiume e Dalmazia 8/10	centro diurno per anziani	NCT	17	166	116		
1080	Via Vittime d'Istria, Fiume e Dalmazia 8/10	autorimessa	NCT	17	166	216		
1080	Via Vittime d'Istria, Fiume e Dalmazia 8/10	autorimessa	NCT	17	166	217		
1080	Via Vittime d'Istria, Fiume e Dalmazia 8/10	autorimessa	NCT	17	166	218		
1080	Via Vittime d'Istria, Fiume e Dalmazia 8/10	centro diurno per anziani	NCT	17	166	269		
1080	Via Vittime d'Istria, Fiume e Dalmazia 8/10	mini alloggi per anziani	NCT	17	166	270		
1080	Via Vittime d'Istria, Fiume e Dalmazia 8/10	mini alloggi per anziani	NCT	17	166	271		
1080	Via Vittime d'Istria, Fiume e Dalmazia 8/10	mini alloggi per anziani	NCT	17	166	272		
1080	Via Vittime d'Istria, Fiume e Dalmazia 8/10	mini alloggi per anziani	NCT	17	166	273		
1080	Via Vittime d'Istria, Fiume e Dalmazia 8/10	mini alloggi per anziani	NCT	17	166	274		
1080	Via Vittime d'Istria, Fiume e Dalmazia 8/10	mini alloggi per anziani	NCT	17	166	275		
1080	Via Vittime d'Istria, Fiume e Dalmazia 8/10	mini alloggi per anziani	NCT	17	166	276		
1080	Via Vittime d'Istria, Fiume e Dalmazia 8/10	mini alloggi per anziani	NCT	17	166	277		
1080	Via Vittime d'Istria, Fiume e Dalmazia 8/10	mini alloggi per anziani	NCT	17	166	278		
1080	Via Vittime d'Istria, Fiume e Dalmazia 8/10	mini alloggi per anziani	NCT	17	166	279		
1080	Via Vittime d'Istria, Fiume e Dalmazia 8/10	mini alloggi per anziani	NCT	17	166	280		
1081	Via Salvo D'Acquisto	aree di circolazione-parcheggi				0	67	401 parte
1082	via Montello	aree di circolazione-parcheggi				0	67	401 parte
1083	via Casazza	aree di circolazione-parcheggi				0	9	143 parte
1084	Via Attilio Franchi	aree di circolazione-parcheggi				0	65-86	strade
1085	via M. Tirandi	aree di circolazione-parcheggi				0	30	65p.-64-94p.
1086	via Casazza	area verde				0	9	175
1087	Via Saba - Via Abbazia - Via Svevo	area verde				0	17	211
1088	Via Svevo - Via Abbazia - Via Tanasco	area verde				0	17	strade
1089	Via Gadola - Via Reggio	area verde				0	9	168
1090	Via Corridoni - Via Reverberi - Via Carnia	area verde				0	42	19 parte
1091	Via Veneto - Via Salvo D'Acquisto - Via Montello	area verde				0	67	136p.-401p.-strade
1092	Via Veneto - Via Cantore - Via Baracca	area verde				0	67	203
1093	via Hermada - via Altipiani d'Asiago	area verde				0	68	strade
1094	Via Altipiani d'Asiago - Via Stuparich - Via Serra	area verde				0	69	739
1095	Via A.d'Asiago - Via M.Baldo - Via Filzi - Via Gamba	area verde				0	68/69	275-282-281p.-20-240-118-141/25-564-6-566p.-428-705p.-66p.
1096	Via Zadei	area verde				0	69	526-strade
1097	Via Altipiani d'Asiago	area verde				0	69	523p.-strade
1098	Via Monte Nero - Via Veneto	area verde				0	89	308
1101	Via Oberdan - Via Grazzine	area verde				0	45	62 parte
1102	via Altipiani d'Asiago	area verde				0	69	43-strade
1103	Via Razziche	area verde				0	41	9 parte
1104	Via Casazza - Via Reggio	area verde				0	9	143 parte
1105	Via Tirandi - Via Stretta	area verde				0	30/43	85-88-Strade/182-184p.-20p.
1106	Via Col di Lana - Via Aquileia	area verde				0	88	strade
1107	Via Campane	cimitero				0	31	A-192-202
1108	Via del Manestro	lavatoio				0	7	9
1109	via del Manestro	lavatoio	NCT	9	3		9	3
1111	Via Montenevoso - Via delle Gabbiane	terreno				0	17	133
1112	Via Volturmo - Via Campo Marte	terreno				0	87	280
1113	Via Tirandi - Via Scuole	area verde				0	30	65p.-66-94p.
1114	Via Montenevoso	terreno					17	134
1116	via Scuole	monumento				0	18	202
1117	Via Vittorio Veneto	monumento				0	67	203 parte
1118	Via Veneto	monumento				0	90	strade
1119	Via Scuole - Via Razziche	area verde				0	43	145 parte
1120	Via S.Donino - Via F.Gamba	area verde					68	201
1122	Via Formentini - Via Gadola	area concessa in diritto di superficie				0	8	49p.-52p.-53p.-54p.-88p.-89p.
1123	Via Vittime d'Istria, Fiume e Dalmazia 2/16	area concessa in diritto di superficie				0	17	162-166p.-172
1124	Via Scuole, 25	Immobile inutilizzato				0	30	97
1125	Via Casazza - Via Fisogni	area concessa in diritto di superficie				0	19	300

1126	Via Casazza - Via Gadola - Via Reggio	area concessa in diritto di superficie				0	9	72 parte
1127	Via D'Azeglio 4/A	parcheggi pubblici in struttura (autorimessa)	NCT	69	363	7		
1127	Via D'Azeglio 4/A	parcheggi pubblici in struttura (laboratorio)	NCT	69	363	9		
1127	Via D'Azeglio 4/A	parcheggi pubblici in struttura (ufficio)	NCT	69	363	8		
1128	Via S. Donino, 30	immobili concessi in uso a Brescia Trasporti S.p.a.	NCT	67	11	1		
1129	via Casazza	area concessa in diritto di superficie				0	9	97
1130	Via Gadola - Via Formentini	area concessa in diritto di superficie				0	8	46-59 parte
1131	via Campane	aree di circolazione-parcheggi				0	19	158
1133	Via S. Donino	aree di circolazione-parcheggi				0	68	281 parte
1134	Via S. Donino	parcheggi pubblici in struttura		68	281	0	68	281 parte
1135	Tang. Montelungo - Via delle Gabbiane - Via Montenevoso	area verde				0	17	43-44-107-108-195-197
1136	Via delle Razziche - tang. Montelungo	pista ciclabile				0	29	62-83-85-98
1137	Via Tirandi - Via Oberdan	area verde				0	30/43	89-strade/105-132-136
1138	Via Tirandi - Via Oberdan	area verde				0	43	134-135-140
1139	Via Stretta	aree di circolazione-parcheggi	NCT	43	20	11		
1139	Via Stretta	aree di circolazione-parcheggi					43	184 parte
1140	Via Palazzoli - Via Vittime d'Istria, Fiume e Dalmazia	area verde				0	17	191p.-163-165-173
1141	Tangenziale Monte Lungo - Via Capretti	area verde				0	2	27-68-156-158-160
1142	Via Dell' Arsenale - Via Palazzoli	area verde				0	7	174-176
1143	Via Oberdan	area verde				0	64	5-18
1144	Via Stretta	santella				0	3	419 parte
1145	Via delle Grazzine	area concessa in diritto di superficie				0	45	201-203
1146	Via M. D'Azeglio	aree di circolazione-parcheggi	NCT	69	378	1	69	378 p.
1147	Via Serra	aree di circolazione-parcheggi				0	69	151-795-460
1148	Via Pavoni	monumento				0	87	strade
1149	Via Reggio	servizi igienici pubblici				0	9	22 parte
1150	Via Oberdan - Via del Risorgimento	area verde	NCT	64	157	0		
1151	Via delle Gabbiane	terreno				0	29	87-91-93-95
1152	Via Reverberi	terreno				0	42	30
1154	Via Lavandaie del Borgo	aree di circolazione-parcheggi	NCT	69	348	1		
1155	Via Tartini, 5	abitazione	NCT	17	76	1		
1155	Via Tartini, 5	abitazione	NCT	17	76	2		
1155	Via Tartini, 5	abitazione	NCT	17	76	3		
1155	Via Tartini, 5	abitazione	NCT	17	76	4		
1155	Via Tartini, 5	abitazione	NCT	17	76	5		
1155	Via Tartini, 5	abitazione	NCT	17	76	6		
1155	Via Tartini, 5	abitazione	NCT	17	76	7		
1155	Via Tartini, 5	abitazione	NCT	17	76	8		
1155	Via Tartini, 5	abitazione	NCT	17	76	9		
1155	Via Tartini, 5	abitazione	NCT	17	76	10		
1155	Via Tartini, 5	abitazione	NCT	17	76	11		
1155	Via Tartini, 5	abitazione	NCT	17	76	12		
1155	Via Tartini, 5	abitazione	NCT	17	76	13		
1155	Via Tartini, 5	abitazione	NCT	17	76	14		
1155	Via Tartini, 5	abitazione	NCT	17	76	15		
1156	Via Foscolo - Via Leonardo da Vinci	area verde	NCT	90	175	50		
1156	Via Foscolo - Via Leonardo da Vinci	area verde	NCT	90	175	3		
1158	Via Tommaseo - Via della Valle - Via Rossetti	area verde	NCT	89	108	4		
1159	Via della Valle	aree di circolazione-parcheggi	NCT	89	108	4		
1160	Via Tommaseo, 20	deposito	NCT	89	108	2		
1160	Via Tommaseo, 20	cabina elettrica	NCT	89	108	1		
1161	Via Trento 105	abitazione a protezione sociale	NCT	69	119	2		
1161	Via Trento 105	abitazione a protezione sociale	NCT	69	119	3		
1161	Via Trento 105	abitazione a protezione sociale	NCT	69	119	4		
1161	Via Trento 105	abitazione a protezione sociale	NCT	69	119	5		
1161	Via Trento 105	abitazione a protezione sociale	NCT	69	119	6		
1161	Via Trento 105	abitazione a protezione sociale	NCT	69	119	7		
1161	Via Trento 105	abitazione a protezione sociale	NCT	69	119	8		
1161	Via Trento 105	abitazione a protezione sociale	NCT	69	119	9		
1163	Via Triumplina	parcheggi pubblici in struttura	NCT	9	189			
1163	Via Triumplina	terreno	NCT	9	189			
1164	Via Triumplina	area verde	NCT	9	184			
1165	Via delle Grazzine	area verde					44	209 parte
1166	Via Foscolo - Via Milazzo - Via Goito	terreno	NCT	90	137	11		

1167	Via Stretta	area verde	NCT	44	211			
1168	Via Campo Marte - Via Foscolo - Via Veneto	area verde					90	29-217
1169	Via Reverberi	area verde	NCT	42	80	59		
1170	Via Lavandaie del Borgo - Via Trento	passaggio pedonale	NCT	69	348	1		
1171	Via Bainsizza	area concessa in diritto di superficie	NCT	66	76			
1172	Via Altipiani d'Asiago	aree di circolazione-parcheggi					69	523 parte
1173	Via Triumplina	terreno					8	17-140p.-163-165-167
1174	Via Lussingrande 9	abitazione	NCT	17	7	3		
1174	Via Lussingrande 9	abitazione	NCT	17	7	6		
1174	Via Lussingrande 9	abitazione	NCT	17	7	7		
1174	Via Lussingrande 9	abitazione	NCT	17	7	10		
1174	Via Lussingrande 11	abitazione	NCT	17	7	23		
1174	Via Lussingrande 9	abitazione	NCT	17	7	9		
1174	Via Lussingrande 11	abitazione	NCT	17	7	16		
1175	Via Saba 14	abitazione	NCT	17	11	2		
1175	Via Saba 14	abitazione	NCT	17	11	8		
1175	Via Saba 16	abitazione	NCT	17	11	14		
1176	Via Lussingrande 5	abitazione	NCT	17	10	1		
1176	Via Lussingrande 7	abitazione	NCT	17	10	13		
1177	Via Abbazia 9	abitazione	NCT	17	9	14		
1178	Via Svevo 18	abitazione	NCT	17	18	3		
1179	Via Lussingrande 1	abitazione	NCT	17	13	8		
1180	Via Abbazia 5	abitazione	NCT	17	12	5		
1180	Via Abbazia 7	abitazione	NCT	17	12	18		
1180	Via Abbazia 7	abitazione	NCT	17	12	13		
1181	Via Abbazia 3	abitazione	NCT	17	20	13		
1181	Via Abbazia 3	abitazione	NCT	17	20	17		
1181	Via Abbazia 3	abitazione	NCT	17	20	12		
1182	Via Lussingrande 4	abitazione	NCT	17	8	2		
1182	Via Lussingrande 4	abitazione	NCT	17	8	15		
1182	Via Lussingrande 6	abitazione	NCT	17	8	24		
1183	Via Pigafetta 21	abitazione	NCT	18	127	1		
1183	Via Pigafetta 21	abitazione	NCT	18	127	2		
1183	Via Pigafetta 21	abitazione	NCT	18	127	4		
1183	Via Pigafetta 21	abitazione	NCT	18	128	5		
1183	Via Pigafetta 21	abitazione	NCT	18	128	12		
1183	Via Pigafetta 21	abitazione	NCT	18	129	8		
1183	Via Pigafetta 21	abitazione	NCT	18	129	9		
1183	Via Pigafetta 21	abitazione	NCT	18	128	4		
1183	Via Pigafetta 21	abitazione	NCT	18	128	9		
1183	Via Pigafetta 21	abitazione	NCT	18	128	11		
1183	Via Pigafetta 21	abitazione	NCT	18	127	8		
1183	Via Pigafetta 21	magazzino	NCT	18	128	1		
1183	Via Pigafetta 21	abitazione	NCT	18	128	3		
1183	Via Pigafetta 21	abitazione	NCT	18	127	6		
1183	Via Pigafetta 21	magazzino	NCT	18	129	1		
1183	Via Pigafetta 21	abitazione	NCT	18	129	2		
1183	Via Pigafetta 21	abitazione	NCT	18	129	13		
1184	Via Saba 13	cantina	NCT	17	15	504		
1185	Via Palazzoli	servizi igienici pubblici					17	191 parte
1186	Tang. Montelungo	area verde					2	118
1187	Tang. Montelungo	area verde					2	124
1188	Tang. Montelungo - Via dell'Arsenale	area verde					2	123
1189	Tang. Montelungo	area verde					2	122
1190	Tang. Montelungo	area verde					7	147-148
1191	Tang. Montelungo	terreno					7	142-143
1192	Tang. Montelungo	terreno					7	135-149-151-154
1193	Tang. Montelungo	area verde					7	132
1194	Via Triumplina - Tang. Montelungo	terreno					3	452
1195	Via dell'Arsenale - Via Triumplina	terreno					3	455
1195	Via dell'Arsenale - Via Triumplina	terreno					3	470
1196	Via Tirandi	area verde					18	73
1197	Via Tirandi	area verde					18	192
1198	Tang. Montelungo	cabina elettrica	NCT	29	109			
1199	Via Stretta - Via Mainetti	area verde					8	130
1200	Via Lussingrande - Via Saba - Via Santin - Via Svevo	area verde					17	Strade
1201	Via Lussingrande - Via Saba - Via Santin - Via Svevo	terreno					17	Strade
1202	Via Vittorio Veneto - Via Salvo D'Acquisto	aree di circolazione-parcheggi					67	136p.-strade
1203	Via Triumplina	aree di circolazione-parcheggi					8/9	162/201p.-203-205-207
1204	Via Reggio - Via Triumplina	passaggio pedonale					9	73 parte

1205	Via Reggio - Via Triumplina	passaggio pedonale					9	209
1206	Via Svevo	sottocentrale teleriscaldamento	NCT	17	212			
1208	Via Campo di Marte, 3	abitazione	NCT	90	31	4		
1208	Via Campo di Marte, 3	abitazione	NCT	90	31	5		
1208	Via Campo di Marte, 3	magazzino	NCT	90	31	6		
1208	Via Campo di Marte, 3	negozio	NCT	90	31	12		
1208	Via Campo di Marte, 3	sala civica	NCT	90	31	13		
1208	Via Campo di Marte, 3	sale di lettura	NCT	90	31	14		
1209	Via Palazzoli	terreno					17	214
1210	Via Zamenhof	aree di circolazione-parcheggi	NCT	31	259			
1211	Via Toti	aree di circolazione-parcheggi					67	409-410
1212	Via Montenevoso - Via del Gallo - Via delle Gabbiane	terreno					17	218
1212	Via Montenevoso - Via del Gallo - Via delle Gabbiane	terreno					17	220
1212	Via Montenevoso - Via del Gallo - Via delle Gabbiane	terreno					17	132
1212	Via Montenevoso - Via del Gallo - Via delle Gabbiane	terreno					17	221
1212	Via Montenevoso - Via del Gallo - Via delle Gabbiane	terreno					17	222
1212	Via Montenevoso - Via del Gallo - Via delle Gabbiane	terreno					17	223
1213	Via Stretta	area verde	NCT	2	195			
1213	Via Stretta	terreno					3	423
1214	Via Triumplina	aree di circolazione-parcheggi					8	86p.-140p.- 153-155-161- 163p.-166
1215	Via Campane	terreno	NCT	31	252			
1216	Via Ferrini	aree di circolazione-parcheggi	NCT	31	187			
2002	via Col di Tenda, 8	scuola materna	NCT	10	90	0	0	0
2003	Via Famiglia Boccacci, 4	scuola materna	NCT	22	64	10	0	0
2003	Via Famiglia Boccacci, 4	uffici comunali	NCT	22	64	12	0	
2003	Via Famiglia Boccacci, 4	abitazione (ex alloggio di custodia)	NCT	22	64	13	0	
2003	Via Famiglia Boccacci, 4	deposito	NCT	22	64	9		
2003	Via Famiglia Boccacci, 4	scuola materna	NCT	22	64	11		
2004	Via Gaggia, 23	scuola materna	NCT	47	231	0	0	0
2005	Via S.Rocchino, 27	scuola materna	NCT	93	21	0	0	0
2005	Via Lipella, 41	asilo nido	NCT	93	21			
2006	P.tta SS. Francesco e Chiara, 1	scuola materna	NCT	32	36	0	0	0
2007	Via del Brolo, 6	scuola elementare	NCT	3	75	1	0	0
2007	Via del Brolo, 6	abitazione	NCT	3	75	2	0	0
2008	Via Famiglia Boccacci, 2	scuola elementare	NCT	22	36	1	0	0
2009	Via Ambaraga, 91	scuola elementare ed auditorium	NCT	22	64	18	0	0
2009	Via Ambaraga, 91	ex alloggio di custodia	NCT	22	64	5	0	0
2010	Via Costalunga, 15	scuola elementare	NCT	71	208	0	0	0
2011	via XVII, n.2 - villaggio Prealpino - Via del Brolo, 71	scuola media inferiore - centro diurno per anziani - palestra	NCT	3	87	0	0	0
2012	Via Nikolajewka, 5	scuola media inferiore	NCT	33	93	1	0	0
2012	Via Nikolajewka, 5	abitazione	NCT	33	93	2	0	0
2013	Via Galilei, 46	scuola media inferiore	NCT	93	13	1	0	0
2013	Via Orefici,12	scuola elementare	NCT	93	13	3	0	0
2013	Via Galilei, 44-46	abitazione	NCT	93	13	5	0	0
2013	Via Galilei, 44	distretto scolastico	NCT	93	13	4	0	
2014	Via Apollonio, 21	scuola media superiore	NCT	92	403	0	0	0
2015	P.tta SS. Francesco e Chiara, 2	scuola media superiore	NCT	32	35	0	0	0
2016	via Ambaraga, 93	centro studi	NCT	22	64	6	0	0
2018	via Resolino, 4	sala civica	NCT	21	15	50	21	15 p.
2019	via del Brolo, 4	sede associazioni	NCT	3	73		0	0
2020	Villaggio Prealpino Traversa 10^, 15-17	negozi	NCT	4	311	5	0	0
2022	Via dello Stadio	impianti sportivi (stadio comunale)	NCT	20	4	0		
2023	Via Novagani	impianti sportivi (campo di calcio)	NCT	20	114	1	0	0
2023	Via Novagani	impianti sportivi (centrale termica)	NCT	20	114	2		
2026	via Castelli, 24	impianti sportivi (bocciodromo)	NCT	11	60	1	0	0
2026	via Castelli, 24	impianti sportivi (bar bocciodromo)	NCT	11	60	2		
2026	via Castelli, 24	impianti sportivi (sala riunioni bocciodromo)	NCT	11	60	3		
2026	via Castelli, 24	impianti sportivi (magazzino bocciodromo)	NCT	11	60	4		
2026	via Castelli, 24	impianti sportivi (spogliatoio bocciodromo)	NCT	11	60	5		
2027	Via Pietro Tamburini 28	abitazione	NCT	10	47	3	0	0
2027	Via Colle di Cadibona, 5	sala civica	NCT	10	47	1	0	0
2027	Via Pietro Tamburini 28	ambulatorio medico	NCT	10	47	2	0	0

2027	Via Pietro Tamburini 28	sede associazioni	NCT	10	47	24	0	
2027	Via Pietro Tamburini 28	abitazione	NCT	10	47	15	0	
2027	Via Pietro Tamburini 28	abitazione	NCT	10	47	7	0	
2027	Via Pietro Tamburini 28	abitazione	NCT	10	47	4	0	
2027	Via Pietro Tamburini 28	solaio d'uso comune	NCT	10	47	16	0	
2027	Via Pietro Tamburini 28	abitazione	NCT	10	47	8	0	
2027	Via Pietro Tamburini 28	abitazione	NCT	10	47	9	0	
2027	Via Pietro Tamburini 28	abitazione	NCT	10	47	10	0	
2027	Via Pietro Tamburini 28	abitazione	NCT	10	47	11	0	
2027	Via Pietro Tamburini 28	abitazione	NCT	10	47	12	0	
2027	Via Pietro Tamburini 28	abitazione	NCT	10	47	13	0	
2027	Via Pietro Tamburini 28	abitazione	NCT	10	47	14	0	
2027	Via Pietro Tamburini 28	abitazione	NCT	10	47	6	0	
2027	Via Colle di Cadibona, 5	biblioteca decentrata	NCT	10	47	1	0	
2029	Via Maiera, 21	Immobili concessi agli Spedali Civili di Brescia	NCT	73	66	2	0	0
2029	Via Maiera, 21	sede associazioni	NCT	73	66	2		
2030	Via Pusterla, 39-41	locale tecnico (camera di manovra paratie acquedotto di Mompiano)	NCT	93	75	2		
2030	Via Pusterla, 39-41	area urbana	NCT	93	174			
2030	Via Pusterla, 39	abitazione	NCT	93	75	6		
2030	Via Pusterla, 39	locale tecnico (ispezione acquedotto)	NCT	93	75	7		
2031	Via Cacciadenno, 4	abitazione a protezione sociale	NCT	22	5	6	0	
2031	Via Cacciadenno, 4	abitazione a protezione sociale	NCT	22	5	7	0	
2031	Via Cacciadenno, 4	abitazione	NCT	22	5	8	0	
2031	Via Cacciadenno, 4	abitazione a protezione sociale	NCT	22	5	9	0	
2031	Via Cacciadenno, 2 - Via Rampinelli 5	sala civica	NCT	22	5	13	0	
2031	Via Cacciadenno, 4 - Via Rampinelli, 7	sede di associazioni	NCT	22	5	14	0	
2031	Via Cacciadenno, 4	abitazione a protezione sociale	NCT	22	5	15		
2032	Via Val di Non, 2	abitazione	NCT	73	65	0	0	0
2034	Via Maiera, 21	asilo nido	NCT	73	523	0	0	0
2035	Via del Brolo - Vill. Prealpino: Traversa XXII^ - Via XI^	area mercatale				0	1	41-42-43-387-449-451
2036	Via Conicchio - Via S. Antonio	terreno					5	456-457
2037	Via Valotti	terreno		0	0	0	20	99
2038	via Triumplina - via Dello Stadio	terreno				0	19	251
2039	Via S. Rocchino	terreno				0	95	214
2040	Via Novagani	terreno				0	20	190 parte
2041	Via O. Montini - Via Nikolajewka - Via P. Calamandrei	area verde				0	33	15-91
2042	Via Resolino - Via Fontane	terreno				0	12	210
2044	Piazzale Kossuth	aree di circolazione-parcheggi				0	20	strade
2046	Via Castelli - Via Novagani	aree di circolazione-parcheggi				0	20	155
2047	via Crocefissa di Rosa	aree di circolazione-parcheggi				0	91	336
2050	Piazzale Spedali Civili	aree di circolazione-parcheggi				0	71	strade
2051	Piazzale Spedali Civili	aree di circolazione-parcheggi				0	71	strade - 22
2052	via Passo del Moncenisio	aree di circolazione-parcheggi				0	10	214
2053	Via Triumplina - Via dello Stadio - Via Castelli	aree di circolazione-parcheggi				0	19	72-74p.-77-250-291-294p.-296
2054	Via Famiglia Boccacci - Viale Europa - Via Vivanti	aree di circolazione-parcheggi				0	32	112
2055	via Tosoni - Piazzale Roncalli	aree di circolazione-parcheggi				0	70	strade
2056	Via Olini	aree di circolazione-parcheggi				0	95	210
2057	Via Pietro Tamburini	aree di circolazione-parcheggi				0	10	99 parte
2058	Via Passo dello Stelvio	aree di circolazione-parcheggi				0	3	456-458-strade
2059	Via Zola	aree di circolazione-parcheggi	NCT	5	21	2		
2060	Via Tamburini - Via Colle di Tenda	area verde				0	10	99p.-100
2061	Piazzale Kossuth	area verde				0	20	157
2062	Via Famiglia Boccacci - Via Vivanti - Via Bligny	area verde				0	32	8
2063	Via Ambaraga - Via Famiglia Boccacci - Via Longinotti	area verde				0	33	49-64-82
2064	Piazzale Golgi	area verde				0	71	strade
2065	Via Marconi	area verde	NCT	91	370	0		
2065	Via Marconi	area verde					91	366
2066	Via Trento - Via Monte Suello	area verde				0	92	463-strade
2067	piazzale Corvi - via P.Dal Monte - via Brognoli	aree di circolazione-parcheggi				0	70	68 parte - strade
2068	Via Lazzaretto - Via Val di Sole	area verde				0	72	132
2069	Via S.Rocchino - Via del Medolo	area verde				0	95	87
2070	Via Dal Monte - Via Brognoli	area verde				0	70	69-101-102p.
2071	Via Scarella	area verde				0	5	24
2072	Via Scarella - Via Tavelli - Via Rodella	area verde				0	5	223

2073	Via Scarella	area verde				0	5	23
2074	Via Castelli - Via Agazzi - Via S. Antonio - Via Resolino	area verde				0	11	123 - 133 - 60 parte
2075	Via Bordoni	area verde				0	34	124-126
2076	Via Triumplina - Via Branze	terreno				0	31	149
2077	Via Passo dello Stelvio, 17	cimitero				0	3	A-C-457-459
2078	Via Castelli	cimitero				0	19/20	336-338-256/A-186-188-189
2079	Via della Garzetta - Via Dabbeni	pista ciclabile	NCT	74	162	0	74	162p.-292-286-288-290-280-284-282
2080	via S.Cristoforo	lavatoio	NCT	12	47	0	12	47
2082	via F.Maternini	lavatoio	NCT	24	8	0	0	
2083	Via Ambaraga	lavatoio	NCT	34	22	0	0	
2084	Via Passo dello Stelvio	monumento				0	3	456p.-458p.
2085	Vill.Prealpino: via Prima - via Tovini - via Tamburini	monumento				0	4	strade
2086	Piazzale Donatori Volontari del Sangue	monumento				0	70	50 parte
2088	Piazzale Spedali Civili	servizi igienici pubblici				0	71	strade
2089	via Lama	area verde				0	21/24	358/50p.-176-177-184-192-193-194-195-196-197-198-199-200-201-202-203-204-205-206
2090	Via Benedetto Castelli	servizi igienici pubblici				0	11	84 parte
2091	Via S.Francesca Saverio Cabrini - Via Giovanni Chiassi	area verde				0	92	485-486-487parte
2092	via S.Francesca Saverio Cabrini	aree di circolazione-parcheggi				0	92	487 parte
2094	Via dello Stadio	terreno				0	19	73-74p.-76-294p.
2095	Via Chiassi	aree di circolazione-parcheggi	NCT	92	178	3	92	178 p.
2096	Via Conicchio	pista ciclabile				0	5	480-481
2097	Via Apollonio	parcheggi pubblici in struttura	NCT	92	404	15	92	404 parte
2098	Via Valle di Mompiano	area verde					50	25
2098	Via Valle di Mompiano	area verde					50	28
2098	Via Valle di Mompiano	depositi					50	29
2098	Via Valle di Mompiano	area verde					50	31
2098	Via Valle di Mompiano	area verde					50	33
2098	Via Valle di Mompiano	area verde					50	40
2098	Via Valle di Mompiano	area verde					50	108
2098	Via Valle di Mompiano	area verde					50	109
2098	Via Valle di Mompiano	depositi	NCT	50	110			
2098	Via Valle di Mompiano	depositi	NCT	50	111			
2098	Via Valle di Mompiano	depositi	NCT	50	112			
2098	Via Valle di Mompiano	area verde					50	113
2098	Via Valle di Mompiano	area verde					50	114
2098	Via Valle di Mompiano	depositi	NCT	50	115			
2098	Via Valle di Mompiano	depositi	NCT	50	116			
2098	Via Valle di Mompiano	depositi	NCT	50	117			
2098	Via Valle di Mompiano	area verde					50	118
2098	Via Valle di Mompiano	depositi	NCT	50	119			
2098	Via Valle di Mompiano	area verde					50	120
2098	Via Valle di Mompiano	uffici	NCT	50	121			
2098	Via Valle di Mompiano	area verde					50	122
2098	Via Valle di Mompiano	area verde					50	123
2098	Via Valle di Mompiano	area verde					51	21
2098	Via Valle di Mompiano	area verde					51	22
2098	Via Valle di Mompiano	area verde					51	23
2098	Via Valle di Mompiano	area verde					51	24
2098	Via Valle di Mompiano	area verde					51	25
2098	Via Valle di Mompiano	area verde					51	26
2098	Via Valle di Mompiano	area verde					51	28
2098	Via Valle di Mompiano	area verde					51	31
2098	Via Valle di Mompiano	area verde					51	32
2098	Via Valle di Mompiano	area verde					51	34
2098	Via Valle di Mompiano	depositi	NCT	51	35			
2098	Via Valle di Mompiano	area verde					51	36
2098	Via Valle di Mompiano	area verde					36	137
2098	Via Valle di Mompiano	area verde					36	153
2098	Via Valle di Mompiano	area verde					36	228
2098	Via Valle di Mompiano	area verde					36	229
2098	Via Valle di Mompiano	depositi	NCT	36	230			
2098	Via Valle di Mompiano	area verde					36	231
2098	Via Valle di Mompiano	area verde					36	232



2098	Via Valle di Mompiano	area verde					36	233
2098	Via Valle di Mompiano	area verde					36	234
2098	Via Valle di Mompiano	area verde					36	235
2098	Via Valle di Mompiano	area verde					36	236
2098	Via Valle di Mompiano	depositi	NCT	36	237			
2098	Via Valle di Mompiano	area verde					36	238
2098	Via Valle di Mompiano	area verde					36	239
2098	Via Valle di Mompiano	area verde					36	240
2098	Via Valle di Mompiano	depositi	NCT	36	241			
2098	Via Valle di Mompiano	area verde					36	243
2098	Via Valle di Mompiano	area verde					75	1
2098	Via Valle di Mompiano	area verde					75	10
2098	Via Valle di Mompiano	area verde					75	11
2099	Via Tovini	area verde					4	309 parte
2100	area verde	area verde					4	313 parte
2101	Via del Brolo - Via IX - Trav. XXVI Vill. Prealpino	area verde					1	195-230-strade
2102	Via Tovini	area verde					4	157 parte
2103	Via Montini	pista ciclabile					22/35	217/399
2104	Via Montini	area verde					22/35	223-228-229-230-231-235-236/401-410
2105	Via Biseo - Via Frigerio - Via Molinari	area verde	NCT	93	86	16		
2107	Via Crocifissa di Rosa, 97	abitazione	NCT	91	144	16		
2107	Via Crocifissa di Rosa, 97	autorimessa	NCT	91	144	19		
2109	Villaggio Prealpino Via 7^	area verde					4	930 - 884 parte
2110	Via Triumplina	area verde	NCT	31	84	2		
2110	Via Triumplina	area verde	NCT	31	208			
2112	Piazzale Nava	aree di circolazione-parcheggi					34	291 parte
2113	Piazzale Nava	aree di circolazione-parcheggi					34	274 parte
2114	Piazzale Nava	area verde					34	274 parte
2115	Piazzale Nava	area verde					34	273p.-291p.
2116	Via Nikolajewka	terreno					34	186
2117	Via Val Di Fassa - Via della Garzetta	pista ciclabile					49	32-33-38-43
2118	Via Crocifissa Di Rosa	terreno	NCT	91	374			
2118	Via Crocifissa Di Rosa	terreno	NCT	91	378			
2119	Via Passo Del Sempione	area verde					4	941-825
2120	Via Novagani	cabina elettrica	NCT	20	192	1		
2120	Via Novagani	cabina elettrica	NCT	20	192	2		
2121	Via Novagani	cabina elettrica	NCT	20	194	1		
2121	Via Novagani	cabina elettrica	NCT	20	194	2		
2122	Piazzale Spedali Civili	area concessa in diritto di superficie					46	7
2124	Via Montini	area verde	NCT	35	349	505	35	365
2125	Via dello Stadio, 22	impianti sportivi (piscina comunale)	NCT	20	195	1		
2125	Via dello Stadio, 22	impianti sportivi (bar della piscina comunale)	NCT	20	195	2		
2125	Via dello Stadio, 22	impianti sportivi (piscina comunale - unità in corso di costruzione)	NCT	20	195	8		
2125	Via dello Stadio, 22	impianti sportivi (piscina comunale - area di risulta dalla demolizione di una cabina elettrica)					20	3
2125	Via dello Stadio, 22	impianti sportivi (uffici)	NCT	20	195	7		
2126	Via Marconi, 12 - Via Ozanam, 4	uffici comunali, sede musei, biblioteca e parco pubblico	NCT	91	57 parte			
2126	Via Marconi, 12 - Via Ozanam, 4	area urbana	NCT	91	56	5		
2127	Via Maternini	aree di circolazione-parcheggi					24	213 parte
2128	Via Maternini	area verde					24	213 parte
2129	Via Castelli	terreno					11	134
2130	Viale Europa	terreno	NCT	32	84			
2131	Piazzale Spedali Civili	monumento					71	246 parte
2132	Piazza S. Padre Pio da Pietralcina	area concessa in diritto di superficie					46	188-310-311
2133	Viale Europa, 11	cabina elettrica	NCT	46	181	6		
2134	Piazzale Donatori Volontari Del Sangue	terreno					46	284
2135	Via Vivanti	terreno					32	113
2136	Viale Europa	terreno					46	338
2137	Piazzale Spedali Civili	terreno					71	246
2138	Via Valle di Mompiano	terreno					50	26
2138	Via Valle di Mompiano	terreno					75	26
2139	Via della Garzetta	terreno	NCT	74	333			
2140	Via della Garzetta	terreno	NCT	48	84	1		
2140	Via della Garzetta	terreno	NCT	48	84	2		

3001	Via Drammis, 28	scuola materna	NCT	16	51		16	51 - 128
3002	Quartiere Abba Via 1^ n. 18	scuola materna	NCT	38	158	1	0	0
3002	Quartiere Abba Via 3^ n. 13	abitazione (ex custode vedi det. Dir. 2682/25089 p.g. del 1/09/2000)	NCT	38	158	2	0	
3003	Via Santellone, 2	scuola materna	NCT	78	20		0	0
3003	Via Vallecamonica, 18	terreno					78	256
3004	Via Della Chiesa, 73	scuola elementare e mensa	NCT	26	58	1	0	0
3005	Via Interna, 22	scuola elementare	NCT	27	62	1	0	0
3005	via Interna, 22	scuola elementare (ex alloggio di custodia)	NCT	27	62	2	0	0
3006	Via Longure, 2	scuola elementare	NCT	40	41		0	0
3007	Vill. Badia- Tr. 4a n.12	scuola elementare	NCT	56	230	0	0	0
3008	Viale Colombo, 30	scuola elementare	NCT	62	8	1	0	0
3008	Via Francino, 10	ex alloggio di custodia	NCT	62	8	2	0	
3009	Via Albertano da Brescia, 57	scuola elementare	NCT	79	10	1		
3009	Via Arimanno	scuola materna	NCT	79	10	2		
3010	Vill. Violino-Via 9a n. 38	scuola elementare	NCT	106	487	0	0	0
3011	Via Bagatta, 6	scuola media inferiore	NCT	27	63	3	0	0
3011	Via Bagatta, 8	abitazione	NCT	27	63	2	0	0
3012	Via Bonini, 58	scuola media superiore	NCT	37	87	5		
3012	via Bonini, 58	abitazione	NCT	37	87	6	0	
3012	via Bonini, 58	cabina elettrica	NCT	37	87	7		
3013	Via Santellone, 4	scuola media inferiore	NCT	78	206		0	0
3014	Via Ragazzi Del '99, 11	scuola media superiore	NCT	16	129	0	16	129
3015	Via Ercoli, 1	asilo nido	NCT	27	365	0	0	0
3016	Via Simoni, 85	tempo per le famiglie	NCT	63	295		0	0
3019	Villaggio Badia Traversa 4^ n.1	Sala Civica	NCT	54	368	16	0	
3020	Via Paganini, 1	centro sociale e assistenziale	NCT	60	478	2	0	0
3020	Via Paganini, 1	A.S.S.T. SPEDALI CIVILI	NCT	60	478	1	0	0
3020	Via Paganini, 1	area urbana (parcheggio)	NCT	60	783			
3021	Via Farfengo, 69	uffici di zona ed anagrafe decentrata.	NCT	59	vari	0	0	0
3023	Via S.Emiliano, 2a	centro diurno per anziani	NCT	26	60	1	0	0
3024	Via Violino di Sopra, 98	ambulatorio infermieristico	NCT	105	328	16	0	
3025	Via Collebeato	terreno					28	44 parte
3026	Via Collebeato, 110	impianti sportivi	NCT	28	23		0	
3027	Via Collebeato, 18	impianti sportivi	NCT	28	94		0	
3027	via Collebeato, 18	cabina elettrica	NCT	28	94			
3028	Via Collebeato	impianti sportivi	NCT	28	61		0	
3029	Villaggio Badia Via 5^	impianti sportivi (palestra)	NCT	56	149	1	0	
3032	Via del Carretto	terreno					37	202-138-13-94-32p.-204-37
3033	Via del Carretto	terreno					37	209-80
3034	Via della Badia, 113	impianti sportivi	NCT	78	254	1		
3034	Via della Badia, 113	abitazione (alloggio di custodia)	NCT	78	254	2		
3034	Via della Badia, 113	sede associazioni	NCT	78	254	3		
3034	Via della Badia, 113	centrale termica	NCT	78	254	4		
3034	Via della Badia, 113	centrale termica	NCT	78	254	5		
3034	Via della Badia, 113	centrale termica	NCT	78	254	6		
3035	Via dello Zoccolo	terreno					37	314-318-439
3036	Via Cucca - Via Arimanno	terreno					57/79	116/498p.
3037	via dello Zoccolo	area verde					59	376
3039	Via Tiboni, 19	abitazione	NCT	27	255	4	0	
3039	Via Tiboni, 19	abitazione	NCT	27	255	5	0	
3039	Via Tiboni, 19	abitazione	NCT	27	255	6	0	
3039	Via Tiboni, 19	abitazione	NCT	27	255	7	0	
3039	Via Tiboni, 19	abitazione	NCT	27	255	8	0	
3039	Via Tiboni, 19	abitazione	NCT	27	255	10	0	
3039	Via Tiboni, 19	abitazione	NCT	27	255	11	0	
3039	Via Tiboni, 21	abitazione	NCT	27	255	14	0	
3039	Via Tiboni, 21	abitazione	NCT	27	255	17	0	
3039	Via Tiboni, 21	abitazione	NCT	27	255	18	0	
3039	Via Tiboni, 21	abitazione	NCT	27	255	19	0	
3039	Via Tiboni, 21	abitazione	NCT	27	255	23	0	
3040	Via Tiboni, 43	laboratorio artigianale	NCT	27	254	5	0	
3040	Via Tiboni, 39	abitazione	NCT	27	254	12	0	
3040	Via Tiboni, 39	abitazione	NCT	27	254	13	0	
3040	Via Tiboni, 39	abitazione	NCT	27	254	14	0	
3040	Via Tiboni, 39	abitazione	NCT	27	254	16	0	
3040	Via Tiboni, 39	abitazione	NCT	27	254	18	0	
3040	Via Tiboni, 39	abitazione	NCT	27	254	20	0	
3040	Via Tiboni, 39	abitazione	NCT	27	254	21	0	
3040	Via Tiboni, 39	abitazione	NCT	27	254	24	0	
3040	Via Tiboni, 41	abitazione	NCT	27	254	29	0	
3040	Via Tiboni, 41	abitazione	NCT	27	254	31	0	



3040	Via Tiboni, 41	abitazione	NCT	27	254	36	0
3040	Via Tiboni, 41	abitazione	NCT	27	254	37	0
3040	Via Tiboni, 41	abitazione	NCT	27	254	38	0
3040	Via Tiboni, 41	abitazione	NCT	27	254	41	0
3040	via Tiboni, 41	abitazione	NCT	27	254	42	0
3041	Via Paganini, 8	abitazione	NCT	60	413	1	0
3041	Via Paganini, 8	abitazione	NCT	60	413	2	0
3041	Via Paganini, 8	abitazione	NCT	60	413	3	0
3041	Via Paganini, 8	abitazione	NCT	60	413	4	0
3041	Via Paganini, 8	abitazione	NCT	60	413	5	0
3041	Via Paganini, 8	abitazione	NCT	60	413	6	0
3042	via Paganini, 6	abitazione	NCT	60	417	1	0
3042	via Paganini, 6	abitazione	NCT	60	417	2	0
3042	via Paganini, 6	abitazione	NCT	60	417	3	0
3042	via Paganini, 6	abitazione	NCT	60	417	4	0
3042	via Paganini, 6	abitazione	NCT	60	417	5	0
3042	via Paganini, 6	abitazione	NCT	60	417	6	0
3043	via Paganini, 4	abitazione	NCT	60	420	1	0
3043	via Paganini, 4	abitazione	NCT	60	420	2	0
3043	via Paganini, 4	abitazione	NCT	60	420	3	0
3043	via Paganini, 4	abitazione	NCT	60	420	4	0
3043	via Paganini, 4	abitazione	NCT	60	420	5	0
3043	via Paganini, 4	abitazione	NCT	60	420	6	0
3044	via Paganini, 2	abitazione	NCT	60	490	7	0
3044	via Paganini, 2	abitazione	NCT	60	490	8	0
3044	via Paganini, 2	abitazione	NCT	60	490	10	0
3044	Via Paganini, 2	abitazione	NCT	60	490	9	0
3044	via Paganini, 2	abitazione	NCT	60	490	12	0
3044	via Paganini, 2	abitazione	NCT	60	490	11	0
3045	via Chiusure, 79	abitazione	NCT	60	494	1	0
3045	via Chiusure, 79	abitazione	NCT	60	494	2	0
3045	via Chiusure, 79	abitazione	NCT	60	494	3	0
3045	via Chiusure, 79	abitazione	NCT	60	494	4	0
3045	via Chiusure, 79	abitazione	NCT	60	494	5	0
3045	via Chiusure, 79	abitazione	NCT	60	494	6	0
3046	Via dei Sabbio, 8	abitazione	NCT	60	363	5	0
3046	Via dei Sabbio, 8	abitazione	NCT	60	363	6	0
3046	Via dei Sabbio, 8	abitazione	NCT	60	363	7	0
3046	Via dei Sabbio, 8	abitazione	NCT	60	363	8	0
3047	Via Paganini, 7	abitazione	NCT	60	369	5	0
3047	Via Paganini, 7	abitazione	NCT	60	369	6	0
3047	Via Paganini, 7	abitazione	NCT	60	369	7	0
3047	Via Paganini, 7	abitazione	NCT	60	369	8	0
3048	Via Dei Sabbio, 6	abitazione	NCT	60	375	5	0
3048	Via Dei Sabbio, 6	abitazione	NCT	60	375	6	0
3048	Via Dei Sabbio, 6	abitazione	NCT	60	375	7	0
3048	Via Dei Sabbio, 6	abitazione	NCT	60	375	8	0
3049	Via Paganini, 5	abitazione	NCT	60	382	5	0
3049	via Paganini, 5	abitazione	NCT	60	382	6	0
3049	Via Paganini, 5	abitazione	NCT	60	382	7	0
3049	via Paganini, 5	abitazione	NCT	60	382	8	0
3050	Via Dei Sabbio, 4	abitazione	NCT	60	388	5	0
3050	Via Dei Sabbio, 4	abitazione	NCT	60	388	6	0
3050	Via Dei Sabbio, 4	abitazione	NCT	60	388	7	0
3050	Via Dei Sabbio, 4	abitazione	NCT	60	388	8	0
3051	via Paganini, 3	abitazione	NCT	60	395	5	0
3051	via Paganini, 3	abitazione	NCT	60	395	6	0
3051	via Paganini, 3	abitazione	NCT	60	395	7	0
3051	via Paganini, 3	abitazione	NCT	60	395	8	0
3052	Via Dei Sabbio, 2	abitazione	NCT	60	467	5	0
3052	via dei Sabbio, 2	abitazione	NCT	60	467	6	0
3052	via dei Sabbio, 2	abitazione	NCT	60	467	7	0
3052	via dei Sabbio, 2	abitazione	NCT	60	467	8	0
3053	Via Chiusure, 73	abitazione	NCT	60	473	5	0
3053	Via Chiusure, 73	abitazione	NCT	60	473	6	0
3053	Via Chiusure, 73	abitazione	NCT	60	473	7	0
3053	Via Chiusure, 73	abitazione	NCT	60	473	8	0
3054	Via Baitelli, 26	abitazione	NCT	57	130	3	0
3054	via Baitelli, 26	abitazione	NCT	57	130	1	0
3054	via Baitelli, 26	abitazione	NCT	57	130	6	0
3054	via Baitelli, 26	abitazione	NCT	57	130	9	0
3054	via Baitelli, 26	autorimessa	NCT	57	133	17	0
3054	via Baitelli, 26	autorimessa	NCT	57	133	18	0
3054	via Baitelli, 26	autorimessa	NCT	57	133	19	0
3054	via Baitelli, 26	autorimessa	NCT	57	133	20	0
3055	Via del Santellone, 2	sala civica	NCT	78	21	504	0

3058	Via Ragazzi del '99	centro di aggregazione giovanile	NCT	16	221	2		
3059	Via del Santellone, 2	centro diurno per anziani e minialloggi	NCT	78	19		0	0
3059	Via del Santellone, 2	sala civica	NCT	78	19			
3060	via Collebeato	aree di circolazione-parcheggi				0	28	strade
3061	Via Bonini	aree di circolazione-parcheggi				0	37	197 parte
3063	Via del Santellone	aree di circolazione-parcheggi				0	78	207 parte
3066	Via Bonini	aree di circolazione-parcheggi				0	37	262
3067	Via della Pendolina - via Drammis	area verde				0	16	46
3068	Via del Risorgimento - Via Collebeato	area verde				0	27	331
3069	Via Collebeato	area verde				0	28	92-100
3070	Quartiere Abba Via 13^, Traversa 4^ - Via 11^	area verde				0	38	223
3071	Quartiere Abba Traversa 4^ - Via 7^ - Via 11^	area verde				0	38	235
3072	Quartiere Abba Via 9^ - Via 11a	area verde				0	38	245 - strade
3073	Quartiere Abba Via 9^ - Via 7^	area verde				0	38	251 parte
3074	Quartiere Abba Traversa 4^ - Via 7^ - Via 5^	area verde				0	38	41
3075	Quartiere Abba Traversa 4^	area verde				0	38	398
3076	Quartiere Abba Traversa 4^ - Via Torricella di Sopra	area verde				0	38	399
3077	Via delle Longure	area verde				0	39	27-225-359-484-490
3078	Villaggio Badia Via 5^- Via 7^- Traversa 4^	area verde				0	54	141
3079	Viale Caduti del Lavoro - Via Farfengo - Via Nicolò Bettoni	area verde				0	60	230-strade
3080	piazzale Maestri del Lavoro	area verde				0	59	1 - 5 - strade
3081	Via del Francino - Via F.da Soresina	area verde				0	62	2p.- 7p.- strade
3082	vill. Badia - trav.4a - via 17a - via 13a	area verde				0	53	135
3083	vill. Badia - via 17a - via 13a	area verde				0	53	104
3084	Via Chiusure - via Legnazzi	area verde				0	62	strade
3085	Via Violino di Sopra - Q.re La Famiglia Via 9^	area verde				0	106	638 parte
3086	Quartiere La Famiglia Via 5^	area verde				0	106	439-445
3088	Viale Caduti del Lavoro - Viale Colombo - Via Chiusure	area verde				0	62	31
3089	Via del Molino - via Ragazzi del '99	area verde				0	16	52-53-215
3090	vill.Badia - via 1a - via 18a - via 20a	area verde				0	77	100P.-161-162-163-164-165-310-355p.-359
3092	Via Bonini	area verde				0	37	197 parte
3093	via Collebeato	area verde				0	28	44 parte
3094	via Risorgimento	area verde				0	39	146
3095	Via Bonini	area verde				0	37	175-263-267-268
3097	Via Don Vender	terreno				0	40	47-48-49-50-51-57-58-59-60
3098	Via della Chiesa - Via Salodini	terreno				0	26	207
3099	Via della Chiesa	terreno				0	26	47
3100	Via Don Vender - Via Risorgimento	terreno				0	40	252
3102	Q.re La Famiglia via 27a	terreno					105	122 parte
3104	Via della Badia - via Cucca - Via del Santellone	terreno				0	57	28-51-52
3105	Via della Chiesa	monumento				0	26	A
3106	q.re G.C.Abba, trav.4a	monumento				0	38	A
3107	vill.Badia, trav.4a	monumento				0	53	A
3108	Quartiere La Famiglia Via 9^	monumento				0	106	638 parte
3109	Via della Pendolina	area concessa in diritto di superficie				0	16	218 parte
3110	Via del Molino	area concessa in diritto di superficie				0	16	216 parte
3111	via Ragazzi del '99 - via Drammis	area concessa in diritto di superficie				0	16	221
3112	Via Re Rotari	area concessa in diritto di superficie				0	105	727 parte
3113	Via Re Rotari	area concessa in diritto di superficie				0	105	728 parte
3115	Via della Trisia	area concessa in diritto di superficie				0	105	623p - 624p.
3116	Via della Trisia	area concessa in diritto di superficie				0	105	633 parte
3118	via Chiusure	aree di circolazione-parcheggi				0	79	71 parte
3119	via Chiusure	area verde				0	79	71 parte
3120	Via Ercoli - Via degli Orefici	area verde				0	27	110

3121	Via Ercoli - Via Gnutti	area verde				0	27	135
3122	Villaggio Badia - Via 1^	area mercatale				0	77	355 parte
3123	Via Valcamonica	aree di circolazione-parcheggi				0	77	305 parte
3124	Via Re Desiderio	area verde				0	105	678-702-653p.- 654p.-934
3125	Via Padre Marcolini - Via Regina Ansa - via Re Adelchi	area verde				0	105	954
3126	Via Re Desiderio	area verde				0	105	692-695-700
3127	Via della Trisia - Via Re Rotari	area verde				0	105	27p.-657p.- 658p.-663p.- 664p.-707p.- 710p.-815p.- 818p.-826p.- 921-923-924- 925-927-930- strade-acque
3128	Via Re Rotari - Quartiere La Famiglia Via 25^	area verde				0	105	654 parte
3129	Villaggio Badia Traversa 8^	area verde				0	52	27-21-22-23
3130	Villaggio Badia Traversa 10^ - Via Vallecamonica	area verde				0	77	2-285-301302- 303-304-305- 306
3132	Via Chiusure - Via degli Armaiuoli	area verde					63	13p.-378p.
3133	Via della Badia	aree di circolazione-parcheggi				0	78	251p.
3134	Quartiere Abba Via 13^ n. 22	abitazione	NCT	38	77	16		
3134	Quartiere Abba Via 13^ n. 22	abitazione	NCT	38	77	17		
3134	Quartiere Abba Via 13^ n. 22	abitazione	NCT	38	77	18		
3134	Quartiere Abba Via 13^ n. 22	abitazione	NCT	38	77	19		
3134	Quartiere Abba Via 13^ n. 22	abitazione	NCT	38	77	20		
3134	Quartiere Abba Via 13^ n. 22	abitazione	NCT	38	77	21		
3134	Quartiere Abba Via 13^ n. 22	abitazione	NCT	38	77	22		
3134	Quartiere Abba Via 13^ n. 22	abitazione	NCT	38	77	23		
3134	Quartiere Abba Via 13^ n. 22	abitazione	NCT	38	77	24		
3134	Quartiere Abba Via 13^ n. 22	abitazione	NCT	38	77	25		
3134	Quartiere Abba Via 13^ n. 22	abitazione	NCT	38	77	26		
3134	Quartiere Abba Via 13^ n. 22	abitazione	NCT	38	77	27		
3134	Quartiere Abba Via 13^ n. 22	abitazione	NCT	38	77	28		
3134	Quartiere Abba Via 13^ n. 22	abitazione	NCT	38	77	29		
3134	Quartiere Abba Via 13^ n. 22	abitazione	NCT	38	77	30		
3134	Quartiere Abba Via 13^ n. 22	immobili concessi in diritto di superficie (lastrico solare)	NCT	38	77	33		
3135	Quartiere Abba Via 13^ n. 24	abitazione	NCT	38	76	16		
3135	Quartiere Abba Via 13^ n. 24	abitazione	NCT	38	76	17		
3135	Quartiere Abba Via 13^ n. 24	abitazione	NCT	38	76	18		
3135	Quartiere Abba Via 13^ n. 24	abitazione	NCT	38	76	19		
3135	Quartiere Abba Via 13^ n. 24	abitazione	NCT	38	76	20		
3135	Quartiere Abba Via 13^ n. 24	abitazione	NCT	38	76	21		
3135	Quartiere Abba Via 13^ n. 24	abitazione	NCT	38	76	22		
3135	Quartiere Abba Via 13^ n. 24	abitazione	NCT	38	76	23		
3135	Quartiere Abba Via 13^ n. 24	abitazione	NCT	38	76	24		
3135	Quartiere Abba Via 13^ n. 24	abitazione	NCT	38	76	25		
3135	Quartiere Abba Via 13^ n. 24	abitazione	NCT	38	76	26		
3135	Quartiere Abba Via 13^ n. 24	abitazione	NCT	38	76	27		
3135	Quartiere Abba Via 13^ n. 24	abitazione	NCT	38	76	28		
3135	Quartiere Abba Via 13^ n. 24	abitazione	NCT	38	76	29		
3135	Quartiere Abba Via 13^ n. 24	abitazione	NCT	38	76	30		
3136	Quartiere Abba Via 13^ n. 26	abitazione	NCT	38	75	7		
3136	Quartiere Abba Via 13^ n. 26	abitazione	NCT	38	75	8		
3136	Quartiere Abba Via 13^ n. 26	abitazione	NCT	38	75	9		
3136	Quartiere Abba Via 13^ n. 26	abitazione	NCT	38	75	10		
3136	Quartiere Abba Via 13^ n. 26	abitazione	NCT	38	75	11		
3136	Quartiere Abba Via 13^ n. 26	abitazione	NCT	38	75	12		
3137	Quartiere Abba Via 13^ n. 28	abitazione	NCT	38	74	7		
3137	Quartiere Abba Via 13^ n. 28	abitazione	NCT	38	74	8		
3137	Quartiere Abba Via 13^ n. 28	abitazione	NCT	38	74	9		
3137	Quartiere Abba Via 13^ n. 28	abitazione	NCT	38	74	10		
3137	Quartiere Abba Via 13^ n. 28	abitazione	NCT	38	74	11		
3137	Quartiere Abba Via 13^ n. 28	abitazione	NCT	38	74	12		
3138	Quartiere Abba Via 13^ n. 32	abitazione	NCT	38	71	7		
3138	Quartiere Abba Via 13^ n. 32	abitazione	NCT	38	71	8		
3138	Quartiere Abba Via 13^ n. 32	abitazione	NCT	38	71	9		
3138	Quartiere Abba Via 13^ n. 32	abitazione	NCT	38	71	10		
3138	Quartiere Abba Via 13^ n. 32	abitazione	NCT	38	71	11		
3138	Quartiere Abba Via 13^ n. 32	abitazione	NCT	38	71	12		
3139	Quartiere Abba Via 13^ n. 34	abitazione	NCT	38	70	7		
3139	Quartiere Abba Via 13^ n. 34	abitazione	NCT	38	70	8		

3139	Quartiere Abba Via 13^ n. 34	abitazione	NCT	38	70	9		
3139	Quartiere Abba Via 13^ n. 34	abitazione	NCT	38	70	10		
3139	Quartiere Abba Via 13^ n. 34	abitazione	NCT	38	70	11		
3139	Quartiere Abba Via 13^ n. 34	abitazione	NCT	38	70	12		
3140	Quartiere Abba Via 13^ n. 36	abitazione	NCT	38	69	7		
3140	Quartiere Abba Via 13^ n. 36	abitazione	NCT	38	69	8		
3140	Quartiere Abba Via 13^ n. 36	abitazione	NCT	38	69	9		
3140	Quartiere Abba Via 13^ n. 36	abitazione	NCT	38	69	10		
3140	Quartiere Abba Via 13^ n. 36	abitazione	NCT	38	69	11		
3140	Quartiere Abba Via 13^ n. 36	abitazione	NCT	38	69	12		
3141	Piazza Don Teotti, 6	abitazione	NCT	105	892	1		
3141	Piazza Don Teotti, 6	abitazione	NCT	105	892	2		
3141	Piazza Don Teotti, 6	abitazione	NCT	105	892	3		
3141	Piazza Don Teotti, 6	abitazione	NCT	105	892	4		
3141	Piazza Don Teotti, 6	abitazione	NCT	105	892	5		
3141	Piazza Don Teotti, 6	abitazione	NCT	105	892	6		
3141	Piazza Don Teotti, 6	abitazione	NCT	105	892	7		
3141	Piazza Don Teotti, 6	abitazione	NCT	105	892	8		
3141	Piazza Don Teotti, 6	abitazione	NCT	105	892	9		
3141	Piazza Don Teotti, 6	abitazione	NCT	105	892	10		
3141	Piazza Don Teotti, 6	abitazione	NCT	105	892	11		
3141	Piazza Don Teotti, 6	abitazione	NCT	105	892	12		
3141	Piazza Don Teotti, 5	sala civica	NCT	105	892	14		
3141	Piazza Don Teotti, 2	abitazione	NCT	105	892	15		
3141	Piazza Don Teotti, 2	abitazione	NCT	105	892	16		
3141	Piazza Don Teotti, 2	abitazione	NCT	105	892	17		
3141	Piazza Don Teotti, 2	abitazione	NCT	105	892	18		
3141	Piazza Don Teotti, 2	abitazione	NCT	105	892	19		
3141	Piazza Don Teotti, 2	abitazione	NCT	105	892	20		
3141	Piazza Don Teotti, 2	abitazione	NCT	105	892	21		
3141	Piazza Don Teotti, 2	abitazione	NCT	105	892	22		
3141	Piazza Don Teotti, 2	abitazione	NCT	105	892	23		
3141	Piazza Don Teotti, 2	abitazione	NCT	105	892	24		
3141	Piazza Don Teotti, 2	abitazione	NCT	105	892	25		
3141	Piazza Don Teotti, 6	magazzino comunale	NCT	105	892	29		
3141	Piazza Don Teotti, 8	posto auto	NCT	105	892	34		
3141	Piazza Don Teotti, 8	posto auto	NCT	105	892	35		
3141	Piazza Don Teotti, 8	posto auto	NCT	105	892	36		
3141	Piazza Don Teotti, 8	posto auto	NCT	105	892	37		
3141	Piazza Don Teotti, 8	posto auto	NCT	105	892	38		
3141	Piazza Don Teotti, 8	posto auto	NCT	105	892	39		
3141	Piazza Don Teotti, 8	posto auto	NCT	105	892	40		
3141	Piazza Don Teotti, 8	posto auto	NCT	105	892	41		
3141	Piazza Don Teotti, 8	posto auto	NCT	105	892	42		
3141	Piazza Don Teotti, 8	posto auto	NCT	105	892	43		
3141	Piazza Don Teotti, 8	posto auto	NCT	105	892	44		
3141	Piazza Don Teotti, 8	posto auto	NCT	105	892	45		
3141	Piazza Don Teotti, 8	posto auto	NCT	105	892	54		
3141	Piazza Don Teotti, 8	posto auto	NCT	105	892	55		
3141	Piazza Don Teotti, 8	posto auto	NCT	105	892	56		
3141	Piazza Don Teotti, 8	posto auto	NCT	105	892	58		
3141	Piazza Don Teotti, 8	posto auto	NCT	105	892	59		
3141	Piazza Don Teotti, 8	posto auto	NCT	105	892	60		
3141	Piazza Don Teotti, 8	posto auto	NCT	105	892	61		
3141	Piazza Don Teotti, 8	posto auto	NCT	105	892	62		
3141	Piazza Don Teotti, 8	posto auto	NCT	105	892	63		
3141	Piazza Don Teotti, 8	posto auto	NCT	105	892	64		
3141	Piazza Don Teotti, 8	posto auto	NCT	105	892	65	105	866p.-867p.-876p.
3142	Via Bonini	area verde						
3144	Via Chiusure	aree di circolazione-parcheggi					63	378 parte
3145	Via Biemmi, 6	abitazione	NCT	105	893	3		
3145	Via Biemmi, 6	autorimessa	NCT	105	893	4		
3145	Via Biemmi, 4	abitazione	NCT	105	893	5		
3149	Via G.Rossa, 8	abitazione	NCT	105	901	1		
3149	Via G.Rossa, 8	autorimessa	NCT	105	901	2		
3149	Via G.Rossa, 6	abitazione	NCT	105	901	3		
3150	Via G.Frau, 15	abitazione	NCT	105	904	1		
3150	Via G.Frau, 13	autorimessa	NCT	105	904	2		
3150	Via G.Frau, 13	abitazione	NCT	105	904	3		
3151	Via G.Rossa, 7	abitazione	NCT	105	902	1		
3151	Via G.Rossa, 5	autorimessa	NCT	105	902	2		
3151	Via G.Rossa, 5	abitazione	NCT	105	902	3		
3152	Via G.Frau, 10	abitazione	NCT	105	903	1		
3152	Via G.Frau, 10	autorimessa	NCT	105	903	2		
3152	Via G.Frau, 8	abitazione	NCT	105	903	3		

3153	Via Frau, 3	abitazione	NCT	105	898	3		
3153	Via Frau, 5	autorimessa	NCT	105	898	4		
3153	Via Frau, 5	abitazione	NCT	105	898	5		
3155	Via Biemmi, 16	abitazione	NCT	105	899	1		
3155	Via Biemmi, 16	autorimessa	NCT	105	899	2		
3155	Via Biemmi, 14	abitazione	NCT	105	899	3		
3156	Via Biemmi, 7	abitazione	NCT	105	900	1		
3156	Via Biemmi, 9	autorimessa	NCT	105	900	2		
3156	Via Biemmi, 9	abitazione	NCT	105	900	3		
3157	Via Padre Marcolini	area verde					105	841
3158	Via Biemmi - Via Rossa	area verde					105	877 parte
3159	Via Rossa - Via Frau	area verde					105	877 parte
3160	Via Biemmi - Via Rossa	area verde					105	877 parte
3161	Via Rossa - Via Frau	area verde					105	877 parte
3162	Via Padre Marcolini - Via Biemmi	area verde					105	877p.-719-846-847
3163	Via Don Murgioni	area verde					105	877 parte
3164	Via Biemmi	aree di circolazione-parcheggi					105	877 parte
3165	Via Biemmi	aree di circolazione-parcheggi					105	877 parte
3166	Via Biemmi	aree di circolazione-parcheggi					105	877 parte
3167	Via Frau	aree di circolazione-parcheggi					105	877 parte
3168	Via Frau	aree di circolazione-parcheggi					105	877 parte
3169	Via Frau	aree di circolazione-parcheggi					105	877 parte
3170	Via Padre Marcolini - Via Biemmi	passaggio pedonale					105	877 parte
3171	Via Don Murgioni - Via Biemmi	passaggio pedonale					105	877 parte
3172	Via Don Murgioni - Via Biemmi	passaggio pedonale					105	877 parte
3173	Via Arimanno - Via Albertano Da Brescia	passaggio pedonale	NCT	79	489			
3174	Via Arimanno	aree di circolazione-parcheggi					79	498 parte
3175	Via Crotte	passaggio pedonale	NCT	63	13	1		
3176	Via Crotte	passaggio pedonale	NCT	63	13	3		
3177	Via Chiusure	area verde	NCT	60	522	205		
3178	Via dei Sabbio	aree di circolazione-parcheggi	NCT	60	522	205		
3179	Via Chiusure	terreno	NCT	60	522	205		
3180	Via Chiusure	terreno	NCT	60	522	205		
3181	Via della Badia	cabina elettrica	NCT	78	255			
3182	Via Re Rotari - Quartiere La Famiglia Via 25^	area verde					105	654 parte
3183	Via Padre Marcolini	cabina elettrica	NCT	105	759			
3184	Q.re La Famiglia Via Venticinquesima - Traversa Ventesima	passaggio pedonale					105	654p.-637p.
3185	Via Padre Marcolini - Via della Trisia	passaggio pedonale					105	710p.-826p.-715-716
3186	Via Padre Marcolini - Via Re Rotari	passaggio pedonale					105	
3187	Via della Trisia 7	impianti sportivi	NCT	105	933			
3188	Via della Trisia	aree di circolazione-parcheggi					105	931 parte
3189	Via Padre Marcolini - Via Re Rotari	passaggio pedonale					105	653p.-654p.-646-647-673-643p.
3190	Quartiere Abba Via 9^	aree di circolazione-parcheggi					38	251 parte
3191	Via Torricella Di Sotto - Via Bonini	passaggio pedonale					37	408-409
3192	Via Colombaie	pozzo	NCT	105	935			
3193	Via Cucca	cabina elettrica	NCT	57	233			
3194	Via Del Santellone	area verde					57	192-196-207
3195	Via Del Santellone	terreno					57	9-47-48-144-145-146-161-163-190-198
3196	Via Del Franzone	terreno					59	422
3197	Via Bonini - Via del Franzone - Piazzale Maestri del Lavoro	area verde					59	strade
3198	Via Padre Marcolini	area concessa in diritto di superficie					105	997
3199	Via Della Trisia	cabina elettrica	NCT	105	996			
3200	Villaggio Badia Traversa 10^	cabina elettrica	NCT	77	270			
3201	Villaggio Badia Via 1^	terreno					77	356
3202	Via Collebeato	area verde					28	Strade - 102 parte
3203	Via Collebeato	area concessa in diritto di superficie					28	104
3205	Quartiere Abba Via 13^	area concessa in diritto di superficie					38	472
3206	Via Biemmi	terreno					105	708-834-839
3207	Via Chiusure	area verde	NCT	79	496			
3207	Via Chiusure	area verde					60	786
3208	Via Collebeato	area concessa in diritto di superficie					28	106
3209	Via Torricella Di Sotto	Pista cilclabile					37	48
3209	Via Torricella Di Sotto	Pista cilclabile					37	510

3209	Via Torricella Di Sotto	pista ciclabile					37	513
3210	Villaggio Badia Traversa 8^	cabina elettrica	NCT	52	28			
3211	Via Dei Pialorsi	terreno					37	517
3212	Via Dei Pialorsi	terreno					37	236
3212	Via Dei Pialorsi	terreno						515
3213	Via Volturmo	terreno					60	550 parte
3214	Via Valcamonica	area verde					79	448-449-506-507
3215	Via Valcamonica	terreno					79	414
4002	via Rose, 12/c - 14	sede musei e pinacoteca	NCT	112	68	2 parte	0	
4002	via Rose, 12/c - 14	sede musei e pinacoteca (pesa)	NCT	112	76	2 parte	0	
4002	via Rose, 12/c - 14	sede musei e pinacoteca (ex alloggio di custodia)	NCT	112	76	1	0	
4004	Via Panigada, 4	scuola materna	NCT	82	434		0	
4005	Via Marchetti, 25	scuola materna	NCT	114	45		0	
4006	Via Panigada, 6	scuola elementare	NCT	82	105	1	0	
4006	Via Panigada, 6	scuola elementare (ex alloggio di custodia)	NCT	82	105	2	0	
4007	via Villa Glori, 13	uffici di zona	NCT	111	77	2	0	
4007	via Villa Glori, 13	uffici di zona	NCT	111	77	1	0	
4007	via Villa Glori, 13	sede associazioni	NCT	111	77	2		
4008	Via Passo Gavia, 7	scuola elementare	NCT	134	2 parte		0	
4008	via Passo Gavia, 7	scuola materna	NCT	134	2 parte		0	
4009	Via Carducci, 88	scuola media inferiore	NCT	82	540 parte			
4009	Via Carducci, 88	scuola media superiore	NCT	82	540 parte			
4010	Via Berchet, 5	scuola media superiore	NCT	82	248		0	
4011	Via Panigada, 4	asilo nido	NCT	82	436		0	
4012	Via Marchetti, 1/c - 3	uffici comunali (Gare e Appalti e Politiche giovanili) - magazzino comunale - Spazio Associazioni	NCT	114	86	5	0	
4012	Via Marchetti, 1/c	sede associazioni (Ugolini)	NCT	114	86	2		
4012	Via Marchetti, 1/c	dormitorio (locali destinati all'emergenza freddo)	NCT	114	86	3		
4012	Via Martino Franchi, 25	asilo nido	NCT	114	86	4		
4013	Via Morosini, 12	impianti sportivi	NCT	112	55	1	0	
4013	Via Chinca, 3	alloggio di custodia	NCT	112	55	2		
4014	Via Nullo	impianti sportivi (centro polivalente)	NCT	111	196		0	
4015	Via Campo Fiera, 6	sede associazioni	NCT	114	79	4	0	
4015	Via Campo Fiera, 6	sede associazioni	NCT	114	79	3	0	
4015	Via Campo Fiera, 6	sede associazioni	NCT	114	79	2		
4016	Via Rose, 12/a - 12/b	sede associazioni	NCT	112	68	2 parte	0	
4017	Via Panigada	immobili concessi in diritto di superficie	NCT	80	8	4		
4017	Via Panigada	immobili concessi in diritto di superficie	NCT	80	8	9		
4017	Via Panigada	immobili concessi in diritto di superficie	NCT	80	8	3		
4017	Via Panigada	immobili concessi in diritto di superficie	NCT	80	8	5		
4017	Via Panigada	immobili concessi in diritto di superficie	NCT	80	8	6		
4017	Via Panigada	immobili concessi in diritto di superficie	NCT	80	8	7		
4017	Via Panigada	immobili concessi in diritto di superficie	NCT	80	8	8		
4017	Via Panigada	immobili concessi in diritto di superficie	NCT	80	8	2		
4018	Via Industriale, 14 - Via Morosini 12	centro diurno per emarginazione sociale	NCT	111	228	1	0	
4018	Via Morosini, 4	abitazione a protezione sociale	NCT	111	228	2		
4018	Via Morosini, 6	abitazione a protezione sociale	NCT	111	228	3		
4018	Via Morosini, 8	abitazione a protezione sociale	NCT	111	228	4		
4018	Via Morosini, 10	abitazione a protezione sociale	NCT	111	228	5		
4019	Via Villa Glori, 19	abitazione	NCT	112	25	1	0	
4019	Via Villa Glori, 19	abitazione	NCT	112	25	2	0	
4019	Via Villa Glori, 19	abitazione	NCT	112	25	3	0	
4019	Via Villa Glori, 19	abitazione	NCT	112	25	4	0	
4019	Via Villa Glori, 19	abitazione	NCT	112	25	5	0	
4019	Via Villa Glori, 19	abitazione	NCT	112	25	6	0	
4019	Via Villa Glori, 19	abitazione	NCT	112	25	7	0	
4019	Via Villa Glori, 19	abitazione	NCT	112	25	8	0	
4019	Via Villa Glori, 19	abitazione	NCT	112	25	9	0	
4019	Via Villa Glori, 19	abitazione	NCT	112	25	10	0	
4019	Via Villa Glori, 19	abitazione	NCT	112	25	11	0	
4019	Via Villa Glori, 19	abitazione	NCT	112	25	12	0	
4019	Via Villa Glori, 19	abitazione	NCT	112	25	13	0	
4019	Via Villa Glori, 19	cantina	NCT	112	25	14	0	





4019	Via Chınca, 18	abitazione	NCT	112	25	91	0
4019	Via Chınca, 18	abitazione	NCT	112	25	92	0
4019	Via Chınca, 18	cantina	NCT	112	25	93	0
4019	Via Chınca, 18	cantina	NCT	112	25	94	0
4019	Via Chınca, 16	abitazione	NCT	112	25	95	0
4019	Via Chınca, 16	abitazione	NCT	112	25	96	0
4019	Via Chınca, 16	abitazione	NCT	112	25	97	0
4019	Via Chınca, 16	abitazione	NCT	112	25	98	0
4019	Via Chınca, 16	abitazione	NCT	112	25	99	0
4019	Via Chınca, 16	abitazione	NCT	112	25	100	0
4019	Via Chınca, 16	abitazione	NCT	112	25	101	0
4019	Via Chınca, 16	abitazione	NCT	112	25	102	0
4019	Via Chınca, 16	abitazione	NCT	112	25	103	0
4019	Via Chınca, 16	abitazione	NCT	112	25	104	0
4019	Via Chınca, 16	abitazione	NCT	112	25	105	0
4019	Via Chınca, 16	abitazione	NCT	112	25	106	0
4019	Via Chınca, 16	abitazione	NCT	112	25	107	0
4019	Via Chınca, 16	abitazione	NCT	112	25	108	0
4019	Via Chınca, 14	abitazione	NCT	112	25	109	0
4019	Via Chınca, 10	abitazione	NCT	112	25	110	0
4019	Via Chınca, 10	abitazione	NCT	112	25	111	0
4019	Via Chınca, 10	abitazione	NCT	112	25	112	0
4019	Via Chınca, 10	abitazione	NCT	112	25	113	0
4019	Via Chınca, 10	abitazione	NCT	112	25	114	0
4019	Via Chınca, 10	abitazione	NCT	112	25	115	0
4019	Via Chınca, 10	abitazione	NCT	112	25	116	0
4019	Via Chınca, 10	abitazione	NCT	112	25	117	0
4019	Via Chınca, 10	abitazione	NCT	112	25	118	0
4019	Via Chınca, 10	abitazione	NCT	112	25	119	0
4019	Via Chınca, 10	abitazione	NCT	112	25	120	0
4019	Via Chınca, 10	abitazione	NCT	112	25	121	0
4019	Via Chınca, 10	abitazione	NCT	112	25	122	0
4019	Via Chınca, 8	abitazione	NCT	112	25	123	0
4019	Via Chınca, 8	abitazione	NCT	112	25	124	0
4019	Via Chınca, 8	abitazione	NCT	112	25	125	0
4019	Via Chınca, 8	abitazione	NCT	112	25	126	0
4019	Via Chınca, 8	abitazione	NCT	112	25	127	0
4019	Via Chınca, 8	abitazione	NCT	112	25	128	0
4019	Via Chınca, 8	abitazione	NCT	112	25	129	0
4019	Via Chınca, 8	abitazione	NCT	112	25	130	0
4019	Via Chınca, 8	abitazione	NCT	112	25	131	0
4019	Via Chınca, 8	abitazione	NCT	112	25	132	0
4019	Via Chınca, 8	abitazione	NCT	112	25	133	0
4019	Via Chınca, 8	abitazione	NCT	112	25	134	0
4019	Via Chınca, 8	abitazione	NCT	112	25	135	0
4019	Via Chınca, 8	abitazione	NCT	112	25	136	0
4019	Via Chınca, 8	abitazione	NCT	112	25	137	0
4019	Via Chınca, 6	abitazione	NCT	112	25	138	0
4019	Via Chınca, 6	abitazione	NCT	112	25	139	0
4019	Via Chınca, 6	abitazione	NCT	112	25	140	0
4019	Via Chınca, 6	abitazione	NCT	112	25	141	0
4019	Via Chınca, 6	abitazione	NCT	112	25	142	0
4019	Via Chınca, 6	abitazione	NCT	112	25	143	0
4019	Via Chınca, 6	abitazione	NCT	112	25	144	0
4019	Via Chınca, 6	abitazione	NCT	112	25	145	0
4019	Via Chınca, 6	abitazione	NCT	112	25	146	0
4019	Via Chınca, 6	abitazione	NCT	112	25	147	0
4019	Via Chınca, 6	abitazione	NCT	112	25	148	0
4019	Via Chınca, 6	abitazione	NCT	112	25	149	0
4019	Via Chınca, 6	abitazione	NCT	112	25	150	0
4019	Via Chınca, 6	cantina	NCT	112	25	151	0
4020	Via Villa Glori, 15-17	posto auto	NCT	112	18	51	
4020	Via Villa Glori, 15-17	posto auto	NCT	112	18	52	
4020	Via Villa Glori, 15-17	posto auto	NCT	112	18	53	
4020	Via Villa Glori, 15-17	posto auto	NCT	112	18	54	
4020	Via Villa Glori, 15-17	abitazione	NCT	112	18	21	0
4020	Via Villa Glori, 15/a	abitazione destinata ad emarginazione e disagio adulto	NCT	112	18	18	0
4020	Via Villa Glori, 15/c	sala civica	NCT	112	18	20	0
4020	Via Villa Glori, 15/b	abitazione destinata ad emarginazione e disagio adulto	NCT	112	18	19	0
4020	Via Villa Glori, 15-17	abitazione	NCT	112	18	38	0
4020	Via Villa Glori, 15-17	abitazione	NCT	112	18	37	0
4020	Via Villa Glori, 15-17	abitazione	NCT	112	18	25	0
4020	Via Villa Glori, 15-17	abitazione	NCT	112	18	36	0
4020	Via Villa Glori, 15-17	abitazione	NCT	112	18	40	0



4020	Via Villa Glori, 15-17	abitazione	NCT 112	18	35	0	
4020	Via Villa Glori, 15-17	abitazione	NCT 112	18	34	0	
4020	Via Villa Glori, 15-17	abitazione	NCT 112	18	33	0	
4020	Via Villa Glori, 15-17	abitazione	NCT 112	18	32	0	
4020	Via Villa Glori, 15-17	abitazione	NCT 112	18	22	0	
4020	Via Villa Glori, 15-17	abitazione	NCT 112	18	30	0	
4020	Via Villa Glori, 15-17	abitazione	NCT 112	18	29	0	
4020	Via Villa Glori, 15-17	abitazione	NCT 112	18	28	0	
4020	Via Villa Glori, 15-17	abitazione	NCT 112	18	26	0	
4020	Via Villa Glori, 15-17	abitazione	NCT 112	18	24	0	
4020	Via Villa Glori, 15-17	abitazione	NCT 112	18	23	0	
4020	Via Villa Glori, 15-17	abitazione	NCT 112	18	31	0	
4020	Via Villa Glori, 15-17	abitazione	NCT 112	18	27	0	
4020	Via Villa Glori, 15-17	abitazione	NCT 112	18	39	0	
4020	Via Villa Glori, 15-17	abitazione	NCT 112	18	41	0	
4020	Via Villa Glori, 15-17	posto auto	NCT 112	18	42		
4020	Via Villa Glori, 15-17	posto auto	NCT 112	18	43		
4020	Via Villa Glori, 15-17	posto auto	NCT 112	18	44		
4020	Via Villa Glori, 15-17	posto auto	NCT 112	18	45		
4020	Via Villa Glori, 15-17	posto auto	NCT 112	18	46		
4020	Via Villa Glori, 15-17	posto auto	NCT 112	18	47		
4020	Via Villa Glori, 15-17	posto auto	NCT 112	18	48		
4020	Via Villa Glori, 15-17	posto auto	NCT 112	18	49		
4020	Via Villa Glori, 15-17	posto auto	NCT 112	18	50		
4021	Via Martino Franchi, 10	abitazione	NCT 114	52	19	0	
4021	Via Martino Franchi, 10	abitazione	NCT 114	52	20	0	
4021	Via Martino Franchi, 10	abitazione	NCT 114	52	21	0	
4021	Via Martino Franchi, 10	abitazione	NCT 114	52	22	0	
4021	Via Martino Franchi, 10	abitazione	NCT 114	52	23	0	
4021	Via Martino Franchi, 10	abitazione	NCT 114	52	24	0	
4021	Via Martino Franchi, 10	abitazione	NCT 114	52	25	0	
4021	Via Martino Franchi, 10	abitazione	NCT 114	52	26	0	
4021	Via Martino Franchi, 12	abitazione	NCT 114	52	27	0	
4021	Via Martino Franchi, 12	abitazione	NCT 114	52	28	0	
4021	Via Martino Franchi, 12	abitazione	NCT 114	52	29	0	
4021	Via Martino Franchi, 12	abitazione	NCT 114	52	30	0	
4021	Via Martino Franchi, 12	abitazione	NCT 114	52	31	0	
4021	Via Martino Franchi, 12	abitazione	NCT 114	52	32	0	
4021	Via Martino Franchi, 12	abitazione	NCT 114	52	33	0	
4022	Via Martino Franchi, 6	abitazione	NCT 114	48	19	0	
4022	Via Martino Franchi, 6	abitazione	NCT 114	48	20	0	
4022	Via Martino Franchi, 6	abitazione	NCT 114	48	21	0	
4022	Via Martino Franchi, 6	abitazione	NCT 114	48	22	0	
4022	Via Martino Franchi, 6	abitazione	NCT 114	48	23	0	
4022	Via Martino Franchi, 6	abitazione	NCT 114	48	24	0	
4022	Via Martino Franchi, 6	abitazione	NCT 114	48	25	0	
4022	Via Martino Franchi, 6	abitazione	NCT 114	48	26	0	
4022	Via Martino Franchi, 8	abitazione	NCT 114	48	27	0	
4022	Via Martino Franchi, 8	abitazione	NCT 114	48	28	0	
4022	Via Martino Franchi, 8	abitazione	NCT 114	48	29	0	
4022	Via Martino Franchi, 8	abitazione	NCT 114	48	30	0	
4022	Via Martino Franchi, 8	abitazione	NCT 114	48	31	0	
4022	Via Martino Franchi, 8	abitazione	NCT 114	48	32	0	
4022	Via Martino Franchi, 8	abitazione	NCT 114	48	33	0	
4023	Via Campo Fiera, 5	abitazione	NCT 114	49	21	0	
4023	Via Martino Franchi, 8A	centro sociale e assistenziale	NCT 114	49	20	0	
4023	Via Campo Fiera, 7	abitazione	NCT 114	49	32	0	
4023	Via Campo Fiera, 7	abitazione	NCT 114	49	31	0	
4023	Via Campo Fiera, 7	abitazione	NCT 114	49	30	0	
4023	Via Campo Fiera, 5	abitazione	NCT 114	49	22	0	
4023	Via Campo Fiera, 7	abitazione	NCT 114	49	29	0	
4023	Via Martino Franchi, 8B	magazzini-depositi comunali	NCT 114	49	34	0	
4023	Via Campo Fiera, 7	abitazione	NCT 114	49	28	0	
4023	Via Campo Fiera, 7	abitazione	NCT 114	49	27	0	
4023	Via Martino Franchi, 8B	centro diurno	NCT 114	49	35	0	
4023	Via Campo Fiera, 5	abitazione	NCT 114	49	25	0	
4023	Via Campo Fiera, 5	abitazione	NCT 114	49	24	0	
4023	Via Campo Fiera, 5	abitazione	NCT 114	49	23	0	
4023	Via Martino Franchi, 8B	magazzini-depositi comunali	NCT 114	49	33	0	
4024	Via Campo Fiera, 11	abitazione	NCT 114	50	22	0	
4024	Via Campo Fiera, 11	abitazione	NCT 114	50	23	0	
4024	Via Campo Fiera, 11	abitazione	NCT 114	50	24	0	
4024	Via Campo Fiera, 11	abitazione	NCT 114	50	25	0	
4024	Via Campo Fiera, 11	abitazione	NCT 114	50	26	0	
4024	Via Campo Fiera, 11	abitazione	NCT 114	50	27	0	
4024	Via Campo Fiera, 11	abitazione	NCT 114	50	28	0	

4024	Via Campo Fiera, 11	abitazione	NCT 114	50	29	0	
4024	Via Campo Fiera, 9	abitazione	NCT 114	50	30	0	
4024	Via Campo Fiera, 9	abitazione	NCT 114	50	32	0	
4024	Via Campo Fiera, 9	abitazione	NCT 114	50	33	0	
4024	Via Campo Fiera, 9	abitazione	NCT 114	50	34	0	
4024	Via Campo Fiera, 9	abitazione	NCT 114	50	35	0	
4024	Via Campo Fiera, 9	abitazione	NCT 114	50	36	0	
4025	Via Campo Fiera, 1	abitazione	NCT 114	46	36	0	
4025	Via Campo Fiera, 1	abitazione	NCT 114	46	33	0	
4025	Via Campo Fiera, 1	abitazione	NCT 114	46	32	0	
4025	Via Campo Fiera, 1	abitazione	NCT 114	46	31	0	
4025	Via Campo Fiera, 1	abitazione	NCT 114	46	30	0	
4025	Via Campo Fiera, 3	abitazione	NCT 114	46	29	0	
4025	Via Campo Fiera, 3	abitazione	NCT 114	46	28	0	
4025	Via Campo Fiera, 3	abitazione	NCT 114	46	22	0	
4025	Via Campo Fiera, 3	abitazione	NCT 114	46	27	0	
4025	Via Campo Fiera, 1	abitazione	NCT 114	46	35	0	
4025	Via Campo Fiera, 3	abitazione	NCT 114	46	26	0	
4025	Via Campo Fiera, 3	abitazione	NCT 114	46	25	0	
4025	Via Campo Fiera, 3	abitazione	NCT 114	46	24	0	
4025	Via Campo Fiera, 3	abitazione	NCT 114	46	23	0	
4025	Via Campo Fiera, 1	abitazione	NCT 114	46	34	0	
4026	via Marchetti, 10	abitazione	NCT 114	69	30	0	
4026	via Marchetti, 10	abitazione	NCT 114	69	29	0	
4026	via Marchetti, 10	abitazione	NCT 114	69	22	0	
4026	via Marchetti, 10	abitazione	NCT 114	69	28	0	
4026	via Marchetti, 10	abitazione	NCT 114	69	32	0	
4026	via Marchetti, 10	abitazione	NCT 114	69	27	0	
4026	via Marchetti, 10	abitazione	NCT 114	69	26	0	
4026	via Marchetti, 10	abitazione	NCT 114	69	25	0	
4026	via Marchetti, 10	abitazione	NCT 114	69	24	0	
4026	via Marchetti, 10	abitazione	NCT 114	69	23	0	
4026	via Marchetti, 10	abitazione	NCT 114	69	31	0	
4026	via Marchetti, 10	abitazione	NCT 114	69	33	0	
4027	via Marchetti, 15	abitazione	NCT 114	57	501		
4027	via Marchetti, 15	abitazione	NCT 114	57	502		
4027	via Marchetti, 15	abitazione	NCT 114	57	503		
4027	via Marchetti, 15	abitazione	NCT 114	57	504		
4027	via Marchetti, 15	abitazione	NCT 114	57	505		
4027	via Marchetti, 15	abitazione	NCT 114	57	506		
4027	via Marchetti, 15	abitazione	NCT 114	57	507		
4027	via Marchetti, 15	abitazione	NCT 114	57	508		
4027	via Marchetti, 17	abitazione	NCT 114	57	509		
4027	via Marchetti, 17	abitazione	NCT 114	57	510		
4027	via Marchetti, 17	abitazione	NCT 114	57	511		
4027	via Marchetti, 17	abitazione	NCT 114	57	512		
4027	via Marchetti, 17	abitazione	NCT 114	57	513		
4027	via Marchetti, 17	abitazione	NCT 114	57	514		
4027	via Marchetti, 17	abitazione	NCT 114	57	515		
4027	via Marchetti, 17	abitazione	NCT 114	57	516		
4027	via Marchetti, 15	cantina	NCT 114	57	517		
4028	via Marchetti, 11	abitazione	NCT 114	54	501		
4028	via Marchetti, 11	abitazione	NCT 114	54	502		
4028	via Marchetti, 11	abitazione	NCT 114	54	503		
4028	via Marchetti, 11	abitazione	NCT 114	54	504		
4028	via Marchetti, 11	abitazione	NCT 114	54	505		
4028	via Marchetti, 11	abitazione	NCT 114	54	506		
4028	via Marchetti, 11	abitazione	NCT 114	54	507		
4028	via Marchetti, 11	abitazione	NCT 114	54	508		
4028	via Marchetti, 13	abitazione	NCT 114	54	509		
4028	via Marchetti, 13	abitazione	NCT 114	54	510		
4028	via Marchetti, 13	abitazione	NCT 114	54	511		
4028	via Marchetti, 13	abitazione	NCT 114	54	512		
4028	via Marchetti, 13	abitazione	NCT 114	54	513		
4028	via Marchetti, 13	abitazione	NCT 114	54	514		
4028	via Marchetti, 13	abitazione	NCT 114	54	515		
4028	via Marchetti, 13	abitazione	NCT 114	54	516		
4028	via Marchetti, 13	cantina	NCT 114	54	517		
4029	via Marchetti, 05	abitazione	NCT 114	58	515		
4029	via Marchetti, 5	abitazione	NCT 114	58	523		
4029	via Marchetti, 5	abitazione	NCT 114	58	522		
4029	via Marchetti, 5	abitazione	NCT 114	58	521		
4029	via Marchetti, 5	abitazione	NCT 114	58	520		
4029	via Marchetti, 5	abitazione	NCT 114	58	524		
4029	via Marchetti, 5	abitazione	NCT 114	58	519		
4029	via Marchetti, 5	abitazione	NCT 114	58	518		

4029	via Marchetti, 7	abitazione	NCT 114	58	517		
4029	via Marchetti, 7	abitazione	NCT 114	58	514		
4029	via Marchetti 7,	abitazione	NCT 114	58	513		
4029	via Marchetti, 7	abitazione	NCT 114	58	508		
4029	via Marchetti, 7	abitazione	NCT 114	58	501		
4029	via Marchetti, 7	abitazione	NCT 114	58	507		
4029	via Marchetti, 7	abitazione	NCT 114	58	502		
4029	via Marchetti, 7	abitazione	NCT 114	58	505		
4029	via Marchetti, 9	abitazione	NCT 114	58	516		
4029	via Marchetti, 9	abitazione	NCT 114	58	503		
4029	via Marchetti, 9	abitazione	NCT 114	58	504		
4029	via Marchetti, 9	abitazione	NCT 114	58	512		
4029	via Marchetti, 9	abitazione	NCT 114	58	506		
4029	via Marchetti, 9	abitazione	NCT 114	58	511		
4029	via Marchetti, 9	abitazione	NCT 114	58	510		
4029	via Marchetti, 9	abitazione	NCT 114	58	509		
4030	via Marchetti, 19	abitazione	NCT 114	53	522		
4030	via Marchetti, 19	abitazione	NCT 114	53	515		
4030	via Marchetti, 19	abitazione	NCT 114	53	516		
4030	via Marchetti, 19	abitazione	NCT 114	53	519		
4030	via Marchetti, 19	abitazione	NCT 114	53	521		
4030	via Marchetti, 19	abitazione	NCT 114	53	517		
4030	via Marchetti, 19	abitazione	NCT 114	53	524		
4030	via Marchetti, 19	abitazione	NCT 114	53	514		
4030	via Marchetti, 21	abitazione	NCT 114	53	523		
4030	via Marchetti, 21	abitazione	NCT 114	53	518		
4030	via Marchetti, 21	abitazione	NCT 114	53	506		
4030	via Marchetti, 21	abitazione	NCT 114	53	504		
4030	via Marchetti, 21	abitazione	NCT 114	53	505		
4030	via Marchetti, 21	abitazione	NCT 114	53	513		
4030	via Marchetti, 21	abitazione	NCT 114	53	508		
4030	via Marchetti, 21	abitazione	NCT 114	53	501		
4030	via Marchetti, 23	abitazione	NCT 114	53	509		
4030	via Marchetti, 23	abitazione	NCT 114	53	507		
4030	via Marchetti, 23	abitazione	NCT 114	53	512		
4030	via Marchetti, 23	abitazione	NCT 114	53	510		
4030	via Marchetti, 23	abitazione	NCT 114	53	511		
4030	via Marchetti, 23	abitazione	NCT 114	53	503		
4030	via Marchetti, 23	abitazione	NCT 114	53	502		
4030	via Marchetti, 23	abitazione	NCT 114	53	520		
4031	via Bagnadore, 11	abitazione	NCT 114	22	10	0	
4031	via Bagnadore, 7	abitazione	NCT 114	22	2	0	
4031	via Bagnadore, 9	abitazione	NCT 114	22	3	0	
4031	via Bagnadore, 11	abitazione	NCT 114	22	4	0	
4031	via Bagnadore, 11	abitazione	NCT 114	22	5	0	
4031	via Bagnadore, 7	abitazione	NCT 114	22	6	0	
4031	via Bagnadore, 7	abitazione	NCT 114	22	7	0	
4031	via Bagnadore, 9	abitazione	NCT 114	22	8	0	
4031	via Bagnadore, 11	abitazione	NCT 114	22	9	0	
4031	via Bagnadore, 11	abitazione	NCT 114	22	22	0	
4031	via Bagnadore, 7	abitazione	NCT 114	22	11	0	
4031	via Bagnadore, 7	abitazione	NCT 114	22	1	0	
4031	via Bagnadore, 9	abitazione	NCT 114	22	13	0	
4031	via Bagnadore, 9	abitazione	NCT 114	22	14	0	
4031	via Bagnadore, 11	abitazione	NCT 114	22	15	0	
4031	via Bagnadore, 11	abitazione	NCT 114	22	16	0	
4031	via Bagnadore, 7	abitazione	NCT 114	22	17	0	
4031	via Bagnadore, 7	abitazione	NCT 114	22	18	0	
4031	via Bagnadore, 9	abitazione	NCT 114	22	19	0	
4031	via Bagnadore, 9	abitazione	NCT 114	22	20	0	
4031	via Bagnadore, 11	abitazione	NCT 114	22	21	0	
4031	via Bagnadore, 7	abitazione	NCT 114	22	12	0	
4032	via Bagnadore, 1	abitazione a protezione sociale	NCT 114	23	1	0	
4032	Via Bagnadore, 1	abitazione	NCT 114	23	2		
4032	via Bagnadore, 1	abitazione	NCT 114	23	3		
4032	via Bagnadore, 1	abitazione	NCT 114	23	4		
4032	via Bagnadore, 1	abitazione	NCT 114	23	5		
4032	via Bagnadore, 1	abitazione	NCT 114	23	6		
4032	via Bagnadore, 1	abitazione	NCT 114	23	7		
4032	via Bagnadore, 1	abitazione	NCT 114	23	8		
4033	Via Bagnadore, 3	abitazione	NCT 114	28	8	0	
4033	Via Bagnadore, 3	abitazione	NCT 114	28	7	0	
4033	Via Bagnadore, 3	abitazione	NCT 114	28	6	0	
4033	Via Bagnadore, 3	abitazione	NCT 114	28	5	0	
4033	Via Bagnadore, 3	abitazione	NCT 114	28	4	0	
4033	Via Bagnadore, 3	abitazione	NCT 114	28	3	0	

4033	Via Bagnadore, 3	abitazione	NCT 114	28	2	0	
4033	Via Bagnadore, 3	abitazione	NCT 114	28	1	0	
4034	via Bagnadore, 5	abitazione	NCT 114	27	1	0	
4034	via Bagnadore, 5	abitazione	NCT 114	27	2		
4034	via Bagnadore, 5	abitazione	NCT 114	27	3		
4034	via Bagnadore, 5	abitazione	NCT 114	27	4		
4034	via Bagnadore, 5	abitazione	NCT 114	27	5		
4034	via Bagnadore, 5	abitazione	NCT 114	27	6		
4034	via Bagnadore, 5	abitazione	NCT 114	27	7		
4034	via Bagnadore, 5	abitazione	NCT 114	27	8		
4035	via Donegani, 5	abitazione	NCT 114	25	1	0	
4035	via Donegani, 7	abitazione	NCT 114	25	2		
4035	via Donegani, 7	abitazione	NCT 114	25	3		
4035	via Donegani, 5	abitazione	NCT 114	25	4		
4035	via Donegani, 7	abitazione	NCT 114	25	5		
4035	via Donegani, 7	abitazione	NCT 114	25	6		
4035	via Donegani, 5	abitazione	NCT 114	25	7		
4035	via Donegani, 5	abitazione	NCT 114	25	8		
4035	via Donegani, 7	abitazione	NCT 114	25	9		
4035	via Donegani, 7	abitazione	NCT 114	25	10		
4035	via Donegani, 5	abitazione	NCT 114	25	11		
4035	via Donegani, 5	abitazione	NCT 114	25	12		
4035	via Donegani, 7	abitazione	NCT 114	25	13		
4035	via Donegani, 14	abitazione	NCT 114	25	14		
4036	via M. Franchi, 2	abitazione	NCT 114	20	14	0	
4036	Via Franchi, 4	abitazione	NCT 114	20	13		
4036	Via Franchi, 2	abitazione	NCT 114	20	12		
4036	Via Franchi, 2	abitazione	NCT 114	20	11		
4036	Via Franchi, 4	abitazione	NCT 114	20	10		
4036	Via Franchi, 4	abitazione	NCT 114	20	9		
4036	Via Franchi, 2	abitazione	NCT 114	20	8		
4036	Via Franchi, 2	abitazione	NCT 114	20	7		
4036	Via Franchi, 4	abitazione	NCT 114	20	6		
4036	Via Franchi, 4	abitazione	NCT 114	20	5		
4036	Via Franchi, 2	abitazione	NCT 114	20	4		
4036	Via Franchi, 2	abitazione	NCT 114	20	3		
4036	Via Franchi, 4	abitazione	NCT 114	20	2		
4036	Via M. Franchi, 4	abitazione	NCT 114	20	1		
4037	Via Donegani, 1	abitazione	NCT 114	17	14	0	
4037	Via Donegani, 1	abitazione	NCT 114	17	13		
4037	Via Donegani, 3	abitazione	NCT 114	17	12		
4037	Via Donegani, 3	abitazione	NCT 114	17	11		
4037	Via Donegani, 1	abitazione	NCT 114	17	10		
4037	Via Donegani, 1	abitazione	NCT 114	17	9		
4037	Via Donegani, 3	abitazione	NCT 114	17	8		
4037	Via Donegani, 3	abitazione	NCT 114	17	7		
4037	Via Donegani, 1	abitazione	NCT 114	17	6		
4037	Via Donegani, 1	abitazione	NCT 114	17	5		
4037	Via Donegani, 3	abitazione a protezione sociale	NCT 114	17	4		
4037	Via Donegani, 3	abitazione a protezione sociale	NCT 114	17	3		
4037	Via Donegani, 1	abitazione	NCT 114	17	2		
4037	Via Donegani, 1	abitazione	NCT 114	17	1		
4038	Via Rose, 25	autorimessa	NCT 108	13	14	0	
4038	Via Rose, 25	abitazione	NCT 108	13	17	0	
4038	Via Rose, 25	abitazione	NCT 108	13	18	0	
4039	via Turbini	autorimessa collettiva interrata (37 posti macchina)	NCT 114	56	1		
4039	via Turbini	autorimessa collettiva interrata (38 posti macchina)	NCT 114	56	2		
4040	Via Villa Glori, 13	impianti sportivi (palestra)	NCT 111	77	3		
4041	Via Rose 14 bis	sede associazioni	NCT 112	68	1	112	68 parte
4043	Via Panigada	aree di circolazione-parcheggi			0	82	430 parte
4044	Via Lunga	aree di circolazione-parcheggi			0	134	222 parte - acque
4045	Via Carolina Bevilacqua	aree di circolazione-parcheggi			0	83	121p.-169 p.
4046	Via Panigada - Via Metastasio	aree di circolazione-parcheggi			0	80	371 parte
4047	Via Panigada	area verde (Parco Giuseppe Guidi)			0	80 / 82	11-204-327p. / 108-430p.- strade
4049	Via Contini - Via Franzinetti - Via Mercantini	area verde			0	82	strade
4050	Via Milano - Via Nullo - Via Industriale	area verde			0	111	196
4051	Via Chinca - Via Villa Glori	area verde			0	112	194 parte
4052	Via Milano	area verde			0	113	47 parte
4053	Via Milano - Via Bagnadore	area verde			0	114	211

4054	Via Volturmo - Tangenziale Ovest	area verde				0	82	61p.-64p.-109p.-414p.-432-440p.-strade
4055	Via Milano - Via Fratelli Ugoni	area verde				0	115-116	strade
4056	Via Milano - Via Tartaglia	area verde				0	115	strade
4057	Via Volturmo	area verde				0	81	13p.- 42p. 3p.-9p.-10-11p.-12p.-42p.-acque
4058	Via Volturmo - Tangenziale Ovest	area verde				0	81	169p.- 121p. 119p. - 222p.- 223 - 255p.- 257
4059	Via Carolina Bevilacqua - Via Nicolini	area verde				0	83	
4060	Via Rose Di Sotto - Via Passo del Gavia	area verde				0	134	
4061	Via Carducci - Via del Sebino - Via Madre Teresa di Calcutta	area verde	NCT	85	274	503		
4061	Via Carducci - Via del Sebino - Via Madre Teresa di Calcutta	area verde	NCT	85	289	15		
4062	Via Luciano Manara	area verde				0	82	175 parte - strade
4063	Via Donegani, 10-12	uffici comunali	NCT	114	42	3		
4063	Via Donegani, 10-12	uffici comunali	NCT	114	42	8		
4063	Via Donegani, 10-12	laboratori comunali	NCT	114	42	10		
4063	Via Donegani, 10-12	laboratori comunali	NCT	114	42	11		
4063	Via Donegani, 10-12	laboratori comunali	NCT	114	42	12		
4063	Via Donegani, 10-12	magazzini-depositi-archivi comunali	NCT	114	42	13		
4063	Via Donegani, 10-12	abitazione	NCT	114	42	14		
4063	Via Donegani, 10-12	magazzini-depositi-archivi comunali	NCT	114	72			
4063	Via Donegani, 10-12	area urbana	NCT	114	74			
4063	Via Donegani, 10-12	uffici comunali	NCT	114	42	8		
4063	Via Donegani, 10-12	uffici comunali	NCT	114	42	8		
4063	Via Donegani, 10-12	uffici comunali	NCT	114	42	8		
4063	Via Donegani, 10-12	uffici comunali	NCT	114	42	8		
4063	Via Donegani, 10-12	uffici comunali (porzione falegnameria adibita a deposito Vigili Urbani)	NCT	114	42	10		
4063	Via Donegani, 12	uffici comunali	NCT	114	42	16		
4063	Via Donegani, 12	autorimessa	NCT	114	42	17		
4064	Via Milano - Via Bagnadore	area verde				0	114	213
4065	Via Volturmo - Tangenziale Ovest	area verde					82	59p.-60-64p.-65-440p.-450-453p.-strade-acque
4066	Via Metastasio - Tangenziale Ovest	area verde					80	373p.-375p.
4067	Tangenziale Ovest	area verde					81/65	3-4-8-9p.-42p./1-2-4-6
4069	Via Sorbana - Via Rose	area verde				0	107/109	16/35-127p.-161-162
4070	via Sorbana	area verde					110	75-76
4071	Via Panigada	terreno					82	439- 64p.-106
4072	Via Trivellini	terreno					85	128
4073	Tangenziale Ovest	terreno				0	81	35
4074	via Milano	terreno				0	114	212
4075	Tang. Ovest Tronco 1	terreno				0	80	263 parte - 313
4076	Via Sorbana	terreno				0	109	149
4078	Via Morosini - Via Nullo	terreno					111	242-243
4079	Via Sorbana - Via Rose	terreno				0	109	138-139
4080	via Rose di Sotto - Tang. ovest	terreno				0	132	96 - 97 - 99 - 101 - 103
4082	Via Sorbana	terreno				0	109	133-135-137
4083	Via Milano, 17	cimitero				0	113	A-B-C-D-2-3-4-5-6-7-8-9-10-11-12-13-14-33-34
4084	Piazzale Garibaldi	servizi igienici (inutilizzati)		0	0	0	115	147
4087	Via Milano	monumento				0	114	211 parte
4093	via Panigada	area concessa in diritto di superficie a S.R.L. Leonessa Supermercati dir. sup. N. 88				0	80	260
4094	Via Giovanni Pascoli	area verde	FIU	22	1418	516		
4094	Via Stoppani	area verde	NCT	83	411 parte			
4095	Via della Presolana, 38	centro diurno per anziani	NCT	135	151	319	135	151
4096	Via Rose	aree di circolazione-parcheggi				0	134	262

4097	Q.re Primo Maggio	aree di circolazione-parcheggi				0	134	264p.-195p.-212p.
4098	Via Rose - Via Q.re Primo Maggio	area verde				0	134	195p.-264p.
4100	Tangenziale Ovest	area verde				0	81	43 - 45
4101	Via Camozzi, 15	abitazione	NCT	88	249	4	88	249
4101	Via Manzoni, 17/C	autorimessa	NCT	88	248	11	88	355
4101	Via Manzoni, 17/B	autorimessa	NCT	88	248	9	88	248
4101	Via Camozzi, 17	abitazione	NCT	28	248	10	88	248
4101	Via Camozzi, 17	abitazione	NCT	88	248	8	88	248
4101	Via Camozzi, 17	abitazione	NCT	88	248	7	88	248
4101	Via Camozzi, 17	abitazione	NCT	88	248	6	88	248
4101	Via Camozzi, 15/B	autorimessa	NCT	88	249	8	88	249
4101	Via Camozzi, 15/A	autorimessa	NCT	88	249	7	88	249
4101	Via Camozzi, 15	abitazione a protezione sociale	NCT	88	249	6	88	249
4101	Via Camozzi, 15	abitazione a protezione sociale	NCT	88	249	5	88	249
4102	Via Bagnadore	posto auto	NCT	114	26	1		
4102	Via Bagnadore	posto auto	NCT	114	26	2		
4102	Via Bagnadore	posto auto	NCT	114	26	3		
4102	Via Bagnadore	posto auto	NCT	114	26	4		
4102	Via Bagnadore	posto auto	NCT	114	26	5		
4102	Via Bagnadore	posto auto	NCT	114	26	6		
4102	Via Bagnadore	posto auto	NCT	114	26	7		
4102	Via Bagnadore	posto auto	NCT	114	26	8		
4102	Via Bagnadore	posto auto	NCT	114	26	9		
4102	Via Bagnadore	posto auto	NCT	114	26	10		
4102	Via Bagnadore	posto auto	NCT	114	26	11		
4102	Via Bagnadore	posto auto	NCT	114	26	12		
4102	Via Bagnadore	posto auto	NCT	114	26	13		
4102	Via Bagnadore	posto auto	NCT	114	26	14		
4102	Via Bagnadore	posto auto	NCT	114	26	15		
4102	Via Bagnadore	posto auto	NCT	114	26	16		
4102	Via Bagnadore	posto auto	NCT	114	26	17		
4102	Via Bagnadore	posto auto	NCT	114	26	18		
4102	Via Bagnadore	posto auto	NCT	114	26	19		
4102	Via Bagnadore	posto auto	NCT	114	26	20		
4102	Via Bagnadore	posto auto	NCT	114	26	21		
4102	Via Bagnadore	posto auto	NCT	114	26	22		
4102	Via Bagnadore	posto auto	NCT	114	26	23		
4102	Via Bagnadore	posto auto	NCT	114	26	24		
4102	Via Bagnadore	posto auto	NCT	114	26	25		
4102	Via Bagnadore	posto auto	NCT	114	26	26		
4102	Via Bagnadore	posto auto	NCT	114	26	27		
4102	Via Bagnadore	posto auto	NCT	114	26	28		
4102	Via Bagnadore	posto auto	NCT	114	26	29		
4102	Via Bagnadore	posto auto	NCT	114	26	30		
4102	Via Bagnadore	posto auto	NCT	114	26	31		
4102	Via Bagnadore	posto auto	NCT	114	26	32		
4102	Via Bagnadore	posto auto	NCT	114	26	33		
4102	Via Bagnadore	posto auto	NCT	114	26	34		
4102	Via Bagnadore	posto auto	NCT	114	26	35		
4102	Via Bagnadore	posto auto	NCT	114	26	36		
4102	Via Bagnadore	posto auto	NCT	114	26	37		
4102	Via Bagnadore	posto auto	NCT	114	26	38		
4102	Via Bagnadore	posto auto	NCT	114	26	39		
4102	Via Bagnadore	posto auto	NCT	114	26	40		
4102	Via Bagnadore	posto auto	NCT	114	26	41		
4102	Via Bagnadore	posto auto	NCT	114	26	42		
4102	Via Bagnadore	posto auto	NCT	114	26	43		
4102	Via Bagnadore	posto auto	NCT	114	26	44		
4102	Via Bagnadore	posto auto	NCT	114	26	45		
4102	Via Bagnadore	posto auto	NCT	114	26	46		
4102	Via Bagnadore	posto auto	NCT	114	26	47		
4102	Via Bagnadore	posto auto	NCT	114	26	48		
4103	Via Bagnadore - Via Marchetti	area verde				0	114	strade
4104	Tang. Ovest - via Milano	area verde				0	80	43-23-308-1-300-315-262
4105	Via Milano (interno al Vantiniano)	monumento				0	113	A parte
4106	Via Mutti	area verde				0	85	20 parte
4107	Via Carducci - Via Trivellini - Via Giovane Italia	area verde				0	83	44-397
4108	Via Trivellini - Via Pascoli	area concessa in diritto di superficie				0	83	394
4109	Via Trivellini	aree di circolazione-parcheggi				0	83	395
4110	Via Trivellini	aree di circolazione-parcheggi				0	85	294
4111	Via Trivellini - Via Carducci	area verde				0	85	293
4112	Via Sorbana, 8	abitazione	NCT	110	46	1		
4112	Via Sorbana, 8	abitazione	NCT	110	46	2		



4112	Via Sorbana, 8	abitazione	NCT	110	46	3		
4112	Via Sorbana, 8	abitazione	NCT	110	46	4		
4112	Via Sorbana, 8	abitazione	NCT	110	46	5		
4112	Via Sorbana, 8	abitazione	NCT	110	46	6		
4113	Tang. OVEST Tronco 1	orti familiari		80	236 parte		80	263 parte
4114	Via Sorbana	aree di circolazione-parcheggi					110	222
4115	Via Sorbana	aree di circolazione-parcheggi					109	127 parte
4116	Via Rose di Sotto - Via della Presolana	area verde	NCT	135	151	300		
4117	Via della Presolana	aree di circolazione-parcheggi	NCT	135	151	300		
4117	Via della Presolana	aree di circolazione-parcheggi	NCT	135	418	132		
4118	Tangenziale Ovest	magazzini-depositi comunali	NCT	81	19			
4119	Via Volturmo	aree di circolazione-parcheggi	NCT	82	187	3		
4120	Via Petrarca, 15	impianti sportivi	NCT	81	34	3		
4120	Via Petrarca, 15	abitazione (ex alloggio di custodia)	NCT	81	34	2		
4121	Via Chinca	cabina elettrica	NCT	112	160			
4122	Via Villa Glori	aree di circolazione-parcheggi					112	182
4123	Via Milano	aree di circolazione-parcheggi	NCT	83	333	2		
4124	Via Milano	terreno					110	280-289p.-287
4125	Via Milano	terreno					110	281 parte
4126	Via Milano	terreno					110	281 parte
4127	Via Stefana - Via Industriale	terreno	NCT	113	48			
4128		terreno	NCT	114	257			
4129	Viale Italia	aree di circolazione-parcheggi	NCT	114	255			
4130	Via Eritrea	area verde	NCT	114	131	10		
4130	Via Somalia	area verde	NCT	114	264			
4130	Via Somalia	area verde	NCT	114	263			
4130	Via Eritrea	area verde	NCT	114	262			
4130	Via Eritrea	area verde	NCT	114	261			
4130	Via Eritrea	area verde	NCT	114	266			
4131	Via Somalia	area verde	NCT	114	265			
4131	Via Somalia - Via Eritrea - Viale Italia	area verde	NCT	114	253			
4132	Via Chinca	cabina elettrica	NCT	112	195	1		
4132	Via Chinca	cabina elettrica (gruppo elettrogeno e contatori)	NCT	112	195	2		
4133	Via Milano	cabina elettrica	NCT	113	52			
4134	Via Donegani	cabina elettrica	NCT	114	1			
4135	Via Petrarca	area verde					81	5 parte
4136	Via Petrarca	aree di circolazione-parcheggi					81	5 parte
4137	Via Volturmo - Via del Sebino - Via Zamboni	aree di circolazione-parcheggi					85	2-265-266-267
4138	Via Rose	cabina elettrica	NCT	109	170			
4139	Via Panigada, 17	sede associazioni	NCT	80	328			
4139	Via Panigada, 17	sede associazioni					80	373p.
4140	Via Milano	aree di circolazione-parcheggi	NCT	80	337			
4141	Tangenziale Ovest	area verde						
4141	Tangenziale Ovest	area verde					110	202-203
4142	Tangenziale Ovest	area verde					110	256
4143	Via Mazzucchelli	passaggio pedonale	NCT	85	314			
4146	Via Metastasio	isola ecologica					80	370
4147	Via Nicolini	terreno	NCT	83	421			
4148	Via Milano	terreno	NCT	80	64			
4149	Via Panigada - Tangenziale Ovest	area verde					80	373p.-375p.
4150	Via Milano	terreno					110	279
4150	Via Milano	terreno					110	328
4150	Via Milano	terreno					110	329
4150	Via Milano	terreno	NCT	110	291			
4150	Via Milano	terreno	NCT	110	292			
4150	Via Milano	terreno	NCT	110	293			
4150	Via Milano	terreno					110	296
4151	Via Milano	fabbricato a destinazione commerciale	NCT	110	304			
4151	Via Milano	area urbana	NCT	110	106			
4152	Via Milano	terreno	NCT	111	6	55		
4153	Via Metastasio	area verde	NCT	80	362 parte			
4154	Via Milano	opifici	NCT	111	249			
4155	Via Milano	centro polivalente	NCT	110	324	1		
4155	Via Milano	centro polivalente	NCT	110	324	2		
4155	Via Milano	terreno					110	331
4156	Via Milano	aree di circolazione-parcheggi					110	327
4156	Via Milano	aree di circolazione-parcheggi					110	326
4156	Via Milano	aree di circolazione-parcheggi					110	325
4156	Via Milano	aree di circolazione-parcheggi	NCT	110	298			
4156	Via Milano	aree di circolazione-parcheggi					110	290
4156	Via Milano	aree di circolazione-parcheggi	NCT	110	288			
4156	Via Milano	aree di circolazione-parcheggi	NCT	110	280			

5001	Via Livorno, 15	scuola materna	NCT	161	283	1	0	
5001	Via Livorno, 15	centro di aggregazione giovanile	NCT	161	283	3		
5001	Via Livorno, 15	sede associazioni	NCT	161	283	4		
5001	Via Livorno, 15	sede associazioni	NCT	161	283	5		
5002	Via Ercoliani, 34	scuola materna	NCT	201	2		201	2
5003	Via Verziano, 8	scuola materna	NCT	249	135	10	0	
5004	Via Flero, 29	scuola materna	NCT	231	6	2	0	
5004	Via Flero, 29	abitazione	NCT	231	6	4	0	
5004	Via Flero, 29	tempo per le famiglie	NCT	231	6	1		
5004	Via Flero, 27	sede associazione	NCT	231	9	3		
5005	Via Fura, 96	scuola media superiore	NCT	160	10	1	0	
5005	Via Fura, 96	scuola media superiore (palestra)	NCT	160	10	2		
5006	Via Parenzo, 101	scuola elementare	NCT	200	41		0	
5007	Via Verziano, 6	scuola elementare	NCT	249	135	3		
5007	Via Verziano, 6	scuola elementare	NCT	249	135	4		
5007	Via Verziano, 4	scuola elementare	NCT	249	135	5		
5008	Villaggio Sereno Via 7^ n.38	scuola elementare	NCT	230	2691	3	0	
5009	via Parenzo, 105	scuola media inferiore (ex alloggio di custodia)	NCT	200	33	3		
5009	via Parenzo, 105	scuola media inferiore	NCT	200	33	2 parte		
5009	Via Parenzo, 105	sede associazioni	NCT	200	33	2 parte		
5010	Villaggio Sereno Traversa 12^ n. 21	scuola media inferiore	NCT	230	2689	1	0	
5010	Villaggio Sereno Traversa 12^ n. 21	abitazione	NCT	230	2689	2	0	
5011	via Ghislandi, 1	scuola media superiore	NCT	228	23	1	0	
5011	via Ghislandi, 1	ex alloggio di custodia	NCT	228	21		0	
5012	Via Orzinuovi, 82	mercato ortofrutticolo	NCT	142	27	51		
5012	Via Orzinuovi, 82	mercato ortofrutticolo	NCT	142	27	52		
5012	Via Orzinuovi, 86	mercato ortofrutticolo	NCT	142	27	54		
5012	Via Orzinuovi	mercato ortofrutticolo	NCT	142	150			
5012	Via Orzinuovi, 86	cabina elettrica	NCT	142	27	503		
5012	Via Orzinuovi, 82	mercato ortofrutticolo	NCT	142	64	11		
5012	Via Orzinuovi, 82	mercato ortofrutticolo	NCT	142	64	12		
5012	Via Orzinuovi, 82	mercato ortofrutticolo	NCT	142	64	13		
5012	Via Orzinuovi, 82	mercato ortofrutticolo	NCT	142	64	14		
5012	Via Orzinuovi, 82	mercato ortofrutticolo	NCT	142	64	15		
5012	Via Orzinuovi, 86	mercato ortofrutticolo	NCT	142	27	55		
5012	Via Orzinuovi, 86	mercato ortofrutticolo	NCT	142	27	56		
5012	Via Orzinuovi, 86	mercato ortofrutticolo	NCT	142	27	57		
5012	Via Orzinuovi, 86	mercato ortofrutticolo	NCT	142	27	58		
5012	Via Orzinuovi, 86	mercato ortofrutticolo	NCT	142	27	59		
5012	Via Orzinuovi, 86	mercato ortofrutticolo	NCT	142	27	60		
5012	Via Orzinuovi, 86	mercato ortofrutticolo	NCT	142	27	61		
5012	Via Orzinuovi, 86	mercato ortofrutticolo	NCT	142	27	62		
5012	Via Orzinuovi, 86	mercato ortofrutticolo	NCT	142	27	63		
5012	Via Orzinuovi, 86	mercato ortofrutticolo	NCT	142	27	64		
5012	Via Orzinuovi, 86	mercato ortofrutticolo	NCT	142	27	65		
5012	Via Orzinuovi, 86	mercato ortofrutticolo	NCT	142	27	66		
5012	Via Orzinuovi, 86	mercato ortofrutticolo	NCT	142	27	67		
5012	Via Orzinuovi, 86	mercato ortofrutticolo	NCT	142	27	68		
5012	Via Orzinuovi, 86	mercato ortofrutticolo	NCT	142	27	69		
5012	Via Orzinuovi, 86	mercato ortofrutticolo	NCT	142	27	70		
5012	Via Orzinuovi, 86	mercato ortofrutticolo	NCT	142	27	71		
5012	Via Orzinuovi, 86	mercato ortofrutticolo	NCT	142	27	72		
5012	Via Orzinuovi, 86	mercato ortofrutticolo	NCT	142	27	73		
5012	Via Orzinuovi, 86	mercato ortofrutticolo	NCT	142	27	74		
5012	Via Orzinuovi, 86	mercato ortofrutticolo	NCT	142	27	75		
5012	Via Orzinuovi, 86	mercato ortofrutticolo	NCT	142	27	76		
5012	Via Orzinuovi, 86	mercato ortofrutticolo	NCT	142	27	77		
5012	Via Orzinuovi, 86	mercato ortofrutticolo	NCT	142	27	78		
5012	Via Orzinuovi, 86	mercato ortofrutticolo	NCT	142	27	79		
5012	Via Orzinuovi, 86	mercato ortofrutticolo	NCT	142	27	80		
5012	Via Orzinuovi, 86	mercato ortofrutticolo	NCT	142	27	81		
5012	Via Orzinuovi, 86	mercato ortofrutticolo	NCT	142	27	82		
5012	Via Orzinuovi, 86	mercato ortofrutticolo	NCT	142	27	83		
5012	Via Orzinuovi, 86	mercato ortofrutticolo	NCT	142	27	84		
5012	Via Orzinuovi, 86	mercato ortofrutticolo	NCT	142	27	85		
5012	Via Orzinuovi, 86	mercato ortofrutticolo	NCT	142	27	86		
5012	Via Orzinuovi, 86	mercato ortofrutticolo	NCT	142	27	87		
5012	Via Orzinuovi, 86	mercato ortofrutticolo	NCT	142	27	88		
5012	Via Orzinuovi, 86	mercato ortofrutticolo	NCT	142	27	89		
5012	Via Orzinuovi, 86	mercato ortofrutticolo	NCT	142	27	90		
5012	Via Orzinuovi, 86	mercato ortofrutticolo	NCT	142	27	91		
5012	Via Orzinuovi, 86	mercato ortofrutticolo	NCT	142	27	92		
5012	Via Orzinuovi, 86	mercato ortofrutticolo	NCT	142	27	93		
5012	Via Orzinuovi, 86	mercato ortofrutticolo	NCT	142	27	94		



5012	Via Orzinuovi, 86	mercato ortofrutticolo	NCT	142	27	95		
5012	Via Orzinuovi, 86	mercato ortofrutticolo	NCT	142	27	96		
5012	Via Orzinuovi, 86	mercato ortofrutticolo	NCT	142	27	97		
5012	Via Orzinuovi, 86	mercato ortofrutticolo	NCT	142	27	98		
5012	Via Orzinuovi, 86	mercato ortofrutticolo	NCT	142	27	99		
5012	Via Orzinuovi, 86	mercato ortofrutticolo	NCT	142	27	100		
5012	Via Orzinuovi, 86	mercato ortofrutticolo	NCT	142	27	101		
5012	Via Orzinuovi, 86	mercato ortofrutticolo	NCT	142	27	102		
5012	Via Orzinuovi, 86	mercato ortofrutticolo	NCT	142	27	103		
5012	Via Orzinuovi, 86	mercato ortofrutticolo	NCT	142	27	104		
5012	Via Orzinuovi, 86	mercato ortofrutticolo	NCT	142	27	105		
5012	Via Orzinuovi, 86	mercato ortofrutticolo	NCT	142	27	106		
5012	Via Orzinuovi, 86	mercato ortofrutticolo	NCT	142	27	107		
5012	Via Orzinuovi, 86	mercato ortofrutticolo	NCT	142	27	108		
5012	Via Orzinuovi, 86	mercato ortofrutticolo	NCT	142	27	109		
5012	Via Orzinuovi, 86	mercato ortofrutticolo	NCT	142	27	110		
5012	Via Orzinuovi, 86	mercato ortofrutticolo	NCT	142	27	111		
5012	Via Orzinuovi, 86	mercato ortofrutticolo					142	154
5012	Via Orzinuovi, 86	mercato ortofrutticolo					142	156
5012	Via Orzinuovi, 86	mercato ortofrutticolo					142	157
5012	Via Orzinuovi, 86	mercato ortofrutticolo					142	158
5012	Via Orzinuovi, 86	mercato ortofrutticolo					142	160
5012	Via Orzinuovi, 86	mercato ortofrutticolo					142	164
5012	Via Orzinuovi, 86	mercato ortofrutticolo					142	49
5012	Via Orzinuovi, 86	mercato ortofrutticolo					142	152
5012	Via Orzinuovi, 86	mercato ortofrutticolo					142	162
5012	Via Orzinuovi, 86	mercato ortofrutticolo					142	165
5014	Via Della Noce, 69	asilo nido	NCT	199	27		0	
5015	Via Livorno, 7	uffici di zona	NCT	161	379		0	
5015	Via Livorno, 7	sede associazioni	NCT	161	379			
5015	Via Livorno, 7	sede associazioni	NCT	161	379			
5016	Villaggio Sereno Traversa 12^ n.58/a	biblioteca decentrata	NCT	230	2443	1	0	
5016	Villaggio Sereno Traversa 12^ n.58/a	centro Socio-Culturale	NCT	230	2443	1	0	
5016	Villaggio Sereno Traversa 12^ n.58/a	sede associazioni	NCT	230	2443	1		
5017	vill.Sereno via 5a n.29	sede associazioni	NCT	230	547	18	0	
5020	Via Savona	impianti sportivi (campo di calcio)		199/200	Vari		199/200	417p.-556p.- 557p.-558p.- 559-560p.- 561/247p.- 248p.-Acque
5021	Vill. Sereno traversa 4^ n. 2	impianti sportivi	NCT	230	2783		0	
5022	Villaggio Sereno Traversa 20^	impianti sportivi	NCT	280	381			
5022	Villaggio Sereno Traversa 20^	impianti sportivi					280	386
5023	Via Malibran	impianti sportivi (palestra)	NCT	249	262		0	
5024	Via Parenzo, 162	impianti sportivi	NCT	161	113		0	
5025	Via Fornaci, 3	sala civica	NCT	249	2	2	0	
5025	via Fornaci, 1	abitazione a protezione sociale	NCT	249	2	1	0	
5025	via Fornaci, 1	abitazione a protezione sociale	NCT	249	2	3	0	
5025	via Fornaci, 1	abitazione a protezione sociale	NCT	249	2	4	0	
5026	Via Verzano, 108	abitazione	NCT	252	10	1	0	
5026	Via Verzano, 108	abitazione	NCT	252	10	2	0	
5026	Via Verzano, 108	abitazione	NCT	252	10	3	0	
5026	Via Verzano, 108	abitazione	NCT	252	10	4	0	
5026	Via Verzano, 108	abitazione	NCT	252	10	5		
5027	Via Verzano, 8	abitazione	NCT	249	135	11		
5027	Via Verzano, 10	abitazione	NCT	249	135	12		
5027	Via Verzano, 10	abitazione	NCT	249	135	13		
5027	Via Verzano, 10	abitazione	NCT	249	135	14		
5028	vill.Sereno, trav.12a n.63	ufficio postale	NCT	230	2608	1	0	
5029	Via Livorno	aree di circolazione-parcheggi				0	161	403 parte
5030	via Parenzo	aree di circolazione-parcheggi				0	200	39p.-42p.-44p.
5031	Villaggio Sereno Traversa 20^	aree di circolazione-parcheggi				0	280	60
5032	Via Palermo	aree di circolazione-parcheggi				0	162	345 parte
5033	Via Parenzo	aree di circolazione-parcheggi				0	162	345 parte
5034	Via Torino	aree di circolazione-parcheggi				0	162	344
5035	Via Malibran	aree di circolazione-parcheggi				0	249	262 parte
5036	via Parenzo	aree di circolazione-parcheggi				0	201	304 parte
5037	Via Varese	aree di circolazione-parcheggi				0	162	384p.-392p.- 393p.-411p.
5038	Via del Mella	aree di circolazione-parcheggi				0	249	103
5039	via Orzinuovi	aree di circolazione-parcheggi				0	142	29p.-153p.-- 159p.-163 - 179p.
5040	Via Lerici	area verde					199	553-554-555- Strade- Acque

5042	Via Orzinuovi - Via Chiesanuova	area verde				0	143	43 parte - strade
5043	Via Fura - Via Genova - Via Amalfi	area verde				0	160	59p.-60p.- strade - acque
5044	Via Livorno - Via Roma	area verde				0	159/1 61	20p.-24p.- 49p./403p.
5045	Via Della Noce	area verde				0	199	461
5046	Villaggio Sereno Traversa 4^ - Traversa 12a	area verde				0	230	544 parte - 2690 - 2693
5047	villaggio Sereno - Trav. 14a - Via 11a - Trav. 12a	area verde				0	230	1724
5048	Via Malibran - Via Verziano	area verde	NCT	249	135	1	249	144p.
5049	villaggio Sereno - via 15a	area verde				0	230	strade
5050	Via Firenze - Via Genova	area verde				0	160	38 parte
5051	Villaggio Sereno Traversa 20^	area verde				0	280	108
5052	Villaggio Sereno Traversa 20^	area verde				0	280	229
5053	Villaggio Sereno Traversa 20^	area verde				0	280	94-96-strade
5054	villaggio Sereno - via 9a - trav. 18a - trav. 14a	area verde				0	230	2646p.-2647p.- strade
5055	Villaggio Sereno Traversa 20^	area verde				0	280	152
5056	Via Palermo - Via Parenzo	area verde				0	162	345 parte
5057	Via Ercoliani - Via Parma	area verde				0	201	477p.-478-479
5058	via Parenzo	area verde				0	201	304p.-327-331- 333
5059	Via Cacciamali - Via Della Noce - Via Filande	area verde				0	229	249 - 231
5060	Via Ghislandi	area verde	NCT	228	232	0	228	232
5061	via Chiesanuova	area verde				0	143	33
5062	Villaggio Sereno Via 11a - trav. 6a - trav. 8a	area verde				0	230	1823
5063	Via Fura - Via Arezzo - Via Pisa - Via Siena	area verde					160	49 - 53 - 58 - strade
5064	Via Orzinuovi	area verde				0	142	8-9-15-21p.- 55p.-60p.-61- 103-122-123- 140-144-146- 149-151-153p.- 159p.-161-169- 171-173p.- 175p.-179p.
5066	vill. Sereno via 9a	area verde				0	230	1609
5067	via Labirinto	area verde				0	229	149-376p.- 128p.-178p.- strade
5071	Via dei Girelli	area verde				0	226	434
5074	Via Labirinto - Via Serpente	aree di circolazione-parcheggi				0	248	15
5075	via Orzinuovi	terreno					157	112 parte - strade
5076	Via dei Girelli	terreno					197	41- 66
5077	Via Del Mella	terreno				0	245	269
5079	Tangenziale Ovest - Via Brixia Zust	terreno				0	228	286-277-274
5081	Villaggio Sereno - trav. 18a - via 11a - trav. 16a	area mercatale				0	230	1273
5082	Tang. Ovest Tronco 1	terreno				0	159/1 61	156/391
5084	Via Ghislandi	terreno				0	228	173
5085	Via Caselle	terreno				0	245	79 - 339
5086	via Girelli	terreno				0	157	10
5087	via Flero	terreno				0	230	2394
5088	Via Labirinto	terreno				0	230	338
5089	via Labirinto	terreno				0	230	2551
5091	Via Castagna - Via Di Vittorio - Via del Mella	area verde				0	226/2 44	10-31-65-79- 80-81-82-410- 415-416-417- 418-419-496- 498-499-524/6- 8-9-13-14-15- 16-17-41-42- 43-62-63-92- 112-127-128- 130-131-132- 135-170-174- 175-178-310- 335-340-342- 370-372-373

5092	Via Arturo Cozzaglio	terreno				0	229	203 - 208
5093	via Bruno Buozzi - via Enrico Rosselli	terreno				0	227	37 - 38 - 39 - 47 - 54
5094	via Arturo Maestri - via Francesco Perotti	terreno				0	244	302 - 303 - 304
5095	via delle Fosse	terreno				0	246	76-77-78-103-104-110-112-114
5096	via Perotti - via del Serpente	terreno				0	244	274 - 299 - 300 - 301 - 320
5097	vill. Sereno trav. 2a e 4a - via 7a e 15a	terreno				0	230	2640-2641-2642-2643-2644
5099	Via Verzano	fognature - depuratori - canali sotterranei				0	253/254	16-17-19-21-22 / 13-14-15-16-18-26-27-28-29-34-35-36-37-42
5101	Vicolo del Giardino	lavatoio				0	247	241
5102	Via delle Fosse	lavatoio		0	0	0	247	91
5104	via Verzano	cimitero	NCT	252	A	0	252	A-B-2-82-116-121-122
5105	Via Orzinuovi - Via Chiesanuova	monumento				0	143	43 parte
5106	Via Livorno	monumento				0	161	403 parte
5107	Via Ghislandi	monumento				0	228	23 parte
5108	vill. Sereno via 9a - trav. 14a - trav. 16a	monumento				0	230	2647 parte
5110	Via Malibrán - Via Verzano	monumento				0	249	A
5111	Via Livorno	area concessa in diritto di superficie				0	161	250p.-251p.-252p.-253p.-254p.-255p.-256p.-257p.-258p.-259p.-260p.-261p.-262p.-263p.-264p.-265p.-266p.-267p.-268n.-394n.
5112	via Orzinuovi	area concessa in diritto di superficie				0	142	113
5113	via Orzinuovi	area concessa in diritto di superficie				0	142	104
5114	Via Livorno	area concessa in diritto di superficie				0	27	288
5115	Via della Noce	terreno				0	160	159
5116	Tangenziale ovest - Via Orzinuovi	terreno				0		
5117	Via Fura	aree di circolazione-parcheggi				0	163	231
5118	Via Istria	area verde				0	163	228
5119	via Padova	area verde				0	163	237
5120	Via Livorno	area concessa in diritto di superficie				0	159	23-62-63-65-65-66-32-35-36-37-38-39-42-44-47-48-164-162-163-161-159-160-165
5121	Via Livorno	area concessa in diritto di superficie				0	161	92 parte
5122	Via Orzinuovi, 108	centro di pronto intervento per minori	NCT	157	8	1		
5122	Via Orzinuovi, 108	abitazione a protezione sociale	NCT	157	8	6		
5122	Via Orzinuovi, 108	abitazione a protezione sociale	NCT	157	8	7		
5122	Via Orzinuovi, 108	abitazione a protezione sociale	NCT	157	8	8		
5122	Via Orzinuovi, 108	abitazione a protezione sociale	NCT	157	8	9		
5122	Via Orzinuovi, 108	servizio socio-sanitario per tossicodipendenti	NCT	157	8	10		
5122	Via Orzinuovi, 108	abitazione a protezione sociale	NCT	157	8	11		
5122	Via Orzinuovi, 108	abitazione a protezione sociale	NCT	157	8	12		
5122	Via Orzinuovi, 108	abitazione a protezione sociale	NCT	157	8	13		
5122	Via Orzinuovi, 108	centro di pronto intervento per minori	NCT	157	8	15		
5124	Via Pertile - Via Fornaci	area verde	NCT	248	46	1		
5125	Via del Serpente - Via Stassano	area verde				0	244	376 - 411
5127	Via dei Girelli	area verde				0	226	481-494-404-455-457-452
5128	Via Verzano - Via Malibrán	area verde				0	249	325
5129	Via Malanotte - Via Fornaci	area verde				0	249-251	strade

5130	Via Venturi	area verde				0	249	272p.-274-285p.-286-289-290p.-295p.-296-299-300-301p.-302-305-306p.-309-310p.-311-326p.-331p.
5131	Via Carlo Venturi	area concessa in diritto di superficie				0	249	284p.-314p.
5132	Via Caprera	area verde				0	157	75 parte
5133	Via Caprera	area verde				0	157	80-81
5134	Via Savona	area verde				0	199	417p.-556p.-557p.-strade
5135	Via Rieti, 2	sede associazioni	NCT	158	10	25		
5135	Via Rieti, 2	sede associazioni (area urbana pertinenziale)	NCT	158	10	24		
5136	Villaggio Sereno Traversa XII^	aree di circolazione-parcheggi				0	230	544 parte
5137	Via Flero - Via Codignole	pista ciclabile					231	348-365-349-351-353-354-356-358-360-362-367-347-369-371
5138	Villaggio Sereno Traversa 20^ - Via Verziano -	pista ciclabile					250/280	48-79-81/383-386p.
5139	Villaggio Sereno - Traversa 18^	terreno					280	386 parte
5140	Villaggio Sereno - Traversa 18^	aree di circolazione-parcheggi					280	386 parte - Strade
5142	Via Roselli - Via Grandi - Via Maestri	area verde					227/244	231p.-239p.-245-247-252/137-386p.-394
5143	Via Parenzo	area verde					162	172p.-368p.
5144	Via Genova	area verde	NCT	199	550			
5145	Via Toscanini	aree di circolazione-parcheggi					247	452 parte
5146	Via del Mella - Via Toscanini	terreno					247	451 - 452p.-389
5147	Via Abbiati Luigi	terreno					245	318-320-322
5149	Via Ghislandi	terreno		227	162		227	162
5150	Via Ghislandi	immobile inutilizzato	NCT	227	11	1		
5150	Via Ghislandi	immobile inutilizzato	NCT	227	11	2		
5151	Via Verziano	pista ciclabile					251	148-150
5152	Via Malta	pista ciclabile					255/256	152-154-156-158/332-335
5153	Via Fornaci	terreno					247	454
5153	Via Fornaci	terreno					247	455
5153	Via Fornaci	terreno					247	456
5153	Via Fornaci	terreno					247	457
5154	Via Fornaci	terreno					247	471
5154	Via Fornaci	terreno					247	472
5154	Via Fornaci	terreno					247	475
5154	Via Fornaci	terreno					247	476
5154	Via Fornaci	terreno					247	477
5154	Via Fornaci	terreno					247	487
5154	Via Fornaci	terreno					247	489
5154	Via Fornaci	terreno					247	491
5154	Via Fornaci	terreno					247	492
5154	Via Fornaci	terreno					247	480
5154	Via Fornaci	terreno					247	482
5154	Via Fornaci	terreno					247	495
5155	Via Verziano, 12	sede associazioni	NCT	249	135	7		
5156	Via Roma	cabina elettrica	NCT	160	160	1		
5156	Via Roma	cabina elettrica	NCT	160	160	2		
5157	Via Labirinto - Via Flero	area verde					201	82-83-87-94-96-100-127-136-159-399-408-424-426-427-429-430-432-433-434-436-438-440-442-444-446-449-451-453-457-462-487-492-strade
5158	Via Verziano	cabina elettrica	NCT	254	31			
5160	Via Parenzo	area verde					200	280

5161	Via Orzinuovi	aree di circolazione-parcheggi					142	138p.-179p., 29p.-138p.-
5162	Via Orzinuovi	area verde					142	55p.-63p.-76p.- 107p.-153p.- 179p.
5164	Villaggio Sereno Traversa 18^	terreno					280	176
5165	Villaggio Sereno Traversa 20^	sede associazioni	NCT	280	387	1		
5165	Villaggio Sereno Traversa 20^	sede associazioni	NCT	280	387	2		
5165	Villaggio Sereno Traversa 20^	sede associazioni					280	386p.-370-387
5166	Villaggio Sereno Traversa 4^	area verde					230	strade
5167	Via Orzinuovi	cabina elettrica	NCT	142	134			
5168	Via Caselle	cabina elettrica	NCT	245	340			
5169	Via Del Mella	cabina elettrica	NCT	245	338			
5170	Via Fornaci 12/G	terreno	NCT	248	64	8		
5170	Via Fornaci 12/G	sala civica	NCT	248	64	7		
5171	Via Toscanini	passaggio pedonale					247	452 parte
5172	Via Orzinuovi, 94	cabina elettrica	NCT	142	139	0		
5173	Via del Mella	cabina elettrica	NCT	244	338			
5174	Via Deretti	area verde					245	331 parte
5175	Via Flero	terreno					254	39
5176	Via Del Mella, 3	immobile inutilizzato	NCT	247	4			
5177	Villaggio Sereno Via 15^	impianto trattamento acque	NCT	230	2835			
5178	Via Sorbanella	cabina elettrica	NCT	198	196			
5179	Via Maestri	cabina elettrica	NCT	244	410			
5180	Via Caprera	area verde					157/1 59	74-71-91/183- 185-187-189
5181	Via Caprera	area verde					197	61-70
5182	Via Orzinuovi	area concessa in diritto di superficie					142	170
5183	Via Stassano	area concessa in diritto di superficie					244	412
5184	Via Caprera, 5	impianti sportivi	NCT	159	182			
5185	Via Orzinuovi	terreno					142	177
6001	Via Toscana, 16	scuola materna	NCT	145	46		0	
6002	Via Omassi, 5	scuola materna	NCT	202	119	2	0	
6002	Via Omassi, 5	centro sociale e assistenziale	NCT	202	119			
6003	Via Caleppe, 13	scuola materna	NCT	166	138		0	
6004	Via Lamberti, 2/a	scuola elementare	NCT	145	249			
6005	Via Gheda, 18	scuola elementare	NCT	203	21	1	0	
6005	Via Micheli, 2	scuola elementare	NCT	203	21	2	0	
6005	Via Gheda, 18	abitazione	NCT	203	22		0	
6005	Via Micheli, 2	sede associazioni	NCT	203	23	0	0	
6005	Via Micheli, 8-10	impianti sportivi (palestra)	NCT	203	21	2 parte		
6006	Via della Palla, 9c-11	scuola elementare	NCT	259	29	8	0	
6006	Via della Palla, 9b	scuola elementare	NCT	259	29	7	0	
6006	Via della Palla, 9	abitazione	NCT	259	29	5	0	
6006	Via della Palla, 9d	abitazione	NCT	259	29	6		
6007	Via Caleppe,13	scuola media inferiore	NCT	166	144	4	0	
6007	Via Caleppe,13	abitazione	NCT	166	144	3	0	
6007	Via Privata De Vitalis, 46	biblioteca	NCT	166	144	5		
6008	Via Rodi, 16	scuola media superiore	NCT	167	118		0	
6010	Via Micheli, 3	asilo nido	NCT	202	53		0	
6011	Via Corsica, 247, 249, 251	sede associazioni	NCT	167	13	506	0	
6012	Via della Palla 13/c	scuola materna	NCT	259	157	4		
6013	Via Nisida - Via Caleppe	area verde					166	140
6014	Via Rodi, 20	impianti sportivi (piscina)	NCT	167	99		0	
6015	Via Lottieri, 3	centro aperto per anziani	NCT	203	32		0	
6015	Via Ziliani, 6	uffici di zona	NCT	203	32			
6017	Via Lamberti, 8	abitazione	NCT	145	256	1	0	
6017	via Lamberti, 8	abitazione	NCT	145	256	2	0	
6017	via Lamberti, 10	abitazione	NCT	145	256	9	0	
6017	via Lamberti, 10	abitazione	NCT	145	256	12	0	
6017	via Lamberti, 8	abitazione	NCT	145	256	7	0	
6017	via Lamberti, 8	abitazione	NCT	145	256	6	0	
6017	via Lamberti, 8	abitazione	NCT	145	256	5	0	
6017	via Lamberti, 10	abitazione	NCT	145	256	14	0	
6017	via Lamberti, 8	abitazione	NCT	145	256	4	0	
6017	via Lamberti, 10	abitazione	NCT	145	256	10	0	
6017	via Lamberti, 8	abitazione	NCT	145	256	3	0	
6017	via Lamberti, 8	abitazione	NCT	145	256	8	0	
6017	via Lamberti, 10	abitazione	NCT	145	256	16	0	
6017	via Lamberti, 12	abitazione	NCT	145	256	24	0	
6017	via Lamberti, 12	abitazione	NCT	145	256	23	0	
6017	via Lamberti, 12	abitazione	NCT	145	256	22	0	
6017	via Lamberti, 12	abitazione	NCT	145	256	21	0	
6017	via Lamberti, 12	abitazione	NCT	145	256	20	0	





6020	via Lamberti, 14	abitazione	NCT	145	254	6	0	
6020	via Lamberti, 14	abitazione	NCT	145	254	7	0	
6020	via Lamberti, 14	abitazione	NCT	145	254	8	0	
6020	via Lamberti, 16	abitazione	NCT	145	254	9	0	
6020	via Lamberti, 16	abitazione	NCT	145	254	10	0	
6020	via Lamberti, 16	abitazione	NCT	145	254	11	0	
6020	via Lamberti, 16	abitazione	NCT	145	254	12	0	
6020	via Lamberti, 16	abitazione	NCT	145	254	13	0	
6020	via Lamberti, 16	abitazione	NCT	145	254	14	0	
6020	via Lamberti, 16	abitazione	NCT	145	254	15	0	
6020	via Lamberti, 16	abitazione	NCT	145	254	16	0	
6020	via Lamberti, 18	abitazione	NCT	145	254	17	0	
6020	via Lamberti, 18	abitazione	NCT	145	254	18	0	
6020	via Lamberti, 18	abitazione	NCT	145	254	19	0	
6020	via Lamberti, 18	abitazione	NCT	145	254	20	0	
6020	via Lamberti, 18	abitazione	NCT	145	254	21	0	
6020	via Lamberti, 18	abitazione	NCT	145	254	22	0	
6020	via Lamberti, 18	abitazione	NCT	145	254	23	0	
6020	via Lamberti, 18	abitazione	NCT	145	254	24	0	
6021	via S.Zeno, 143/c	abitazione	NCT	206	99	2	0	
6021	via S.Zeno, 143/c	abitazione	NCT	206	99	17	0	
6021	via S.Zeno, 143/c	abitazione	NCT	206	99	18	0	
6021	via S.Zeno, 143/c	abitazione	NCT	206	99	7	0	
6021	via S.Zeno, 143/c	autorimessa	NCT	206	99	27	0	
6021	via S.Zeno, 143/c	autorimessa	NCT	206	99	28	0	
6021	via S.Zeno, 143/c	autorimessa	NCT	206	99	29	0	
6021	via S.Zeno, 143/c	autorimessa	NCT	206	99	26	0	
6025	Via Malta, 9	immobile inutilizzato	NCT	169	49	1		
6025	Via Malta, 9	area urbana	NCT	169	49	5		
6025	Via Malta, 9	area urbana	NCT	169	49	4		
6026	Via Caleppe	aree di circolazione-parcheggi				0	167	74p.-75p.-10p.
6027	via Privata De Vitalis	aree di circolazione-parcheggi				0	168	125-185
6028	Via Rodi	aree di circolazione-parcheggi				0	170	85
6029	Via Cefalonia - Via Corfù	aree di circolazione-parcheggi				0	169	101-104-137-107-77-133-138-99-140-142-141-143-144-145-103p.-158p.-105p.-strade-acque
6031	Via Creta - Via Elba	aree di circolazione-parcheggi				0	169	73-131p.-141p.
6032	via Nisida	aree di circolazione-parcheggi				0	166	71p.-76p.-151p.
6033	Via Rizzo	aree di circolazione-parcheggi				0	167	124-142-143-144-Acque
6034	Via Rodi	aree di circolazione-parcheggi				0	167	119-126-128
6035	Via Rodi	aree di circolazione-parcheggi				0	167	55
6036	Via Rizzo	aree di circolazione-parcheggi				0	167	55
6037	Via Lamarmora	aree di circolazione-parcheggi				0	173	107p.-163p.
6038	Via Lamarmora	aree di circolazione-parcheggi				0	206	123 parte - 121 - 128 parte
6039	Via Botta - Via Pasinetti	aree di circolazione-parcheggi				0	206	28 parte - 29 parte - strade
6040	via Asti	aree di circolazione-parcheggi				0	206	187 - 143 parte
6042	Via della Ziziola	aree di circolazione-parcheggi				0	232	300 - 337
6043	Via Omassi	aree di circolazione-parcheggi				0	202	120-122-154-158
6044	Via Privata De Vitalis	aree di circolazione-parcheggi				0	166	126 parte
6045	Via Case Sparse	aree di circolazione-parcheggi				0	276	47-120p.-118-115-113
6046	Via Vittime Civili di Guerra - Via Lunardi - Via Codignole - Via Ziliani	area verde				0	203/4	vari
6047	Via S. Giovanni Bosco - Piazza Giovanni XXIII°	area verde				0	165	158 parte
6048	via Micheli - via Omassi	area verde				0	203	20 parte
6050	Via Caleppe	area verde				0	166	135p.-140p.
6051	via Longhi - via Ziliani	area verde				0	203	70
6052	Via Longhi - Via Ziliani	area verde				0	203	29
6053	Via Lamarmora	area verde				0	203	9 parte
6054	Via Rizzo - Via Cefalonia	area verde				0	167	71p.-76p.-151p.-43p.-strade-acque
6056	Via Lamarmora - Via Cipro	area verde				0	170	221 parte
6058	Via Corfù	area verde				0	169	147

6059	Via Corfù	area verde					0	169	148
6060	Via Malta	area verde					0	169	150-154p.
6064	Cavalcavia Kennedy - Via Malta - Via Sante Marie del Mare	area verde					0	169	strade
6065	Cavalcavia Kennedy - Via Sostegno - Via Malta - Via Sante Marie del Mare	area verde					0	169	strade
6066	Via Creta	area verde					0	169	103p.-105p.- acque
6067	Via Malta - Via Galeazzo degli Orzi	area verde					0	256	195
6068	Via Galeazzo degli Orzi	area verde					0	256	203
6069	Via Secchi	area verde					0	202	73 parte - 75 parte
6070	Via S. Zeno	area verde					0	206	101 - 102 parte
6071	Via Lamarmora - Via della Ziziola	area verde					0	206	28p.-29p.-106- 123p.-128p.- 185-191-192- 193-203-204- 205-207-210
6072	Via Corsica - Via Zara	area verde					0	145	319
6073	Via Caleppe - Via Cefalonia - Via Corfù	area verde					0	167/1 68	6-10p.-74p.- 75p.- Strade/109p.- 129p.-145p.- 146-157- Acque-Strade 137 parte-153
6075	Via Nisida - Via Sardegna - Via Privata de Vitalis	area verde						166	154 - 172 parte
6077	Via Corsica - Via Lamarmora	area verde (Parco "Pescheto")						167	97-150
6078	Via Malta	terreno						256	47-85-194
6079	Via Baresani, 20	impianti sportivi (palestra polivalente)	NCT	269	183	1			
6079	Via Baresani, 20	impianti sportivi (campo di calcio)	NCT	269	183	2			
6080	Via della Ziziola, 91	terreno					0	232	36
6081	via Case Sparse	cimitero		0	0	0		276	43-112-114- 117-119
6083	Via Cefalonia	servizi igienici pubblici					0		
6084	Via Case Sparse	fognature-depuratori-canali sotterranei		0	0	0		276	51
6085	Via S.Giovanni Bosco - Piazza Papa Giovanni XXIII	monumento					0		
6086	Via della Cascina Tesa	area concessa in diritto di superficie					0	256	312-256-257- 244-311 parte
6087	Via della Cascina Tesa	area concessa in diritto di superficie					0	256	310-311 parte
6088	Via della Cascina Tesa	area concessa in diritto di superficie					0	256	250
6089	Via della Cascina Tesa	area concessa in diritto di superficie					0	256	242 parte
6090	Via Rodi	impianti sportivi (bocciodromo)	NCT	167	149	0		167	149
6091	Via Malta - Via Sostegno - Via La Malfa - Via Nenni	area verde					0	169/1 71	51-54-55-198- 206-200-269p.- 272p.-Strade- Acque/12p.-38- 69-71-73-80p.- 130p.-154-155- 158-159-181p.- 68-72-125p.- 33-8-9-14-103- 127-128-105- 82p.-77p.- Strade-Acque
6092	Via S.Zeno - Via Zima	aree di circolazione-parcheggi					0	147	204-216
6093	Via S.Zeno	aree di circolazione-parcheggi					0	232	421-426-427- 430
6094	Via S.Zeno - Tangenziale Sud	terreno					0	232	601-602
6095	Via S.Zeno - Tangenziale Sud	terreno					0	232	83 - 151
6096	Via S.Zeno, 174	sede associazioni (Telefono Azzurro Rosa)	NCT	232	81	2		232	74-76-77-78- 79-80-81-383- 424-429-432
6096	Via S.Zeno, 174	sede associazioni (Spazio Famiglia)	NCT	232	81	3		232	74-76-77-78- 79-80-81-383- 424-429-432
6097	Via Della Ziziola	impianti sportivi	NCT	206	186	0			

6098	Via Della Ziziola	centro ricreativo	NCT	206	189	0		
6099	Via Sardegna - Via Malta - Via Creta - Via Corfù	area verde				0	168/169	178-182-195-214-217/238-248-240-24-25-242-244-261-264-250
6101	Via Zabella	aree di circolazione-parcheggi				0	173	140 parte
6102	Piazzale Don Ferdinando Pezzotti - Via Lamarmora - Via Zabella - Via S.Zeno	area verde				0	173	133-155-157-162-200p.-201-207-215-250-257-258-266-267-268-270-272-Acque
6103	Via Aldo Moro - Via Don Ferdinando Pezzotti	area verde				0	170/173	166-206-236/3-137-143-144-148-149-152-153-154-160p.-164p.-222p.-224-278-Acque
6104	Q.re Bettinzoli - Via Aldo Moro	aree di circolazione-parcheggi				0	170	160
6104	Q.re Bettinzoli - Via Aldo Moro	aree di circolazione-parcheggi					170	164 parte
6104	Q.re Bettinzoli - Via Aldo Moro	aree di circolazione-parcheggi					170	182
6106	Via S.Zeno - Via Aldo Moro	area verde				0	173	168
6107	Via Aldo Moro	aree di circolazione-parcheggi				0	173	167-170-254-255
6109	Via della Cascina Tesa	terreno				0	256/260	290p.-308p.-307p.-292p./144p.-145p.-177p.
6110	Via della Cascina Tesa - Via Malta	area verde				0	256/260	303-309-306-297-282-258-259-277-249-276-260-266-265-293-271-304-280-279-272-273-252-253-184-185-186-290p.-307p.-308p.-292p./178-133-134-174-135-136-175-177p.
6111	Via Case Sparse	terreno				0	276	73
6112	Via Lottieri	aree di circolazione-parcheggi				0	203	76 p.- 154 p.
6113	Via Longhi - Via Ziliani - Via Lottieri	area verde				0	203	36
6114	Via San Zeno 107 - Via Bianchi 13	caserma carabinieri (caserma)	NCT	173	263	2		
6114	Via Bianchi 15	caserma carabinieri (autorimessa collettiva)	NCT	173	263	3		
6114	Via Bianchi 15	caserma carabinieri (autorimessa collettiva)	NCT	173	263	4		
6114	Via Bianchi 15	caserma carabinieri (autorimessa collettiva)	NCT	173	263	5		
6114	Via San Zeno 107	caserma carabinieri (ufficio pubblico)	NCT	173	263	1		
6115	Via Codignole	terreno				0	232	191
6116	Via Malta	Terreno				0	232	16-192
6117	Via del Rione	aree di circolazione-parcheggi				0	257	263
6118	Via Codignole - Via Lunardi	area verde				0	204	35-19-57-85-203-204
6119	Via S.Zeno	cabina elettrica	NCT	232	422			
6121	Via S.Zeno, 210	Terreno					232	326
6121	Via S.Zeno, 210	Terreno					232	105
6121	Via S.Zeno, 210	abitazione	NCT	232	106	12		
6121	Via S.Zeno, 210	posto auto	NCT	232	106	13		
6121	Via S.Zeno, 210	abitazione	NCT	232	106	14		
6121	Via S.Zeno, 210	abitazione	NCT	232	106	15		
6121	Via S.Zeno, 210	abitazione	NCT	232	106	16		
6121	Via S.Zeno, 210	abitazione	NCT	232	106	17		
6121	Via S.Zeno, 210	abitazione	NCT	232	106	18		
6121	Via S.Zeno, 210	abitazione	NCT	232	106	19		
6121	Via S.Zeno, 210	posto auto	NCT	232	106	20		
6121	Via S.Zeno, 210	posto auto	NCT	232	106	21		
6121	Via S.Zeno, 210	posto auto	NCT	232	106	22		
6121	Via S.Zeno, 210	posto auto	NCT	232	106	23		
6121	Via S.Zeno, 210	posto auto	NCT	232	106	24		

6121	Via S.Zeno, 210	posto auto	NCT	232	106	25		
6123	Via Cernaia	area concessa in diritto di superficie					205	6
6124	Via La Malfa	aree di circolazione-parcheggi					171	156 parte
6126	Via S.Zeno	aree di circolazione-parcheggi					173	230 parte
6127	Via Bianchi	area verde					173	230p.-233-236-238-240
6128	Via Codignole - Via Malta	terreno					232	4
6129	Via S.Giovanni Bosco	area verde					165	298-299-301-302-303
6130	Via S.Giovanni Bosco	aree di circolazione-parcheggi	NCT	165	306			
6131	Via Baresani	ambulatorio medico	NCT	260	198	24		
6131	Via Baresani	sala civica	NCT	260	198	23		
6131	Via Baresani	autorimessa	NCT	260	198	25		
6131	Via Baresani	autorimessa	NCT	260	198	26		
6132	Via Baresani	aree di circolazione-parcheggi	NCT	260	183	3	260	183 parte
6133	Via Case Sparse	aree di circolazione-parcheggi	NCT	260	183	4	260	183
6134	Via del Rione - Via Case Sparse	pista ciclabile					260	186 parte
6136	Via Sardegna	orti familiari					166	172 parte
6138	Via Lamberti, 13	abitazione	NCT	145	261	3		
6138	Via Lamberti, 7	abitazione	NCT	145	261	7		
6138	Via Lamberti, 13	autorimessa	NCT	145	261	13		
6138	Via Lamberti, 13	autorimessa	NCT	145	261	16		
6139	Via Piemonte	area verde					145	339
6140	Via Micheli	aree di circolazione-parcheggi					203	20 parte
6141	Via Case Sparse	terreno					276	116-120p.
6146	Via Dalmazia - Via Salgari	area verde					164/165	73p.-239p./311p.-312p.
6148	Via Sostegno	aree di circolazione-parcheggi	NCT	166	3	2		
6149	Via Berlinguer	area verde	NCT	171	206			
6150	Via S. Zeno	aree di circolazione-parcheggi	NCT	171	206			
6151	Via Zabella	area verde					173	207-150-135-200p.-155p..
6152	Via Moro Aldo, 22	abitazione	NCT	170	164	56		
6152	Via Moro Aldo, 22	autorimessa	NCT	170	164	80		
6154	Via Privata De Vitalis - Via Corfù	aree di circolazione-parcheggi					168	109p.-129p.-140-142-145p.-155-156
6155	Via Corfù, 100	ristorante	NCT	168	107	1		
6155	Via Corfù, 100	uffici e studi privati	NCT	168	107	2		
6156	Via Sardegna	area verde					166	175-177
6157	Via Sardegna	aree di circolazione-parcheggi					166	178p.-179p.-180p.-183
6158	Via Sardegna	area verde					166/168	180p.-181/223p.-Acque
6159	Via Corfu'	aree di circolazione-parcheggi					168	191p.-211p.-213-216-219
6160	Via Case Sparse - Via Malta	area verde					260	180 parte
6161	Via Case Sparse	aree di circolazione-parcheggi					260	180 parte
6162	Via Nenni	aree di circolazione-parcheggi					171	113p.-80p.-12p.
6163	Via Nenni	aree di circolazione-parcheggi					171	62p.-83p.
6164	Via Nenni	aree di circolazione-parcheggi					171	82 parte
6165	Via La Malfa	cabina elettrica	NCT	171	209			
6166	Via Della Palla 13/G	sala civica	NCT	259	55	16		
6166	Via Della Palla 13/F	abitazione	NCT	259	55	17		
6166	Via Della Palla 13/D	abitazione	NCT	259	55	18		
6166	Via Della Palla 13/E	abitazione	NCT	259	55	19		
6166	Via Della Palla 13/E	abitazione	NCT	259	55	20		
6167	Via Rodi	cabina elettrica	NCT	167	129			
6168	Via Galeazzo Degli Orzi	area concessa in diritto di superficie					256	369
6169	Via del Rione - Via Baresani	area concessa in diritto di superficie					260	198 parte
6170	Piazzale Don Ferdinando Pezzotti - Via Lamarmora	area verde					170/173	167-168p.-169-170-172p.-173-Strade / 104-107p.-159-160p.-163p.-164p.-174-Strade - Acque
6171	Via Corsica	sede associazioni	NCT	167	35			
6172	Via Baresani, 18	abitazione	NCT	260	197	1		

6172	Via Baresani, 18	abitazione	NCT	260	197	2		
6172	Via Baresani, 18	abitazione	NCT	260	197	3		
6172	Via Baresani, 18	abitazione	NCT	260	197	4		
6172	Via Baresani, 18	abitazione	NCT	260	197	5		
6172	Via Baresani, 18	abitazione	NCT	260	197	6		
6172	Via Baresani, 18	abitazione	NCT	260	197	7		
6172	Via Baresani, 18	abitazione	NCT	260	197	8		
6172	Via Baresani, 18	abitazione	NCT	260	197	9		
6172	Via Baresani, 18	abitazione	NCT	260	197	10		
6172	Via Baresani, 18	abitazione	NCT	260	197	11		
6172	Via Baresani, 18	abitazione	NCT	260	197	12		
6172	Via Baresani, 18	abitazione	NCT	260	197	13		
6172	Via Baresani, 18	abitazione	NCT	260	197	14		
6172	Via Baresani, 18	abitazione	NCT	260	197	15		
6172	Via Baresani, 18	abitazione	NCT	260	197	16		
6172	Via Baresani	posto auto	NCT	260	196	1		
6172	Via Baresani	posto auto	NCT	260	196	2		
6172	Via Baresani	posto auto	NCT	260	196	3		
6172	Via Baresani	posto auto	NCT	260	196	4		
6172	Via Baresani	posto auto	NCT	260	196	5		
6172	Via Baresani	posto auto	NCT	260	196	6		
6172	Via Baresani	posto auto	NCT	260	196	7		
6172	Via Baresani	posto auto	NCT	260	196	8		
6172	Via Baresani	posto auto	NCT	260	196	9		
6172	Via Baresani	posto auto	NCT	260	196	10		
6172	Via Baresani	posto auto	NCT	260	196	11		
6172	Via Baresani	posto auto	NCT	260	196	12		
6172	Via Baresani	posto auto	NCT	260	196	13		
6172	Via Baresani	posto auto	NCT	260	196	14		
6172	Via Baresani	posto auto	NCT	260	196	15		
6172	Via Baresani	posto auto	NCT	260	196	16		
6173	Via Flero - Via Pilastroni	terreno					204	206
6174	Piazza Don Ferdinando Pezzotti	aree di circolazione-parcheggi					170	242
6175	Via Malta	cabina elettrica	NCT	260	205			
6176	Via Codignole	terreno					231	490
7001	Via Raffaello, 173	abitazione	NCT	237	4	10		
7001	Via Raffaello, 173	abitazione	NCT	237	4	11		
7001	Via Raffaello, 173	abitazione	NCT	237	4	12		
7001	Via Raffaello, 173	abitazione	NCT	237	4	13		
7001	Via Raffaello, 165/C	sala civica	NCT	237	4	14		
7001	Via Raffaello, 173	abitazione	NCT	237	4	15		
7001	Via Raffaello, 173	abitazione	NCT	237	4	16		
7001	Via Raffaello, 173	abitazione	NCT	237	4	17		
7001	Via Raffaello, 173	abitazione	NCT	237	4	18		
7001	Via Raffaello, 173	abitazione	NCT	237	4	19		
7001	Via Raffaello, 173	abitazione	NCT	237	4	20		
7001	Via Raffaello, 173	abitazione	NCT	237	4	21		
7001	Via Raffaello, 163-165	sede associazioni	NCT	237	3	1	0	
7002	Via Tiziano, 246	centro aperto per anziani	NCT	211	596	2	0	
7002	Via Tiziano, 246	biblioteca	NCT	211	596	3	0	
7003	Via Palazzina, 27	scuola materna	NCT	207	4	5	0	
7003	Via della Palazzina, 29	scuola materna	NCT	207	4	6	0	
7004	Villaggio Buffalora, trav.4a n.11	scuola materna	NCT	273	292		0	
7005	Via Sabbioneta, 12	scuola materna	NCT	238	114		0	
7006	Via Raffaello, 202	scuola materna	NCT	211	11	7	0	
7006	Via Raffaello, 200	asilo nido	NCT	211	11	7	0	
7007	Via Giovanni Cimabue, 36	scuola materna	NCT	215	114	0	0	
7008	Via Repubblica Argentina, 120	scuola elementare	NCT	175	293	1	0	
7008	Via Repubblica Argentina, 120	sede associazioni	NCT	175	293	2	0	
7008	Via Repubblica Argentina, 122	sala civica	NCT	175	293	3 parte	0	
7008	Via Repubblica Argentina, 120	uffici di zona	NCT	175	293	2		
7008	Via Repubblica Argentina, 122	sede associazioni	NCT	175	293	3 parte		
7009	Q.re Leonessa, 25	scuola elementare	NCT	207	5	1	0	
7009	Q.re Leonessa, 25	scuola elementare (ex alloggio custodia)	NCT	207	5	2	0	
7010	Via Buffalora, 81	scuola elementare	NCT	273	11	1	0	
7010	Via Buffalora, 81/E	sala civica	NCT	273	11	2	0	
7011	Via Sabbioneta, 16	scuola elementare	NCT	238	82		0	
7012	Via Raffaello, 210	scuola elementare	NCT	211	11	7	0	
7012	via Raffaello, 210	scuola media inferiore	NCT	211	11	7	0	
7013	Via del Verrocchio, 328	scuola media inferiore	NCT	186	397		0	
7013	Via del Verrocchio, 328	scuola elementare	NCT	186	397		215	116-70p.- 102p.
7014	via Repubblica Argentina, 3	scuola media inferiore	NCT	172	140	1	0	
7014	via Repubblica Argentina, 3	alloggio di custodia	NCT	172	140	2	0	
7015	Via Violante, 18	scuola media inferiore	NCT	238	474		0	

7016	Via Mantice n. 10	asilo nido	NCT	172	353		0	
7017	Villaggio Ferrari 8 bis	abitazione	NCT	175	23	511		
7017	Villaggio Ferrari 8 bis	abitazione	NCT	175	23	512		
7017	Villaggio Ferrari 8 bis	solaio	NCT	175	23	505		
7017	Villaggio Ferrari 8 bis	uffici comunali	NCT	175	23	513		
7017	Villaggio Ferrari 8 bis	abitazione	NCT	175	23	510		
7018	Via Vittorio Arici, 1 - Via Fiorentini, 21	immobile inutilizzato (ex istituto geriatrico)	NCT	239	2	9		
7018	Via Vittorio Arici, 1 - Via Fiorentini, 21	immobile inutilizzato (ex istituto geriatrico)	NCT	239	2	10		
7018	Via Vittorio Arici, 1 - Via Fiorentini, 21	immobile inutilizzato (ex istituto geriatrico)	NCT	239	2	11		
7018	Via Vittorio Arici, 1 - Via Fiorentini, 21	immobile inutilizzato (ex istituto geriatrico)	NCT	239	2	12		
7018	Via Vittorio Arici, 1 - Via Fiorentini, 21	immobile inutilizzato (ex istituto geriatrico)	NCT	239	2	14		
7018	Via Vittorio Arici, 1 - Via Fiorentini, 21	immobile inutilizzato (ex istituto geriatrico)	NCT	239	1	1		
7018	Via Vittorio Arici, 1 - Via Fiorentini, 21	immobile inutilizzato (ex istituto geriatrico)	NCT	239	6			
7019	Via S.Polo, 2	residenza sanitaria assistenziale	NCT	180	50	1	0	
7019	Via S.Polo, 2	residenza sanitaria assistenziale	NCT	180	50	2		
7021	Viale Duca degli Abruzzi, 60	centro per emarginazione sociale	NCT	208	66		0	
7023	Via Lamarmora, 120	impianti sportivi (campo di calcio)	NCT	207	90		0	
7024	Via della Maggia	impianti sportivi (Impianto per il gioco del rugby)	NCT	236	617	1	0	
7024	Via della Maggia	impianti sportivi (club house)	NCT	236	617	2		
7025	Via Robusti, 102	impianti sportivi (campo di calcio)	NCT	215	87		0	
7026	Via Buffalora, trav.4a	impianti sportivi	NCT	273	289		0	
7027	Via Raffaello 208	impianti sportivi (centro polivalente)	NCT	211	11	7	0	
7028	Via Giotto	impianti sportivi (gioco dell'hockey)	NCT	236	586		0	
7028	Via Giotto	impianti sportivi (gioco dell'hockey)					211/236	17p.-Acque-strade/619p.-Strade-Acque
7031	Via Maggi, 82	abitazione	NCT	174	324	1		
7031	Via Maggi, 82	abitazione	NCT	174	324	2	0	
7031	Via Maggi, 84	abitazione	NCT	174	324	3	0	
7031	Via Maggi, 84	abitazione	NCT	174	324	4	0	
7031	Via Maggi, 86	abitazione	NCT	174	324	6	0	
7031	Via Maggi	area urbana	NCT	174	324	9		
7032	Via Maggi, 74	abitazione	NCT	174	323	1	0	
7032	Via Maggi, 74	abitazione	NCT	174	323	2	0	
7032	Via Maggi, 76	abitazione	NCT	174	323	3	0	
7032	Via Maggi, 76	abitazione	NCT	174	323	4	0	
7032	Via Maggi, 78	abitazione	NCT	174	323	5	0	
7032	Via Maggi, 78	abitazione	NCT	174	323	6	0	
7032	Via Maggi, 80	abitazione	NCT	174	323	7	0	
7032	Via Maggi, 80	abitazione	NCT	174	323	8	0	
7033	Via Maggi, 66	abitazione	NCT	174	287	1	0	
7033	Via Maggi, 66	abitazione	NCT	174	287	2	0	
7033	Via Maggi, 68	abitazione	NCT	174	287	3	0	
7033	Via Maggi, 68	abitazione	NCT	174	287	4	0	
7033	Via Maggi, 70	abitazione	NCT	174	287	5	0	
7033	Via Maggi, 70	abitazione	NCT	174	287	6	0	
7033	Via Maggi, 72	abitazione	NCT	174	287	7	0	
7033	Via Maggi, 72	abitazione	NCT	174	287	8	0	
7034	Via Maggi, 60	abitazione	NCT	174	285	1	0	
7034	Via Maggi, 60	abitazione	NCT	174	285	2	0	
7034	Via Maggi, 62	abitazione	NCT	174	285	3	0	
7034	Via Maggi, 62	abitazione	NCT	174	285	4	0	
7034	Via Maggi, 64	abitazione	NCT	174	285	5	0	
7034	Via Maggi, 64	abitazione	NCT	174	285	6	0	
7035	Via Zanelli, 48	abitazione	NCT	174	230	20	0	
7035	Via Zanelli, 48	abitazione	NCT	174	230	19	0	
7035	Via Zanelli, 48	abitazione	NCT	174	230	18	0	
7035	Via Zanelli, 48	abitazione	NCT	174	230	17	0	
7035	Via Zanelli, 48	abitazione	NCT	174	230	16	0	
7035	Via Zanelli, 48	abitazione	NCT	174	230	15	0	
7035	Via Zanelli, 48	abitazione	NCT	174	230	14	0	
7035	Via Zanelli, 48	abitazione	NCT	174	230	13	0	
7035	Via Zanelli, 48	abitazione	NCT	174	230	12	0	
7035	Via Zanelli, 48	abitazione	NCT	174	230	11	0	
7035	Via Zanelli, 48	abitazione	NCT	174	230	21	0	
7035	Via Zanelli, 48	abitazione	NCT	174	230	22	0	
7035	Via Zanelli, 48	abitazione	NCT	174	230	23	0	



7035	Via Zanelli, 48	abitazione	NCT	174	230	24	0
7035	Via Zanelli, 48	abitazione	NCT	174	230	25	0
7036	Quartiere Leonessa, 10	abitazione	NCT	175	135	2	0
7037	Quartiere Leonessa, 6	abitazione	NCT	175	128	4	0
7038	Q.re Leonessa, 2	abitazione	NCT	175	101	4	0
7040	Via V.Arici, 50	abitazione	NCT	238	352	1	0
7040	via V.Arici, 50	abitazione	NCT	238	352	2	0
7040	via V.Arici, 50	abitazione	NCT	238	352	3	0
7040	via V.Arici, 48	abitazione	NCT	238	352	4	0
7040	via V.Arici, 50	abitazione	NCT	238	352	5	0
7040	via V.Arici, 50	abitazione	NCT	238	352	6	0
7040	via V.Arici, 48	abitazione	NCT	238	352	7	0
7041	Via Bissolati, 60	abitazione	NCT	211	1	1	0
7041	Via Bissolati, 60	sede associazioni	NCT	211	1	9	0
7041	Via Bissolati, 60	abitazione	NCT	211	1	2	0
7041	Via Bissolati, 60	abitazione	NCT	211	1	3	0
7041	Via Bissolati, 60	abitazione	NCT	211	1	4	0
7041	Via Bissolati, 60	abitazione	NCT	211	1	5	0
7041	Via Bissolati, 60	abitazione	NCT	211	1	6	0
7041	Via Bissolati, 60	abitazione	NCT	211	1	7	0
7041	Via Bissolati, 60	abitazione a protezione sociale	NCT	211	1	8	0
7041	Via Bissolati, 60	sede associazioni	NCT	211	1	10	0
7042	Via del Sarto, 32	abitazione	NCT	180	153	24	0
7042	Via del Sarto, 34	abitazione	NCT	180	153	50	0
7042	Via del Sarto, 32	abitazione	NCT	180	153	21	0
7042	Via del Sarto, 32	abitazione	NCT	180	153	33	0
7042	Via del Sarto, 32	abitazione	NCT	180	153	35	0
7042	Via del Sarto, 32	abitazione	NCT	180	153	32	0
7042	Via del Sarto, 32	abitazione	NCT	180	153	29	0
7042	Via del Sarto, 32	abitazione	NCT	180	153	26	0
7042	Via del Sarto, 32	abitazione	NCT	180	153	23	0
7042	Via del Sarto, 34	abitazione	NCT	180	153	51	0
7042	Via del Sarto, 32	abitazione	NCT	180	153	20	0
7042	Via del Sarto, 32	abitazione	NCT	180	153	34	0
7042	Via del Sarto, 32	abitazione	NCT	180	153	31	0
7042	Via del Sarto, 32	abitazione	NCT	180	153	28	0
7042	Via del Sarto, 32	abitazione	NCT	180	153	25	0
7042	Via del Sarto, 36	abitazione	NCT	180	153	71	0
7042	Via del Sarto, 32	abitazione	NCT	180	153	22	0
7042	Via del Sarto, 32	abitazione	NCT	180	153	27	0
7042	Via del Sarto, 34	abitazione	NCT	180	153	54	0
7042	Via del Sarto, 34	abitazione	NCT	180	153	53	0
7042	Via del Sarto, 32	abitazione	NCT	180	153	19	0
7042	Via del Sarto, 32	abitazione	NCT	180	153	30	0
7042	Via del Sarto, 36	abitazione	NCT	180	153	65	0
7042	Via del Sarto, 36	abitazione	NCT	180	153	57	0
7042	Via del Sarto, 36	abitazione	NCT	180	153	63	0
7042	Via del Sarto, 36	abitazione	NCT	180	153	69	0
7042	Via del Sarto, 36	abitazione	NCT	180	153	72	0
7042	Via del Sarto, 30	abitazione	NCT	180	153	14	0
7042	Via del Sarto, 30	abitazione	NCT	180	153	11	0
7042	Via del Sarto, 30	abitazione	NCT	180	153	8	0
7042	Via del Sarto, 30	abitazione	NCT	180	153	5	0
7042	Via del Sarto, 36	abitazione	NCT	180	153	66	0
7042	Via del Sarto, 36	abitazione	NCT	180	153	70	0
7042	Via del Sarto, 36	abitazione	NCT	180	153	67	0
7042	Via del Sarto, 36	abitazione	NCT	180	153	64	0
7042	Via del Sarto, 36	abitazione	NCT	180	153	61	0
7042	Via del Sarto, 36	abitazione	NCT	180	153	58	0
7042	Via del Sarto, 36	abitazione	NCT	180	153	55	0
7042	Via del Sarto, 36	abitazione	NCT	180	153	56	0
7042	Via del Sarto, 32	abitazione	NCT	180	153	36	0
7042	Via del Sarto, 36	abitazione	NCT	180	153	59	0
7042	Via del Sarto, 36	abitazione	NCT	180	153	60	0
7042	Via del Sarto, 36	abitazione	NCT	180	153	62	0
7042	Via del Sarto, 36	abitazione	NCT	180	153	68	0
7042	Via del Sarto, 30	abitazione	NCT	180	153	17	0
7042	Via del Sarto, 30	abitazione	NCT	180	153	2	0
7042	Via del Sarto	autorimessa	NCT	180	438	7	0
7042	Via del Sarto	autorimessa	NCT	180	438	8	0
7042	Via del Sarto	autorimessa	NCT	180	438	9	0
7042	Via del Sarto	autorimessa	NCT	180	438	10	0
7042	Via del Sarto	autorimessa	NCT	180	438	16	0
7042	Via del Sarto	autorimessa	NCT	180	438	59	0
7042	Via del Sarto	autorimessa	NCT	180	438	50	0
7042	Via del Sarto	autorimessa	NCT	180	438	6	0

7042	Via del Sarto	autorimessa	NCT 180	438	45	0	
7042	Via del Sarto	autorimessa	NCT 180	438	39	0	
7042	Via del Sarto	autorimessa	NCT 180	438	42	0	
7042	Via del Sarto	autorimessa	NCT 180	438	67	0	
7042	Via del Sarto	autorimessa	NCT 180	438	40	0	
7042	Via del Sarto	autorimessa	NCT 180	438	15	0	
7042	Via del Sarto	autorimessa	NCT 180	438	49	0	
7042	Via del Sarto	autorimessa	NCT 180	438	46	0	
7042	Via del Sarto	autorimessa	NCT 180	438	24	0	
7042	Via del Sarto	autorimessa	NCT 180	438	43	0	
7042	Via del Sarto	autorimessa	NCT 180	438	41	0	
7042	Via del Sarto	autorimessa	NCT 180	438	38	0	
7042	Via del Sarto	autorimessa	NCT 180	438	61	0	
7042	Via del Sarto	autorimessa	NCT 180	438	47	0	
7042	Via del Sarto	autorimessa	NCT 180	438	63	0	
7042	Via del Sarto	autorimessa	NCT 180	438	44	0	
7042	Via del Sarto	autorimessa	NCT 180	438	17	0	
7042	Via del Sarto	autorimessa	NCT 180	438	23	0	
7042	Via del Sarto	autorimessa	NCT 180	438	32	0	
7042	Via del Sarto	autorimessa	NCT 180	438	22	0	
7042	Via del Sarto	autorimessa	NCT 180	438	21	0	
7042	Via del Sarto	autorimessa	NCT 180	438	20	0	
7042	Via del Sarto	autorimessa	NCT 180	438	19	0	
7042	Via del Sarto	autorimessa	NCT 180	438	18	0	
7042	Via del Sarto	autorimessa	NCT 180	438	27	0	
7042	Via del Sarto	autorimessa	NCT 180	438	34	0	
7042	Via del Sarto	autorimessa	NCT 180	438	36	0	
7042	Via del Sarto	autorimessa	NCT 180	438	62	0	
7042	Via del Sarto	autorimessa	NCT 180	438	64	0	
7042	Via del Sarto	autorimessa	NCT 180	438	66	0	
7042	Via del Sarto	autorimessa	NCT 180	438	68	0	
7042	Via del Sarto	autorimessa	NCT 180	438	70	0	
7042	Via del Sarto	autorimessa	NCT 180	438	5	0	
7042	Via del Sarto	autorimessa	NCT 180	438	65	0	
7042	Via del Sarto	autorimessa	NCT 180	438	30	0	
7042	Via del Sarto	autorimessa	NCT 180	438	69	0	
7042	Via del Sarto	autorimessa	NCT 180	438	71	0	
7042	Via del Sarto	autorimessa	NCT 180	438	72	0	
7042	Via del Sarto, 34	abitazione	NCT 180	153	46		
7042	Via del Sarto	autorimessa	NCT 180	438	56		
7043	Via Michelangelo, 245	abitazione	NCT 213	312		0	
7043	Via Michelangelo, 245	autorimessa	NCT 213	312		0	
7044	Via Raffaello, 212	abitazione	NCT 211	11	4	0	
7044	Via Raffaello, 212	abitazione	NCT 211	11	5	0	
7044	Via Raffaello, 212	autorimessa	NCT 211	11	2	0	
7044	Via Raffaello, 212	autorimessa	NCT 211	11	3	0	
7045	Via Giotto, 23	abitazione	NCT 237	706	9	0	
7045	Via Giotto, 23	abitazione	NCT 237	706	10	0	
7045	Via Giotto, 23	abitazione	NCT 237	706	11	0	
7045	Via Giotto, 23	abitazione	NCT 237	706	12	0	
7045	Via Giotto, 23	abitazione	NCT 237	706	13	0	
7045	Via Giotto, 23	abitazione	NCT 237	706	14	0	
7045	Via Giotto, 23	abitazione	NCT 237	706	15	0	
7045	Via Giotto, 23	abitazione	NCT 237	706	16	0	
7045	Via Giotto, 23	abitazione	NCT 237	706	17	0	
7045	Via Giotto, 23	abitazione a protezione sociale	NCT 237	706	18	0	
7045	Via Giotto, 23	abitazione	NCT 237	706	19	0	
7045	Via Giotto, 23	abitazione a protezione sociale	NCT 237	706	20	0	
7045	Via Giotto, 23	abitazione	NCT 237	706	21	0	
7045	Via Giotto, 23	abitazione	NCT 237	706	22	0	
7045	Via Giotto, 23	abitazione	NCT 237	706	23	0	
7045	Via Giotto, 23	abitazione	NCT 237	706	24	0	
7045	Via Giotto, 23	abitazione	NCT 237	706	25	0	
7045	Via Giotto, 23	abitazione	NCT 237	706	26	0	
7045	Via Giotto, 23	abitazione	NCT 237	706	27	0	
7045	Via Giotto, 23	abitazione	NCT 237	706	28	0	
7045	Via Giotto, 23	abitazione	NCT 237	706	29	0	
7045	Via Giotto, 23	abitazione	NCT 237	706	30	0	
7045	Via Giotto, 23	abitazione	NCT 237	706	31	0	
7045	Via Giotto, 23	abitazione	NCT 237	706	32	0	
7045	Via Giotto, 23	autorimessa	NCT 237	706	33	0	
7045	Via Giotto, 23	autorimessa	NCT 237	706	34	0	
7045	Via Giotto, 23	autorimessa	NCT 237	707	6	0	
7045	Via Giotto, 23	autorimessa	NCT 237	707	12	0	
7045	Via Giotto, 23	autorimessa	NCT 237	707	14	0	
7045	Via Giotto, 23	autorimessa	NCT 237	707	19	0	

7045	Via Giotto, 23	autorimessa	NCT	237	707	5	0	
7045	Via Giotto, 23	autorimessa	NCT	237	707	11	0	
7045	Via Giotto, 23	autorimessa	NCT	237	707	15	0	
7045	Via Giotto, 23	autorimessa	NCT	237	707	20	0	
7045	Via Giotto, 23	autorimessa	NCT	237	707	1	0	
7045	Via Giotto, 23	autorimessa	NCT	237	707	10	0	
7045	Via Giotto, 23	autorimessa	NCT	237	707	18	0	
7045	Via Giotto, 23	autorimessa	NCT	237	707	21	0	
7045	Via Giotto, 23	autorimessa	NCT	237	707	2	0	
7045	Via Giotto, 23	autorimessa	NCT	237	707	8	0	
7045	Via Giotto, 23	autorimessa	NCT	237	707	17	0	
7045	Via Giotto, 23	autorimessa	NCT	237	707	3	0	
7045	Via Giotto, 23	autorimessa	NCT	237	707	9	0	
7045	Via Giotto, 23	autorimessa	NCT	237	707	16	0	
7045	Via Giotto, 23	autorimessa	NCT	237	707	22	0	
7045	Via Giotto, 23	autorimessa	NCT	237	707	4	0	
7045	Via Giotto, 23	autorimessa	NCT	237	707	7	0	
7045	Via Giotto, 23	autorimessa	NCT	237	707	13	0	
7046	Via Carpaccio, 27	abitazione	NCT	237	679	12	0	
7046	Via Carpaccio, 27	autorimessa	NCT	237	679	40	0	
7046	Via Carpaccio, 27	autorimessa	NCT	237	679	41	0	
7046	Via Carpaccio, 27	autorimessa	NCT	237	679	42	0	
7046	Via Carpaccio, 27	autorimessa	NCT	237	679	43	0	
7046	Via Carpaccio, 27	autorimessa	NCT	237	679	44	0	
7046	Via Carpaccio, 27	autorimessa	NCT	237	679	59	0	
7046	Via Carpaccio, 27	autorimessa	NCT	237	679	46	0	
7046	Via Carpaccio, 27	autorimessa	NCT	237	679	38	0	
7046	Via Carpaccio, 27	autorimessa	NCT	237	679	48	0	
7046	Via Carpaccio, 27	autorimessa	NCT	237	679	49	0	
7046	Via Carpaccio, 27	autorimessa	NCT	237	679	50	0	
7046	Via Carpaccio, 27	autorimessa	NCT	237	679	51	0	
7046	Via Carpaccio, 27	autorimessa	NCT	237	679	52	0	
7046	Via Carpaccio, 27	autorimessa	NCT	237	679	53	0	
7046	Via Carpaccio, 27	abitazione	NCT	237	679	30	0	
7046	Via Carpaccio, 27	autorimessa	NCT	237	679	54	0	
7046	Via Carpaccio, 27	autorimessa	NCT	237	679	45	0	
7046	Via Carpaccio, 27	autorimessa	NCT	237	679	55	0	
7046	Via Carpaccio, 27	autorimessa	NCT	237	679	56	0	
7046	Via Carpaccio, 27	autorimessa	NCT	237	679	57	0	
7046	Via Carpaccio, 27	autorimessa	NCT	237	679	58	0	
7046	Via Carpaccio, 27	autorimessa	NCT	237	679	47	0	
7046	Via Carpaccio, 27	abitazione	NCT	237	679	28	0	
7046	Via Carpaccio, 27	abitazione	NCT	237	679	21	0	
7046	Via Carpaccio, 27	abitazione	NCT	237	679	23	0	
7046	Via Carpaccio, 27	abitazione	NCT	237	679	19	0	
7046	Via Carpaccio, 27	abitazione	NCT	237	679	18	0	
7046	Via Carpaccio, 27	abitazione	NCT	237	679	17	0	
7046	Via Carpaccio, 27	abitazione	NCT	237	679	16	0	
7046	Via Carpaccio, 27	abitazione	NCT	237	679	15	0	
7046	Via Carpaccio, 27	abitazione	NCT	237	679	14	0	
7046	Via Carpaccio, 27	abitazione	NCT	237	679	13	0	
7046	Via Carpaccio, 27	abitazione	NCT	237	679	20	0	
7046	Via Carpaccio, 27	abitazione	NCT	237	679	24	0	
7046	Via Carpaccio, 27	abitazione	NCT	237	679	25	0	
7046	Via Carpaccio, 27	abitazione	NCT	237	679	26	0	
7046	Via Carpaccio, 27	abitazione	NCT	237	679	27	0	
7046	Via Carpaccio, 27	autorimessa	NCT	237	679	37	0	
7046	Via Carpaccio, 27	abitazione	NCT	237	679	29	0	
7046	Via Carpaccio, 27	abitazione	NCT	237	679	22	0	
7046	Via Carpaccio, 27	abitazione	NCT	237	679	31	0	
7046	Via Carpaccio, 27	abitazione	NCT	237	679	32	0	
7046	Via Carpaccio, 27	abitazione	NCT	237	679	33	0	
7046	Via Carpaccio, 27	abitazione	NCT	237	679	34	0	
7046	Via Carpaccio, 27	abitazione	NCT	237	679	35	0	
7046	Via Carpaccio, 27	autorimessa	NCT	237	679	36	0	
7046	Via Carpaccio, 27	autorimessa	NCT	237	679	39	0	
7047	Via Cimabue, 18 (torre S.Polo)	centro diurno per anziani e sala riunioni	NCT	217	2	236	0	
7047	via Cimabue, 18 (torre S.Polo)	abitazione	NCT	217	2	22	0	
7047	via Cimabue, 18 (torre S.Polo)	abitazione	NCT	217	2	21	0	
7047	via Cimabue, 18 (torre S.Polo)	abitazione	NCT	217	2	20	0	
7047	via Cimabue, 18 (torre S.Polo)	abitazione	NCT	217	2	17	0	
7047	via Cimabue, 18 (torre S.Polo)	abitazione	NCT	217	2	24	0	
7047	via Cimabue, 18 (torre S.Polo)	abitazione	NCT	217	2	16	0	
7047	via Cimabue, 18 (torre S.Polo)	abitazione	NCT	217	2	15	0	
7047	via Cimabue, 18 (torre S.Polo)	centro di aggregazione giovanile	NCT	217	2	237	0	













7050	via Bramante, 238	abitazione	NCT	186	133	27	0	
7050	via Bramante, 238	abitazione	NCT	186	133	28	0	
7050	via Bramante, 238	autorimessa	NCT	186	133	29	0	
7050	via Bramante, 238	autorimessa	NCT	186	133	30	0	
7050	via Bramante, 238	autorimessa	NCT	186	133	31	0	
7050	via Bramante, 238	autorimessa	NCT	186	133	32	0	
7050	via Bramante, 236	abitazione	NCT	186	133	33	0	
7050	via Bramante, 236	abitazione	NCT	186	133	34	0	
7050	via Bramante, 236	abitazione	NCT	186	133	35	0	
7050	via Bramante, 236	abitazione	NCT	186	133	36	0	
7050	via Bramante, 236	autorimessa	NCT	186	133	37	0	
7050	via Bramante, 236	autorimessa	NCT	186	133	38	0	
7050	via Bramante, 236	autorimessa	NCT	186	133	39	0	
7050	via Bramante, 236	autorimessa	NCT	186	133	40	0	
7051	Via delle Bettole, 101	sede di associazioni	NCT	270	9	6	0	
7053	Via Buffalora, 83	abitazione	NCT	273	12	3		
7053	Via Buffalora, 83	ambulatorio medico	NCT	273	12	2		
7053	Via Buffalora, 83	sala civica	NCT	273	12	1		
7054	Q.re Leonessa, 21	sede di associazioni	NCT	207	1	1	0	
7055	via Antonio Allegri 13	uffici e studi privati	NCT	185	203	2	0	
7059	Via Della Maggia, 3	ostello	NCT	210	33	1		
7059	Via Della Maggia, 3	immobile inutilizzato	NCT	210	33	2		
7059	Via Della Maggia, 3	cabina elettrica e centrale termica	NCT	210	33	4		
7059	Via Della Maggia, 3	cabina elettrica	NCT	210	33	5		
7060	Via Raffaello	aree di circolazione-parcheggi				0	211	11 parte
7062	Via Dario Morelli	area verde				0	209	234
7063	Via Giotto	aree di circolazione-parcheggi				0	237	26 parte - 310 parte
7064	Via Giotto	aree di circolazione-parcheggi				0	236/237	242p.-245-246p./1052p.-151p.
7065	Via Giorgione	aree di circolazione-parcheggi				0	237	243-239-244p.-245p.
7066	Via Giotto	aree di circolazione-parcheggi				0	236	667p.- 662 - 659p.-663p.
7068	Via della Maggia	Area sterrata utilizzata a parcheggio per il campo da rugby		236	586	0	236	614-609-641-643-649-650-652-653p.-Acque
7069	Via Maggia - Via Giotto	aree di circolazione-parcheggi				0	236	619 parte
7070	via Robusti	aree di circolazione-parcheggi				0	215	86 parte
7071	via Botticelli	aree di circolazione-parcheggi	NCT	180	10	71		
7072	Via Botticelli - Via Cellini	aree di circolazione-parcheggi				0	180	420 parte
7073	Via Botticelli	aree di circolazione-parcheggi				0	180	420 parte - 437
7074	via Brunelleschi	aree di circolazione-parcheggi				0	180	171p.-420p.
7075	via Repubblica Argentina	aree di circolazione-parcheggi				0	175	521
7076	Viale Duca degli Abruzzi	aree di circolazione-parcheggi				0	208	207p.-208p.
7077	via Raffaello	aree di circolazione-parcheggi				0	211	11 parte
7078	Via Violante	aree di circolazione-parcheggi				0	240	3 parte - 126 - 375 - acque
7079	Via Borgosatollo	area attrezzata per spettacoli		209	218	0	209	218
7080	Via Maggi - Via del Brasile	area verde				0	174	329 parte
7081	Via Maggi	area verde				0	174	328 - strade
7082	via Repubblica Argentina - via Ioli	area verde				0	175	6 parte
7083	via Cremona - Via F.lli Rosselli	area verde				0	175	142
7084	Via Cremona - Q.re Leonessa	area verde				0	175	133
7085	Via Cremona - Q.re Leonessa	area verde				0	175	141
7086	Via Cremona - Q.re Leonessa	area verde				0	175	253
7087	Via Spalato	area verde				0	175	strade
7089	Via Bissolati	area verde				0	211	22p.- strade
7090	Via Bissolati	area verde				0	211	22 parte
7091	Via Michelangelo	area verde				0	213/237	25-305-306p.-322p.-324-357p.- Strade / 720-721p.-971p.-973p.-acque
7092	Via Raffaello	area verde				0	211/213/237	84p.-613p./18p.-47p.-297p.-298p./171p.-181p.
7093	via Tiziano	area verde				0	211	705p.- 608p.-610p.
7094	via Raffaello	area verde				0	211	11 parte

7095	Via Tiziano - Via Giotto	area verde				0	211/2 36	12p.-17p.- 220p.-605p.- Acque- Strade/619p.- Acque
7097	Via della Maggia	area verde				0	236	640p.-642p.- 615p.-644p.- 133-134p.-135- 136-strade
7099	Via Giotto - Via della Maggia	area verde				0	236/2 37	246p./151p.- 308-309- 1052p.-310p.
7100	Via Giotto	area verde				0	237	310p.-971p.
7101	Via Giotto	area verde				0	237	971 parte
7106	Via Michelangelo	area verde				0	213/2 37	65p.-365p.- 357p.-55p.- 301p./ 235p.- 971p.
7107	via Raffaello	area verde				0	211/2 13/23 7	613p.- 705p./45p.-- 18p.- 41p./168p.- 115p.-661p.- 24p.-2-660p.- 967p.-970- 971p.
7108	Via Raffaello	area verde				0	213/2 37	45p./4p.-168p.
7109	Via Raffaello	area verde				0	237	270 parte - 273 parte
7110	Via Tiziano	area verde				0	211/2 36	705p./10p.- 667p.
7111	Via Mantice	area verde				0	172	134
7113	Via Maggia - Via Giotto	area verde				0	236	761p.-665p.- 660p.-580p.- 632p.
7114	Via Robusti	area verde				0	214/2 15/21 6	48p./102p.- 50p.-90p.-86p.- 37p./242p.- 35p.-275p.- 264p.
7115	Via Don Milani	area verde				0	274	155
7117	Villaggio Buffalora - Via 3a	area verde				0	273	311
7118	Via Ardeatine - Via Pertini	area verde				0	233	314-301-303- 313
7119	via Botticelli	area verde				0	180	420 parte
7120	Via Botticelli	area verde				0	180	420 parte
7121	via Cellini	area verde				0	180	420 parte
7122	via Cellini	area verde				0	180	420 parte
7123	via Cellini	area verde				0	180	420 parte
7124	Via Cellini - Via Mantegna	area verde				0	180	420 parte
7125	Via Veronese - Via Mantegna	area verde				0	180	420 parte
7126	via Mantegna-via Cellini-via del Sarto	area verde				0	180	420 parte
7127	Via Mantegna - Via del Sarto	area verde				0	180	420 parte
7128	Via Brunelleschi - Via Cellini - Via del Sarto	area verde				0	180	420 parte
7129	Via Brunelleschi - Via del Sarto	area verde				0	180	420 parte
7130	via Cellini	area verde				0	180	420 parte
7131	Via della Volta	area verde					208	212-214-216
7132	Via Cremona - Via Bianchi	area verde				0	173	20
7133	Via Sabbioneta	area verde				0	238/2 40	115p.-117- 475p.-476-478- 480- Acque/420p.- 471-Strade
7134	Via S. Polo	Terreno					212	35
7134	Via S. Polo	Terreno					212	36
7134	Via S. Polo	Terreno					212	37
7134	Via S. Polo	Terreno					212	38
7134	Via S. Polo	Terreno					212	39
7134	Via S. Polo	Terreno					212	40
7134	Via S. Polo	Terreno					212	47
7134	Via S. Polo	Terreno					212	81
7134	Via S. Polo	Terreno					212	79
7134	Via S. Polo	Terreno					212	77
7134	Via S. Polo	Terreno					212	75
7135	Via Michelangelo	area verde					213	1-300p.-361p.- 363p.

7136	Via Tiziano	area verde					211	218-219p.- 599p.-609p.	
7138	Via Monsignor Fossati - Via Ducos - Via Francesco Lonati	terreno					183	3-4-17-173p.- acque	
7140	Via delle Bettole - Via Serenissima	area verde					270	4-5-6-55-56- 57-60-74	
7141	Via Gussago	terreno					185	2-3-21	
7142	Via Gatti	area verde					185	220p.-231p.- 235--237p.- Acque	
7143	Via delle Bettole	terreno					269	15-85-87-140	
7144	Via Raffaello	terreno					211	720	
7145	Via Monsignor Manziana	terreno					239	206	
7146	Via Buffalora	terreno					223	57	
7148	Via Bissolati	terreno			0		211	726	
7151	Via della Maggia	terreno					236	688-690-692	
7152	Via della Maggia	terreno					236/2 37	637-639/872- 874p.	
7153	Via del Carso	terreno					209	42p.-122p.- 229p.	
7154	via Buffalora	aree di circolazione-parcheggi					273	349	
7155	Via Dalla Chiesa	terreno					238	94p.-98p.-99 p.-100	
7156	Via Dalla Chiesa	terreno					238	527p.-498	
7157	Via Revere - Via Sabbioneta	terreno					238	115p.- 475p.	
7159	via Foro Boario - via Ferri	terreno			0		180	strade	
7160	via Ferri - via Romiglia	terreno			0		180	8 - 27 - 28	
7161	Via Bissolati - Via della Maggia	terreno			0		210	166	
7162	Via della Maggia	terreno			0		236	45-175-188-88- 206-207-208	
7163	Via Alberti	terreno			0		218	106	
7164	Via Alberti	terreno			0		218	60	
7165	Via della Maggia	terreno			0		236	645	
7166	Viale Duca degli Abruzzi	terreno			0		208	41	
7167	Via S. Polo	area verde			0		237	40 parte	
7168	Via Cerca	terreno			0		218	32	
7169	Via Cellini	terreno			0		180	420 parte	
7170	Via Cellini	terreno			0		180	420 parte	
7171	Via Cellini	terreno			0		180	420 parte	
7172	Via Cellini	terreno			0		180	420 parte	
7173	Via Donatello	terreno			0		182	10 parte	
7174	Via Fiorentini - Via Dalla Chiesa	area verde			0		238	527 parte	
7175	Via Botticelli - Via Cellini	terreno			0		180	420 parte	
7176	via Cellini-via Brunelleschi	area verde			0		180	171 parte - 420 parte	
7179	via Buffalora	terreno			0		272	51	
7181	Via Sabbioneta	monumento			0				
7182	Viale Duca Degli Abruzzi	cimitero			0		208	B-C-207p.-70- 71-72-208p.- 209-210-211- 93-213-215- 217-218-219- 220	
7183	Via Campazzo	cimitero	NCT	275	B		0	275	A-B-88-183- 185-187
7184	Via Gussago	cimitero					0	185	A-4-27-234
7185	Via Fiorentini	cimitero					0	218	52-55-57-77- 79
7185	Via Fiorentini	cimitero	NCT	218	A				
7186	Via Carlo Alberto Dalla Chiesa	area concessa in diritto di superficie					0	238	451p.-452p.- 453p.-460-461- 462-463-464- 465-466-467p.
7187	Via Sabbioneta	area concessa in diritto di superficie					0	238	444-445-447p.- 448-449-450
7189	Via Brunelleschi	area concessa in diritto di superficie					0	180	173 parte
7190	Via Brunelleschi	area concessa in diritto di superficie					0	180	124 parte
7191	via del Sarto	area concessa in diritto di superficie					0	180	123 p.- 342 - 347
7193	Via Cellini	area concessa in diritto di superficie					0	180	73p.-286-305
7194	Via Cellini	area concessa in diritto di superficie					0	180	74p.-308-315- 316-323

7198	Via Veronese	area concessa in diritto di superficie				0	180	113 parte
7199	Via del Sarto	area concessa in diritto di superficie				0	180	153 parte
7201	Via Tiziano	area concessa in diritto di superficie				0	211	40
7202	Via Tiziano	area concessa in diritto di superficie				0	211	62 parte
7203	via Tiziano	area concessa in diritto di superficie				0	211	63 parte
7204	Via Tiziano	area concessa in diritto di superficie				0	236	243p.-238p.
7205	Via Tiziano	area concessa in diritto di superficie				0	236	239p.
7206	Via Tiziano	area concessa in diritto di superficie				0	211	68p.-678-680-681-682
7207	Via Tiziano	area concessa in diritto di superficie				0	211	30-174p.-163-164-165-166-167-168p.-172-173-175-176-177-178-179-183-184-185p.-195p.
7208	Via Tiziano	area concessa in diritto di superficie				0	211	125p.-103p.-162p.-108p.-115-118p.-121-140-143p.-146-158p.-161
7209	Via Raffaello	area concessa in diritto di superficie				0	211	83p.-412p.-419p.
7210	Via Raffaello	area concessa in diritto di superficie				0	213	27p.-170-175
7211	Via Raffaello	area concessa in diritto di superficie				0	213	30p.-181-182-188-355-356p.
7212	Via Raffaello	area concessa in diritto di superficie				0	237	164p.-381p.-382p.
7213	Via Raffaello	area concessa in diritto di superficie				0	237	173p.-280
7214	Via Raffaello	area concessa in diritto di superficie				0	237	452p.-124p.-455-467
7218	Via Michelangelo	area concessa in diritto di superficie				0	237	231 parte
7219	Via Michelangelo	area concessa in diritto di superficie				0	213	32 parte
7221	Via Cimabue	area concessa in diritto di superficie				0	217	163 parte
7222	Via Cimabue	area concessa in diritto di superficie				0	215	13 parte
7223	Via Cimabue	area concessa in diritto di superficie				0	215	12 parte
7224	Via Bramante	area concessa in diritto di superficie				0	184	59p.-72p.-73p.
7225	Via Bramante	area concessa in diritto di superficie				0	184	74p.-162p.-129p.
7227	Via Cimabue	area concessa in diritto di superficie				0	216	86 parte
7229	via Bramante	area concessa in diritto di superficie				0	186	131
7230	via Robusti	area concessa in diritto di superficie				0	214	84-83-82-79-77-76-75-72-68p.
7231	Via Bramante	area concessa in diritto di superficie				0	186	130 p.- 219 p.-220 p.
7233	Via Robusti	area concessa in diritto di superficie				0	215	54 parte
7234	Via Cimabue	area concessa in diritto di superficie				0	215	62 parte
7235	Via Robusti	area concessa in diritto di superficie				0	215	45 parte
7236	Via Bramante	area concessa in diritto di superficie				0	184	55p.-79p.
7237	via Bramante	area concessa in diritto di superficie				0	184	58p.-76p.
7238	Via Bramante	area concessa in diritto di superficie				0	184	54p.-80p.-81p.
7239	Via Robusti	area concessa in diritto di superficie				0	215	61 parte

7240	Via Robusti	area concessa in diritto di superficie				0	215	58 parte
7241	Via Palladio	area concessa in diritto di superficie				0	186	188p.- 189p.-190p.
7242	Via Bramante	area concessa in diritto di superficie				0	185	51p.-53p.-55p.-61-62p.-63p.
7243	Via Bramante	area concessa in diritto di superficie				0	186	6 parte
7244	Via Palladio	area concessa in diritto di superficie				0	186	191-198p.-199p.-202p.
7245	Via Robusti	area concessa in diritto di superficie				0	215	36 parte
7246	Via del Verrocchio	area concessa in diritto di superficie				0	186	271p.-298p.-301p.-302 p.
7247	Via Allegri	area concessa in diritto di superficie				0	188	21 parte
7248	Via del Verrocchio	area concessa in diritto di superficie				0	186	259p.-256p.239p.-246p.-258p.-248p.-241p.
7249	Via Del Verrocchio	area concessa in diritto di superficie				0	186	297 parte
7250	Via del Verrocchio	area concessa in diritto di superficie				0	186	275p. - 305p.
7251	Via del Verrocchio	area concessa in diritto di superficie				0	188	40p.-106p.-107p.
7252	Via del Verrocchio	area concessa in diritto di superficie				0	188	124p.-125p.-126p.-127p.
7253	Via del Verrocchio	area concessa in diritto di superficie				0	186	272 parte - 273 parte
7254	Via del Verrocchio	area concessa in diritto di superficie				0	186	250-235p.-242p.-254p.-268-274p.
7255	Via Allegri	area concessa in diritto di superficie				0	188	68 parte
7256	Via del Verrocchio	area concessa in diritto di superficie				0	186	304 parte
7257	Via Allegri	area concessa in diritto di superficie				0	188	66 parte
7258	Via Allegri	area concessa in diritto di superficie				0	188	67 parte
7260	Via Modigliani	area concessa in diritto di superficie				0	184/185	104p/84p-97p
7261	Via Modigliani	area concessa in diritto di superficie				0	184-185	101-102 p./87 p.-100 p.
7262	Via Modigliani	area concessa in diritto di superficie				0	184-185	102 p./87 p.-100 p.-91
7263	Via Masaccio	area concessa in diritto di superficie				0	185	95 parte
7264	Via Modigliani	area concessa in diritto di superficie				0	184-185	97p.-102 p./100 p.-87 p.
7266	Via Modigliani	area concessa in diritto di superficie				0	184	95p.- 99 p.
7267	via Modigliani	area concessa in diritto di superficie				0	184-185	96-102 p./100 p.-87 p.
7268	Via Modigliani	area concessa in diritto di superficie				0	184	86p.-88p.
7270	Via Modigliani	area concessa in diritto di superficie				0	184	92p.-88p.
7271	Via Modigliani	area concessa in diritto di superficie				0	185	92 parte
7272	Via Modigliani	area concessa in diritto di superficie				0	184	94p.-91p.
7273	Via Modigliani	area concessa in diritto di superficie				0	184/185	98p.-102p./87p.-100p.
7276	Via Modigliani	area concessa in diritto di superficie				0	184	93p.-91p.
7278	Via Bramante	area concessa in diritto di superficie				0	184	119p.
7279	via Bramante	area concessa in diritto di superficie				0	185-186	126p./309p.-311p.-323p.
7280	Via Allegri	area concessa in diritto di superficie				0	188	113 parte
7281	via del Verrocchio	area concessa in diritto di superficie				0	186	264p.-276p.-281p.



7283	Via del Verrocchio	area concessa in diritto di superficie				0	188	36p.-120p.-121p.
7284	Via del Verrocchio	area concessa in diritto di superficie				0	185	135 parte
7285	Via del Verrocchio	area concessa in diritto di superficie				0	186	325 parte
7286	Via del Verrocchio	area concessa in diritto di superficie				0	186	326 parte
7287	Via del Verrocchio	area concessa in diritto di superficie				0	185	153 parte
7288	Via Modigliani	area concessa in diritto di superficie				0	184	100p.-105p.-99p.
7289	Via Bramante	area concessa in diritto di superficie				0	184	115p.-116p.
7290	Via Bramante - Via Masaccio	area concessa in diritto di superficie				0	185	105-106
7292	Via Della Strada Antica Mantovana	area concessa in diritto di superficie				0	183	63p.-68p.
7293	Via Della Strada Antica Mantovana	area concessa in diritto di superficie				0	183	81p.- 82p.
7295	Via Della Strada Antica Mantovana	area concessa in diritto di superficie				0	183	72 parte
7296	via del Sarto	area concessa in diritto di superficie				0	180	417 parte
7297	Via del Sarto	area concessa in diritto di superficie				0	180	418
7298	Via della Strada Antica Mantovana	area concessa in diritto di superficie				0	183	66 parte
7300	Via della Seriola Vescovada	area concessa in diritto di superficie a				0	275	120-121p.-122
7301	Via della strada antica mantovana	area concessa in diritto di superficie				0	183	83p.-85p.
7302	Via della strada antica mantovana	area concessa in diritto di superficie				0	183	86 parte
7303	Via della Strada Antica Mantovana	area concessa in diritto di superficie				0	183	79 parte
7304	Via Della Seriola Vescovada	area concessa in diritto di superficie				0	275	114-116p.-118-119-121p.-123
7305	Via della Seriola Vescovada	area concessa in diritto di superficie				0	275	115-117-116p.
7306	Via Palladio	area concessa in diritto di superficie				0	186	357p.-360p.
7307	Via Fiorentini	area concessa in diritto di superficie				0	238	50-420-(421)-423-424-(427)-(428)-520
7308	Via Ducos	area concessa in diritto di superficie				0	183	113
7309	Via del Sarto	area concessa in diritto di superficie				0	180	126-431
7310	piano di zona A/17	area concessa in diritto di superficie				0	183/185	130/223-226
7311	Via Cimabue	area concessa in diritto di superficie				0	215	103-111
7312	via Leonida Bissolati	area concessa in diritto di superficie				0	210	156
7313	Via Casotti	aree di circolazione-parcheggi				0	263	398
7315	via Andrea Palladio	area concessa in diritto di superficie				0	186	174 parte
7316	Via della Maggia - Via S.Polo - Via Cadizzoni - Via Massimini	area verde				0	237	864-866-868-870-874p.-876-977-978-979-982-983-985-988-991-997-999-1001-1003-1011-1016-1018-1019-1020-1021-1025-169p.-10p.-167-177p.169p.-10p.-167-177p.-162p.-171p.-175p.-Acque
7317	Via Marziale Ducos - Via della strada antica mantovana	area verde				0	183	864-866-868-870-874p.-876-977-978-979-982-983-985-988-991-997-999-1001-1003-1011-1016-1018-1019-1020-1021-1025-169p.-10p.-167-177p.169p.-10p.-167-177p.-162p.-171p.-175p.-Acque

7318	Via della strada antica mantovana	area verde				0	183	177p.-64-65-69-70p.-75p.-76-77p.-78-96-129p.
7319	Via S.Polo - Via Gian Battista Tiepolo - Via Donatello	area verde				0	182	10 p. - 19 p. - strade
7320	Via Tiepolo - Via Bramante - Via Donatello	area verde				0	182/183/184/186	10p.-70p.-Acque/22p.-23-Acque/18-41-114p.-118-126p.-154p.-Acque/114p.-137p.-138-139-143p.-145p.-386p.-Acque
7321	Via Donatello - Via Bertoli	area verde				0	184	126 parte
7322	Via Masaccio - Via Del Verrocchio - Via Palladio - Via Bramante	area verde				0	185/186	115-154-165-167-108/181-40-111-171-ID0-310-322-339-341-356-364-168-386-388
7323	Via Allegri - Via Del Verrocchio	area verde				0	185/186/188	73-179p.-194p.-198p./341p./60-77p.-169p.
7324	Via Donatello - Via Bertoli	area verde				0	186	22 p. - 114 p.
7325	Via Gatti	immobili concessi in diritto di superficie	NCT	185	229	0	185	229
7326	Via Bertoli - Via Palladio	terreno				0	186	42
7327	Via Bertoli - Via Palladio - Via Bramante	area verde				0	186	39-61p.-101p.-143p.-385p.
7328	Via Del Verrocchio	area verde				0	185/186	45p.-67-68-139p.-141-158p.-175-178/225-312-314-320-322p.329p.-339p.
7329	Via Del Verrocchio	area verde				0	186	339p.-1p.-227-341p.
7331	Via Palladio	area verde				0	186	1 parte
7332	Via Bertoli - Via Palladio - Via Cimabue - Via Robusti	area verde				0	215/186	1-2-102p.-110p.-104-83-86p./1p.-205-388p.-acque-strade
7333	via Castelfoffredo	terreno				0	240	98
7334	Via Boves	aree di circolazione-parcheggi				0	207	438 - 339 parte
7335	Via Signorini, 10	impianti sportivi (Centro tennis)	NCT	207	430	0		
7336	Via Boves - Via della Volta - Via Signorini - via della Palazzina	area verde				0	207	23-397-427-428-429-431-432-433-434-436-437-440-442-443-444p.
7337	Via Jacopo Gussago	terreno				0	185	32-225p.
7338	Via Cremona	aree di circolazione-parcheggi	NCT	174	246	505		
7339	Via Cremona	aree di circolazione-parcheggi				0	172	251p.- 137
7340	Via del Lapidario - Via Casotti	area verde				0	263	397
7341	Via Gatti - Via Zammarchi	terreno				0	188	4-5-12-19p.
7342	Via Gatti - Via Zammarchi	terreno				0	188	13 parte
7343	Via Allegri - Via del Verrocchio	terreno				0	188	341 parte
7344	Via Fiorentini	terreno				0	190	138-140-113-115-116-82p.-83p.-85p.-145p.-147-123-124-141p.-143-144-126-148-118-119-151
7347	Via Gatti	area verde				0	190	81p.-83p.-88p.

7348	Via S.Polo - Via Bertoli	terreno				0	214	6-7-8-103-105-114-116-121-124
7349	Via Robusti - Via Lippi	area verde				0	214/2 15/21 6	47-48p.-55-56-61-70-71-86p.-91-93-96-97 / 90p.-Acque / 3p.-18p.-19
7350	Via Tiepolo - Via Francesco Lonati	area verde				0	182/1 83/18 4	102p.-111p.-112-Acque/22p.-133p.-134p.-139p.-156p.-159p.-162p.-166-Acque/154p.-156n.-159n.
7351	Villaggio Buffalora: Traversa XIV - Via della Seriola Vescovada	area verde				0	273-274-275	355-353-316p.-300p./187-190-191-192-193/130p.-94p.-92p.
7352	Via Magnolini	terreno				0	243	165
7352	Via Magnolini	terreno					243	166
7352	Via Magnolini	terreno					243	171
7352	Via Magnolini	terreno					243	168
7354	via Casotte	immobili concessi in diritto di superficie	NCT	183	5	2		
7354	Via Ducos	immobili concessi in diritto di superficie	NCT	183	5	1		
7355	Via Merisi - Via Fiorentini	area verde				0	217	230-232-188-190-189-191-84-118
7356	Via Merisi	terreno				0	217	178-179-180-181-182-183-223-225-226-227-233-235-3-4-250-252-253-255-257-260-262-264-267-269-274-277
7357	Via Cerca - Via Serenissima	terreno				0	242	
7358	Via Buffalora	area concessa in diritto di superficie				0	223	56
7359	Terreno	terreno				0	223	32-69-71
7360	Via Monsignor Carlo Manziana - Via Cerca - Via Malga Bala	terreno				0	220	23-26-27-28-29-30p.-31-86p.-36-38-41-24p.-136-138-109-110-112-146p.-149p.-151p.
7361	Via Alberti - Via Cerca	terreno				0	219	9-101p.-102p.-106-110-111-124-126-128-221p.-222-223-245p.-246-247
7362	Viale Duca degli Abruzzi	area verde				0	176	145-149
7363	Via Ducos - Via dei Sanmicheli - Via Monsignor Fossati	area verde				0	182/1 83	99p.-102p.-91p.-90p.-92p.-Acque/173p.-175p.-121-140p.-Acque
7367	Via Robusti - Via Cimabue	area verde				0	215/2 16	86p.-110p.-74p.-6p.-strade-acque/275p.-121
7368	Via Serenissima - Via Chiappa	terreno				0	242	265-266-268
7369	Via Carpaccio	aree di circolazione-parcheggi				0	237	212-329-337-1041
7370	Via Alberti	terreno				0	218	41
7371	Via Robusti	area concessa in diritto di superficie				0	216	81 parte

7372	Via Fiorentini	area concessa in diritto di superficie				0	190	114-121-122-127
7373	Via Monsignor Carlo Manziana, 15	impianti sportivi	NCT	220	13	2		
7374	Via Chiappa - Via Serenissima	Terreno				0	223	52
7375	Via Magnolini	terreno				0	243	150
7375	Via Magnolini	terreno					243	161
7375	Via Magnolini	terreno					243	162
7375	Via Magnolini	terreno					243	163
7375	Via Magnolini	terreno					243	164
7377	Via Tiziano, 40	abitazione	NCT	236	238	2		
7377	Via Tiziano, 52	abitazione	NCT	236	238	8		
7377	Via Tiziano	autorimessa	NCT	236	238	16		
7377	Via Tiziano	autorimessa	NCT	236	238	14		
7378	Via Robusti, 50	abitazione	NCT	216	81	21		
7378	Via Robusti, 58	abitazione	NCT	216	81	25		
7378	Via Robusti, 78	abitazione	NCT	216	81	35		
7378	Via Robusti	autorimessa	NCT	216	81	2		
7378	Via Robusti	autorimessa	NCT	216	81	9		
7378	Via Robusti	autorimessa	NCT	216	81	10		
7379	Via Cimabue	terreno				0	215	102p.-106-107p.
7380	Via della Volta	area verde				0	235	101-253-278
7381	Piazzetta Avis, 1	area concessa in diritto di superficie				0	235	285
7382	Via Lamarmora	aree di circolazione-parcheggi				0	207	446
7383	Corso Luigi Bazoli, 55	abitazione	NCT	219	180	151	219	137p.-147p.
7383	Corso Luigi Bazoli, 43	abitazione	NCT	219	180	188		
7383	Corso Luigi Bazoli, 55	abitazione	NCT	219	180	150		
7383	Corso Luigi Bazoli, 51	abitazione	NCT	219	180	149		
7383	Corso Luigi Bazoli, 51	abitazione	NCT	219	180	148		
7383	Corso Luigi Bazoli, 47	abitazione	NCT	219	180	147		
7383	Corso Luigi Bazoli, 47	abitazione	NCT	219	180	146		
7383	Corso Luigi Bazoli, 43	abitazione	NCT	219	180	145		
7383	Corso Luigi Bazoli, 55	abitazione	NCT	219	180	112		
7383	Corso Luigi Bazoli, 55	abitazione	NCT	219	180	111		
7383	Corso Luigi Bazoli, 43	abitazione	NCT	219	180	64		
7383	Corso Luigi Bazoli, 51	abitazione	NCT	219	180	109		
7383	Corso Luigi Bazoli, 43	abitazione	NCT	219	180	189		
7383	Corso Luigi Bazoli, 47	abitazione	NCT	219	180	107		
7383	Corso Luigi Bazoli, 43	abitazione	NCT	219	180	106		
7383	Corso Luigi Bazoli, 55	abitazione	NCT	219	180	70		
7383	Corso Luigi Bazoli, 55	abitazione	NCT	219	180	69		
7383	Corso Luigi Bazoli, 51	abitazione	NCT	219	180	68		
7383	Corso Luigi Bazoli, 51	abitazione	NCT	219	180	67		
7383	Corso Luigi Bazoli, 47	abitazione	NCT	219	180	66		
7383	Corso Luigi Bazoli, 47	abitazione	NCT	219	180	65		
7383	Corso Luigi Bazoli, 47	abitazione	NCT	219	180	190		
7383	Corso Luigi Bazoli, 47	abitazione	NCT	219	180	108		
7383	Corso Luigi Bazoli, 51	abitazione	NCT	219	180	110		
7383	Corso Luigi Bazoli, 47	abitazione	NCT	219	180	191		
7383	Corso Luigi Bazoli, 51	abitazione	NCT	219	180	192		
7383	Corso Luigi Bazoli, 51	abitazione	NCT	219	180	193		
7383	Corso Luigi Bazoli, 55	abitazione	NCT	219	180	194		
7383	Corso Luigi Bazoli, 55	abitazione	NCT	219	180	195		
7383	Corso Luigi Bazoli, 43	abitazione	NCT	219	180	200		
7383	Corso Luigi Bazoli, 43	abitazione	NCT	219	180	201		
7383	Corso Luigi Bazoli, 47	abitazione	NCT	219	180	202		
7383	Corso Luigi Bazoli, 47	abitazione	NCT	219	180	203		
7383	Corso Luigi Bazoli, 51	abitazione	NCT	219	180	204		
7383	Corso Luigi Bazoli, 51	abitazione	NCT	219	180	205		
7383	Corso Luigi Bazoli, 55	abitazione	NCT	219	180	206		
7383	Corso Luigi Bazoli, 55	abitazione	NCT	219	180	207		
7383	Corso Luigi Bazoli, 43	abitazione	NCT	219	180	208		
7383	Corso Luigi Bazoli, 43	abitazione	NCT	219	180	209		
7383	Corso Luigi Bazoli, 47	abitazione	NCT	219	180	210		
7383	Corso Luigi Bazoli, 47	abitazione	NCT	219	180	211		
7383	Corso Luigi Bazoli, 51	abitazione	NCT	219	180	212		
7383	Corso Luigi Bazoli, 51	abitazione	NCT	219	180	213		
7383	Corso Luigi Bazoli, 55	abitazione	NCT	219	180	214		
7383	Corso Luigi Bazoli, 55	abitazione	NCT	219	180	215		
7383	Via Aldrighi, 6	posti auto	NCT	219	180	446		
7383	Via Aldrighi, 6	posti auto	NCT	219	180	447		
7383	Via Aldrighi, 6	posti auto	NCT	219	180	448		
7383	Via Aldrighi, 6	posti auto	NCT	219	180	449		
7383	Via Aldrighi, 6	posti auto	NCT	219	180	450		
7383	Via Aldrighi, 6	posti auto	NCT	219	180	451		

7383	Via Aldrichi, 6	posti auto	NCT	219	180	452		
7383	Via Aldrichi, 6	posti auto	NCT	219	180	453		
7383	Via Aldrichi, 6	posti auto	NCT	219	180	454		
7383	Via Aldrichi, 6	posti auto	NCT	219	180	455		
7383	Via Aldrichi, 6	posti auto	NCT	219	180	456		
7383	Via Aldrichi, 6	posti auto	NCT	219	180	457		
7383	Via Aldrichi, 6	posti auto	NCT	219	180	458		
7383	Via Aldrichi, 6	posti auto	NCT	219	180	459		
7383	Via Aldrichi, 6	posti auto	NCT	219	180	460		
7383	Via Aldrichi, 6	posti auto	NCT	219	180	461		
7383	Via Aldrichi, 6	posti auto	NCT	219	180	462		
7383	Via Aldrichi, 6	posti auto	NCT	219	180	463		
7383	Via Aldrichi, 6	posti auto	NCT	219	180	464		
7383	Via Aldrichi, 6	posti auto	NCT	219	180	465		
7383	Via Aldrichi, 6	posti auto	NCT	219	180	466		
7383	Via Aldrichi, 6	posti auto	NCT	219	180	467		
7383	Via Aldrichi, 6	posti auto	NCT	219	180	468		
7383	Via Aldrichi, 6	posti auto	NCT	219	180	469		
7383	Via Aldrichi, 6	posti auto	NCT	219	180	470		
7383	Via Aldrichi, 6	posti auto	NCT	219	180	471		
7383	Via Aldrichi, 6	posti auto	NCT	219	180	472		
7383	Via Aldrichi, 6	posti auto	NCT	219	180	473		
7383	Via Aldrichi, 6	posti auto	NCT	219	180	474		
7383	Via Aldrichi, 6	posti auto	NCT	219	180	475		
7383	Via Aldrichi, 6	posti auto	NCT	219	180	476		
7383	Via Aldrichi, 6	posti auto	NCT	219	180	477		
7383	Via Aldrichi, 6	posti auto	NCT	219	180	478		
7383	Via Aldrichi, 6	posti auto	NCT	219	180	479		
7383	Via Aldrichi, 6	posti auto	NCT	219	180	480		
7383	Via Aldrichi, 6	posti auto	NCT	219	180	481		
7383	Via Aldrichi, 6	posti auto	NCT	219	180	482		
7383	Via Aldrichi, 6	posti auto	NCT	219	180	483		
7383	Via Aldrichi, 6	posti auto	NCT	219	180	484		
7383	Via Aldrichi, 6	posti auto	NCT	219	180	485		
7383	Via Aldrichi, 6	posti auto	NCT	219	180	486		
7383	Via Aldrichi, 6	posti auto	NCT	219	180	487		
7383	Via Aldrichi, 6	posti auto	NCT	219	180	488		
7383	Via Aldrichi, 6	posti auto	NCT	219	180	489		
7383	Via Aldrichi, 6	posti auto	NCT	219	180	490		
7386	Via Fiorentini - Via Alberti	area verde					218/219	75-78-82-93/230
7387	Via Vittorio Arici - Via Fiorentini	area verde					239	16-23p.
7388	Via Vittorio Arici, 11	area urbana	NCT	239	2	15		
7388	Via Vittorio Arici, 11	abitazione	NCT	239	13	12		
7388	Via Vittorio Arici, 11	abitazione	NCT	239	13	13		
7388	Via Vittorio Arici, 11	abitazione	NCT	239	13	14		
7388	Via Vittorio Arici, 11	abitazione	NCT	239	13	15		
7388	Via Vittorio Arici, 11	abitazione	NCT	239	13	11		
7388	Via Vittorio Arici, 11	abitazione	NCT	239	13	16		
7388	Via Vittorio Arici, 7	abitazione (mini alloggio per anziani)	NCT	239	13	6		
7388	Via Vittorio Arici, 7	abitazione (mini alloggio per anziani)	NCT	239	13	5		
7388	Via Vittorio Arici, 7	abitazione (mini alloggio per anziani)	NCT	239	13	4		
7388	Via Vittorio Arici, 7	abitazione (mini alloggio per anziani)	NCT	239	13	3		
7388	Via Vittorio Arici, 7	abitazione (mini alloggio per anziani)	NCT	239	13	2		
7388	Via Vittorio Arici, 7	sede associazioni	NCT	239	13	10		
7389	Via Cremona	aree di circolazione-parcheggi	NCT	172	37	107		
7390	Via Buffalora	Area destinata a pista ciclabile					272	135-136
7391	Via Tiziano	orti familiari		211	219p.-609p.		211	219p.-609p.-acque
7392	Via Borgosatollo	Campo nomadi	NCT	236	757	1	236	
7392	Via Borgosatollo	Campo nomadi	NCT	236	757	2	236	
7392	Via Borgosatollo	Campo nomadi	NCT	236	757	3	236	
7392	Via Borgosatollo	Campo nomadi	NCT	236	757	4	236	
7392	Via Borgosatollo	Campo nomadi	NCT	236	757	5	236	
7392	Via Borgosatollo	Campo nomadi	NCT	236	757	6	236	
7392	Via Borgosatollo	Campo nomadi	NCT	236	757	7	236	
7392	Via Borgosatollo	Campo nomadi	NCT	236	757	8	236	
7392	Via Borgosatollo	Campo nomadi	NCT	236	757	9	236	
7392	Via Borgosatollo	Campo nomadi	NCT	236	757	10	236	
7392	Via Borgosatollo	Campo nomadi	NCT	236	757	11	236	
7392	Via Borgosatollo	Campo nomadi	NCT	236	757	12	236	
7392	Via Borgosatollo	Campo nomadi	NCT	236	757	13	236	

7392	Via Borgosatollo	Campo nomadi	NCT	236	757	14	236	
7392	Via Borgosatollo	Campo nomadi	NCT	236	757	15	236	
7392	Via Borgosatollo	Campo nomadi	NCT	236	757	16	236	
7392	Via Borgosatollo	Campo nomadi	NCT	236	757	17	236	
7392	Via Borgosatollo	Campo nomadi	NCT	236	757	18	236	
7392	Via Borgosatollo	Campo nomadi	NCT	236	757	19	236	
7392	Via Borgosatollo	Campo nomadi	NCT	236	757	20	236	
7392	Via Borgosatollo	Campo nomadi	NCT	236	757	21	236	
7392	Via Borgosatollo	Campo nomadi	NCT	236	757	22	236	
7392	Via Borgosatollo	Campo nomadi	NCT	236	757	23	236	
7392	Via Borgosatollo	Campo nomadi	NCT	236	757	24	236	
7392	Via Borgosatollo	Campo nomadi	NCT	236	757	25	236	
7392	Via Borgosatollo	Campo nomadi	NCT	236	757	26	236	
7392	Via Borgosatollo	Campo nomadi	NCT	236	757	27	236	
7392	Via Borgosatollo	Campo nomadi	NCT	236	757	28	236	
7392	Via Borgosatollo	Campo nomadi	NCT	236	757	29	236	
7392	Via Borgosatollo	Campo nomadi					236	756
7392	Via Borgosatollo	Campo nomadi					236	758
7392	Via Borgosatollo	Campo nomadi					236	759
7392	Via Borgosatollo	Campo nomadi					236	760
7393	Via Balestrieri (S.Zeno Naviglio)	aree di circolazione-parcheggi					235	269-280-281-283
7395	Via Lippi	aree di circolazione-parcheggi					216	94p.-264p.
7396	Via Lippi	aree di circolazione-parcheggi					216	94p.-267p.-268p.
7397	Via Lippi - Via Merisi	area verde					216	94p.-268p.
7398	Via Merisi - Via Lippi - Via Vannucci	area verde					216	61p.-268p.
7399	Via Cimabue	area verde					215/2 16/21 7	6p.-16p./275p.-128p.-94p.-272/221p.
7400	Via Lippi - Via Merisi	area verde					216	264 parte
7401	Via Merisi - Via S.Polo	terreno					216	106-262-266-269
7402	Via Gatti	area verde					185/1 88	13p.-35p.-38p.-40-41-154p.-160-163-167p.-172p.-174-182p.-186-188p.-192-220p.-237p./19p.-169p.-110p.
7404	Via Lucio Fiorentini	terreno					217	1-5-79
7405	Via Cimabue	area verde					215/2 17	6p./251p.-250
7406	Via Vannucci	aree di circolazione-parcheggi					217	221 parte
7407	Via Vannucci	aree di circolazione-parcheggi					217	221p.
7408	Via Cimabue	orti familiari		215/217	6p./251p.-126p.-184-185-186-187		215/2 17	6p./251p.-126p.-184-185-186-187
7409	Via Francesco Lonati, 14	posto auto	NCT	182	130	1		
7409	Via Lonati, 14	posto auto	NCT	182	130	2		
7409	Via Francesco Lonati, 14	posto auto	NCT	182	130	3		
7409	Via Francesco Lonati, 14	posto auto	NCT	182	130	4		
7409	Via Francesco Lonati, 14	posto auto	NCT	182	130	5		
7409	Via Francesco Lonati, 14	posto auto	NCT	182	130	6		
7409	Via Francesco Lonati, 12	posto auto	NCT	182	130	7		
7409	Via Francesco Lonati, 12	posto auto	NCT	182	130	8		
7409	Via Francesco Lonati, 12	posto auto	NCT	182	130	9		
7409	Via Francesco Lonati, 12	posto auto	NCT	182	130	10		
7409	Via Francesco Lonati, 12	posto auto	NCT	182	130	11		
7409	Via Francesco Lonati, 12	posto auto	NCT	182	130	12		
7409	Via Francesco Lonati, 14	abitazione	NCT	182	130	13		
7409	Via Francesco Lonati, 14	abitazione	NCT	182	130	14		
7409	Via Francesco Lonati, 14	abitazione	NCT	182	130	15		
7409	Via Francesco Lonati, 14	abitazione	NCT	182	130	16		
7409	Via Francesco Lonati, 14	abitazione	NCT	182	130	17		
7409	Via Francesco Lonati, 14	abitazione	NCT	182	130	18		
7409	Via Francesco Lonati, 12	abitazione	NCT	182	130	19		
7409	Via Francesco Lonati, 12	abitazione	NCT	182	130	20		
7409	Via Francesco Lonati, 12	abitazione	NCT	182	130	21		
7409	Via Francesco Lonati, 12	abitazione	NCT	182	130	22		
7409	Via Francesco Lonati, 12	abitazione	NCT	182	130	23		
7409	Via Francesco Lonati, 12	abitazione	NCT	182	130	24		
7410	Via Tiepolo, 13	posto auto	NCT	182	129	1		



7410	Via Tiepolo, 13	posto auto	NCT	182	129	2		
7410	Via Tiepolo, 13	posto auto	NCT	182	129	3		
7410	Via Tiepolo, 13	posto auto	NCT	182	129	4		
7410	Via Tiepolo, 13	posto auto	NCT	182	129	5		
7410	Via Tiepolo, 13	posto auto	NCT	182	129	6		
7410	Via Tiepolo, 11	posto auto	NCT	182	129	7		
7410	Via Tiepolo, 11	posto auto	NCT	182	129	8		
7410	Via Tiepolo, 11	posto auto	NCT	182	129	9		
7410	Via Tiepolo, 11	posto auto	NCT	182	129	10		
7410	Via Tiepolo, 11	posto auto	NCT	182	129	11		
7410	Via Tiepolo, 11	posto auto	NCT	182	129	12		
7410	Via Tiepolo, 13	abitazione	NCT	182	129	13		
7410	Via Tiepolo, 13	abitazione	NCT	182	129	14		
7410	Via Tiepolo, 11	abitazione	NCT	182	129	15		
7410	Via Tiepolo, 11	abitazione	NCT	182	129	16		
7410	Via Tiepolo, 13	abitazione	NCT	182	129	17		
7410	Via Tiepolo, 13	abitazione	NCT	182	129	18		
7410	Via Tiepolo, 11	abitazione	NCT	182	129	19		
7410	Via Tiepolo, 11	abitazione	NCT	182	129	20		
7410	Via Tiepolo, 13	abitazione	NCT	182	129	21		
7410	Via Tiepolo, 13	abitazione	NCT	182	129	22		
7410	Via Tiepolo, 11	abitazione	NCT	182	129	23		
7410	Via Tiepolo, 11	abitazione	NCT	182	129	24		
7411	Via Gatti - Via Della Strada Antica Mantovana	area verde					183/184/185	177p./157p./231p.
7412	Via Lonati - Via della strada antica mantovana	area verde					183/184	169p.-171p.-175p.-134p.-10p.-177p.-162p.-Acque/159p.-Acque
7413	Via Ducos	area verde					183	116-118-171p.-175p.
7414	Via Zappa - Via Monsignor Carlo Manziana	area concessa in diritto di superficie					239	222-223-224-225
7415	Via Vittorio Arici	area concessa in diritto di superficie					239	221-222
7416	Via Buffalora	deposito	NCT	223	56	9	223	56 parte - 54
7417	Via S.Benedetto	area verde					273	362-364-366
7418	Via S.Benedetto	aree di circolazione-parcheggi					273	363-367
7419	Via Ducos	aree di circolazione-parcheggi					183	171p.-175p.-134p.-162p.-Acque
7420	Viale Duca degli Abruzzi - Via Maggi - Via Renica - Via Faustini	area verde					174/176	508-496-499-502-512/1-161-162-194p.
7421	Via Maggi	terreno					176	194 parte
7422	Via Renica - Via Faustini	terreno					176	194 parte
7423	Viale Duca degli Abruzzi	area concessa in diritto di superficie	NCT	176	204		176	6
7424	Via Monsignor Fossati - Via Francesco Lonati	area verde					182/183	134p.-142p.-143p.-159p.-175p.
7425	Via della Palazzina	impianti sportivi (pista di skate-board)	NCT	207	410			
7426	Via della Volta	terreno					235/236	197/589-591
7428	Via Savoldo - Via Forcello	area verde					174	518 parte
7429	Via Forcello	aree di circolazione-parcheggi					174	518 parte
7430	Via Gatti	sede associazioni	NCT	190	165	1		
7430	Via Gatti	sede associazioni	NCT	190	165	2		
7430	Via Gatti	sede associazioni	NCT	190	165	3		
7431	Piano di Zona A/21 Sanpolino	area concessa in diritto di superficie					219	257-258-261
7432	Via Fiorentini	polo tecnologico	NCT	190	132			
7433	Via Repubblica Argentina	area verde					175	strade
7434	Via Fasser, 22	posto auto	NCT	220	98	68		
7434	Via Fasser, 22	posto auto	NCT	220	98	69		
7434	Via Fasser, 22	posto auto	NCT	220	98	70		
7434	Via Fasser, 22	posto auto	NCT	220	98	71		
7434	Via Fasser, 22	posto auto	NCT	220	98	72		
7434	Via Cavellini, 8	abitazione	NCT	220	98	1		
7434	Via Cavellini, 8	abitazione	NCT	220	98	2		
7434	Via Cavellini, 8	abitazione	NCT	220	98	3		
7434	Via Cavellini, 8	abitazione	NCT	220	98	4		
7434	Via Cavellini, 8	abitazione	NCT	220	98	5		

7434	Via Cavellini, 8	abitazione	NCT	220	98	6		
7434	Via Cavellini, 8	abitazione	NCT	220	98	7		
7434	Via Cavellini, 8	abitazione	NCT	220	98	8		
7434	Via Cavellini, 8	abitazione	NCT	220	98	9		
7434	Via Cavellini, 8	abitazione	NCT	220	98	10		
7434	Via Cavellini, 8	abitazione	NCT	220	98	11		
7434	Via Cavellini, 8	abitazione	NCT	220	98	12		
7434	Via Cavellini, 8	abitazione	NCT	220	98	13		
7434	Via Cavellini, 12	abitazione	NCT	220	98	14		
7434	Via Cavellini, 12	abitazione	NCT	220	98	15		
7434	Via Cavellini, 12	abitazione	NCT	220	98	16		
7434	Via Cavellini, 12	abitazione	NCT	220	98	17		
7434	Via Fasser, 24	abitazione	NCT	220	98	18		
7434	Via Fasser, 24	abitazione	NCT	220	98	19		
7434	Via Fasser, 24	abitazione	NCT	220	98	20		
7434	Via Fasser, 24	abitazione	NCT	220	98	21		
7434	Via Fasser, 24	abitazione	NCT	220	98	22		
7434	Via Cavellini, 8	abitazione	NCT	220	98	23		
7434	Via Cavellini, 8	abitazione	NCT	220	98	24		
7434	Via Cavellini, 8	abitazione	NCT	220	98	25		
7434	Via Cavellini, 8	abitazione	NCT	220	98	26		
7434	Via Cavellini, 8	abitazione	NCT	220	98	27		
7434	Via Cavellini, 8	abitazione	NCT	220	98	28		
7434	Via Cavellini, 8	abitazione	NCT	220	98	29		
7434	Via Cavellini, 12	abitazione	NCT	220	98	30		
7434	Via Cavellini, 12	abitazione	NCT	220	98	31		
7434	Via Cavellini, 12	abitazione	NCT	220	98	32		
7434	Via Cavellini, 12	abitazione	NCT	220	98	33		
7434	Via Fasser, 24	abitazione	NCT	220	98	34		
7434	Via Fasser, 24	abitazione	NCT	220	98	35		
7434	Via Fasser, 24	abitazione	NCT	220	98	36		
7434	Via Fasser, 24	abitazione	NCT	220	98	37		
7434	Via Fasser, 24	abitazione	NCT	220	98	38		
7434	Via Fasser, 26	sala civica ed asilo nido	NCT	220	98	39		
7434	Via Fasser, 22	posto auto	NCT	220	98	40		
7434	Via Fasser, 22	posto auto	NCT	220	98	41		
7434	Via Fasser, 22	posto auto	NCT	220	98	42		
7434	Via Fasser, 22	posto auto	NCT	220	98	43		
7434	Via Fasser, 22	posto auto	NCT	220	98	44		
7434	Via Fasser, 22	posto auto	NCT	220	98	45		
7434	Via Fasser, 22	posto auto	NCT	220	98	46		
7434	Via Fasser, 22	posto auto	NCT	220	98	47		
7434	Via Fasser, 22	posto auto	NCT	220	98	48		
7434	Via Fasser, 22	posto auto	NCT	220	98	49		
7434	Via Fasser, 22	posto auto	NCT	220	98	50		
7434	Via Fasser, 22	posto auto	NCT	220	98	51		
7434	Via Fasser, 22	posto auto	NCT	220	98	52		
7434	Via Fasser, 22	posto auto	NCT	220	98	53		
7434	Via Fasser, 22	posto auto	NCT	220	98	54		
7434	Via Fasser, 22	posto auto	NCT	220	98	55		
7434	Via Fasser, 22	posto auto	NCT	220	98	56		
7434	Via Fasser, 22	posto auto	NCT	220	98	57		
7434	Via Fasser, 22	posto auto	NCT	220	98	58		
7434	Via Fasser, 22	posto auto	NCT	220	98	59		
7434	Via Fasser, 22	posto auto	NCT	220	98	60		
7434	Via Fasser, 22	posto auto	NCT	220	98	61		
7434	Via Fasser, 22	posto auto	NCT	220	98	62		
7434	Via Fasser, 22	posto auto	NCT	220	98	63		
7434	Via Fasser, 22	posto auto	NCT	220	98	64		
7434	Via Fasser, 22	posto auto	NCT	220	98	65		
7434	Via Fasser, 22	posto auto	NCT	220	98	66		
7434	Via Fasser, 22	posto auto	NCT	220	98	67		
7435	Via Cavellini, 4	abitazione	NCT	220	97	1		
7435	Via Cavellini, 4	abitazione	NCT	220	97	2		
7435	Via Cavellini, 4	abitazione	NCT	220	97	3		
7435	Via Cavellini, 4	abitazione	NCT	220	97	4		
7435	Via Cavellini, 4	abitazione	NCT	220	97	5		
7435	Via Cavellini, 4	abitazione	NCT	220	97	6		
7435	Via Cavellini, 4	abitazione	NCT	220	97	7		
7435	Via Cavellini, 4	abitazione	NCT	220	97	8		
7435	Via Cavellini, 4	abitazione	NCT	220	97	9		
7435	Via Cavellini, 4	abitazione	NCT	220	97	10		
7435	Via Cavellini, 4	abitazione	NCT	220	97	11		
7435	Via Cavellini, 4	abitazione	NCT	220	97	12		
7435	Via Cavellini, 6	abitazione	NCT	220	97	13		
7435	Via Cavellini, 6	abitazione	NCT	220	97	14		

7435	Via Cavellini, 6	abitazione	NCT	220	97	15		
7435	Via Cavellini, 6	abitazione	NCT	220	97	16		
7435	Via Cavellini, 6	abitazione	NCT	220	97	17		
7435	Via Cavellini, 6	abitazione	NCT	220	97	18		
7435	Via Cavellini, 6	abitazione	NCT	220	97	19		
7435	Via Cavellini, 6	abitazione	NCT	220	97	20		
7435	Via Cavellini, 6	abitazione	NCT	220	97	21		
7435	Via Cavellini, 6	abitazione	NCT	220	97	22		
7435	Via Cavellini, 2	posto auto	NCT	220	97	23		
7435	Via Cavellini, 2	posto auto	NCT	220	97	24		
7435	Via Cavellini, 2	posto auto	NCT	220	97	25		
7435	Via Cavellini, 2	posto auto	NCT	220	97	26		
7435	Via Cavellini, 2	posto auto	NCT	220	97	27		
7435	Via Cavellini, 2	posto auto	NCT	220	97	28		
7435	Via Cavellini, 2	posto auto	NCT	220	97	29		
7435	Via Cavellini, 2	posto auto	NCT	220	97	30		
7435	Via Cavellini, 2	posto auto	NCT	220	97	31		
7435	Via Cavellini, 2	posto auto	NCT	220	97	32		
7435	Via Cavellini, 2	posto auto	NCT	220	97	33		
7435	Via Cavellini, 2	posto auto	NCT	220	97	34		
7435	Via Cavellini, 2	posto auto	NCT	220	97	35		
7435	Via Cavellini, 2	posto auto	NCT	220	97	36		
7435	Via Cavellini, 2	posto auto	NCT	220	97	37		
7435	Via Cavellini, 2	posto auto	NCT	220	97	38		
7435	Via Cavellini, 2	posto auto	NCT	220	97	39		
7435	Via Cavellini, 2	posto auto	NCT	220	97	40		
7435	Via Cavellini, 2	posto auto	NCT	220	97	41		
7435	Via Cavellini, 2	posto auto	NCT	220	97	42		
7435	Via Cavellini, 2	posto auto	NCT	220	97	43		
7435	Via Cavellini, 2	posto auto	NCT	220	97	44		
7436	Via Vittorio Arici - Via Zappa - Via Monsignor Carlo Manziana	area verde					239	252p.-212p.-261p.-205p.-Strade
7437	Via Cavellini	aree di circolazione-parcheggi					220	84 parte
7438	Via Cavellini - Via Fasser	passaggio pedonale					220	84 parte
7439	Via Cavellini - Via Fasser	passaggio pedonale					220	84 parte
7440	Via Cavellini	aree di circolazione-parcheggi					220	84 parte
7441	Via Cavellini - Via Fasser	passaggio pedonale					220	84 parte
7442	Via Fasser	area verde					220	84 parte
7443	Via Decca - Via Fasser	passaggio pedonale					220	84 parte
7444	Via Decca	aree di circolazione-parcheggi					220	84 parte
7445	Via Decca - Via Fasser	passaggio pedonale					220	84 parte - 93 parte
7446	Via Fasser	aree di circolazione-parcheggi					220	84 parte
7447	Via Decca - Via Fasser	passaggio pedonale					220	84 parte
7448	Via Decca	aree di circolazione-parcheggi					220	84 parte
7449	Via Decca - Via Lusetti	passaggio pedonale					220	84 parte
7450	Via Decca - Via Lusetti	passaggio pedonale	NCT	220	95	23	220	95 parte
7451	Via della Maggia	terreno					210	28
7451	Via della Maggia	sede associazioni	NCT	210	36			
7452	Via della Maggia - Via del Carso	terreno					210	27-40-162-164-168
7453	Via Don Milani	area verde					274	206-207-216-222
7454	Via Bianchi	aree di circolazione-parcheggi	NCT	172	409			
7455	Via Bianchi - Via S.Zeno	area verde	NCT	172	409			
7456	Viale Duca degli Abruzzi	terreno					175	126
7457	Via Acerbi, 6-8	A.S.L.	NCT	178	271	1		
7458	Via Raffaello	area concessa in diritto di superficie					237	174
7459	Via Serenissima	terreno					242	272
7460	Via Montagnoli	aree di circolazione-parcheggi					219	173 parte
7461	Via Abbiati Dolores	aree di circolazione-parcheggi					219	146p.-138p.-170p.-172p.-138p.-146p.-170p.-172p.-173p.-176p.-215p.
7462	Via degli Alpini, Via Dolores Abbiati, Via Monchieri, Via Montagnoli, Via Levi Sandri	area verde					219	
7463	Via Buffalora	aree di circolazione-parcheggi	NCT	271	192			
7464	Via Buffalora	area verde					271	99
7464	Via Buffalora	area verde	NCT	271	191			
7465	Via delle Bettole, 101	biblioteca	NCT	270	9	5		
7466	Via L.Foresti - Via Rizzi - Via Sinigaglia - Via Martiri delle Foibe	area verde					219	176 parte - 178 parte - strade
7467	Via L.Foresti	aree di circolazione-parcheggi					219	176 parte - 178 parte

7468	Via Buffalora	area verde	NCT	223	58	2		
7469	Via Foro Boario	aree di circolazione-parcheggi	NCT	177	3	3		
7469	Via Foro Boario	aree di circolazione-parcheggi	NCT	177	27	10		
7471	Via Monsignor Manziana - Via Fratelli di Prata - Via Levi Sandri - Via Alberti	area verde					219/20	101p.-102p.-129p.-173p.-215p.-221p.-262p./84p.-146p.
7472	Viale Duca degli Abruzzi	cabina elettrica	NCT	176	155			
7473	Via Michelangelo	area concessa in diritto di superficie					237	233
7474	Via Robusti	area concessa in diritto di superficie	NCT	216	294			
7474	Via Robusti	area concessa in diritto di superficie	NCT	216	295			
7475	Via Merisi	area verde					217	221 parte
7476	Via Vannucci	area verde					217	221 parte
7477	Via Robusti	area verde	NCT	216	8	359		
7477	Via Robusti	area verde	NCT	216	83	8		
7478	Via Robusti	area concessa in diritto di superficie					216	82
7479	Via Zappa, 8	abitazione	NCT	239	237	1		
7479	Via Zappa, 8	abitazione	NCT	239	237	2		
7479	Via Zappa, 8	abitazione	NCT	239	237	3		
7479	Via Zappa, 10	abitazione	NCT	239	237	4		
7479	Via Zappa, 8	abitazione	NCT	239	237	5		
7479	Via Zappa, 8	abitazione	NCT	239	237	6		
7479	Via Zappa, 8	abitazione	NCT	239	237	7		
7479	Via Zappa, 8	abitazione	NCT	239	237	8		
7479	Via Zappa, 8	abitazione	NCT	239	237	9		
7479	Via Zappa, 8	abitazione	NCT	239	237	10		
7479	Via Zappa, 6	abitazione	NCT	239	237	11		
7479	Via Zappa, 8	abitazione	NCT	239	237	12		
7479	Via Zappa, 8	abitazione	NCT	239	237	13		
7479	Via Zappa, 8	abitazione	NCT	239	237	14		
7480	Via Zappa, 30	abitazione	NCT	239	241	22		
7480	Via Zappa, 22	comunità alloggio anziani	NCT	239	241	23		
7480	Via Zappa, 24	abitazione	NCT	239	241	24		
7480	Via Zappa, 20	abitazione	NCT	239	241	25		
7480	Via Zappa, 12	abitazione	NCT	239	241	26		
7481	Via Zappa 72	abitazione	NCT	239	239	1		
7481	Via Zappa snc	autorimessa	NCT	239	239	2		
7481	Via Zappa 74	abitazione	NCT	239	239	3		
7481	Via Zappa snc	autorimessa	NCT	239	239	4		
7481	Via Zappa 76	abitazione	NCT	239	239	5		
7481	Via Zappa snc	autorimessa	NCT	239	239	6		
7481	Via Zappa 78	abitazione	NCT	239	239	7		
7481	Via Zappa snc	autorimessa	NCT	239	239	8		
7481	Via Zappa 80	abitazione	NCT	239	239	9		
7481	Via Zappa snc	autorimessa	NCT	239	239	10		
7482	Via Zappa	terreno					239	234p.-189
7483	Via Zappa	area verde					239	234 parte
7484	Via del Carso - Via Don Pinzoni	terreno					178/181	40p.-87-210-231-232-254-261-276-278-258-259-274/90
7485	Viale Duca Degli Abruzzi	pista ciclabile	NCT	177	233			
7486	Via Delle Bettole	terreno					267	45-48-101-104-105
7487	Via Gatti	terreno					185	30p.-220p.-230p.
7488	Via Gatti	terreno					185	33p.-34-35p.-36-38p.-172p.-188p.-217p.
7489	Via Gatti - Via Tiepolo	area verde					184/185	159p.-157p./231p.
7490	Via Gatti - Via Masaccio - Via Del Verrocchio	area verde					185	220p.-231p.-Acque
7491	Via Allegri	area verde					185	194 parte
7492	Via Zappa	polo tecnologico (centrale teleriscaldamento)	NCT	239	251	1		
7492	Via Zappa	polo tecnologico (cabina elettrica)	NCT	239	251	2		
7493	Via Cerca	cabina elettrica	NCT	220	116			
7494	Via Lusetti	cabina elettrica	NCT	220	99			
7495	Via Lusetti	cabina elettrica	NCT	220	107			

7496	Via Dolores Abbiati	cabina elettrica	NCT	219	219			
7497	Via Leonzio Foresti	cabina elettrica	NCT	219	220			
7498	Via Degli Alpini	cabina elettrica	NCT	219	254			
7499	Via Don Milani	cabina elettrica	NCT	274	229			
7500	Via Cellini	terreno					180	420 p.- Acque
7501	Via Michelangelo	aree di circolazione-parcheggi					213	361 parte
7503	Via Michelangelo	impianti sportivi	NCT	213	307			
7504	Via Michelangelo	terreno					213	306p.-309
7505	Via del Carso - Via S.Polo	terreno					211	687-689-691- 693-695-697- 724-728-729- 737-738
7506		terreno					210	198-199-201- 264
7507	Viale Duca Degli Abruzzi - Via del Carso	terreno					209	197
7508	Via Pertini	cabina elettrica					233	249
7509	Via Don Milani	aree di circolazione-parcheggi					274	210p.-211p.- 219p.-225p.
7510	Via Gatti	Impianto sportivo per il gioco del paintball		185	30p.-225p.- 230p.		185	30p.-225p.- 230p.
7511	Via Gussago	terreno					185	30 parte
7512	Via Della Strada Antica Mantovana	terreno					185	225p.-230p.
7513	Via Borgosatollo	cabina elettrica	NCT	209	205	1		
7513	Via Borgosatollo	cabina elettrica	NCT	209	205	2		
7514	Via Don Pinzoni - Via Bissolati	terreno					178/1 81	282/91
7515	Via Bissolati	terreno					210/2 11	14p.-171- 182p.-185-186- 188p.-194-196- 212-221-226- 227-249p.-250- 274-280-283- 286/741-742
7516	Via Bissolati	terreno					211	700
7517	Via Renica	cabina elettrica	NCT	176	206			
7518	Via Della Maggia	passaggio pedonale					210	170
7519	Via Alberti	cabina elettrica	NCT	218	122			
7520	Via Magnolini	cabina elettrica	NCT	243	157			
7521	Via Malga Bala	aree di circolazione-parcheggi					220	115
7522	Via Malga Bala	area verde					220	151 parte
7524	Via Della Maggia	terreno					236	742
7524	Via Della Maggia	terreno					236	743
7524	Via Della Maggia	terreno					236	745
7524	Via Della Maggia	terreno					236	746
7524	Via Della Maggia	terreno					236	747
7524	Via Della Maggia	terreno					236	767
7524	Via Della Maggia	terreno					236	770
7524	Via Della Maggia	terreno					236	771
7524	Via Della Maggia	terreno					236	772
7524	Via Della Maggia	terreno					236	773
7524	Via Della Maggia	terreno					236	775
7524	Via Della Maggia	terreno					236	780
7524	Via Della Maggia	terreno					236	782
7524	Via Della Maggia	terreno					236	784
7525	Via Borgosatollo	cabina elettrica	NCT	236	750			
7526	Via della Maggia	terreno					236	710 parte
7527	Viale Duca Degli Abruzzi, 58 - Via Belvedere	centro famiglia	NCT	208	226			

7528	Via Ponte - Via Casotti - Via Fusera	terreno					261/2 64/27 7	47-52-53-69- 75-107-108- 111-112-131- 141-143-dal 159 al 164-189- 192-200-226- 229-230/15-16- 20-43- 54-135- 143- dal 147 al 151-162-163- 164-168-197- 218-220/1-2-4- 8-9-12-71-72- 73-100-102- 116-118-120- 121-122-123- dal 141 al 148 - 154-155-156- 159
7529	Via Casotti	terreno					277	3-45-48-51-52- 53-56-59-60- 67-68-69-70- 97-133-134- 135-136-137- 139-171
7530	Via Lucio Fiorentini	area concessa in diritto di superficie					220	128
7531	Via Fiorentini - Via Merisi	terreno					220	80-84p.-86p.- 127-129-130- 132
7532	Via Degli Alpini - Via Alberti	terreno					218	103-115
7533	Via Degli Alpini - Via Alberti - Via Fiorentini - Via Leonzio Foresti	terreno					218/2 19	99-101- 114/120p.- 176p.-178p.- 179p.-234-236- 239
7534	Via Fiorentini	cabina elettrica	NCT	239	257	1		
7534	Via Fiorentini	cabina elettrica	NCT	239	257	2		
7535	Via Fiorentini 19 - 19/A - 19/B	residenza sanitaria assistenziale	NCT	239	260	1		
7535	Via Fiorentini 19 - 19/A - 19/B	residenza sanitaria assistenziale	NCT	239	260	2		
7536	Via Fiorentini	terreno					239	186
7537	Via Francesco Lonati	aree di circolazione-parcheggi					182	102p.-111p.
7538	Via Tiepolo	aree di circolazione-parcheggi					182	211 parte
7539	Parcheggio	aree di circolazione-parcheggi					183/1 84	162p.- 133p./159p.- 156p.-154p. 134p.-162p.- Acque
7540	Via Lonati Francesco	area verde					183	113
7541	Via Bertoli	aree di circolazione-parcheggi					214	120
7542	Via S. Polo	terreno					214	13 parte
7543	Via Zammarchi	terreno					188	
7544	Via Savoldo 13	parcheggi pubblici in struttura	NCT	174	41	102		
7545	Via Savoldo 13	area verde	NCT	174	41	101		
7546	Via Don Pinzoni	orti familiari		178	40 PARTE		178	40 parte
7547	Via Monsignor Manziana	aree di circolazione-parcheggi					239	205 parte
7548	Via Monsignor Manziana	terreno					220	84 parte
7549	Via Monsignor Manziana	aree di circolazione-parcheggi					220	140 parte
7550	Via Merisi - Via Monsignor Carlo Manziana	terreno					220	84p.-81p.-83p.
7551	Via Monsignor MANZIANA Carlo	immobili concessi in diritto di superficie	NCT	220	139	1		
7551	Via Monsignor MANZIANA Carlo	immobili concessi in diritto di superficie	NCT	220	139	2		
7552	Via Don Luigi Barberis	impianti sportivi	NCT	220	145			
7552	Via Don Luigi Barberis	impianti sportivi	NCT	220	144			
7553	Via Foro Boario, 3	abitazione	NCT	177	15	1		
7553	Via Foro Boario, 3	cabina elettrica	NCT	177	246	1		
7553	Via Foro Boario, 3	abitazione	NCT	177	247	1		
7553	Via Foro Boario, 3	abitazione	NCT	177	247	2		
7553	Via Foro Boario, 3	abitazione	NCT	177	247	3		
7553	Via Foro Boario, 3	abitazione	NCT	177	247	4		
7553	Via Foro Boario, 3	abitazione	NCT	177	247	5		
7553	Via Foro Boario, 3	abitazione	NCT	177	247	6		
7553	Via Foro Boario, 3	abitazione	NCT	177	247	7		
7553	Via Foro Boario, 3	abitazione	NCT	177	247	8		
7553	Via Foro Boario, 3	abitazione	NCT	177	248	1		
7553	Via Foro Boario, 3	abitazione	NCT	177	248	2		



7553	Via Foro Boario, 3	abitazione	NCT	177	248	3		
7553	Via Foro Boario, 3	abitazione	NCT	177	248	4		
7553	Via Foro Boario, 3	abitazione	NCT	177	248	5		
7553	Via Foro Boario, 3	abitazione	NCT	177	248	6		
7553	Via Foro Boario, 3	abitazione	NCT	177	248	7		
7553	Via Foro Boario, 3	abitazione	NCT	177	248	8		
7553	Via Foro Boario, 3	abitazione	NCT	177	249	1		
7553	Via Foro Boario, 3	abitazione	NCT	177	249	2		
7553	Via Foro Boario, 3	abitazione	NCT	177	249	3		
7553	Via Foro Boario, 3	abitazione	NCT	177	249	4		
7553	Via Foro Boario, 3	abitazione	NCT	177	249	5		
7553	Via Foro Boario, 3	abitazione	NCT	177	249	6		
7553	Via Foro Boario, 3	abitazione	NCT	177	249	7		
7553	Via Foro Boario, 3	abitazione	NCT	177	249	8		
7553	Via Foro Boario, 3	abitazione	NCT	177	249	9		
7553	Via Foro Boario, 3	abitazione	NCT	177	16	1		
7553	Via Foro Boario, 3	abitazione	NCT	177	16	2		
7553	Via Foro Boario, 3	abitazione	NCT	177	16	3		
7553	Via Foro Boario, 3	abitazione	NCT	177	16	4		
7553	Via Foro Boario, 3	abitazione	NCT	177	10	5		
7553	Via Foro Boario, 3	abitazione	NCT	177	10	6		
7553	Via Foro Boario, 3	abitazione	NCT	177	10	7		
7553	Via Foro Boario, 3	abitazione	NCT	177	10	8		
7553	Via Foro Boario, 3	abitazione	NCT	177	10	9		
7553	Via Foro Boario, 3	abitazione	NCT	177	10	10		
7553	Via Foro Boario, 3	abitazione	NCT	177	11	5		
7553	Via Foro Boario, 3	abitazione	NCT	177	11	6		
7553	Via Foro Boario, 3	abitazione	NCT	177	11	7		
7553	Via Foro Boario, 3	abitazione	NCT	177	11	8		
7553	Via Foro Boario, 3	abitazione	NCT	177	11	9		
7553	Via Foro Boario, 3	abitazione	NCT	177	11	10		
7553	Via Foro Boario, 3	abitazione	NCT	177	253	1		
7553	Via Foro Boario, 3	abitazione	NCT	177	253	2		
7553	Via Foro Boario, 3	abitazione	NCT	177	253	3		
7553	Via Foro Boario, 3	abitazione	NCT	177	253	4		
7553	Via Foro Boario, 3	abitazione	NCT	177	253	5		
7553	Via Foro Boario, 3	abitazione	NCT	177	253	6		
7553	Via Foro Boario, 3	abitazione	NCT	177	253	7		
7553	Via Foro Boario, 3	abitazione	NCT	177	253	8		
7553	Via Foro Boario, 3	abitazione	NCT	177	253	9		
7554	Via Fiorentini	aree di circolazione-parcheggi					239	261 parte
7555	Via Gatti	isola ecologica	NCT	190	164			
7556	Via Gatti	terreno	NCT	190	167			
7557	Via Gatti	area concessa in diritto di superficie	NCT	190	168			
7558	Via Gatti	Area polifunzionale con elisuperficie adibita in parte a campo per il gioco del cricket	NCT	190	166			
7559	Via Fiorentini	terreno					190	169
7560	Via Fiorentini	terreno					190	170
7561	Via Fiorentini	aree di circolazione-parcheggi					190	163 parte
7562	Via Michelangelo	terreno					213	370 - 372
7563	Via Malga Bala	abitazione	NCT	220	141	1		
7563	Via Malga Bala	abitazione	NCT	220	141	2		
7563	Via Malga Bala	abitazione	NCT	220	141	3		
7563	Via Malga Bala	abitazione	NCT	220	141	4		
7563	Via Malga Bala	abitazione	NCT	220	141	5		
7563	Via Malga Bala	abitazione	NCT	220	141	6		
7563	Via Malga Bala	Immobile inutilizzato (in corso di costruzione)	NCT	220	141	8	220	135
7564	Via Fiorentini, 9	forno crematorio	NCT	218	124			
7565	Via Della Strada Antica Mantovana	cabina elettrica	NCT	183	178	2		
7565	Via Della Strada Antica Mantovana	sottocentrale teleriscaldamento	NCT	183	178	1		
7566	Via Raffaello	sottocentrale teleriscaldamento	NCT	211	706			
7567	Via Arici Vittorio	terreno					240	161p.-500p.
7568	Via Arici Vittorio - Via Castelfreddo	terreno					240	56-61-161p.-501-68-503-505-507-97-498-500p.
7569	Via Cerca	terreno					220/241	7/1-2-18
7570	Via Don Luigi Barberis	terreno					220	35

7571	Via Cerca	area verde					241/2 65	6-7-12-14-15- 16-26-28-31- 34-49-50-51- 42-47-48- 44/161-163- 162b, 7-9-172-33- 151-36-153- 160-162-157- 159-170-100- 167-104-106- 164-150/66-62- 63-60
7572	Via Bose	area verde					278/2 79	115
7573	Via Cimabue	terreno					215	115
7574	Via Fusera	cabina elettrica	NCT	277	157			
7575	Via Fusera	magazzino	NCT	277	169			
7576	Via Fusera, 10	ufficio	NCT	277	170			
7577	Via della Maggia	area concessa in diritto di superficie					236	762
7578	Via Foro Boario - Viale Duca Degli Abruzzi	area verde					177	254
7579	Via Giotto	isola ecologica					237	1053
7580	Via Fiorentini - Via Michelangelo Merisi	area verde					220	10p.-11p.-22p.- 84p.-131p.
7581	Corso Luigi Bazoli - Via Fiorentini - Via Michelangelo Merisi	aree di circolazione-parcheggi					219/2 20	99p.-112- 113p.-115p.- 176p./10p.- 11p.-22p.-84p.- 131p.
7582	Via Dario Morelli	terreno					211	730
7583	Via Dario Morelli	terreno					211	732
7584	Via Dario Morelli	terreno					211	708
7584	Via Dario Morelli	terreno					211	714
7584	Via Dario Morelli	terreno					211	727
7584	Via Dario Morelli	terreno					210	263p.
7584	Via Dario Morelli	terreno					210	207p.
7586	Via Dario Morelli	terreno					211	711
7587	Via Raffaello	terreno					211	719
7588	Via Don Luigi Barberis - Via Monsignor Carlo Manziana	terreno					220	151parte
7589	Via Serenissima - Via Buffalora	pista ciclabile					242	235
7589	Via Serenissima - Via Buffalora	pista ciclabile					242	248
7589	Via Serenissima - Via Buffalora	pista ciclabile					242	238
7589	Via Serenissima - Via Buffalora	pista ciclabile					242	244
7589	Via Serenissima - Via Buffalora	pista ciclabile					242	247
7589	Via Serenissima - Via Buffalora	pista ciclabile					242	240
7589	Via Serenissima - Via Buffalora	pista ciclabile					242	242
7589	Via Serenissima - Via Buffalora	pista ciclabile					242	242
7589	Via Serenissima - Via Buffalora	pista ciclabile					272	118
7589	Via Serenissima - Via Buffalora	pista ciclabile					272	121
7589	Via Serenissima - Via Buffalora	pista ciclabile					272	119
7590	Via Borgosatollo 2	rustico	NCT	234	7	1		
7591	Via Dario Morelli	aree di circolazione-parcheggi					209	42p.-122p.- 229p.
7592	Via Dario Morelli - Via del Carso	pista ciclabile					209	229 parte
7593	Via Signorini	area cani					207	313-314-315- 316-317-318- 319 parte-320 parte-321-322 parte-383-409
7594	Via della Volta	terreno					208	205
7595	Via Romiglia	terreno					177	263
7596	Via Foro Boario	terreno	NCT	177	259			
7597	Via Romiglia	terreno					177	258
7598	Via Romiglia	terreno					177	214
7599	Via Romiglia	pista ciclabile					180	449
7600	Via Romiglia	terreno					177	261
7601	Via Sabbioneta, 14	sala civica	NCT	238	113	2		
7601	Via Sabbioneta, 14	tempo per le famiglie	NCT	238	113	3		
7602	Via Chiappa	terreno					242	311
7603	Via Ponte	terreno					261	198
7603	Via Ponte	terreno					261	150
7603	Via Ponte	terreno					261	149
7603	Via Ponte	terreno					261	80
7603	Via Ponte	terreno					261	42
7604	Via Morelli	area verde					210	276

7604	Via Morelli	area verde					210	263p.
7604	Via Morelli	area verde					210	207p.
7604	Via Morelli	area verde					210	182p.
7604	Via Morelli	area verde					210	178p.
7605	Via Tiziano	passaggio pedonale					211-236-237	
7606	Via Raffaello	passaggio pedonale					211-213-237	
7607	Via Michelangelo	passaggio pedonale					213-237	
8002	Viale Piave, 34	scuola materna	NCT	150	299	3	0	
8003	Via Quaranta, 1	scuola materna	NCT	150	32		0	
8004	Via S.Orsola, 130	scuola materna	NCT	195	287		0	
8006	Via G. Segà, 3	scuola elementare	NCT	191	699		0	
8006	Via G. Segà, 3	scuola elementare	NCT	191	174	5		
8007	Viale Piave, 44	scuola elementare	NCT	150	310	1	0	
8007	Viale Piave, 42	asilo nido	NCT	150	310	2	0	
8007	Viale Piave, 40	sede associazioni	NCT	150	310	4 parte	0	
8007	Viale Piave, 40	Spedali Civili	NCT	150	310	5	0	
8007	Viale Piave, 40	Spedali Civili	NCT	150	310	3 parte	0	
8007	Viale Piave, 40	sala civica	NCT	150	310	4 parte		
8007	Viale Piave, 40	sede associazioni	NCT	150	310	3 parte		
8009	Viale Piave, 50	scuola media inferiore	NCT	150	410	1	0	
8009	Viale Piave, 50	abitazione (ex alloggio di custodia)	NCT	150	410	3	0	
8009	Viale Piave, 50	scuola media inferiore	NCT	150	410	2		
8010	Via S. Orsola, 124	scuola media inferiore	NCT	194	111	4	0	
8010	Via S. Orsola, 124	scuola elementare	NCT	194	111	4		
8010	Via Goldoni, 9	impianti sportivi	NCT	194	111	5		
8010	Via Goldoni, 9	cabina elettrica	NCT	194	111	6		
8010	Via S. Orsola, 124	centrale termica	NCT	194	111	7		
8011	Via Amba d'Oro, 81	abitazione (ex alloggio di custodia)	NCT	139	2	1		
8011	Via Amba d'Oro, 81	scuola elementare	NCT	139	2	2		
8011	Via Amba d'Oro, 81	magazzino e deposito	NCT	139	2	3		
8011	Via Amba d'Oro, 81	scuola elementare	NCT	139	4			
8011	Via Amba d'Oro, 81	terreno					139	297
8011	Via Amba d'Oro, 81	terreno					139	296
8012	Via Comboni, 6	scuola media superiore	NCT	149	120	1	0	
8012	Via Naviglio Grande, 11	abitazione	NCT	149	120	2	0	
8013	Viale Venezia, 71/a	negozio	NCT	150	20	1	0	
8014	Via Mantova, 91	residenza sanitaria per disabili	NCT	149	136	1	0	
8014	Via Mantova, 99	Immobile inutilizzato	NCT	149	136	2		
8015	Via Valsorda, 11	mini alloggio per anziani	NCT	125	84	1		
8015	Via Valsorda, 11	struttura residenziale per anziani	NCT	125	42	3	0	
8015	Via Valsorda, 11	mini alloggio per anziani	NCT	125	84	2		
8015	Via Valsorda, 11	mini alloggio per anziani	NCT	125	84	3		
8015	Via Valsorda, 11	mini alloggio per anziani	NCT	125	84	4		
8015	Via Valsorda, 11	mini alloggio per anziani	NCT	125	84	5		
8015	Via Valsorda, 11	mini alloggio per anziani	NCT	125	84	6		
8015	Via Valsorda, 11	mini alloggio per anziani	NCT	125	84	7		
8015	Via Valsorda, 11	mini alloggio per anziani	NCT	125	84	8		
8015	Via Valsorda, 11	mini alloggio per anziani	NCT	125	84	9		
8015	Via Valsorda, 11	mini alloggio per anziani	NCT	125	84	10		
8016	Via Chiappa	impianti sportivi (campo di calcio)	NCT	223	66	1		
8016	Via Chiappa	negozi (biglietteria)	NCT	223	66	2		
8016	Via Chiappa	centrale termica	NCT	223	66	3		
8017	viale Piave, 36	impianti sportivi (piscina)	NCT	150	305		0	
8017	Viale Piave, 36	ex alloggio di custodia	NCT	150	301	3		
8018	viale Piave, 40	area verde					150	302-304
8019	Via Chiappa, 15	impianti sportivi	NCT	223	3	3		
8019	Via Chiappa, 15	abitazione	NCT	223	3	7		
8019	Via Chiappa, 15	abitazione	NCT	223	3	6		
8019	Via Chiappa, 15	abitazione	NCT	223	3	5		
8019	Via Chiappa, 15	abitazione	NCT	223	3	4		
8020	Via Panoramica, 42	abitazione	NCT	124	127		0	
8022	Viale Venezia, 160	uffici e studi privati	NCT	150	46	16	0	
8022	Viale Venezia, 160	abitazione	NCT	150	46	32	0	
8022	Viale Venezia, 160	abitazione	NCT	150	46	27	0	
8022	Viale Venezia, 160	abitazione	NCT	150	46	25	0	
8022	Viale Venezia, 160	abitazione	NCT	150	46	18	0	
8022	Viale Venezia, 160	abitazione	NCT	150	46	20		
8023	Via Bertoni, 4	abitazione	NCT	150	48	2	0	
8023	Via Bertoni, 6	abitazione	NCT	150	48	5	0	
8023	Via Bertoni, 6	abitazione	NCT	150	48	34	0	

8023	Via Bertoni, 2	abitazione	NCT	150	48	33	0		
8023	Via Bertoni, 2	abitazione	NCT	150	48	32	0		
8023	Via Bertoni, 6	abitazione	NCT	150	48	30	0		
8023	Via Bertoni, 2	abitazione	NCT	150	48	29	0		
8023	Via Bertoni, 2	abitazione	NCT	150	48	28	0		
8023	Via Bertoni, 2	abitazione	NCT	150	48	27	0		
8023	Via Bertoni, 2	abitazione	NCT	150	48	26	0		
8023	Via Bertoni, 6	abitazione	NCT	150	48	25	0		
8023	Via Bertoni, 6	abitazione	NCT	150	48	24	0		
8023	Via Bertoni, 2	abitazione	NCT	150	48	22	0		
8023	Via Bertoni, 2	abitazione	NCT	150	48	18	0		
8023	Via Bertoni, 2	abitazione	NCT	150	48	14	0		
8023	Via Bertoni, 6	abitazione	NCT	150	48	9	0		
8023	Via Bertoni, 6	abitazione	NCT	150	48	6	0		
8023	Via Bertoni, 6	sede associazione	NCT	150	48	36			
8024	Via S. Orsola, 1	abitazione	NCT	193	141	6	0		
8024	Via S. Orsola, 1	abitazione	NCT	193	141	7	0		
8024	Via S. Orsola, 1	abitazione	NCT	193	141	8	0		
8024	Via S. Orsola, 1	posto auto scoperto	NCT	193	141	9	0		
8024	Via S. Orsola, 1	posto auto scoperto	NCT	193	141	10			
8024	Via S. Orsola, 1	posto auto scoperto	NCT	193	141	11			
8025	Via della Musia, 3	abitazione	NCT	196	58	1	0		
8025	Via della Musia, 3	abitazione	NCT	196	58	2	0		
8025	Via della Musia, 3	abitazione	NCT	196	58	3			
8025	Via della Musia, 3	abitazione	NCT	196	58	4			
8025	Via della Musia, 5	area urbana	NCT	196	58	5			
8026	Via S.Orsola, 168	abitazione	NCT	196	45	4	0		
8026	Via S.Orsola, 166/a	sala civica	NCT	196	45	3	0		
8026	Via S.Orsola, 168	abitazione	NCT	196	45	10	0		
8026	Via S.Orsola, 168	abitazione	NCT	196	45	11	0		
8026	Via S.Orsola, 168	abitazione	NCT	196	45	9	0		
8026	Via S.Orsola, 168	abitazione	NCT	196	45	8	0		
8026	Via S.Orsola, 168	abitazione	NCT	196	45	5	0		
8026	Via S.Orsola, 168	abitazione	NCT	196	45	7	0		
8026	Via S.Orsola, 168	abitazione	NCT	196	45	6	0		
8027	Viale S. Eufemia, 25	abitazione	NCT	192	46	301	0		
8027	Viale S. Eufemia, 25	abitazione	NCT	192	46	305	0		
8027	Viale S. Eufemia, 25	abitazione	NCT	192	46	307	0		
8027	Viale S. Eufemia, 25	abitazione	NCT	192	46	308	0		
8027	Viale S. Eufemia, 25	abitazione	NCT	192	46	309	0		
8027	Viale S. Eufemia, 25	abitazione	NCT	192	46	310	0		
8027	Viale S. Eufemia, 25	abitazione	NCT	192	46	311	0		
8027	Viale S. Eufemia, 25	abitazione	NCT	192	46	303	0		
8028	Viale S. Eufemia, 27	abitazione	NCT	192	48	9	0		
8028	Viale S. Eufemia, 27	autorimessa	NCT	192	307	4	0		
8028	Viale S. Eufemia, 27	autorimessa	NCT	192	307	5	0		
8028	Viale S. Eufemia, 27	abitazione	NCT	192	48	10	0		
8029	Via Chiappa, 12	abitazione	NCT	221	18		0		
8033	Viale della Rimembranza, 5	sede associazioni	NCT	189	19	1			
8033	Viale della Rimembranza	sede associazioni	NCT	189	A				
8033	Viale della Rimembranza, 5	sede associazioni	NCT	189	19	2			
8033	Viale della Rimembranza, 5	sede associazioni	NCT	189	19	3			
8033	Viale della Rimembranza, 5	sede associazioni	NCT	189	19	4			
8033	Viale della Rimembranza, 1	sede associazioni	NCT	189	19	5			
8033	Viale della Rimembranza	sede associazioni	NCT	189	19	6			
8033	Viale della Rimembranza, 5	sede associazioni	NCT	189	19	7			
8033	Viale della Rimembranza	sede associazioni						189	163-168-170
8034	Via Panoramica	chiesa	NCT	124	A	0			
8035	Via Indipendenza, 29/a	centro diurno e centro aperto per anziani	NCT	191	179	1			
8035	Via Indipendenza, 29/a	mini alloggio per anziani	NCT	191	179	2			
8035	Via Indipendenza, 29/a	mini alloggio per anziani	NCT	191	179	3			
8035	Via Indipendenza, 29/a	mini alloggio per anziani	NCT	191	179	4			
8035	Via Indipendenza, 29/a	mini alloggio per anziani	NCT	191	179	5			
8035	Via Indipendenza, 29/a	mini alloggio per anziani	NCT	191	179	6			
8035	Via Indipendenza, 27/a	sala civica	NCT	191	197				
8035	Via Indipendenza, 29/a	centro sociale	NCT	191	198				
8039	Viale Piave	aree di circolazione-parcheggi				0	150		308-309p.
8041	Viale S.Eufemia - Viale Bornata	aree di circolazione-parcheggi				0	190		106-107-108-109-156-157
8042	Viale Venezia - Via Benedetto Marcello	aree di circolazione-parcheggi	NCT	151	90	13			
8044	Viale Venezia - Via Mantova	aree di circolazione-parcheggi				0	123		435
8045	via S. Orsola	aree di circolazione-parcheggi				0	195		286-283
8047	via Comboni	aree di circolazione-parcheggi				0	149		strade
8048	Via Turati	area verde				0	123		1
8049	Via Panoramica	area verde				0	124		112

8050	Viale Venezia - Viale Rebuffone	area verde				0	149	33-34-51
8051	Viale Rimembranza - Via Parrocchia	area verde				0	189	146-147- strade
8052	Viale Piave	area verde				0	150	309 parte
8053	Via Sanson	area verde				0	152	14
8056	Via Goldoni - Via S.Orsola	area verde				0	194	80p.-307- 308p.-strade
8057	Viale Piave	area verde				0	151	128-222-223- 225
8059	Viale Bornata	area verde				0	189	12
8060	viale S.Eufemia - via Zammarchi	Area verde				0	187	55p.-85p.-87p.
8061	Viale Bornata - Via Bernini	area verde					152	112p.
8062	Viale S.Eufemia - Via Zammarchi	area verde				0	187	85 parte
8063	via Chiappa	terreno				0	221	12
8064	Via Della Maddalena	terreno				0	99	19
8070	Via della Maddalena	terreno				0	98/99/ 100/1 28	50-51/32-42/8- 12-13-14-15- 18-20-21-54- 23-24-25-26- 27-28-29-30- 31-32-33/34- 52-55-56
8072	Viale della Bornata	terreno				0	189	162-165-167- 169
8073	Via Caionvico	cimitero	NCT	195	D	0	195	B-D-198- 199parte 333
8075	Via Pila	lavatoio				0	191	
8076	via S.Orsola	lavatoio	NCT	193	142	0	0	
8077	via Caionvico	lavatoio	NCT	195	37	0	0	
8079	Via Mantova	terreno				0	149	207-233-234
8080	viale venezia	servizi igienici pubblici				0	149	34 parte
8081	Viale Piave	servizi igienici pubblici				0	151	223 parte
8082	Via Panoramica	monumento		47	128 parte	0		
8083	viale Venezia	monumento				0		
8084	viale Venezia	monumento				0		
8085	viale Venezia	monumento				0		
8086	viale Venezia	monumento				0		
8087	Viale Rebuffone	monumento				0		
8088	Viale Rebuffone	monumento				0		
8089	Via della Parrocchia	monumento				0	189	C
8090	Viale Piave	monumento				0		
8091	Via Caionvico	monumento				0		
8092	Viale Venezia - Viale Rebuffone	fontana				0		
8093	via Noventa	santella				0	191	C
8094	Via Ronchi S. Francesco di Paola	fontana				0		
8095	via S.Orsola - via Caionvico	fontana				0	195	strade
8096	Via Silvio Zambaldi - Via Giacinto Gallina - Via S.Orsola	area verde				0	156/1 96	272-285-289- 293-295/401- 403-413 150-276-277- 279-280- 284/439-440- 453-455-464- 465-468
8097	Via S.Orsola - Via Monte Mascheda	area verde				0	195/1 96	
8098	Viale della Bornata	terreno	NCT	187	143			
8098	Viale della Bornata	terreno	NCT	187	82			
8098	Viale della Bornata	terreno	NCT	187	81			
8098	Viale della Bornata	terreno	NCT	187	27	1		
8098	Viale della Bornata	terreno	NCT	187	144	0		
8098	Viale della Bornata	terreno	NCT	187	174			
8099	Via Salodiana	terreno				0	194	283
8100	Viale Venezia - Via Rebuffone	monumento				0	149	34 parte
8101	Via Zammarchi	terreno				0	187	53
8104	Borgo Wuhrer, 55 - 57	sede associazioni	NCT	187	1	299	187	
8106	Borgo Wuhrer	area verde	NCT	187	92	3		
8107	Borgo Wuhrer	area verde	NCT	187	93			
8108	Borgo Wuhrer	aree di circolazione-parcheggi	NCT	187	90	3		
8108	Borgo Wuhrer	aree di circolazione-parcheggi	NCT	187	130			
8109	Borgo Wuhrer	aree di circolazione-parcheggi	NCT	187	92	3		
8110	Borgo Wuhrer	aree di circolazione-parcheggi	NCT	187	92	3		
8111	Borgo Wuhrer	aree di circolazione-parcheggi	NCT	187	93			
8112	Borgo Wuhrer	aree di circolazione-parcheggi					187	139
8112	Borgo Wuhrer	aree di circolazione-parcheggi					187	156
8112	Borgo Wuhrer	aree di circolazione-parcheggi	NCT	187	146			
8112	Borgo Wuhrer	aree di circolazione-parcheggi	NCT	187	141			
8112	Borgo Wuhrer	aree di circolazione-parcheggi					187	119

8112	Borgo Wuhrer	aree di circolazione-parcheggi	NCT	187	105			
8112	Borgo Wuhrer	aree di circolazione-parcheggi	NCT	187	93			
8112	Borgo Wuhrer	aree di circolazione-parcheggi					187	120
8113	Borgo Wuhrer	aree di circolazione-parcheggi	NCT	187	106			
8113	Borgo Wuhrer	aree di circolazione-parcheggi	NCT	187	27			
8114	Borgo Wuhrer	area verde	NCT	187	91			
8114	Borgo Wuhrer	area verde					187	137
8114	Borgo Wuhrer	area verde	NCT	187	150			
8115	Via Vivaldi - Borgo Wuhrer	terreno	NCT	187	95			
8116	Via Mantova	area verde	NCT	149	275	4		
8117	Viale Bornata	servizi igienici pubblici					189	12 parte
8118	Viale S. Eufemia	area concessa in diritto di superficie					190	159
8119	Via Chiappa	terreno					223	67
8120	Via S. Orsola	aree di circolazione-parcheggi					193	350
8121	Via Castellini - Via Mantova	aree di circolazione-parcheggi	NCT	149	280			
8121	Via Castellini - Via Mantova	aree di circolazione-parcheggi	NCT	149	281			
8121	Via Castellini - Via Mantova	aree di circolazione-parcheggi	NCT	149	290			
8121	Via Castellini - Via Mantova	aree di circolazione-parcheggi	NCT	149	299			
8122	Via Mantova	terreno					149	299-290
8123	Viale S. Eufemia	area verde					190	1p.-2p.
8125	Via S. Gottardo	cabina elettrica	NCT	128	212			
8126	Via Della Maddalena	cabina elettrica	NCT	100	55			
8127	Borgo Wuhrer	cabina elettrica	NCT	187	92	4		
8128	Via Della Musia	area concessa in diritto di superficie					224	230
8129	Viale S. Eufemia	pista ciclabile					194	314-315-316-319-323-325
8130	Via Della Musia	terreno					225	423
8130	Via Della Musia	terreno	NCT	225	422			
8130	Via Della Musia	terreno					225	425
8130	Via Della Musia	terreno					225	428
8131	Via Della Musia	terreno					196	554
8131	Via Della Musia	terreno					196	555
8132	Via Amba D'oro	area concessa in diritto di superficie					139	297 parte
8133	Via Mantova	area verde					149	286
8134	Via Mantova	pista ciclabile					149	232
8134	Via Mantova	pista ciclabile	NCT	149	287			
8134	Via Mantova	pista ciclabile	NCT	149	288			
8135	Viale Piave	monumento					150	309 parte
9001	Piazza della Piazza della Loggia, 6	sede associazioni	NCT	120	212	1		
9001	Via X Giornate, 2	negozio	NCT	120	212	2		
9001	Piazza della Loggia 6	negozio	NCT	120	212	3		
9001	Piazza della Loggia 6	negozio	NCT	120	212	4		
9002	Piazza della Loggia, 1-13b	uffici comunali (comprende uffici privati)	NCT	120	162	1		
9002	Piazza della Loggia, 1	autorimessa	NCT	120	162	2		
9002	Piazza della Loggia, 1	autorimessa	NCT	120	162	3		
9002	Piazza della Loggia, 13	sede associazioni	NCT	120	132	2		
9003	Via Tosio, 12	sede Civico Ateneo	NCT	121	378	11		
9003	Via Tosio, 10	sede Civico Ateneo	NCT	121	378	8		
9003	Via Tosio, 10-12	sede Civico Ateneo	NCT	121	378	2		
9003	Via Tosio, 12	sede Civico Ateneo	NCT	121	378	12		
9003	Via Tosio, 12	sede Civico Ateneo	NCT	121	378	5		
9003	Via Tosio, 12	sede Civico Ateneo	NCT	121	378	7		
9003	Via Tosio, 12	sede Civico Ateneo	NCT	121	378	6		
9003	Via Tosio, 12	sede Civico Ateneo	NCT	121	378	3		
9003	Via Tosio, 12	sede Civico Ateneo	NCT	121	378	4		
9003	Via Tosio, 10	sede Civico Ateneo	NCT	121	378	10		
9003	Via Tosio, 12	sede Civico Ateneo	NCT	121	378	9		
9003	Via Tosio, 12	sede Civico Ateneo	NCT	121	378	13		
9003	Via Tosio, 12	sede Civico Ateneo	NCT	121	378	15		
9003	Via Tosio, 12	sede Civico Ateneo	NCT	121	378	16		
9003	Via Tosio, 12	sede Civico Ateneo	NCT	121	378	17		
9003	Via Tosio, 12	sede Civico Ateneo	NCT	121	378	18		
9004	Piazzale Arnaldo, 21	negozi	NCT	138	38	10		
9004	Piazzale Arnaldo, 19-18/A	negozi	NCT	138	38	11		
9004	Piazzale Arnaldo, 17-16/A	negozi	NCT	138	38	12		
9004	Piazzale Arnaldo, 15/C	negozi	NCT	138	38	13		
9004	Piazzale Arnaldo, 16	negozi	NCT	138	38	18		
9004	Piazzale Arnaldo, 21	negozi	NCT	138	38	19		
9005	Piazza Paolo VI, 29	uffici comunali (Anagrafe, Stato civile, Servizio elettorale, CURN e locali in concessione alla Provincia)	NCT	120	398	1	0	0
9005	Piazza Martiri di Belfiore, 6	uffici comunali (Emeroteca)	NCT	120	398	6	0	0



9005	Piazza Paolo VI, 29	cabina elettrica	NCT	120	398	7		
9006	Via S.Martino della Battaglia, 18	immobile inutilizzato, sede ordini professionali, uffici comunali, uffici ministeriali e sede associazioni	NCT	137	247	27	0	
9007	Piazza Moretto, 3	sede musei e pinacoteca	NCT	138	209	1	0	
9007	Piazza Moretto, 3	sede musei e pinacoteca (alloggio custodia)	NCT	138	209	2		
9008	Corsetto S. Agata, 14	negozio	NCT	118	150	1	0	0
9008	Corsetto S. Agata, 14	immobile inutilizzato	NCT	118	150	2	0	0
9008	Corsetto S. Agata, 14	immobile inutilizzato	NCT	118	150	4		
9008	Corsetto S. Agata, 14	immobile inutilizzato	NCT	118	150	3		
9009	Via Tosio, 14	sede musei	NCT	121	379	3		
9009	Via Tosio, 14	sede musei	NCT	121	379	4		
9009	Via Tosio, 14	sede musei	NCT	121	379	5		
9009	Via Tosio, 14	sede musei	NCT	121	379	6		
9009	Via Tosio, 14	sede musei	NCT	121	379	7		
9009	Via Tosio, 14	sede musei	NCT	121	379	8		
9009	Via Tosio, 14	sede musei	NCT	121	379	9		
9010	Via Crispi, 2	sede associazioni	NCT	121	382	8		
9010	Via Crispi, 2	sede associazione Casa della Memoria	NCT	121	382	9		
9010	Via Crispi, 2	sede associazione Casa della Memoria	NCT	121	382	10		
9010	Via Crispi, 2	sede associazione Casa della Memoria	NCT	121	382	11		
9011	Piazza della Loggia, 3	uffici comunali	NCT	120	188	18	0	0
9011	Corsetto S.Agata	negozio	NCT	120	188	17		
9011	Corsetto S.Agata, 5	negozio	NCT	120	188	16		
9011	Corsetto S.Agata, 7	negozio	NCT	120	188	15		
9012	Via Moretto, 78	centro espositivo	NCT	138	142	1	0	
9012	Via Moretto, 78	immobile inutilizzato	NCT	138	142	2		
9012	Via Moretto, 78	immobile inutilizzato	NCT	138	142	3		
9012	Via Moretto, 78	immobile inutilizzato	NCT	138	142	4		
9012	Via Moretto, 78	immobile inutilizzato	NCT	138	142	5		
9012	Via Moretto, 78	immobile inutilizzato	NCT	138	142	6		
9013	Via Vittorio Emanuele II, 8	uffici giudiziari	NCT	118	450		0	
9014	Via V.Emanuele II, 96	uffici giudiziari	NCT	137	342		0	
9015	Corso Cavour, 39	uffici giudiziari	NCT	138	380	1	0	
9015	Spalto San Marco	cabina apparati tecnici	NCT	138	380	2		
9015	Spalto San Marco	cabina apparati tecnici	NCT	138	380	3		
9015	Spalto San Marco	area urbana	NCT	138	380	4		
9015	Spalto San Marco	area urbana	NCT	138	470			
9016	Vicolo Tre Archi, 6	scuola materna	NCT	117	257	6	0	
9016	Vicolo Medici, 6	asilo nido	NCT	117	257	7	0	
9016	Vicolo Medici, 6	immobile inutilizzato	NCT	117	257	8		
9016	Vicolo Medici, 6	abitazione	NCT	117	257	9		
9016	Vicolo Medici, 6	abitazione	NCT	117	257	10		
9016	Vicolo Medici, 6	abitazione	NCT	117	257	11		
9016	Vicolo Medici, 6	deposito e solai	NCT	117	257	12		
9017	Via V.Emanuele II, 28	area urbana	NCT	137	196			
9017	Via V.Emanuele II, 28	uffici comunali	NCT	137	196 parte		0	
9018	Via dei Mille, 4/A	scuola elementare	NCT	116	39		0	
9018	Via Ugoni, 3	scuola elementare	NCT	116	38			
9019	Via Trieste, 31	scuola elementare	NCT	121	280	6	0	
9019	Via Trieste, 31	scuola elementare	NCT	121	277			
9020	Via A. Diaz, 8	scuola elementare	NCT	148	202		0	
9020	Via A. Diaz, 8	scuola materna	NCT	148	202	0		
9021	Contrada S. Chiara, 50/a	sale cinematografiche-teatri-auditorium	NCT	119	92	2	0	
9022	Via V.Gambara, 3	scuola media superiore	NCT	121	337	1	0	
9022	Via V.Gambara, 3	scuola media superiore	NCT	121	337	2		
9023	Via Nino Bixio, 9	scuola elementare	NCT	117	613	5	0	
9024	Corso Magenta, 56	scuola media superiore	NCT	138	103		0	
9025	corso Magenta, 50 - G.Calini, 1/b	scuola media superiore (Conservatorio di musica)	NCT	138	114	1		
9025	corso Magenta, 50 - G.Calini, 1/b	scuola media superiore (Conservatorio di musica)	NCT	138	114	2		
9025	corso Magenta, 50 - G.Calini, 1/b	scuola media superiore (Conservatorio di musica)	NCT	138	114	4		
9025	corso Magenta, 50 - G.Calini, 1/b	scuola media superiore (Conservatorio di musica)	NCT	138	114	5		
9025	Corso Magenta, 50 - G.Calini, 1/b	scuola media superiore (Conservatorio di musica)	NCT	138	114	3		
9026	Via Mazzini, 1-3	biblioteca	NCT	121	200	10	0	
9026	Via Mazzini, 1-3	biblioteca (Musei d'Arte e Storia)	NCT	121	200	10	0	
9027	Via Cairoli, 9	sala di lettura	NCT	118	191	1	0	

9027	Via Cairoli, 9	sede associazioni	NCT	118	191	2	0
9027	Via Cairoli, 9	sede associazioni	NCT	118	191	3	
9028	Vicolo delle Stelle, 4	sede associazioni	NCT	118	D	2	0
9029	Via del Castello, 9	osservatorio astronomico	NCT	119	183	3	0
9030	via del Castello, 15	impianti sportivi (gioco del tennis)	NCT	119	190		0
9032	Via Spalto S.Marco 22	impianti sportivi	NCT	138	375		
9033	Via F.Cavallotti, 3/d	immobile inutilizzato	NCT	137	154	3	0
9033	Via F.Cavallotti, 3/d	immobile inutilizzato	NCT	137	154	4	
9034	Corso Palestro	parcheggi pubblici in struttura	NCT	120	(334)		0
9036	Via delle Battaglie,15	laboratorio artigianale	NCT	117	435	3	0
9036	Via delle Battaglie,15	abitazione	NCT	117	435	4	0
9037	Via Odorici, 2	centro diurno o aperto per anziani	NCT	117	126	25	0
9037	Via Odorici,2	sede di associazione (banda cittadina)	NCT	117	126	28	0
9037	Contrada Del Carmine, 28	abitazione	NCT	117	126	26	0
9037	Via Odorici, 2	centro diurno o aperto per anziani	NCT	117	126	27	
9038	Via Calatafimi, 20/A	abitazione	NCT	115	82	29	0
9038	Via Calatafimi, 18	abitazione	NCT	115	82	55	0
9038	Via Calatafimi, 18	abitazione	NCT	115	82	54	0
9038	Via Calatafimi, 18	abitazione	NCT	115	82	53	0
9038	Via Calatafimi, 20/A	abitazione	NCT	115	82	52	0
9038	Via Calatafimi, 20/A	abitazione	NCT	115	82	51	0
9038	Via Calatafimi, 20	abitazione	NCT	115	82	50	0
9038	Via Calatafimi, 20	abitazione	NCT	115	82	49	0
9038	Via Calatafimi, 20	abitazione	NCT	115	82	48	0
9038	Via Calatafimi, 18	abitazione	NCT	115	82	47	0
9038	Via Calatafimi, 20/A	abitazione	NCT	115	82	39	0
9038	Via Calatafimi, 18	abitazione	NCT	115	82	46	0
9038	Via Calatafimi, 18	abitazione	NCT	115	82	45	0
9038	Via Calatafimi, 20/A	abitazione	NCT	115	82	44	0
9038	Via Calatafimi, 20/A	abitazione	NCT	115	82	43	0
9038	Via Calatafimi, 18	abitazione	NCT	115	82	37	0
9038	Via Calatafimi, 20	abitazione	NCT	115	82	31	0
9038	Via Calatafimi, 20/A	abitazione	NCT	115	82	32	0
9038	Via Calatafimi, 20/A	abitazione	NCT	115	82	33	0
9038	Via Calatafimi, 20/A	abitazione	NCT	115	82	34	0
9038	Via Calatafimi, 20/A	abitazione	NCT	115	82	35	0
9038	Via Calatafimi, 20/A	abitazione	NCT	115	82	36	0
9038	Via Calatafimi, 20	abitazione	NCT	115	82	42	0
9038	Via Calatafimi, 18	abitazione	NCT	115	82	38	0
9038	Via Calatafimi, 20	abitazione	NCT	115	82	30	0
9038	Via Calatafimi, 20	abitazione	NCT	115	82	40	0
9038	Via Calatafimi, 20	abitazione	NCT	115	82	41	0
9038	Via Calatafimi, 20/A	centrale termica	NCT	115	82	56	0
9039	vicolo Nottole, 3	abitazione	NCT	118	304	20	0
9039	vicolo Nottole, 3	abitazione	NCT	118	304	21	0
9039	vicolo Nottole, 3	abitazione	NCT	118	304	24	0
9039	Corso Martiri Della Libertà, 16	ufficio	NCT	118	304	504	0
9039	vicolo Nottole, 3	abitazione	NCT	118	304	23	0
9039	vicolo Nottole, 3	abitazione	NCT	118	304	17	0
9039	vicolo Nottole, 3	abitazione	NCT	118	304	22	0
9039	vicolo Nottole, 3	abitazione	NCT	118	304	16	0
9039	vicolo Nottole, 3	abitazione	NCT	118	304	19	0
9039	vicolo Nottole, 3	cantina	NCT	118	304	25	0
9040	Via Calatafimi, 9	abitazione	NCT	115	81	25	0
9040	Via Calatafimi, 9	abitazione	NCT	115	81	26	0
9040	Via Calatafimi, 11	abitazione	NCT	115	81	27	0
9040	Via Calatafimi, 11	abitazione	NCT	115	81	28	0
9040	Via Calatafimi, 13	abitazione	NCT	115	81	29	0
9040	Via Calatafimi, 13	abitazione	NCT	115	81	30	0
9040	Via Calatafimi, 15	abitazione	NCT	115	81	31	0
9040	Via Calatafimi, 15	abitazione	NCT	115	81	32	0
9040	Via Calatafimi, 9	abitazione	NCT	115	81	33	0
9040	Via Calatafimi, 9	abitazione	NCT	115	81	34	0
9040	Via Calatafimi, 11	abitazione	NCT	115	81	35	0
9040	Via Calatafimi, 11	abitazione	NCT	115	81	36	0
9040	Via Calatafimi, 13	abitazione	NCT	115	81	37	0
9040	Via Calatafimi, 13	abitazione	NCT	115	81	38	0
9040	Via Calatafimi, 15	abitazione	NCT	115	81	39	0
9040	Via Calatafimi, 15	abitazione	NCT	115	81	40	0
9040	Via Calatafimi, 9	abitazione	NCT	115	81	41	0
9040	Via Calatafimi, 9	abitazione	NCT	115	81	42	0
9040	Via Calatafimi, 11	abitazione	NCT	115	81	43	0
9040	Via Calatafimi, 11	abitazione	NCT	115	81	44	0

9040	Via Calatafimi, 13	abitazione	NCT	115	81	45	0	
9040	Via Calatafimi, 13	abitazione	NCT	115	81	46	0	
9040	Via Calatafimi, 15	abitazione	NCT	115	81	47	0	
9040	Via Calatafimi, 15	abitazione	NCT	115	81	48	0	
9040	via Calatafimi, 7B	posto auto	NCT	115	81	49		
9040	via Calatafimi, 7B	posto auto	NCT	115	81	50		
9040	via Calatafimi, 7B	posto auto	NCT	115	81	51		
9040	via Calatafimi, 7B	posto auto	NCT	115	81	52		
9040	via Calatafimi, 7B	posto auto	NCT	115	81	53		
9040	via Calatafimi, 7B	posto auto	NCT	115	81	54		
9040	via Calatafimi, 7B	posto auto	NCT	115	81	55		
9040	via Calatafimi, 7B	posto auto	NCT	115	81	56		
9040	via Calatafimi, 7B	posto auto	NCT	115	81	57		
9040	via Calatafimi, 7B	posto auto	NCT	115	81	58		
9040	via Calatafimi, 7B	posto auto	NCT	115	81	59		
9040	via Calatafimi, 7B	posto auto	NCT	115	81	60		
9040	via Calatafimi, 7B	posto auto	NCT	115	81	61		
9040	via Calatafimi, 7B	posto auto	NCT	115	81	62		
9040	via Calatafimi, 7B	posto auto	NCT	115	81	63		
9040	via Calatafimi, 7B	posto auto	NCT	115	81	64		
9040	via Calatafimi, 7B	posto auto	NCT	115	81	65		
9040	via Calatafimi, 7B	posto auto	NCT	115	81	66		
9040	via Calatafimi, 7B	posto auto	NCT	115	81	67		
9040	via Calatafimi, 7B	posto auto	NCT	115	81	68		
9040	via Calatafimi, 7B	posto auto	NCT	115	81	69		
9040	via Calatafimi, 7B	posto auto	NCT	115	81	70		
9041	Contrada del Carmine, 61	abitazione	NCT	115	67	13	0	
9041	Contrada del Carmine, 61	abitazione	NCT	115	67	15	0	
9041	Contrada del Carmine, 59	abitazione	NCT	115	67	16	0	
9041	Contrada del Carmine, 59	abitazione	NCT	115	67	17	0	
9041	Contrada del Carmine, 59	abitazione	NCT	115	67	18	0	
9041	Contrada del Carmine, 61	abitazione	NCT	115	67	19	0	
9041	Contrada del Carmine, 61	abitazione	NCT	115	67	20	0	
9041	Contrada del Carmine, 61	abitazione	NCT	115	67	21	0	
9041	Contrada del Carmine, 59	abitazione	NCT	115	67	22	0	
9041	Contrada del Carmine, 59	abitazione	NCT	115	67	23	0	
9041	Contrada del Carmine, 59	abitazione	NCT	115	67	24	0	
9041	Contrada del Carmine, 61	abitazione	NCT	115	67	14	0	
9043	Corso Matteotti, 20	abitazione	NCT	116	218	8	0	
9043	Corso Matteotti, 20	abitazione	NCT	116	218	9	0	
9043	Corso Matteotti, 20	abitazione	NCT	116	218	7	0	
9044	Corso Matteotti, 20	abitazione	NCT	116	210	8	0	
9044	Corso Matteotti, 20	abitazione	NCT	116	210	9	0	
9044	Corso Matteotti, 20	abitazione	NCT	116	210	10	0	
9045	corso Mameli, 69/A	negozio	NCT	118	48	2	0	
9045	corso Mameli, 71	abitazione	NCT	118	48	3	0	
9046	Vicolo dell'Anguilla, 37	abitazione	NCT	117	165	2	0	
9046	Vicolo dell'Anguilla, 37	sede di associazioni	NCT	117	165	3	0	
9046	Vicolo dell'Anguilla, 37	abitazione	NCT	117	165	4	0	
9047	Via S.Faustino, 79A	abitazione	NCT	117	84	17	0	
9047	Via S.Faustino, 79A	abitazione	NCT	117	84	20	0	
9047	Via S.Faustino, 79A	abitazione	NCT	117	84	19	0	
9047	Via S.Faustino, 83B	sede associazioni	NCT	117	84	16	0	
9047	Via S.Faustino, 79A	abitazione	NCT	117	84	18	0	
9048	Via Bixio, 10	abitazione a protezione sociale	NCT	117	163	6	0	
9048	Via Bixio, 10	abitazione a protezione sociale	NCT	117	163	7	0	
9048	Via Bixio, 10	abitazione	NCT	117	163	10	0	
9048	Via Bixio, 10	abitazione	NCT	117	163	8	0	
9048	Via Bixio, 10	abitazione	NCT	117	163	9	0	
9048	Via Bixio, 10	abitazione a protezione sociale	NCT	117	163	5	0	
9049	Via Borgondio, 8	abitazione	NCT	117	372	19	0	
9049	Via Borgondio, 8	abitazione	NCT	117	372	20	0	
9049	Via Borgondio, 8	abitazione	NCT	117	372	21	0	
9049	Via Borgondio, 8	abitazione	NCT	117	372	22	0	
9049	Via Borgondio, 8	abitazione	NCT	117	372	23	0	
9049	Via Borgondio, 8	abitazione	NCT	117	372	24	0	
9049	Via Borgondio, 8	abitazione	NCT	117	372	25	0	
9049	Via Borgondio, 8	abitazione	NCT	117	372	26	0	
9049	Via Borgondio, 8	abitazione	NCT	117	372	27	0	
9049	Via Borgondio, 6	sede associazioni	NCT	117	372	30		
9050	Via Borgondio, 14	negozio	NCT	117	366	22		
9050	Via Borgondio, 12	negozio	NCT	117	366	23		
9050	Via Borgondio, 12	abitazione	NCT	117	366	24		
9050	Via Borgondio, 12	sede associazioni	NCT	117	366	25		
9050	Via Borgondio, 12	abitazione	NCT	117	366	28		
9050	Via Borgondio, 12	abitazione	NCT	117	366	27		

9050	Via Borgondio, 12	abitazione	NCT	117	366	26		
9050	Via Borgondio, 12	abitazione	NCT	117	366	29		
9051	Via Borgondio, 5	sede associazioni	NCT	117	306	23	0	
9051	Via Capriolo 16/1	negozio	NCT	117	306	24	0	
9051	Via Borgondio, 3	abitazione	NCT	117	306	25	0	
9051	Via Borgondio, 3	abitazione	NCT	117	309	24	0	
9051	via F.Borgondio, 1	abitazione	NCT	117	306	26	0	
9051	via F.Borgondio, 1	abitazione	NCT	117	309	26	0	
9051	via F.Borgondio, 1	abitazione	NCT	117	306	27	0	
9051	via F.Borgondio, 1	abitazione	NCT	117	306	28	0	
9051	via F.Borgondio, 1	abitazione	NCT	117	309	29	0	
9052	via F.Borgondio, 44	magazzino	NCT	117	323	22	0	
9052	Via F.Borgondio, 48	sala civica (sede cdq Centro Storico Nord	NCT	117	323	23	0	
9052	via F.Borgondio, 46	abitazione	NCT	117	323	24	0	
9052	via F.Borgondio, 46	abitazione	NCT	117	323	25	0	
9052	via F.Borgondio, 46	abitazione	NCT	117	323	26	0	
9052	via F.Borgondio, 46	abitazione	NCT	117	323	27	0	
9052	via F.Borgondio, 46	abitazione	NCT	117	323	28	0	
9052	via F.Borgondio, 46	abitazione	NCT	117	323	29	0	
9052	via F.Borgondio, 46	abitazione	NCT	117	323	30	0	
9052	Via F.Borgondio, 46	abitazione	NCT	117	323	31	0	
9053	Via Borgondio, 21	abitazione	NCT	117	303	51	0	
9053	Via Borgondio, 29	sala civica	NCT	117	303	56	0	
9053	Via Borgondio, 29	uffici comunali - uff. corsi	NCT	117	303	56	0	
9053	Via Borgondio, 29	immobile inutilizzato	NCT	117	303	56	0	
9053	Via Borgondio, 21	abitazione	NCT	117	303	52	0	
9053	Via Borgondio, 21	abitazione	NCT	117	303	53	0	
9053	Via Borgondio, 21	abitazione	NCT	117	303	54	0	
9053	Via Borgondio, 21	abitazione	NCT	117	303	55	0	
9053	Via Borgondio, 29	abitazione	NCT	117	303	57	0	
9053	Via Borgondio, 29	abitazione	NCT	117	303	58	0	
9053	Via Borgondio, 29	abitazione	NCT	117	303	59	0	
9053	Via Borgondio, 29	abitazione	NCT	117	303	60	0	
9053	Via Borgondio, 29	abitazione	NCT	117	303	61	0	
9053	Via Borgondio, 37	abitazione	NCT	117	303	62	0	
9053	Via Borgondio, 37	abitazione	NCT	117	303	63	0	
9053	Via Capriolo, 16/a	abitazione	NCT	117	303	64	0	
9053	Via Capriolo, 16/a	abitazione	NCT	117	303	65	0	
9053	Via Capriolo, 16/a	abitazione	NCT	117	303	66	0	
9053	Via Capriolo, 16/a	abitazione	NCT	117	301	6	0	
9053	Via Borgondio, 33	sede associazioni	NCT	117	303	56		
9053	Via Borgondio, 29	sede associazioni	NCT	117	303	56		
9053	Via Borgondio, 29	sede associazioni	NCT	117	303	56		
9054	Contrada Del Carmine, 10 C	sede associazioni	NCT	117	220	27	0	
9054	Contrada Del Carmine, 12	abitazione	NCT	117	220	19	0	
9054	Contrada Del Carmine, 12	abitazione	NCT	117	220	20	0	
9054	Contrada Del Carmine, 12	abitazione	NCT	117	220	21	0	
9054	Contrada Del Carmine, 12	abitazione	NCT	117	220	22	0	
9054	Contrada Del Carmine, 12	abitazione	NCT	117	220	23	0	
9054	Contrada Del Carmine, 12	abitazione	NCT	117	220	24	0	
9054	Contrada Del Carmine, 12	abitazione	NCT	117	220	25	0	
9054	Contrada Del Carmine, 12	abitazione	NCT	117	209	14	0	
9054	Contrada Del Carmine, 12	abitazione	NCT	117	209	15	0	
9055	Via Borgondio, 36	abitazione a protezione sociale	NCT	117	336	14	0	
9055	Via Borgondio, 36	abitazione	NCT	117	336	15	0	
9055	Via Borgondio, 36	abitazione	NCT	117	336	16	0	
9055	Via Borgondio, 36	abitazione	NCT	117	336	17	0	
9056	Contrada Del Carmine, 29	abitazione	NCT	117	250	7	0	
9056	Contrada Del Carmine, 29	abitazione	NCT	117	250	9	0	
9056	Contrada Del Carmine, 29	abitazione	NCT	117	250	8	0	
9057	Via Fenarolo, 24-26	abitazione	NCT	117	343	6	0	
9057	via Fenarolo, 24-26	abitazione	NCT	117	343	8	0	
9057	via Fenarolo, 24-26	abitazione	NCT	117	343	9	0	
9057	via Fenarolo, 24-26	abitazione	NCT	117	343	7	0	
9058	Via Paitone, 41	abitazione	NCT	117	382	3	0	
9058	Via Paitone, 41	abitazione	NCT	117	382	18	0	
9058	Via Paitone, 41	abitazione	NCT	117	382	16	0	
9058	Via Paitone, 41	abitazione	NCT	117	382	15	0	
9058	Via Paitone, 41	abitazione a protezione sociale	NCT	117	382	14	0	
9058	Via Paitone, 41	abitazione	NCT	117	382	12	0	
9058	Via Paitone, 45-47	sede associazioni	NCT	117	382	11	0	
9058	Via Paitone, 41	abitazione	NCT	117	382	9	0	
9058	Via Paitone, 41	abitazione	NCT	117	382	17	0	
9058	Via Paitone, 41	abitazione	NCT	117	382	13	0	
9059	Vicolo Manzone, 20	abitazione	NCT	117	184	23	0	

9059	Vicolo Manzone, 20	abitazione	NCT	117	184	21	0
9059	Vicolo Manzone, 20	abitazione	NCT	117	184	20	0
9059	Vicolo Manzone, 20	abitazione	NCT	117	184	19	0
9059	Vicolo Manzone, 20	abitazione	NCT	117	184	18	0
9059	Vicolo Manzone, 20 - Vicolo Urganani, 15	sede associazioni	NCT	117	184	17	0
9059	Vicolo Manzone, 20	abitazione	NCT	117	184	22	0
9060	Via Fenarolo, 17-19	abitazione	NCT	117	347	16	0
9060	Via Fenarolo, 17-19	abitazione	NCT	117	347	17	0
9060	Via Fenarolo, 17-19	abitazione	NCT	117	347	18	0
9061	Via Paitone, 61	abitazione	NCT	117	350	14	0
9061	Via Paitone, 61	abitazione	NCT	117	350	15	0
9062	Contrada S.Urbano, 15	abitazione	NCT	119	210	25	0
9062	Contrada S.Urbano, 19	abitazione	NCT	119	210	1	0
9062	Contrada S.Urbano, 19	abitazione	NCT	119	210	2	0
9062	Contrada S.Urbano, 15	abitazione	NCT	119	210	24	0
9062	Contrada S.Urbano, 15	abitazione	NCT	119	210	26	0
9062	Contrada S.Urbano, 13	abitazione	NCT	119	210	6	0
9062	Contrada S.Urbano, 15	abitazione	NCT	119	210	10	0
9062	Contrada S.Urbano, 13	abitazione	NCT	119	210	17	0
9062	Contrada S.Urbano, 11-13	abitazione	NCT	119	210	19	0
9062	Contrada S.Urbano, 11-13	abitazione	NCT	119	210	20	0
9062	Contrada S.Urbano, 11-13	abitazione	NCT	119	210	21	0
9062	Contrada S.Urbano, 15	abitazione	NCT	119	210	22	0
9062	Contrada S.Urbano, 15	abitazione	NCT	119	210	23	0
9062	Contrada S.Urbano, 17	abitazione	NCT	119	210	27	0
9062	Contrada S.Urbano, 11-13	abitazione	NCT	119	210	18	0
9062	Contrada S.Urbano, 15	abitazione	NCT	119	210	14	0
9063	Contrada S. Chiara, 41	abitazione	NCT	119	75	7	0
9063	Contrada S. Chiara, 41	abitazione	NCT	119	75	6	0
9063	Contrada S. Chiara, 41	abitazione	NCT	119	75	5	0
9063	Contrada S. Chiara, 41	abitazione	NCT	119	75	4	0
9063	Contrada S. Chiara, 41	abitazione	NCT	119	75	3	0
9063	Contrada S. Chiara, 41	abitazione	NCT	119	75	2	0
9063	Contrada S. Chiara, 41	abitazione	NCT	119	75	1	0
9063	Contrada S. Chiara, 41	abitazione	NCT	119	65	4	0
9063	Contrada S. Chiara, 41	abitazione	NCT	119	65	3	0
9063	Contrada S. Chiara, 41	abitazione	NCT	119	65	2	0
9063	Contrada S. Chiara, 41	abitazione	NCT	119	65	1	0
9063	Contrada S. Chiara, 41	abitazione	NCT	119	75	8	0
9063	Contrada S. Chiara, 41	abitazione	NCT	119	75	9	0
9063	Contrada S. Chiara, 41	abitazione	NCT	119	75	10	0
9063	Contrada S. Chiara, 41	abitazione	NCT	119	75	11	0
9063	Contrada S. Chiara, 41	abitazione	NCT	119	75	12	0
9064	Via Musei, 49	abitazione	NCT	121	70	12	0
9064	Via Musei, 49	abitazione	NCT	121	70	13	0
9064	Via Musei, 49	abitazione	NCT	121	70	14	0
9064	Via Musei, 49	abitazione	NCT	121	70	23	0
9064	Via Musei, 49	abitazione	NCT	121	70	16	0
9064	Via Musei, 49	abitazione	NCT	121	70	24	0
9064	Via Musei, 49	abitazione	NCT	121	70	18	0
9064	Via Musei, 49/A	deposito	NCT	121	70	22	0
9065	Rua Confettora, 19	abitazione	NCT	120	20	11	0
9065	Rua Confettora, 19	abitazione	NCT	120	20	10	0
9065	Via S.Faustino, 38	abitazione	NCT	120	20	19	0
9065	Via S.Faustino, 38	abitazione	NCT	120	20	18	0
9065	Via S.Faustino, 38	abitazione	NCT	120	20	17	0
9065	Via S.Faustino, 38	abitazione	NCT	120	20	16	0
9065	Via S.Faustino, 38	abitazione	NCT	120	20	15	0
9065	Via S.Faustino, 38	abitazione	NCT	120	20	14	0
9065	Rua Confettora, 19	abitazione	NCT	120	20	12	0
9065	Via S.Faustino, 38	abitazione	NCT	120	20	13	0
9065	Via S.Faustino, 38	abitazione	NCT	120	20	21	0
9065	Via S.Faustino, 38	negozio laboratorio	NCT	120	20	8	0
9065	Via S.Faustino, 38	abitazione	NCT	120	12	3	0
9065	via S.Faustino, 38	abitazione	NCT	120	5	43	0
9065	via S.Faustino, 38	sede associazioni	NCT	120	5	33	0
9065	Via S.Faustino, 38	sede associazioni	NCT	120	5	31	0
9065	via S.Faustino, 38/A	negozio	NCT	120	5	29	0
9065	Via S.Faustino, 36/A	sede associazioni	NCT	120	5	28	0
9065	Via S.Faustino, 38	abitazione	NCT	120	20	20	0
9066	Contrada S. Chiara, 15	uffici comunali	NCT	120	4	10	0
9066	Contrada S. Chiara, 15	uffici comunali	NCT	120	4	11	0
9066	Contrada S. Chiara, 15	abitazione	NCT	120	4	17	0
9066	Contrada S. Chiara, 15	abitazione	NCT	120	4	19	0
9066	Contrada S. Chiara, 15	abitazione	NCT	120	4	16	0
9066	Contrada S. Chiara, 15	abitazione	NCT	120	4	15	0



9066	Contrada S. Chiara, 15	abitazione	NCT	120	4	14	0
9066	Contrada S. Chiara, 15	abitazione	NCT	120	4	13	0
9066	Via Pulusella Camillo, 20	abitazione	NCT	120	4	12	0
9066	Contrada S. Chiara, 15	abitazione	NCT	120	4	18	0
9068	Via Musei, 85	abitazione	NCT	122	37	1	0
9068	Via Musei, 85	abitazione	NCT	122	37	2	0
9068	Via Musei, 85	abitazione	NCT	122	37	3	0
9068	Via Musei, 85	abitazione	NCT	122	37	4	0
9068	Via Musei, 85	abitazione	NCT	122	37	6	0
9068	Via Musei, 85	abitazione	NCT	122	37	7	0
9069	Piazzale Arnaldo, 1	negozio	NCT	122	64	502	0
9069	Piazzale Arnaldo, 1/A	magazzino	NCT	122	64	3	0
9069	Piazzale Arnaldo, 1/C	negozio	NCT	122	64	4	0
9069	Piazzale Arnaldo, 1/B	uffici	NCT	122	64	6	0
9069	Via Turati	ripostiglio	NCT	122	64	8	0
9069	Piazzale Arnaldo, 1	cantina	NCT	122	64	7	0
9069	Piazzale Arnaldo, 1/B	cantina	NCT	122	64	9	0
9070	Via Sangervasio, 23	abitazione	NCT	148	201	28	0
9070	Via Sangervasio, 19	abitazione	NCT	148	201	33	0
9070	Via Sangervasio, 23	abitazione	NCT	148	201	27	0
9070	Via Sangervasio, 23	abitazione	NCT	148	201	26	0
9070	Via Sangervasio, 23	abitazione	NCT	148	201	25	0
9070	Via Sangervasio, 23	abitazione	NCT	148	201	24	0
9070	Via Sangervasio, 23	abitazione	NCT	148	201	23	0
9070	Via Sangervasio, 23	abitazione	NCT	148	201	22	0
9070	Via Diaz, 6	abitazione	NCT	148	201	3	0
9070	Via Diaz, 6	abitazione	NCT	148	201	6	0
9070	Via Diaz, 6	abitazione	NCT	148	201	7	0
9070	Via Sangervasio, 19	abitazione	NCT	148	201	12	0
9070	Via Sangervasio, 19	abitazione	NCT	148	201	13	0
9070	Via Sangervasio, 19	abitazione	NCT	148	201	15	0
9070	Via Sangervasio, 21	abitazione	NCT	148	201	17	0
9070	Via Sangervasio, 19	abitazione	NCT	148	201	14	0
9070	Via Sangervasio, 23	cantina	NCT	148	201	34	0
9070	Via Sangervasio, 23	ripostiglio	NCT	148	201	38	0
9070	Via Sangervasio, 23	ripostiglio	NCT	148	201	37	0
9070	Via Sangervasio, 23	ripostiglio	NCT	148	201	36	0
9070	Via Sangervasio, 23	ripostiglio	NCT	148	201	35	0
9071	Via Diaz, 10	abitazione	NCT	148	203	32	0
9071	Via Diaz, 14	abitazione	NCT	148	203	18	0
9071	Via Diaz, 14	abitazione	NCT	148	203	16	0
9071	Via Diaz, 14	abitazione	NCT	148	203	15	0
9071	Via Diaz, 12	abitazione	NCT	148	203	14	0
9071	Via Diaz, 14	abitazione	NCT	148	203	22	0
9071	Via Carini, 6	abitazione	NCT	148	203	23	0
9071	Via Carini, 6	abitazione	NCT	148	203	27	0
9071	Via Carini, 6	abitazione	NCT	148	203	29	0
9071	Via Carini, 6	abitazione	NCT	148	203	30	0
9071	Via Diaz, 14	abitazione	NCT	148	203	19	0
9071	Via Diaz, 10	abitazione	NCT	148	203	31	0
9071	Via Diaz, 12	abitazione	NCT	148	203	13	0
9071	Via Carini, 6	abitazione	NCT	148	203	25	0
9071	Via Carini, 6	abitazione	NCT	148	203	26	0
9071	Via Carini, 6	abitazione	NCT	148	203	24	0
9071	Via Diaz, 10	abitazione	NCT	148	203	2	0
9071	Via Diaz, 14	abitazione	NCT	148	203	20	0
9071	Via Diaz, 10	abitazione	NCT	148	203	3	0
9071	Via Diaz, 10	abitazione	NCT	148	203	4	0
9071	Via Diaz, 12	abitazione	NCT	148	203	7	0
9071	Via Diaz, 12	abitazione	NCT	148	203	11	0
9071	Via Diaz, 10	ripostiglio	NCT	148	203	33	0
9071	Via Diaz, 10	ripostiglio	NCT	148	203	34	0
9071	Via Diaz, 12	ripostiglio	NCT	148	203	35	0
9071	Via Diaz, 12	ripostiglio	NCT	148	203	36	0
9071	Via Carini, 6	ripostiglio	NCT	148	203	37	0
9071	Via Carini, 6	ripostiglio	NCT	148	203	38	0
9071	Via Carini, 6	ripostiglio	NCT	148	203	39	0
9072	Via Diaz, 16	abitazione	NCT	148	212	51	0
9072	Via Diaz, 16	abitazione	NCT	148	212	53	0
9072	Via Diaz, 18	abitazione	NCT	148	212	38	0
9072	Via Diaz, 16	abitazione	NCT	148	212	10	0
9072	Via Diaz, 18	abitazione	NCT	148	212	40	0
9072	Via Diaz, 18	abitazione	NCT	148	212	34	0
9072	Via Diaz, 18	abitazione	NCT	148	212	35	0
9072	Via Diaz, 18	abitazione	NCT	148	212	36	0
9072	Via Diaz, 18	abitazione	NCT	148	212	37	0



9072	Via Diaz, 18	abitazione	NCT 148	212	506		
9072	Via Diaz, 18	abitazione	NCT 148	212	39	0	
9072	Via Diaz, 16	abitazione	NCT 148	212	17	0	
9072	Via Diaz, 16	abitazione	NCT 148	212	8	0	
9072	Via Diaz, 16	abitazione	NCT 148	212	11	0	
9072	Via Diaz, 16	abitazione	NCT 148	212	12	0	
9072	Via Diaz, 16	abitazione	NCT 148	212	13	0	
9072	Via Diaz, 16	abitazione	NCT 148	212	14	0	
9072	Via Diaz, 16	abitazione	NCT 148	212	15	0	
9072	Via Diaz, 16	abitazione a protezione sociale	NCT 148	212	16	0	
9072	Via Diaz, 16	abitazione	NCT 148	212	22	0	
9072	Via Diaz, 18	cantina	NCT 148	212	55		
9072	Via Diaz, 18	abitazione	NCT 148	212	507		
9072	Via Diaz, 16	cantina	NCT 148	212	69		
9072	Via Diaz, 18	abitazione	NCT 148	212	508		
9072	Via Diaz, 18	abitazione	NCT 148	212	509		
9072	Via Diaz, 18	abitazione	NCT 148	212	510		
9072	Via Diaz, 18	abitazione	NCT 148	212	511		
9072	Via Diaz, 18	abitazione	NCT 148	212	512		
9072	Via Diaz, 18	abitazione	NCT 148	212	513		
9072	Via Diaz, 18	abitazione	NCT 148	212	514		
9072	Via Diaz, 18	abitazione	NCT 148	212	515		
9072	Via Diaz, 18	abitazione	NCT 148	212	516		
9072	Via Diaz, 18	abitazione	NCT 148	212	517		
9072	Via Diaz, 18	abitazione	NCT 148	212	518		
9072	Via Diaz, 18	abitazione	NCT 148	212	519		
9072	Via Diaz, 18	abitazione	NCT 148	212	520		
9072	Via Diaz, 18	abitazione	NCT 148	212	521		
9072	Via Diaz, 18	abitazione	NCT 148	212	522		
9072	Via Diaz, 18	abitazione	NCT 148	212	523		
9072	Via Diaz, 18	abitazione	NCT 148	212	524		
9072	Via Diaz, 18	abitazione	NCT 148	212	525		
9072	Via Diaz, 18	solaio	NCT 148	212	526		
9072	Via Diaz, 18	solaio	NCT 148	212	527		
9072	Via Diaz, 18	cantina	NCT 148	212	528		
9073	Via Verona, 5	abitazione	NCT 148	209	19	0	
9073	Via Verona, 5	abitazione	NCT 148	209	32	0	
9073	Via Verona, 7	abitazione	NCT 148	209	34	0	
9073	Via Verona, 5	abitazione	NCT 148	209	31	0	
9073	Via Verona, 7	abitazione	NCT 148	209	30	0	
9073	Via Verona, 5	abitazione	NCT 148	209	29	0	
9073	Via Verona, 5	abitazione	NCT 148	209	28	0	
9073	Via Verona, 5	abitazione	NCT 148	209	27	0	
9073	Via Verona, 7	abitazione	NCT 148	209	21	0	
9073	Via Verona, 7	abitazione	NCT 148	209	26	0	
9073	Via Verona, 7	abitazione	NCT 148	209	25	0	
9073	Via Verona, 5	abitazione	NCT 148	209	24	0	
9073	Via Verona, 5	abitazione	NCT 148	209	23	0	
9073	Via Verona, 7	abitazione	NCT 148	209	22	0	
9073	Via Verona, 5	abitazione	NCT 148	209	20	0	
9073	Via Verona, 7	abitazione	NCT 148	209	33	0	
9074	Via Verona, 11	abitazione	NCT 148	210	1	0	
9074	Via Verona, 11	abitazione	NCT 148	210	2	0	
9074	Via Verona, 11	abitazione	NCT 148	210	3	0	
9074	Via Verona, 11	abitazione	NCT 148	210	4	0	
9074	Via Verona, 11	abitazione	NCT 148	210	5	0	
9074	Via Verona, 11	abitazione	NCT 148	210	6	0	
9074	Via Verona, 11	abitazione	NCT 148	210	7	0	
9074	Via Verona, 11	abitazione	NCT 148	210	8	0	
9074	Via Verona, 13	abitazione	NCT 148	210	9	0	
9074	Via Verona, 13	abitazione	NCT 148	210	10	0	
9074	Via Verona, 13	abitazione	NCT 148	210	11	0	
9074	Via Verona, 13	abitazione	NCT 148	210	12	0	
9074	Via Verona, 13	abitazione	NCT 148	210	13	0	
9074	Via Verona, 13	abitazione	NCT 148	210	14	0	
9074	Via Verona, 13	abitazione	NCT 148	210	15	0	
9074	Via Verona, 13	abitazione	NCT 148	210	16	0	
9078	Via F.Borgondio, 22	sede associazioni	NCT 117	355	13	0	
9078	Via F.Borgondio, 20	abitazione	NCT 117	355	14	0	
9078	Via F.Borgondio, 20	abitazione	NCT 117	355	15	0	
9078	Via F.Borgondio, 20	abitazione	NCT 117	355	16	0	
9078	Via F.Borgondio, 20	abitazione	NCT 117	355	17	0	
9079	Contrada Del Carmine, 11A-11B	negozio	NCT 117	321	10	0	
9079	Contrada Del Carmine, 11	abitazione	NCT 117	321	11	0	
9079	Contrada Del Carmine, 11	abitazione	NCT 117	321	12	0	
9079	Contrada Del Carmine, 11	abitazione	NCT 117	321	13	0	

9079	Contrada Del Carmine, 11	abitazione	NCT 117	321	14	0
9079	Contrada Del Carmine, 11	abitazione	NCT 117	321	15	0
9079	Contrada Del Carmine, 11	abitazione	NCT 117	321	16	0
9079	Contrada Del Carmine, 11	abitazione	NCT 117	321	17	0
9079	Contrada Del Carmine, 11	abitazione	NCT 117	321	18	0
9080	Via Bixio, 6-6A	sede associazione	NCT 117	164	18	0
9080	Via Bixio, 8	abitazione	NCT 117	164	19	0
9080	Via Bixio, 8	abitazione	NCT 117	164	20	0
9080	Via Bixio, 8	abitazione	NCT 117	164	21	0
9080	Via Bixio, 8	abitazione	NCT 117	164	22	0
9080	Via Bixio, 8	abitazione	NCT 117	164	23	0
9080	Via Bixio, 8	abitazione	NCT 117	164	24	0
9080	Via Bixio, 8	abitazione	NCT 117	164	25	0
9080	Via Bixio, 8	abitazione	NCT 117	164	26	0
9081	Rua Sovera, 75	sede associazioni	NCT 117	352	22	0
9081	Rua Sovera, 75-81	abitazione	NCT 117	352	31	0
9081	Rua Sovera, 75-81	abitazione	NCT 117	352	24	0
9081	Rua Sovera, 75-81	abitazione	NCT 117	352	25	0
9081	Rua Sovera, 75-81	abitazione	NCT 117	352	26	0
9081	Rua Sovera, 75-81	abitazione	NCT 117	352	27	0
9081	Rua Sovera, 75-81	abitazione	NCT 117	352	28	0
9081	Rua Sovera, 75-81	abitazione	NCT 117	352	29	0
9081	Rua Sovera, 75-81	abitazione	NCT 117	352	30	0
9081	Via Paitone, 42	sede associazioni	NCT 117	351	23	0
9082	Via Fenarolo, 25	abitazione	NCT 117	342	3	0
9082	Via Fenarolo, 25	abitazione	NCT 117	342	4	0
9082	Via Fenarolo, 25	abitazione	NCT 117	342	13	0
9082	Via Fenarolo, 25	abitazione	NCT 117	342	14	0
9082	Via Fenarolo, 25	abitazione	NCT 117	342	15	0
9082	Via Fenarolo, 25	abitazione	NCT 117	342	16	0
9083	Rua Sovera, 55	abitazione	NCT 117	384	3	0
9083	Rua Sovera, 55	abitazione	NCT 117	384	12	0
9083	Rua Sovera, 55	abitazione	NCT 117	384	14	0
9083	Rua Sovera, 55	abitazione	NCT 117	384	11	0
9083	Rua Sovera, 55	abitazione	NCT 117	384	10	0
9083	Rua Sovera, 55	abitazione	NCT 117	384	9	0
9083	Rua Sovera, 55	abitazione	NCT 117	384	4	0
9083	Rua Sovera, 55	abitazione	NCT 117	384	8	0
9083	Rua Sovera, 55	abitazione	NCT 117	384	7	0
9083	Rua Sovera, 55	abitazione	NCT 117	384	5	0
9083	Rua Sovera, 55	abitazione	NCT 117	384	6	0
9083	Rua Sovera, 55	abitazione	NCT 117	384	13	0
9084	via Fenarolo, 39	abitazione	NCT 117	329	19	0
9084	Via Fenarolo, 39	abitazione	NCT 117	329	20	0
9084	via Fenarolo, 39	abitazione	NCT 117	329	21	0
9085	Via Borgondio, 18	negozi	NCT 117	358	10	0
9085	Via Borgondio, 16	abitazione	NCT 117	358	11	0
9085	Via Borgondio, 16	abitazione	NCT 117	358	12	0
9085	Via Borgondio, 16	abitazione	NCT 117	358	13	0
9085	Via Borgondio, 16	abitazione	NCT 117	358	14	0
9086	Via Fenarolo, 35	magazzino	NCT 117	329	17	0
9086	Via Fenarolo, 33	abitazione	NCT 117	329	13	0
9086	Via Fenarolo, 33	abitazione	NCT 117	329	14	0
9086	Via Fenarolo, 33	abitazione	NCT 117	329	15	0
9086	via Fenarolo, 33	abitazione	NCT 117	329	16	0
9087	Via Borgondio, 26	abitazione	NCT 117	345	19	0
9087	Via Borgondio, 26	abitazione	NCT 117	345	20	0
9087	Via Borgondio, 26	abitazione	NCT 117	345	21	0
9088	Contrada del Carmine, 5	negozi	NCT 117	325	9	0
9088	Via Fenarolo, 36	sede associazioni	NCT 117	330	6	0
9088	Via Fenarolo, 38	abitazione	NCT 117	325	10	0
9088	Via Fenarolo, 38	abitazione	NCT 117	325	11	0
9088	Via Fenarolo, 38	abitazione	NCT 117	325	12	0
9088	Via Fenarolo, 38	abitazione	NCT 117	330	7	0
9088	Via Fenarolo, 38	abitazione	NCT 117	330	8	0
9088	Via Fenarolo, 38	abitazione	NCT 117	330	9	0
9089	Rua Sovera, 41	abitazione	NCT 117	571	9	0
9089	Rua Sovera, 41	abitazione	NCT 117	571	10	0
9089	Rua Sovera, 41	abitazione	NCT 117	571	11	0
9090	Contrada Del Carmine, 13	abitazione	NCT 117	319	9	0
9090	Contrada Del Carmine, 13	sede associazioni	NCT 117	319	8	0
9090	Contrada Del Carmine, 13	abitazione	NCT 117	319	16	0
9090	Contrada Del Carmine, 13	abitazione	NCT 117	319	15	0
9090	Contrada Del Carmine, 13	abitazione	NCT 117	319	14	0
9090	Contrada Del Carmine, 13	abitazione	NCT 117	319	13	0
9090	Contrada Del Carmine, 13	abitazione	NCT 117	319	12	0

9090	Contrada Del Carmine, 13	abitazione	NCT	117	319	11	0
9090	Contrada Del Carmine, 13	abitazione	NCT	117	319	10	0
9091	Rua Sovera, 63	abitazione	NCT	117	370	315	
9091	Rua Sovera, 63	abitazione	NCT	117	370	316	
9091	Rua Sovera, 63	abitazione	NCT	117	370	317	
9092	via Paitone, 28	magazzino - deposito	NCT	117	376	15	0
9092	Rua Sovera, 59-61	sala civica	NCT	117	376	16	0
9092	Via Paitone, 28	abitazione	NCT	117	376	17	0
9092	Via Paitone, 28	abitazione	NCT	117	376	18	0
9092	Via Paitone, 28	abitazione	NCT	117	376	19	0
9092	Via Paitone, 28	abitazione	NCT	117	376	20	0
9092	Via Paitone, 28	abitazione	NCT	117	378	8	0
9092	Via Paitone, 28	abitazione	NCT	117	378	9	0
9092	Via Paitone, 28	abitazione	NCT	117	378	10	0
9092	Via Paitone, 28	ripostiglio	NCT	117	376	14	
9092	Via Paitone, 28	ripostiglio	NCT	117	376	21	
9093	Contrada Del Carmine, 14	centro di aggregazione giovanile	NCT	117	219	6	0
9093	Contrada Del Carmine, 14	abitazione	NCT	117	219	9	0
9093	Contrada Del Carmine, 14	abitazione	NCT	117	219	7	0
9093	Contrada Del Carmine, 14	abitazione	NCT	117	219	8	0
9094	Vicolo Dell' Angelo, 5	sede associazioni	NCT	117	577	8	0
9094	Vicolo Rossovera, 9	archivio comunale	NCT	117	582	6	0
9094	Vicolo Rossovera, 5-7	abitazione	NCT	117	582	13	0
9094	Vicolo Rossovera, 5-7	abitazione	NCT	117	590	54	0
9094	Vicolo Dell' Angelo, 5	abitazione	NCT	117	577	11	0
9094	Vicolo Rossovera, 5-7	abitazione	NCT	117	590	52	0
9094	Vicolo Rossovera, 5-7	abitazione	NCT	117	590	53	0
9094	Vicolo Rossovera, 5-7	abitazione	NCT	117	582	12	0
9094	Vicolo Dell' Angelo, 5	abitazione	NCT	117	582	11	0
9094	Vicolo Dell' Angelo, 5	abitazione	NCT	117	582	10	0
9094	Vicolo Rossovera, 5-7	abitazione	NCT	117	582	9	0
9094	Vicolo Dell' Angelo, 5	abitazione	NCT	117	577	10	0
9094	Vicolo Rossovera, 5-7	abitazione	NCT	117	590	51	0
9094	Vicolo Rossovera, 5-7	abitazione	NCT	117	590	50	0
9094	Vicolo Dell' Angelo, 5	abitazione	NCT	117	582	8	0
9094	Vicolo Rossovera, 5-7	abitazione	NCT	117	582	7	0
9094	Vicolo Dell' Angelo, 5	abitazione	NCT	117	577	9	0
9094	Vicolo Rossovera, 5-7	abitazione	NCT	117	590	49	0
9094	Vicolo Rossovera, 5-7	abitazione	NCT	117	590	48	0
9094	Vicolo Rossovera, 5-7	cantina	NCT	117	590	39	
9095	Via E. Capriolo, 9e	negozio	NCT	117	528	6	0
9095	Via Scalvini, 22	abitazione	NCT	117	528	7	0
9095	Via Scalvini, 22	abitazione	NCT	117	528	8	0
9095	Via Scalvini, 22	abitazione	NCT	117	528	9	0
9095	Via Scalvini, 22	abitazione	NCT	117	528	10	0
9095	Via Scalvini, 22	abitazione	NCT	117	528	11	0
9096	Vicolo Millefiori, 22	uffici comunali e sede associazioni	NCT	118	149	10	0
9096	Vicolo Millefiori, 22	abitazione	NCT	118	149	13	0
9096	Vicolo Millefiori, 22	abitazione	NCT	118	149	12	0
9096	Vicolo Millefiori, 22	abitazione	NCT	118	149	11	0
9097	Via S. Faustino, 75	immobili concessi in diritto di superficie	NCT	117	82	10	0
9098	Via Paitone, 67	immobili concessi in diritto di superficie	NCT	117	339	11	0
9099	Via Fenarolo, 9-11	sede associazione	NCT	117	367	17	0
9099	Via Fenarolo, 9	abitazione	NCT	117	367	24	0
9099	Via Fenarolo, 9	abitazione	NCT	117	367	23	0
9099	Via Fenarolo, 9	abitazione	NCT	117	367	22	0
9099	Via Fenarolo, 9	abitazione	NCT	117	367	21	0
9099	Via Fenarolo, 9	abitazione	NCT	117	367	20	0
9099	Via Fenarolo, 9	abitazione	NCT	117	367	19	0
9099	Via Fenarolo, 9	abitazione	NCT	117	367	18	0
9101	Via Saffi, 21	uffici comunali	NCT	146	160	4	0
9101	Via Saffi, 21	uffici comunali	NCT	146	160	5	0
9101	Via Saffi	uffici comunali	NCT	146	160	7	0
9101	Via Saffi, 23-25	negozio	NCT	146	160	8	0
9101	Via Saffi, 27	negozio	NCT	146	160	9	0
9101	Via Saffi, 42-44	negozio	NCT	146	160	10	0
9101	Via Saffi, 46	negozio	NCT	146	160	11	0
9101	Via Saffi, 40	uffici comunali	NCT	146	160	6	0
9101	Via Saffi, 48-50	negozio	NCT	146	160	16	
9104	Contrada Del Carmine, 20	abitazione	NCT	117	202	13	0
9104	Contrada Del Carmine, 20	uffici comunali	NCT	117	202	18	0
9104	Vicolo Dell' Anguilla, 3	uffici comunali	NCT	117	202	30	0
9104	Vicolo Dell' Anguilla, 1	uffici comunali	NCT	117	202	29	0

9104	Contrada Del Carmine, 20	uffici comunali	NCT	117	202	28	0		
9104	Contrada Del Carmine, 20	autorimessa	NCT	117	202	27	0		
9104	Contrada Del Carmine, 20	uffici comunali	NCT	117	202	19	0		
9104	Contrada Del Carmine, 20	uffici comunali	NCT	117	202	25	0		
9104	Vicolo Dell' Anguilla, 5	autorimessa	NCT	117	202	31	0		
9104	Contrada Del Carmine, 20	uffici comunali	NCT	117	202	24	0		
9104	Contrada Del Carmine, 20	uffici comunali	NCT	117	202	23	0		
9104	Contrada Del Carmine, 20	uffici comunali	NCT	117	202	22	0		
9104	Contrada Del Carmine, 20	uffici comunali	NCT	117	202	21	0		
9104	Contrada Del Carmine, 20	uffici comunali	NCT	117	202	20	0		
9104	Contrada Del Carmine, 20	uffici comunali	NCT	117	202	26	0		
9105	Via Pace, 1	magazzino	NCT	118	48	1	0		
9106	Via Nino Bixio n. 9	sala cinematografica	NCT	117	613	3			
9106	Via Odorici	negozio (bar)	NCT	117	613	4			
9107	Via Tosio, 8	ufficio	NCT	121	377	8	0		
9107	Via Tosio, 8	magazzino	NCT	121	377	18	0		
9107	Via Tosio, 8	abitazione	NCT	121	377	17	0		
9107	Via Tosio, 8	magazzino	NCT	121	377	16	0		
9107	Via Tosio, 8	abitazione	NCT	121	377	14	0		
9107	Via Tosio, 8	Immobile inutilizzato	NCT	121	377	20			
9108	Largo Torrelunga, 6	biblioteca	NCT	138	343	3	0		
9109	Corso Zanardelli, 36	sala cinematografica	NCT	137	155	34	0		
9109	Corso Zanardelli, 36	negozio (bar)	NCT	137	155	35			
9110	Corso Magenta, 48	sale cinematografiche-teatri-auditorium	NCT	138	101		0		
9110	Corso Magenta, 48	sale cinematografiche-teatri-auditorium	NCT	138	114	1			
9110	Corso Magenta, 48	sale cinematografiche-teatri-auditorium	NCT	138	114	2			
9110	Corso Magenta, 48	sale cinematografiche-teatri-auditorium	NCT	138	114	5			
9111	Via del Castello, 9	edificio storico-monumentale (palazzina Haynau)	NCT	119	194		0		
9111	Via del Castello, 9	servizi igienici pubblici	NCT	119	183	6			
9111	Via del Castello, 9	edificio storico-monumentale (Piccolo e Grande Miglio)	NCT	119	183	2			
9111	Via del Castello, 9	edificio storico-monumentale (Mastio Visconteo)	NCT	119	183	1			
9111	Via del Castello, 9	locale ponti radio	NCT	119	183	11			
9111	Via del Castello, 9	cabina elettrica	NCT	119	183	10			
9111	Via del Castello, 9	centrale termica	NCT	119	183	9			
9111	Via del Castello, 9	centrale termica	NCT	119	183	8			
9111	Via del Castello, 9	edificio storico-monumentale (ex palazzina ufficiali)	NCT	119	183	5			
9111	Via del Castello, 9	abitazione (casa custode presso ex palazzina ufficiali)	NCT	119	183	4			
9111	Via del Castello, 9	servizi igienici pubblici	NCT	119	183	7			
9111	Via del Castello, 9	terreno (mura fronte nord)					119	178	
9112	Via Musei, 83	sede musei	NCT	122	35	7			
9112	Via Musei, 83	sede musei	NCT	122	35	9			
9112	Via Musei, 81/A	sede musei	NCT	122	34				
9112	Via Musei, 81 bis	sede musei ed uffici comunali	NCT	122	20	1			
9112	Via Piamarta	sede musei	NCT	122	19	2			
9112	Via Piamarta, 6	sede musei	NCT	122	18	10			
9112	Via Piamarta, 6	sede musei	NCT	122	16	17			
9112	Via Piamarta, 6	sede musei	NCT	122	16	19			
9113	Vicolo del Fontanone, 1 - 1/a	edificio storico-monumentale	NCT	121	47	5	0		
9113	Vicolo del Fontanone, 1 - 1/a	edificio storico-monumentale	NCT	121	47	4			
9113	Vicolo del Fontanone, 1 - 1/a	edificio storico-monumentale	NCT	121	47	2			
9113	Vicolo del Fontanone, 1 - 1/a	edificio storico-monumentale	NCT	121	47	1			
9114	Via delle Battaglie, 61/63	edificio storico-monumentale	NCT	117	124	0	0		
9115	Via Musei, 57/a	edificio storico-monumentale	NCT	121	45	0	0		
9116	Corso Mameli, 71	edificio storico-monumentale	NCT	118	48	4	0		
9117	Piazza Paolo VI	edificio storico-monumentale	NCT	120	F	0	0		
9118	Via Beccaria - Piazza della Loggia	edificio storico-monumentale	NCT	120	ST0	0	0		
9119	Via Musei, 53 - 55	uffici comunali	NCT	121	68	1	0		
9119	via Musei, 53 - 55	uffici comunali	NCT	121	68	2	0		
9119	via Musei, 53 - 55	uffici comunali	NCT	121	68	3	0		
9119	via Musei, 53 - 55	uffici comunali	NCT	121	68	4	0		
9119	Via Musei, 53 - 55	uffici comunali	NCT	121	68	5	0		
9119	Vicolo S.Zanino, 11	edificio storico-monumentale (cella repubblicana piano interrato)	NCT	121	44	3			
9119	Vicolo S.Zanino, 11	deposito	NCT	121	44	2			
9120	Via Calatafimi, 20 bis	immobili concessi in diritto di superficie	NCT	115	65	60			

9120	Via Calatafimi, 22	immobili concessi in diritto di superficie	NCT	115	65	53		
9120	Via Calatafimi, 22	immobili concessi in diritto di superficie	NCT	115	65	54		
9120	Via Calatafimi, 22	immobili concessi in diritto di superficie	NCT	115	65	56		
9120	Via Calatafimi, 20 bis	immobili concessi in diritto di superficie	NCT	115	65	57		
9120	Via Calatafimi, 20 bis	immobili concessi in diritto di superficie	NCT	115	65	52		
9120	Via Calatafimi, 20 bis	immobili concessi in diritto di superficie	NCT	115	65	59		
9120	Via Calatafimi, 22	immobili concessi in diritto di superficie	NCT	115	65	48		
9120	Via Calatafimi, 22	immobili concessi in diritto di superficie	NCT	115	65	61		
9120	Via Calatafimi, 20 bis	immobili concessi in diritto di superficie	NCT	115	65	58		
9120	Via Calatafimi, 20 bis	immobili concessi in diritto di superficie	NCT	115	65	51		
9120	Via Calatafimi, 20 bis	immobili concessi in diritto di superficie	NCT	115	65	49		
9120	Via Calatafimi, 22	immobili concessi in diritto di superficie	NCT	115	65	62		
9120	Via Calatafimi, 22	immobili concessi in diritto di superficie	NCT	115	65	47		
9120	Via Calatafimi, 22	immobili concessi in diritto di superficie	NCT	115	65	46		
9120	Via Calatafimi, 20 bis	immobili concessi in diritto di superficie	NCT	115	65	45		
9120	Via Calatafimi, 20 bis	immobili concessi in diritto di superficie	NCT	115	65	44		
9120	Contrada del Carmine, 63	immobili concessi in diritto di superficie	NCT	115	65	40		
9120	Via Calatafimi, 20 bis	immobili concessi in diritto di superficie	NCT	115	65	68		
9120	Via Calatafimi, 20 bis	immobili concessi in diritto di superficie	NCT	115	65	50		
9120	Via Calatafimi, 20 bis	immobili concessi in diritto di superficie	NCT	115	65	73		
9120	Via Calatafimi, 20 bis	immobili concessi in diritto di superficie	NCT	115	65	66		
9120	Via Calatafimi, 20 bis	immobili concessi in diritto di superficie	NCT	115	65	74		
9120	Via Calatafimi, 22	immobili concessi in diritto di superficie	NCT	115	65	72		
9120	Via Calatafimi, 22	immobili concessi in diritto di superficie	NCT	115	65	71		
9120	Via Calatafimi, 22	immobili concessi in diritto di superficie	NCT	115	65	70		
9120	Via Calatafimi, 22	immobili concessi in diritto di superficie	NCT	115	65	55		
9120	Via Calatafimi, 20 bis	immobili concessi in diritto di superficie	NCT	115	65	65		
9120	Via Calatafimi, 22	immobili concessi in diritto di superficie	NCT	115	65	69		
9120	Via Calatafimi, 22	immobili concessi in diritto di superficie	NCT	115	65	63		
9120	Via Calatafimi, 22	immobili concessi in diritto di superficie	NCT	115	65	64		
9120	Via Calatafimi, 20 bis	immobili concessi in diritto di superficie	NCT	115	65	67		
9120	Contrada del Carmine, 65	immobili concessi in diritto di superficie	NCT	115	65	39		
9121	Via Battaglie, 61	immobili concessi in diritto di superficie	NCT	117	128	3		
9121	Via Battaglie, 61	immobili concessi in diritto di superficie	NCT	117	128	10		
9121	Via Battaglie, 61	immobili concessi in diritto di superficie	NCT	117	128	4		
9121	Via Battaglie, 61	immobili concessi in diritto di superficie	NCT	117	128	6		
9121	Via Battaglie, 61	immobili concessi in diritto di superficie	NCT	117	128	8		
9121	Via Battaglie, 61	immobili concessi in diritto di superficie	NCT	117	128	11		
9121	Via Battaglie, 61	immobili concessi in diritto di superficie	NCT	117	128	12		
9121	Via Battaglie, 61	immobili concessi in diritto di superficie	NCT	117	128	13		

9121	Via Battaglie, 61	immobili concessi in diritto di superficie	NCT	117	128	14		
9121	Via Battaglie, 61	immobili concessi in diritto di superficie	NCT	117	128	15		
9121	Via Battaglie, 61	immobili concessi in diritto di superficie	NCT	117	128	9		
9121	Via Battaglie, 61	immobili concessi in diritto di superficie	NCT	117	128	7		
9122	Vicolo Urganani, 10	immobili concessi in diritto di superficie	NCT	117	166	17		
9122	Vicolo Urganani, 10	immobili concessi in diritto di superficie	NCT	117	166	12		
9122	Vicolo Urganani, 10	immobili concessi in diritto di superficie	NCT	117	166	13		
9122	Vicolo Urganani, 10	immobili concessi in diritto di superficie	NCT	117	166	14		
9122	Vicolo Urganani, 10	immobili concessi in diritto di superficie	NCT	117	166	16		
9122	Vicolo Urganani, 10	immobili concessi in diritto di superficie	NCT	117	166	24		
9122	Vicolo Urganani, 10	immobili concessi in diritto di superficie	NCT	117	166	18		
9122	Vicolo Urganani, 10	immobili concessi in diritto di superficie	NCT	117	166	19		
9122	Vicolo Urganani, 10	immobili concessi in diritto di superficie	NCT	117	166	20		
9122	Vicolo Urganani, 10	immobili concessi in diritto di superficie	NCT	117	166	21		
9122	Vicolo Urganani, 10	immobili concessi in diritto di superficie	NCT	117	166	22		
9122	Vicolo Urganani, 10	immobili concessi in diritto di superficie	NCT	117	166	23		
9122	Vicolo Urganani, 10	immobili concessi in diritto di superficie	NCT	117	166	15		
9122	Vicolo Urganani, 10	immobili concessi in diritto di superficie	NCT	117	166	11		
9125	Via Ugoni, 49/A	uffici comunali	NCT	116	377	2		
9125	p.le Repubblica, 1	uffici comunali	NCT	116	377	1		
9126	Via Trieste n. 1	uffici comunali	NCT	120	265	31	120	265 p.
9126	Via Trieste n. 1	uffici comunali	NCT	120	265	32		
9129	Via del Castello	aree di circolazione-parcheggi				0	119	198 parte
9130	piazza T.Brusato	area verde				0	122	strade
9131	Piazzale Cremona	aree di circolazione-parcheggi				0	147	strade
9133	Piazzale Cremona	aree di circolazione-parcheggi				0	147	strade
9137	Via Tartaglia - Contrada del Carmine	aree di circolazione-parcheggi				0	115	62-63-241
9138	Piazzale Repubblica	aree di circolazione-parcheggi				0	116	strade
9139	Piazzale Arnaldo	parcheggi pubblici in struttura	NCT	122	189	1		
9139	Piazzale Arnaldo	parcheggi pubblici in struttura	NCT	122	189	2		
9139	Piazzale Arnaldo	parcheggi pubblici in struttura	NCT	122	189	3		
9139	Piazzale Arnaldo	parcheggi pubblici in struttura	NCT	122	189	4		
9139	Piazzale Arnaldo	parcheggi pubblici in struttura	NCT	122	189	5		
9139	Piazzale Arnaldo	parcheggi pubblici in struttura	NCT	122	189	6		
9139	Piazzale Arnaldo	parcheggi pubblici in struttura	NCT	122	189	7		
9139	Piazzale Arnaldo	parcheggi pubblici in struttura	NCT	122	189	8		
9139	Piazzale Arnaldo	parcheggi pubblici in struttura	NCT	122	189	9		
9139	Piazzale Arnaldo	parcheggi pubblici in struttura	NCT	122	189	10		
9139	Piazzale Arnaldo	parcheggi pubblici in struttura	NCT	122	189	11		
9139	Piazzale Arnaldo	parcheggi pubblici in struttura	NCT	122	189	12		
9139	Piazzale Arnaldo	parcheggi pubblici in struttura	NCT	122	189	13		
9139	Piazzale Arnaldo	parcheggi pubblici in struttura	NCT	122	189	14		
9139	Piazzale Arnaldo	parcheggi pubblici in struttura	NCT	122	189	15		
9139	Piazzale Arnaldo	parcheggi pubblici in struttura	NCT	122	189	16		
9139	Piazzale Arnaldo	parcheggi pubblici in struttura	NCT	122	189	17		
9139	Piazzale Arnaldo	parcheggi pubblici in struttura	NCT	122	189	18		
9139	Piazzale Arnaldo	parcheggi pubblici in struttura	NCT	122	189	19		
9139	Piazzale Arnaldo	parcheggi pubblici in struttura	NCT	122	189	20		
9139	Piazzale Arnaldo	parcheggi pubblici in struttura	NCT	122	189	21		
9139	Piazzale Arnaldo	parcheggi pubblici in struttura	NCT	122	189	22		
9139	Piazzale Arnaldo	parcheggi pubblici in struttura	NCT	122	189	23		
9139	Piazzale Arnaldo	parcheggi pubblici in struttura	NCT	122	189	24		
9139	Piazzale Arnaldo	parcheggi pubblici in struttura	NCT	122	189	25		
9139	Piazzale Arnaldo	parcheggi pubblici in struttura	NCT	122	189	26		
9139	Piazzale Arnaldo	parcheggi pubblici in struttura	NCT	122	189	27		
9139	Piazzale Arnaldo	parcheggi pubblici in struttura	NCT	122	189	28		
9139	Piazzale Arnaldo	parcheggi pubblici in struttura	NCT	122	189	29		
9139	Piazzale Arnaldo	parcheggi pubblici in struttura	NCT	122	189	30		
9139	Piazzale Arnaldo	parcheggi pubblici in struttura	NCT	122	189	31		
9141	Corso Cavour	aree di circolazione-parcheggi				0	138	strade



9142	Largo Torrelunga	aree di circolazione-parcheggi				0	138	349
9143	Via Cattaneo - Via Cereto	aree di circolazione-parcheggi				0	121	227
9145	Via Lupi Di Toscana	area verde				0	115	7p.-11-246-253
9147	via Lupi di Toscana - Via Pellico	area verde				0	115	1
9148	via Lupi di Toscana	area verde				0	115	54
9149	via Tartaglia	area verde				0	115	10
9150	Via Ugoni - Via dei Mille - Piazzale Repubblica	area verde				0	116	375
9151	Via Cairoli - Via Ugoni - Via Bronzetti - Via dei Mille	area verde				0	116	263 - strade
9152	via Pellico - via Porta Pile	area verde				0	117	2
9153	Via Odorici	area verde	NCT	117	613	7		
9154	Via del Castello	area verde				0	119	173
9155	Via del Castello	area verde				0	119	207
9156	Via del Castello	area verde				0	119	54
9157	Via del Castello	area verde				0	119	43 parte
9158	Via Pusterla - Galleria Tito Speri	area verde				0	119	20
9159	Via del Castello	area verde				0	119	183p.
9160	Via del Castello	area verde				0	119	43 parte
9161	Via del Castello	area verde				0	119	201
9163	Via del Castello	area verde				0	121	6 - 11 parte
9165	Via Militare	area verde				0	120	381
9166	Contrada S. Urbano - Via Militare	area verde				0	120	130
9167	Via Trieste - Piazza Paolo VI°	area verde				0	120	strade
9168	Via Mazzini - Via Querini	area verde				0	120	H parte
9169	Via Avogadro - Via Piamarta	area verde				0	122	1
9170	Via Turati - Via Avogadro	area verde				0	122	272
9170	Via Turati - Via Avogadro	area verde					122	25
9170	Via Turati - Via Avogadro	area verde					122	27
9171	Via Gramsci	area verde				0	137	362 parte
9172	via Gramsci	area verde	NCT	137	245	0	137	245
9173	via XX Settembre - via Vittorio Emanuele II° - via Bulloni	area verde				0	137	249
9175	piazza Moretto - via Martinengo da Barco	area verde				0	138	strade
9176	Piazzale Arnaldo	area verde				0	138	strade
9177	Largo Torrelunga - Piazzale Arnaldo	area verde				0	138	strade
9178	Via Calini - Corso Magenta	area verde				0	138	460
9179	Via Spalto S.Marco	area verde				0	138	352
9180	Via Spalto S.Marco - Via XXV Aprile	area verde				0	138	377 -379
9181	via F.Ili Lechi	area verde				0	138	428
9183	Piazzale Cremona	area verde				0	147	strade
9185	Piazza Tito Speri - Via Musei	area verde				0	120	strade
9186	Salita Della Memoria	area verde				0	120	159 parte
9187	Via delle Barricate	area verde				0	120	strade
9188	corso Martiri della Libertà	area verde				0	118	strade
9191	Via Diaz - Via Paglia - Via Inganni	area verde				0	148	strade
9192	Via Vittorio Emanuele II - Via Bulloni	area verde				0	137	strade
9193	via Bulloni	area verde				0	137	strade - 348 p. - 349 p.
9196	Via Pellico - Via Marsala	area verde				0	115	6
9197	Via Spalto S.Marco	area verde				0	138	strade
9198	Piazzale Arnaldo	area verde				0	138	strade
9200	via Spalto S.Marco	area verde				0	138	strade
9201	Piazzale Repubblica	area verde				0	116	strade
9202	Piazzale Repubblica	area verde				0	116	strade
9203	piazzale Repubblica	area verde				0	116	strade
9204	Piazzale Repubblica	area verde				0	116	strade
9205	Piazzale Repubblica	area verde				0	116	strade
9206	via Spalto S.Marco	area verde				0	138	strade
9207	via Spalto S.Marco - via XXV Aprile	area verde				0	138	strade
9208	Via Avogadro	area verde				0	122	24 parte
9209	Via Avogadro	area verde				0	122	112
9210	Via Avogadro	area verde				0	122	strade - 24 parte
9211	via Avogadro	area verde				0	122	strade
9212	Via Avogadro	area verde				0	122	strade
9213	Piazzale Arnaldo	area verde				0	122	strade
9214	Piazzale Arnaldo	area verde				0	122	strade
9215	Viale Cadorna - Via Ceruti	area verde				0	148	252-266-264
9216	via XX Settembre	area verde				0	118	strade
9217	via XX Settembre	area verde				0	118	strade
9221	vVia Venti Settembre	area verde				0	137	strade
9222	Via Venti Settembre	area verde				0	137	strade
9223	Via Venti Settembre	area verde				0	137	strade
9224	via XX Settembre	area verde				0	137	strade
9225	Via Venti Settembre	area verde				0	137	strade

9227	via XX Settembre	area verde				0	118	strade
9228	Via Pusterla	area verde				0	119	strade
9230	via Lechi	area verde				0	138	426 parte
9231	largo Torrelunga	area verde				0	138	424 parte
9232	Piazzale Repubblica	area verde				0	116	strade
9233	via Pusterla	area verde				0	119	49-50-51-52-213-42
9236	Contrada S. Chiara	terreno					119	176
9237	Via del Castello	area concessa in diritto di superficie					119	99
9238	Piazza Moretto	terreno				0	138	203-209 parte-acque
9239	via Tartaglia	aree di circolazione-parcheggi				0	115	230 - 242 - 243
9240	Via Tartaglia	aree di circolazione-parcheggi				0	115	91 - 231 - 244 - 245
9246	Rua Confettora	lavatoio					0	
9247	Via dei Mille	servizi igienici pubblici				0	116	263 parte
9249	largo Torrelunga	servizi igienici pubblici				0		
9250	Piazza del Foro - Vicolo Lungo	rudere - mura (area archeologica)				0	121	173
9251	Via Avogadro	rudere - mura	NCT	122	1	0	0	
9253	largo Torrelunga	rudere - mura	NCT	138	ST0	0	0	
9254	Corso Martiri della Libertà	chiesa-santella-canonica	NCT	118	D	1	0	
9255	Piazza Paolo VI	chiesa-santella-canonica (cattedrale di Brescia)	NCT	120	H	0	0	
9256	Piazza Paolo VI	chiesa-santella-canonica	NCT	120	I	0	0	
9257	via Musei	chiesa	NCT	120	D	0	0	
9257	via Musei	chiesa	NCT	120	148	5		
9258	Vicolo delle Stelle	chiesa-santella-canonica	NCT	118	338	4	0	
9258	Vicolo delle Stelle	Canonica della Chiesa Santa Maria dei Miracoli	NCT	118	338	2		
9258	Vicolo delle Stelle	Canonica della Chiesa Santa Maria dei Miracoli	NCT	118	338	3		
9259	Piazzale Garibaldi	monumento				0		
9260	Via Lupi Di Toscana	monumento				0	115	A
9261	Via dei Mille	monumento				0	116	263 parte
9262	Via del Castello - Via S. Faustino	monumento				0		
9263	Via del Castello	monumento				0		
9264	Via del Castello	monumento				0	119	183 parte
9265	Via del Castello	monumento				0	119	183 parte
9266	Via del Castello	monumento				0		
9267	Via del Castello	monumento				0		
9268	Piazza Martiri di Belfiore	monumento				0		
9269	Piazza della Vittoria	monumento				0		
9270	Piazza della Vittoria	monumento				0		
9271	Via Avogadro	monumento				0		
9272	Piazza della Loggia	monumento				0		
9273	Piazza Tito Speri	monumento				0		
9274	piazza S. Maria Calchera	monumento				0		
9275	Via Avogadro	monumento				0	122	strade
9276	Via Vittorio Emanuele II	monumento				0		
9277	Via Gramsci	monumento				0	137	360
9278	Corso Magenta - Via Calini	fontana				0	138	460 parte
9279	piazzale Arnaldo	monumento				0		
9281	piazza Moretto	monumento				0		
9282	Via Venti Settembre - Piazzale Cremona	monumento				0		
9283	Piazza della Loggia	monumento				0		
9284	via Pace - corso Garibaldi	fontana				0		
9285	Piazza Tebaldo Brusato	fontana				0		
9286	Corso Zanardelli	fontana				0		
9287	piazzale Arnaldo	fontana				0		
9288	Piazzale Repubblica	fontana				0	116	strade
9289	Corso Matteotti	fontana				0	116	strade
9290	via Battaglie	fontana				0		
9291	corso Mameli	fontana				0	118	strade
9292	Tresanda S.Nicola	fontana				0		
9293	vicolo Millefiori	fontana				0		
9294	Piazza della Loggia	fontana				0		
9296	Piazza della Loggia	fontana				0		
9297	Piazza del Mercato	fontana				0		
9298	Piazza Tito Speri	fontana				0		
9299	Via Cardinal Querini	fontana				0		
9300	piazza Paolo VI	fontana				0		
9301	Piazza Paolo VI	fontana				0		
9302	Via Paganora	fontana				0		
9303	Corso Zanardelli	fontana				0		

9304	Corso Zanardelli	fontana				0		
9305	corso Mameli	fontana				0		
9306	c.da Carmine - via S. Faustino	fontana				0		
9307	via XX Settembre	fontana				0		
9308	Piazzetta Labus - Via Gallo	fontana				0		
9309	Vicolo S. Clemente	fontana				0		
9310	Piazzetta Legnano	fontana				0		
9311	Piazza Tebaldo Brusato	fontana				0		
9312	via XX Settembre	fontana				0	137	strade
9313	Via Venti Settembre	fontana				0		
9314	contrada della Mansione	fontana				0		
9315	vicolo Fontanone	fontana				0		
9316	via Pusterla	fontana				0		
9317	via Trieste	fontana				0		
9318	Piazza del Vescovado	fontana				0		
9319	Via Tosio - Via Crispi	fontana				0		
9320	Via dei Musei	fontana				0		
9321	Via Cattaneo	fontana				0		
9322	Contrada S. Croce	fontana				0	137	strade
9323	Corso Cavour	fontana				0		
9324	piazza Moretto	fontana				0		
9325	via Crispi	fontana				0		
9326	corso Magenta	fontana				0		
9327	Corso Magenta	fontana				0	138	460 parte
9328	Salita della Memoria	fontana				0		
9329	Corso Zanardelli	fontana				0		
9330	vicolo dell'Angelo	fontana				0	117	575 parte
9331	Corsetto S.Agata, 15/e	magazzini-depositi comunali	NCT	120	204	0	120	204 parte
9332	C.da S. Chiara, 50	immobili concessi in diritto di superficie	NCT	119	92	1		
9332	C.da S. Chiara, 50	immobili concessi in diritto di superficie	NCT	119	92	3		
9333	Via delle Battaglie, 58	immobili concessi in diritto di superficie	NCT	117	158	0		
9334	Vicolo Dell'Anguilla, 8	immobili concessi in diritto di superficie	NCT	117	209	17		
9334	Vicolo dell'Anguilla, 8	immobili concessi in diritto di superficie (cabina elettrica)	NCT	117	209	18		
9335	via Alessandro Monti - via Spalto San Marco	terreno				0	138	316
9336	Via Lattanzio Gambara, 40	uffici giudiziari	NCT	147	300	1		
9336	Via Lattanzio Gambara, 40	uffici giudiziari	NCT	147	300	2		
9336	Via Lattanzio Gambara, 40	area urbana	NCT	147	300	4		
9337	Via Cavallotti, 20	sale cinematografiche-teatri-auditorium		137	128 - 137	0	137	128 parte - 107 parte
9338	Largo Torrelunga, 7	negozi (bar)	NCT	138	350	4		
9338	Largo Torrelunga, 7	ristorante	NCT	138	350	2		
9338	Largo Torrelunga, 7	pozzo	NCT	138	350	3		
9338	Largo Torrelunga, 7	galleria	NCT	138	350	1		
9339	Via Spalto S.Marco - via XXV Aprile	area verde	NCT	138	390	1		
9339	Via Spalto S.Marco - via XXV Aprile	area verde					138	462
9340	Via Elia Capriolo, 3	sede Polizia di Stato	NCT	117	568	13		
9340	Via Elia Capriolo, 3	alloggio annesso alla sede di Polizia di Stato	NCT	117	568	14		
9341	Via S.Faustino, 33	ufficio informagiovani	NCT	117	214	20		
9342	Via delle Grazie, 9	scuola media inferiore	NCT	115	141	0		
9343	Via Lattanzio Gambara	area concessa in diritto di superficie				0	147	288 - 302
9344	Via Benedetto Croce	area concessa in diritto di superficie				0	137	(395)
9345	Contrada del Carmine, 6 - Vicolo S.Faustino, 11/D	Sede Museo	NCT	117	232	38		
9345	Contrada del Carmine, 6 - Vicolo S.Faustino, 11/D	Sede Museo (porzione di corte)	NCT	117	232	41		
9346	Via Moretto - Via Einaudi	area concessa in diritto di superficie					137	(400)
9347	Via Vittorio Emanuele II°	monumento					137	strade
9349	Via Diaz, 44	abitazione	NCT	148	249	7		
9349	Via Diaz, 44	abitazione	NCT	148	249	8		
9349	Via Diaz, 44	abitazione	NCT	148	249	9		
9349	Via Diaz, 44	abitazione	NCT	148	249	10		
9349	Via Diaz, 44	abitazione	NCT	148	249	11		
9349	Via Diaz, 44	abitazione	NCT	148	249	12		
9349	Via Diaz, 44	abitazione	NCT	148	249	13		
9349	Via Diaz, 44	abitazione	NCT	148	249	14		
9349	Via Diaz, 44	abitazione	NCT	148	249	15		
9349	Via Diaz, 44	posto auto	NCT	148	249	16		

9349	Via Diaz, 44	posto auto	NCT	148	249	17		
9349	Via Diaz, 44	posto auto	NCT	148	249	18		
9349	Via Diaz, 44	posto auto	NCT	148	249	19		
9350	Piazza della Vittoria	parcheeggi pubblici in struttura		120	strade		120	(421)
9351	Contrada del Carmine, 13/C	uffici comunali	NCT	117	296	1		
9352	Via Corsica, 21	negozio	NCT	146	61	1		
9352	Via Corsica, 23	negozio	NCT	146	61	2		
9352	Vicolo Stazione, 37	abitazione	NCT	146	61	3		
9352	Vicolo Stazione, 37	abitazione	NCT	146	61	4		
9353	Vicolo Stazione, 37, 39	abitazione	NCT	146	60	1		
9354	Viale Della Stazione	negozio	NCT	146	67	21		
9354	Viale Della Stazione	area urbana	NCT	146	67	7		
9354	Viale Della Stazione	area urbana	NCT	146	67	8		
9354	Viale Della Stazione	area urbana	NCT	146	67	9		
9354	Viale Della Stazione	parcheeggi pubblici in struttura	NCT	146	67	10		
9354	Viale Della Stazione	magazzino	NCT	146	67	11		
9354	Viale Della Stazione	magazzino	NCT	146	67	12		
9354	Viale Della Stazione	magazzino	NCT	146	67	13		
9354	Viale Della Stazione	parcheeggi pubblici in struttura	NCT	146	67	15		
9354	Viale Della Stazione	negozio	NCT	146	67	16		
9354	Viale Della Stazione	stazione autobus	NCT	146	67	14		
9354	Viale Della Stazione	negozio	NCT	146	67	17		
9354	Viale Della Stazione	negozio	NCT	146	67	18		
9354	Viale Della Stazione	parcheeggi pubblici in struttura	NCT	146	185	4		
9354	Viale Della Stazione	parcheeggi pubblici in struttura	NCT	146	185	2		
9354	Viale Della Stazione 51	uffici e studi privati (Casa della Salute - Associazione Alzheimer)	NCT	146	67	22		
9354	Viale Della Stazione 51	uffici e studi privati (Associazione ANT)	NCT	146	67	23		
9354	Viale Della Stazione 51	uffici e studi privati (Associazione ANT)	NCT	146	67	24		
9354	Viale Della Stazione	cabina elettrica	NCT	146	67	27		
9354	Viale Della Stazione	parcheeggi pubblici in struttura	NCT	146	67	28		
9355	Via Solferino	aree di circolazione-parcheeggi	NCT	147	311			
9355	Via Solferino	aree di circolazione-parcheeggi	NCT	147	313			
9355	Via Solferino	aree di circolazione-parcheeggi	NCT	147	310			
9357	Contrada Del Carmine, 28	immobili concessi in diritto di superficie	NCT	117	126	29		
9357	Contrada Del Carmine, 28	immobili concessi in diritto di superficie	NCT	117	126	30		
9357	Contrada Del Carmine, 28	immobili concessi in diritto di superficie	NCT	117	126	31		
9357	Contrada Del Carmine, 28	immobili concessi in diritto di superficie	NCT	117	126	32		
9357	Contrada Del Carmine, 28	immobili concessi in diritto di superficie	NCT	117	126	33		
9357	Contrada Del Carmine, 28	immobili concessi in diritto di superficie	NCT	117	126	34		
9357	Contrada Del Carmine, 28	immobili concessi in diritto di superficie	NCT	117	126	35		
9357	Contrada Del Carmine, 28	immobili concessi in diritto di superficie	NCT	117	126	36		
9357	Contrada Del Carmine, 28	immobili concessi in diritto di superficie	NCT	117	126	37		
9357	Contrada Del Carmine, 28	immobili concessi in diritto di superficie	NCT	117	126	38		
9357	Contrada Del Carmine, 28	immobili concessi in diritto di superficie	NCT	117	126	39		
9357	Contrada Del Carmine, 28	immobili concessi in diritto di superficie	NCT	117	126	40		
9357	Contrada Del Carmine, 28	immobili concessi in diritto di superficie	NCT	117	126	41		
9357	Contrada Del Carmine, 28	immobili concessi in diritto di superficie	NCT	117	126	42		
9357	Contrada Del Carmine, 28	immobili concessi in diritto di superficie	NCT	117	126	43		
9358	Via Dei Mille - Via Fratelli Ugoni	fontana					116	263 parte
9359	Piazzale Battisti Cesare	parcheeggi pubblici in struttura	NCT	119	232			
9360	Via Del Castello	area verde					119	195
9361	Via Gramsci	area verde					137	Strade
9362	Via Fratelli Ugoni	parcheeggi pubblici in struttura	NCT	136	108	91		
9363	Via Verona	posto auto	NCT	148	214	1		
9363	Via Verona	posto auto	NCT	148	214	2		
9363	Via Verona	posto auto	NCT	148	214	3		
9363	Via Verona	posto auto	NCT	148	214	4		
9363	Via Verona	posto auto	NCT	148	214	5		
9363	Via Verona	posto auto	NCT	148	214	6		
9363	Via Verona	posto auto	NCT	148	214	7		

9363	Via Verona	posto auto	NCT	148	214	8		
9363	Via Verona	posto auto	NCT	148	214	9		
9363	Via Verona	posto auto	NCT	148	214	10		
9363	Via Verona	posto auto	NCT	148	214	11		
9363	Via Verona	posto auto	NCT	148	214	12		
9363	Via Verona	posto auto	NCT	148	214	13		
9363	Via Verona	posto auto	NCT	148	214	14		
9363	Via Verona	posto auto	NCT	148	214	15		
9363	Via Verona	posto auto	NCT	148	214	16		
9363	Via Verona	posto auto	NCT	148	214	17		
9363	Via Verona	posto auto	NCT	148	214	18		
9363	Via Verona	posto auto	NCT	148	214	19		
9363	Via Verona	posto auto	NCT	148	214	20		
9363	Via Verona	posto auto	NCT	148	214	21		
9363	Via Verona	posto auto	NCT	148	214	22		
9363	Via Verona	posto auto	NCT	148	214	23		
9363	Via Verona	posto auto	NCT	148	214	24		
9363	Via Verona	posto auto	NCT	148	214	25		
9363	Via Verona	posto auto	NCT	148	214	26		
9363	Via Verona	posto auto	NCT	148	214	27		
9363	Via Verona	posto auto	NCT	148	214	28		
9363	Via Verona	posto auto	NCT	148	214	29		
9363	Via Verona	posto auto	NCT	148	214	30		
9363	Via Verona	posto auto	NCT	148	214	31		
9363	Via Verona	posto auto	NCT	148	214	32		
9363	Via Verona	posto auto	NCT	148	214	33		
9363	Via Verona	posto auto	NCT	148	214	34		
9363	Via Verona	posto auto	NCT	148	214	35		
9363	Via Verona	posto auto	NCT	148	214	36		
9363	Via Verona	posto auto	NCT	148	214	37		
9363	Via Verona	posto auto	NCT	148	214	38		
9363	Via Verona	posto auto	NCT	148	214	39		
9363	Via Verona	posto auto	NCT	148	214	40		
9363	Via Verona	posto auto	NCT	148	214	41		
9363	Via Verona	posto auto	NCT	148	214	42		
9363	Via Verona	posto auto	NCT	148	214	43		
9363	Via Verona	posto auto	NCT	148	214	44		
9363	Via Verona, 15	abitazione	NCT	148	215	35		
9363	Via Verona, 15	abitazione	NCT	148	215	36		
9363	Via Verona, 17	abitazione	NCT	148	215	37		
9363	Via Verona, 17	abitazione	NCT	148	215	38		
9363	Via Verona, 15	abitazione	NCT	148	215	39		
9363	Via Verona, 17	abitazione	NCT	148	215	40		
9363	Via Verona, 15	abitazione	NCT	148	215	41		
9363	Via Verona, 15	abitazione	NCT	148	215	42		
9363	Via Verona, 17	abitazione	NCT	148	215	43		
9363	Via Verona, 17	abitazione	NCT	148	215	44		
9363	Via Verona, 15	abitazione	NCT	148	215	45		
9363	Via Verona, 15	abitazione	NCT	148	215	46		
9363	Via Verona, 17	abitazione	NCT	148	215	47		
9363	Via Verona, 17	abitazione	NCT	148	215	48		
9363	Via Verona, 19	abitazione	NCT	148	217	35		
9363	Via Verona, 19	abitazione	NCT	148	217	36		
9363	Via Verona, 21	abitazione	NCT	148	217	37		
9363	Via Verona, 21	abitazione	NCT	148	217	38		
9363	Via Verona, 19	abitazione	NCT	148	217	39		
9363	Via Verona, 21	abitazione	NCT	148	217	40		
9363	Via Verona, 19	abitazione	NCT	148	217	41		
9363	Via Verona, 19	abitazione	NCT	148	217	42		
9363	Via Verona, 21	abitazione	NCT	148	217	43		
9363	Via Verona, 21	abitazione	NCT	148	217	44		
9363	Via Verona, 19	abitazione	NCT	148	217	45		
9363	Via Verona, 19	abitazione	NCT	148	217	46		
9363	Via Verona, 21	abitazione	NCT	148	217	47		
9363	Via Verona, 21	abitazione	NCT	148	217	48		
9363	Via Verona, 25	abitazione	NCT	148	219	38		
9363	Via Verona, 25	abitazione	NCT	148	219	39		
9363	Via Verona, 23	abitazione	NCT	148	219	40		
9363	Via Verona, 23	abitazione	NCT	148	219	41		
9363	Via Verona, 25	abitazione	NCT	148	219	42		
9363	Via Verona, 25	abitazione	NCT	148	219	43		
9363	Via Verona, 23	abitazione	NCT	148	219	44		
9363	Via Verona, 23	abitazione	NCT	148	219	45		
9363	Via Verona, 25	abitazione	NCT	148	219	46		
9363	Via Verona, 25	abitazione	NCT	148	219	47		
9363	Via Verona, 23	abitazione	NCT	148	219	48		

9363	Via Verona, 23	abitazione	NCT	148	219	49		
9363	Via Verona, 25	abitazione	NCT	148	219	50		
9363	Via Verona, 25	abitazione	NCT	148	219	51		
9363	Via Verona, 23	abitazione	NCT	148	219	52		
9363	Via Verona, 23	abitazione	NCT	148	219	53		
9365	Via Turati	cabina elettrica	NCT	122	271			
9366	Via S. Faustino, 38	immobili concessi in diritto di superficie	NCT	120	5	24		
9366	Via S. Faustino, 38	immobili concessi in diritto di superficie	NCT	120	5	25		
9366	Via S. Faustino, 38	immobili concessi in diritto di superficie	NCT	120	5	26		
9366	Via S. Faustino, 38	immobili concessi in diritto di superficie	NCT	120	5	27		
9366	Via S. Faustino, 38	immobili concessi in diritto di superficie	NCT	120	5	30		
9366	Via S. Faustino, 38	immobili concessi in diritto di superficie	NCT	120	5	32		
9366	Via S. Faustino, 38	immobili concessi in diritto di superficie	NCT	120	5	34		
9366	Via S. Faustino, 38	immobili concessi in diritto di superficie	NCT	120	5	35		
9366	Via S. Faustino, 38	immobili concessi in diritto di superficie	NCT	120	5	36		
9366	Via S. Faustino, 38	immobili concessi in diritto di superficie	NCT	120	5	37		
9366	Via S. Faustino, 38	immobili concessi in diritto di superficie	NCT	120	5	38		
9366	Via S. Faustino, 38	immobili concessi in diritto di superficie	NCT	120	5	39		
9366	Via S. Faustino, 38	immobili concessi in diritto di superficie	NCT	120	5	40		
9366	Via S. Faustino, 38	immobili concessi in diritto di superficie	NCT	120	5	41		
9366	Via S. Faustino, 38	immobili concessi in diritto di superficie	NCT	120	5	42		
9367	Corso Zanardelli, 9	palchi teatrali	NCT	120	357 parte	7 parte		
9368	Via Lattanzio Gambara	terreno					146	156
9368	Via Lattanzio Gambara	terreno					146	222
9369	Corsetto S. Agata	terreno	NCT	120	427-431			
9370	Via Sangervasio	area concessa in diritto di superficie	NCT	148	201	52		
9371	Via Odorici	fortificazioni	NCT	117	645			
9372	Via Calatafimi	terreno	NCT	115	64 parte	2		
10002	Viale Francesco Agello, 33 - Desenzano (BS)	residenza sanitaria per anziani	NCT	27	561			
10002	Viale Francesco Agello, 33 - Desenzano (BS)	area urbana	NCT	27	560			
10002	Viale Francesco Agello, 33 - Desenzano (BS)	residenza sanitaria per anziani e minialloggi	NCT	27	40	3		
10003	Via Prati Magri 11 - Mazzano (BS)	abitazioni	NCT	11	38		0	
10003	Via Prati Magri 11 - Mazzano (BS)	terreno					11	145
10005	via Prati Magri - Mazzano (BS)	terreno					11	26-98-121-122-123-124-138-140
10010	Via S.Andrea, 29 - Nuvolento (BS)	abitazione per emergenza alloggiativa	NCT	6	80	5	0	
10010	Via S.Andrea, 29 - Nuvolento (BS)	posto auto	NCT	6	80	16		
10010	Via S.Andrea, 29 - Nuvolento (BS)	abitazione	NCT	6	80	11	0	
10010	Via S.Andrea, 29 - Nuvolento (BS)	posto auto	NCT	6	80	15	0	
10010	Via S.Andrea, 29 - Nuvolento (BS)	abitazione per emergenza alloggiativa	NCT	6	80	10	0	
10010	Via S.Andrea, 29 - Nuvolento (BS)	posto auto	NCT	6	80	14	0	
10010	Via S.Andrea, 29 - Nuvolento (BS)	abitazione	NCT	6	79	3	0	
10010	Via S.Andrea, 29 - Nuvolento (BS)	posto auto	NCT	6	80	13	0	
10010	Via S.Andrea, 29 - Nuvolento (BS)	abitazione per emergenza alloggiativa	NCT	6	80	7	0	
10010	Via S.Andrea, 29 - Nuvolento (BS)	posto auto	NCT	6	80	17	0	0
10011	comune di Flero	fognature - depuratori - canali sotterranei				0	1	803-805-815-810-818-62-718-719-714-826-813-825-808-800-798-820-821-822-823
10012	comune di Flero	fognature - depuratori - canali sotterranei				0	2	411



10013	comune di Flero	fognature - depuratori - canali sotterranei				0	4	480-482-484-486-488-490-526-528-530-532-534-536-538-540-542-544-546-548-550-552-554-556-557-475-479-482-489-493-495-501-502-503-505-506-521-522-497-499-508-510-514-517-519-524-527-528-529-477-691-689-687-685-683-681-666-664-693-670-662-679-668-674-676-677-672-56-501-502-506-508-510-512-514-523
10014	comune di Flero	fognature - depuratori - canali sotterranei				0	5	
10015	comune di Capriano del Colle	fognature - depuratori - canali sotterranei				0	1	
10016	comune di Capriano del Colle	fognature - depuratori - canali sotterranei				0	2	
10018	Via Rodolfo Da Concesio (Concesio)	terreno					16	25
10019	Strada Provinciale n. 23 (S.Zeno Naviglio)	terreno					2	41
10019	Strada Provinciale n. 23 (S.Zeno Naviglio)	terreno					2	483
10019	Strada Provinciale n. 23 (S.Zeno Naviglio)	terreno					2	484
10020	Via XXV Aprile (Borgosatollo)	terreno					2	66
10020	Via XXV Aprile (Borgosatollo)	terreno					2	63
10020	Via XXV Aprile (Borgosatollo)	terreno					2	39
10020	Via XXV Aprile (Borgosatollo)	terreno					2	4
100001	Strada vicinale della Margherita	aree di circolazione-parcheggi						
100016	Quartiere Abba Traversa 4^	aree di circolazione-parcheggi						
100024	Quartiere Abba Traversa 6^	aree di circolazione-parcheggi						
100048	Quartiere Abba Via 5^	aree di circolazione-parcheggi						
100056	Q.re Abba Via 7^	aree di circolazione-parcheggi				0		
100064	Q.re Abba Via 9^	aree di circolazione-parcheggi				0		
100072	Q.re Abba Via 11^	aree di circolazione-parcheggi				0		
100088	Via Degli Acciaiuoli	aree di circolazione-parcheggi						
100104	Via Acerbi	aree di circolazione-parcheggi	NCT	178				
100128	Via Sorelle Agazzi	aree di circolazione-parcheggi				0		
100136	Via Albertano da Brescia	aree di circolazione-parcheggi						
100144	Via Alberti	aree di circolazione-parcheggi						
100152	Via Aleardi	aree di circolazione-parcheggi						
100176	Via Altipiani d'Asiago	aree di circolazione-parcheggi						
100184	Via Amalfi	aree di circolazione-parcheggi				0		
100192	Via Amba D'oro	aree di circolazione-parcheggi						
100200	Via Ambaraga	aree di circolazione-parcheggi				0		
100216	Via Amendola	aree di circolazione-parcheggi				0		
100224	Via Ancona	aree di circolazione-parcheggi						
100232	Via Fratelli Anderloni	aree di circolazione-parcheggi						
100248	Vicolo Dell' Anguilla	aree di circolazione-parcheggi						
100272	Via Apollonio	aree di circolazione-parcheggi				0		
100280	Via Aquileia	aree di circolazione-parcheggi				0		
100296	Via Fosse Ardeatine	aree di circolazione-parcheggi						
100312	Via Dell' Argine	aree di circolazione-parcheggi						
100320	Vicolo Dell' Aria	aree di circolazione-parcheggi						
100336	Via Vittorio Arici	aree di circolazione-parcheggi				0		
100404	Via Arimanno	aree di circolazione-parcheggi						
100408	Piazzale Arnaldo	aree di circolazione-parcheggi						
100416	Via Dell' Arsenale	aree di circolazione-parcheggi						
100424	Via Degli Artigiani	aree di circolazione-parcheggi						
100440	Via Avanzini	aree di circolazione-parcheggi				0		
100448	Via Avogadro	aree di circolazione-parcheggi						
100456	Via della Badia	aree di circolazione-parcheggi				0		
100464	Villaggio Badia Traversa 2^	aree di circolazione-parcheggi						
100472	Villaggio Badia Traversa 4^	aree di circolazione-parcheggi				0		
100488	Villaggio Badia Via 1^	aree di circolazione-parcheggi						
100504	Villaggio Badia Via 5^	aree di circolazione-parcheggi						
100520	Villaggio Badia - Via 9^	aree di circolazione-parcheggi				0		
100528	Villaggio Badia Via 11^	aree di circolazione-parcheggi						
100536	Villaggio Badia Via 13^	aree di circolazione-parcheggi						
100544	Villaggio Badia Via 15^	aree di circolazione-parcheggi						
100552	Villaggio Badia Via 17^	aree di circolazione-parcheggi						
100560	Villaggio Badia Via 19^	aree di circolazione-parcheggi						

100568	Via Bagatta	aree di circolazione-parcheggi							
100584	Via Bagnadore	aree di circolazione-parcheggi							
100592	Via Bagni	aree di circolazione-parcheggi					0		
100616	Via Baitelli	aree di circolazione-parcheggi							
100624	Via Balardini	aree di circolazione-parcheggi							
100632	Via Ballini	aree di circolazione-parcheggi							
100640	Via Fratelli Bandiera	aree di circolazione-parcheggi					0		
100656	Via Bargnani	aree di circolazione-parcheggi							
100664	Via Bari	aree di circolazione-parcheggi					0		
100680	Via Basiletti	aree di circolazione-parcheggi							
100688	Via Bassi	aree di circolazione-parcheggi							
100696	Contrada Della Bassiche	aree di circolazione-parcheggi							
100712	P.le Cesare Battisti	aree di circolazione-parcheggi					0		
100720	Via Luigi Bazoli	aree di circolazione-parcheggi							
100736	Via Beccaria	aree di circolazione-parcheggi					0		
100760	Via Belvedere	aree di circolazione-parcheggi							
100768	Via Benacense	aree di circolazione-parcheggi							
100824	Via Bernini	aree di circolazione-parcheggi							
100840	Via Bertolotti	aree di circolazione-parcheggi					0		
100856	Quartiere Mario Bettinzoli	aree di circolazione-parcheggi					0		
100864	Via delle Bettole	aree di circolazione-parcheggi					0		
100880	Via Bettoni	aree di circolazione-parcheggi							
100888	Via Carolina Bevilacqua	aree di circolazione-parcheggi					0		
100890	Via Giulio Bevilacqua	aree di circolazione-parcheggi					0		
100896	Via Bezzecca	aree di circolazione-parcheggi							
100904	Via Antonio Bianchi	aree di circolazione-parcheggi					0		
100912	Via Biseo	aree di circolazione-parcheggi							
100920	Via Bissolati	aree di circolazione-parcheggi							
100928	Via Nino Bixio	aree di circolazione-parcheggi							
100936	Via Bligny	aree di circolazione-parcheggi							
100952	Via Famiglia Boccacci	aree di circolazione-parcheggi					0		
100960	Via Bocchi	aree di circolazione-parcheggi							
100968	Via Boifava	aree di circolazione-parcheggi							
100984	Via Bollani	aree di circolazione-parcheggi							
101008	Via Fratelli Bonardi	aree di circolazione-parcheggi							
101024	Via Bonini	aree di circolazione-parcheggi					0		
101048	Via Bonomini	aree di circolazione-parcheggi							
101056	Quartiere Bonoris	aree di circolazione-parcheggi							
101068	Via Bordoni	aree di circolazione-parcheggi					0		
101088	Via Borgosatollo	aree di circolazione-parcheggi					0		
101096	Viale della Bornata	aree di circolazione-parcheggi					0		
101105	Villaggio Badia Traversa 2^	aree di circolazione-parcheggi							
101132	Via Bosio	aree di circolazione-parcheggi							
101152	Vicolo Delle Botti	aree di circolazione-parcheggi							
101153	Via Botticelli	aree di circolazione-parcheggi							
101154	Via Boves	aree di circolazione-parcheggi							
101157	Via Bozzolo	aree di circolazione-parcheggi					0	240	Strade
101168	Via Branze	aree di circolazione-parcheggi					0		
101176	Via Del Brasile	aree di circolazione-parcheggi							
101184	Vicolo Della Breda	aree di circolazione-parcheggi							
101225	Via Brigata Meccanizzata Brescia	aree di circolazione-parcheggi					0		
101232	Via dei Britannici	aree di circolazione-parcheggi					0		
101236	Via Brixia-Zust	aree di circolazione-parcheggi					0		
101240	Via Brocchi	aree di circolazione-parcheggi							
101256	Via del Brolo	aree di circolazione-parcheggi					0		
101264	Via F.lli Bronzetti	aree di circolazione-parcheggi					0		
101279	Via Noventa	aree di circolazione-parcheggi							
101304	Piazza Brusato Tebaldo	aree di circolazione-parcheggi							
101312	Via Buffalora	aree di circolazione-parcheggi					0		
101368	Villaggio Buffalora Via 1^	aree di circolazione-parcheggi							
101376	Villaggio Buffalora Via 3^	aree di circolazione-parcheggi					0		
101400	Via Bulloni	aree di circolazione-parcheggi							
101404	Via Buozzi	aree di circolazione-parcheggi					0		
101432	Via Cacciamali	aree di circolazione-parcheggi					0		
101440	Via Cadizzoni	aree di circolazione-parcheggi					0		
101456	Via Cadorna	aree di circolazione-parcheggi					0		
101464	Viale Caduti del Lavoro	aree di circolazione-parcheggi					0		
101480	Via Caionvico	aree di circolazione-parcheggi							
101488	Via Fratelli Cairoli	aree di circolazione-parcheggi							
101492	Via Calamandrei	aree di circolazione-parcheggi					0		
101496	Via Calatafimi	aree di circolazione-parcheggi					0		
101504	Via Caleppe	aree di circolazione-parcheggi					0		
101520	Via Gezio Calini	aree di circolazione-parcheggi					0		
101528	Via Callegari	aree di circolazione-parcheggi					0		
101536	Via Calvi	aree di circolazione-parcheggi							
101544	Via Calzavella	aree di circolazione-parcheggi							

101552	Via Camozzi	aree di circolazione-parcheggi							
101568	via Campane	aree di circolazione-parcheggi					0		
101600	Via Campo Marte	aree di circolazione-parcheggi					0		
101608	Via Canalotto	aree di circolazione-parcheggi							
101616	Vicolo Candia	aree di circolazione-parcheggi							
101632	Via Canipari	aree di circolazione-parcheggi							
101642	Via Canovetti	aree di circolazione-parcheggi					0		
101648	Piazzale Canton Mombello	aree di circolazione-parcheggi							
101656	Via Cantore	aree di circolazione-parcheggi							
101680	Via Caprera	aree di circolazione-parcheggi					0		
101688	Via Capretti	aree di circolazione-parcheggi					0		
101704	Via Capriolo	aree di circolazione-parcheggi							
101712	via Carducci	aree di circolazione-parcheggi					0		
101720	Via Carini	aree di circolazione-parcheggi							
101728	Contrada Del Carmine	aree di circolazione-parcheggi							
101737	Via Carpaccio	aree di circolazione-parcheggi					0		
101752	Via del Carretto	aree di circolazione-parcheggi							
101768	Via del Carso	aree di circolazione-parcheggi							
101784	Via Casazza	aree di circolazione-parcheggi					0		
101800	Via Gadola	aree di circolazione-parcheggi					0		
101816	Via Reggio	aree di circolazione-parcheggi					0		
101848	Via Case Sparse	aree di circolazione-parcheggi					0		
101864	Via Casotti	aree di circolazione-parcheggi							
101872	Via Cassala	aree di circolazione-parcheggi							
101876	Via Castelgoffredo	aree di circolazione-parcheggi					0		
101880	Via Castelli	aree di circolazione-parcheggi					0		
101888	Via Castellini	aree di circolazione-parcheggi					0		
101896	Via del Castello	aree di circolazione-parcheggi					0		
101904	Via Castiglioni	aree di circolazione-parcheggi							
101920	Via Cattaneo	aree di circolazione-parcheggi							
101928	Contrada Del Cavalletto	aree di circolazione-parcheggi							
101960	Via Caviglia	aree di circolazione-parcheggi							
101968	Corso Cavour	aree di circolazione-parcheggi					0		
101972	Via Cefalonia	aree di circolazione-parcheggi					0		
101974	Via Cellini	aree di circolazione-parcheggi							
101976	Via Cerca	aree di circolazione-parcheggi							
101992	Via Laura Cereto	aree di circolazione-parcheggi							
102008	Via Ceruti	aree di circolazione-parcheggi							
102016	Via Chiappa	aree di circolazione-parcheggi							
102032		aree di circolazione-parcheggi							
102040	Via della Chiesa	aree di circolazione-parcheggi							
102056	Via Chiesanuova	aree di circolazione-parcheggi					0		
102072	Via Chinca	aree di circolazione-parcheggi					0		
102088	Via Chiusure	aree di circolazione-parcheggi					0		
102096	Via Cicognini	aree di circolazione-parcheggi							
102104	Via Cipani	aree di circolazione-parcheggi					0		
102108	Via Cipro	aree di circolazione-parcheggi					0		
102120	Via Cocchetti	aree di circolazione-parcheggi							
102136	via Codignole	aree di circolazione-parcheggi					0		
102144	Via Col di Lana	aree di circolazione-parcheggi					0		
102152	Via Collebeato	aree di circolazione-parcheggi							
102160	Via Colle Di Cadibona	aree di circolazione-parcheggi							
102168	Via Colle Di Tenda	aree di circolazione-parcheggi							
102176	Via Colle Fiorito	aree di circolazione-parcheggi							
102184	Via Colombaie	aree di circolazione-parcheggi					0		
102192	Viale Colombo	aree di circolazione-parcheggi							
102208	Via Comboni	aree di circolazione-parcheggi					0		
102216	Via dei Cominazzi	aree di circolazione-parcheggi					0		
102248	Rua Confettora	aree di circolazione-parcheggi					0		
102256	Via Della Congrega	aree di circolazione-parcheggi							
102264	Via Conicchio	aree di circolazione-parcheggi							
102272	Piazzetta Consolazioni	aree di circolazione-parcheggi					0		
102282	Via Corfù	aree di circolazione-parcheggi					0		
102288	Via Corniani	aree di circolazione-parcheggi							
102304	Via Corridoni	aree di circolazione-parcheggi					0		
102312	Via Corsetti	aree di circolazione-parcheggi							
102320	Via Corsica	aree di circolazione-parcheggi					0		
102324	Via Viotto	aree di circolazione-parcheggi					0		
102336	Piazzale Corvi	aree di circolazione-parcheggi							
102344	via Cossa	aree di circolazione-parcheggi					0		
102352	Contrada Della Cossere	aree di circolazione-parcheggi							
102368	Via Costalunga	aree di circolazione-parcheggi							
102384	Via Cozzaglio	aree di circolazione-parcheggi							
102392	Piazzale Cremona	aree di circolazione-parcheggi							
102400	Via Cremona	aree di circolazione-parcheggi					0		
102408	Via Cresseri	aree di circolazione-parcheggi							

102410	Via Creta	aree di circolazione-parcheggi				0		
102432	Via Crocifissa di Rosa	aree di circolazione-parcheggi						
102438	Via Crosette	aree di circolazione-parcheggi						
102440	Via Crotte	aree di circolazione-parcheggi						
102456	Via Cucca	aree di circolazione-parcheggi				0		
102460	Via Salvo D'Acquisto	aree di circolazione-parcheggi				0		
102462	Via Carlo Alberto Dalla Chiesa	aree di circolazione-parcheggi						
102464	Via Dalmazia	aree di circolazione-parcheggi				0		
102472	Via Pietro dal Monte	aree di circolazione-parcheggi				0		
102488	Via D'annunzio	aree di circolazione-parcheggi						
102496	Via Dante	aree di circolazione-parcheggi						
102504	Via D'Azeglio	aree di circolazione-parcheggi						
102512	Via De Amicis	aree di circolazione-parcheggi						
102528	Via Denari	aree di circolazione-parcheggi						
102552	Via Privata De Vitalis	aree di circolazione-parcheggi				0		
102568	Via Diaz	aree di circolazione-parcheggi				0		
102576	Via Dieci Giornate	aree di circolazione-parcheggi				0		
102584	via Salvatore di Giacomo	aree di circolazione-parcheggi				0		
102592	Vicolo Dimesse	aree di circolazione-parcheggi						
102600	Vicolo Disciplina	aree di circolazione-parcheggi						
102608	Via Divisione Acqui	aree di circolazione-parcheggi				0		
102620	Via Di Vittorio	aree di circolazione-parcheggi				0		
102632	Via Donegani	aree di circolazione-parcheggi						
102656	Via Drammis	aree di circolazione-parcheggi						
102664	Viale Duca degli Abruzzi	aree di circolazione-parcheggi				0		
102672	via Duca D'Aosta	aree di circolazione-parcheggi				0		
102680	Via Ducco	aree di circolazione-parcheggi						
102688	Vicolo Due Torri	aree di circolazione-parcheggi						
102728	Via Einaudi	aree di circolazione-parcheggi						
102736	Via Elba	aree di circolazione-parcheggi				0		
102748	via Luigi Ercoli	aree di circolazione-parcheggi				0		
102752	Via Ercoliani	aree di circolazione-parcheggi				0		
102760	Via Eritrea	aree di circolazione-parcheggi						
102768	Viale Europa	aree di circolazione-parcheggi				0		
102768	Viale Europa	aree di circolazione-parcheggi	NCT	32	109			
102768	Viale Europa	aree di circolazione-parcheggi	NCT	32	111			
102824	Quartiere La Famiglia Traversa 10^	aree di circolazione-parcheggi						
102832	Quartiere La Famiglia Traversa 12^	aree di circolazione-parcheggi						
102840	Quartiere La Famiglia Traversa 14^	aree di circolazione-parcheggi						
102848	Quartiere La Famiglia Traversa 16^	aree di circolazione-parcheggi						
102856	Quartiere La Famiglia Traversa 18^	aree di circolazione-parcheggi						
102864	Quartiere La Famiglia Traversa 20^	aree di circolazione-parcheggi						
102872	Quartiere La Famiglia Via 1^	aree di circolazione-parcheggi						
102880	Quartiere La Famiglia Via 3^	aree di circolazione-parcheggi						
102888	Quartiere La Famiglia Via 5^	aree di circolazione-parcheggi						
102904	Quartiere La Famiglia Via 9^	aree di circolazione-parcheggi						
102928	Quartiere La Famiglia Via 19^	aree di circolazione-parcheggi						
102936	Quartiere La Famiglia Via 21^	aree di circolazione-parcheggi						
102944	Quartiere La Famiglia Via 23^	aree di circolazione-parcheggi						
102960	Quartiere La Famiglia Via 27^	aree di circolazione-parcheggi						
102968	Via Faustini	aree di circolazione-parcheggi						
102976	Via Fe' D'Ostiani	0						
102992	Via Fenzi	aree di circolazione-parcheggi						
103000	Via Fermi	aree di circolazione-parcheggi						
103008	Via Ferramola	aree di circolazione-parcheggi				0		
103016	Via Ferrando	aree di circolazione-parcheggi						
103032	Villaggio Ferrari	aree di circolazione-parcheggi						
103048	Via Ferri	aree di circolazione-parcheggi				0		
103056	Via Ferrini	aree di circolazione-parcheggi				0		
103072	Via Da Soresina	aree di circolazione-parcheggi						
103080	Via Filzi	aree di circolazione-parcheggi						
103096	Via Fiorentini	aree di circolazione-parcheggi				0		
103104	Via Firenze	aree di circolazione-parcheggi						
103112	Via Fiume	aree di circolazione-parcheggi						
103120	Via Fiume Grande	aree di circolazione-parcheggi						
103128	Via Flero	aree di circolazione-parcheggi				0		
103152	Via Folengo	aree di circolazione-parcheggi						
103160	Via Fratelli Folonari	aree di circolazione-parcheggi						
103168	Via Fontane	aree di circolazione-parcheggi						
103184	Via Foppa	aree di circolazione-parcheggi						
103192	Via Forcello	aree di circolazione-parcheggi						
103200	Via Arnaldo Foresti	aree di circolazione-parcheggi						
103208	Largo Formentone	aree di circolazione-parcheggi				0		
103216	Via Fornaci	aree di circolazione-parcheggi						
103240	Piazza Del Foro	aree di circolazione-parcheggi				0		
103248	Via Foro Boario	aree di circolazione-parcheggi				0		

103256	Via Foscolo	aree di circolazione-parcheggi					0		
103272	Via Attilio Franchi	aree di circolazione-parcheggi							
103280	Via Martino Franchi	aree di circolazione-parcheggi							
103296	Via del Francino	aree di circolazione-parcheggi					0		
103312	Via Del Franzone	aree di circolazione-parcheggi							
103320	Via Frigerio	aree di circolazione-parcheggi							
103328	Via Friuli	aree di circolazione-parcheggi							
103344	via Fura	aree di circolazione-parcheggi							
103344	via Fura	aree di circolazione-parcheggi							
103368	Via delle Gabbiane	aree di circolazione-parcheggi					0		
103376	Via Gaggia	aree di circolazione-parcheggi							
103392	Via Galilei	aree di circolazione-parcheggi					0		
103408	Via Gallina	aree di circolazione-parcheggi					0		
103416	Vicolo Della Galline	aree di circolazione-parcheggi							
103424	Via del Gallo	aree di circolazione-parcheggi					0		
103464	Via Galvani	aree di circolazione-parcheggi					0		
103472	Via Gamba	aree di circolazione-parcheggi					0		
103480	Via Lattanzio Gambara	aree di circolazione-parcheggi					0		
103488	Via Veronica Gambara	aree di circolazione-parcheggi							
103496	Corso Garibaldi	aree di circolazione-parcheggi							
103504	Piazzale Garibaldi	aree di circolazione-parcheggi					0		
103520	Via Della Garzetta	aree di circolazione-parcheggi							
103544	via Genova	aree di circolazione-parcheggi					0		
103576	Via Gessi	aree di circolazione-parcheggi							
103584	Via Gheda	aree di circolazione-parcheggi							
103592	Via Ghidoni	aree di circolazione-parcheggi							
103596	Via Ghislandi	aree di circolazione-parcheggi							
103608	Vicolo Del Giardino	aree di circolazione-parcheggi							
103612	Via Farfengo	aree di circolazione-parcheggi					0		
103624	Via Gioberti	aree di circolazione-parcheggi							
103625	Via Giorgione	aree di circolazione-parcheggi					0		
103626	Via Giotto	aree di circolazione-parcheggi					0		
103648	Via dei Girelli	aree di circolazione-parcheggi							
103668	Via Serafino Gnutti	aree di circolazione-parcheggi					0		
103680	via Goito	aree di circolazione-parcheggi					0		
103688	Via Goldoni	aree di circolazione-parcheggi					0		
103704	Piazzale Golgi	aree di circolazione-parcheggi							
103720	Via Gorini	aree di circolazione-parcheggi							
103744	Via Gramsci	aree di circolazione-parcheggi							
103748	Via Grandi	aree di circolazione-parcheggi							
103752	Via delle Grazie	aree di circolazione-parcheggi					0		
103760	Via Grazioli	aree di circolazione-parcheggi							
103768	Via delle Grazzine	aree di circolazione-parcheggi					0		
103792	Via Gualla	aree di circolazione-parcheggi							
103816	Via Guerzoni	aree di circolazione-parcheggi							
103828	Via Gussalli	aree di circolazione-parcheggi							
103840	Via Hermada	aree di circolazione-parcheggi							
103844	Via Imperia	aree di circolazione-parcheggi							
103856	Via Indipendenza	aree di circolazione-parcheggi					0		
103864	Via Industriale	aree di circolazione-parcheggi							
103872	Via Inganni	aree di circolazione-parcheggi							
103880	Vicolo Dell' Inganno	aree di circolazione-parcheggi							
103888	Via Interna	aree di circolazione-parcheggi							
103944	Via Istria	aree di circolazione-parcheggi							
103952	Viale Italia	aree di circolazione-parcheggi							
103960	Cavalcavia Kennedy	aree di circolazione-parcheggi					0		
103968	Piazzale Kossuth	aree di circolazione-parcheggi							
103976	Via Labirinto	aree di circolazione-parcheggi					0		
104000	Via Del Laghetto	aree di circolazione-parcheggi							
104016	Via Lama	aree di circolazione-parcheggi							
104024	Via Lamarmora	aree di circolazione-parcheggi					0		
104048	Via Crispi	aree di circolazione-parcheggi							
104056	Via Francesco Lana	aree di circolazione-parcheggi							
104072	Via Del Lapidario	aree di circolazione-parcheggi							
104080	Via L'Aquila	aree di circolazione-parcheggi							
104084	Via La Spezia	aree di circolazione-parcheggi					0		
104096	Via Del Lazzaretto	aree di circolazione-parcheggi							
104128	Via Fratelli Lechi	aree di circolazione-parcheggi					0		
104160	Via Fratelli Legnazzi	aree di circolazione-parcheggi							
104168	Via Leonardo Da Vinci	aree di circolazione-parcheggi					0		
104176	Quartiere Leonessa	aree di circolazione-parcheggi							
104216	Via Lipella	aree di circolazione-parcheggi					0		
104220	Via Livorno	aree di circolazione-parcheggi					0		
104248	Via Fratelli Lombardi	aree di circolazione-parcheggi							
104256	Via Lombardia	aree di circolazione-parcheggi							
104264	Via Lombroso	aree di circolazione-parcheggi					0		

104280	Via Longhi	aree di circolazione-parcheggi							
104284	Via Longinotti	aree di circolazione-parcheggi				0			
104288	Via Longure	aree di circolazione-parcheggi				0	39	13 parte	
104304	Via Lottieri	aree di circolazione-parcheggi							
104336	Via Lunga	aree di circolazione-parcheggi				0			
104352	Via Lupi Di Toscana	aree di circolazione-parcheggi							
104360	Via Luzzago	aree di circolazione-parcheggi				0			
104368	Via Della Maddalena	aree di circolazione-parcheggi							
104372	Via Maestri	aree di circolazione-parcheggi							
104376	Via Maffei	aree di circolazione-parcheggi							
104384	Corso Magenta	aree di circolazione-parcheggi				0			
104392	Via Maggi	aree di circolazione-parcheggi							
104400	Via Della Maggia	aree di circolazione-parcheggi							
104408	Via Dei Maggini	aree di circolazione-parcheggi							
104416	Via Magnocavallo	aree di circolazione-parcheggi							
104440	Via Maiera	aree di circolazione-parcheggi							
104448	Via Malibran	aree di circolazione-parcheggi				0			
104456	Via Malta	aree di circolazione-parcheggi				0			
104496	Via Malvestiti	aree di circolazione-parcheggi							
104504	Via Malvezzi Giacomo	aree di circolazione-parcheggi							
104520	Via Manara	aree di circolazione-parcheggi				0			
104528	Via Del Manestro	aree di circolazione-parcheggi							
104536	Contrada del Mangano	aree di circolazione-parcheggi				0			
104552	Via Mantice	aree di circolazione-parcheggi				0			
104560	Via Mantova	aree di circolazione-parcheggi				0			
104576	Via Manzoni	aree di circolazione-parcheggi							
104600	Via Marchetti	aree di circolazione-parcheggi							
104608	Via Marconi	aree di circolazione-parcheggi				0			
104624	Via Margheriti	aree di circolazione-parcheggi							
104632	Via Marini	aree di circolazione-parcheggi							
104640	Via Alberto Mario	aree di circolazione-parcheggi							
104648	Via Pietro Marone	aree di circolazione-parcheggi				0			
104656	Via Marsala	aree di circolazione-parcheggi				0			
104664	Via Martinengo Cesaresco	aree di circolazione-parcheggi							
104672	via Martinengo da Barco	aree di circolazione-parcheggi				0			
104688	Piazza Martiri Di Belfiore	aree di circolazione-parcheggi							
104696	Corso Martiri della Libertà	aree di circolazione-parcheggi				0			
104720	Via Maternini	aree di circolazione-parcheggi							
104728	Corso Matteotti	aree di circolazione-parcheggi							
104744	Via Mazzini	aree di circolazione-parcheggi							
104748	Via Don Mazzolari	aree di circolazione-parcheggi							
104752	via Mazzucchelli	aree di circolazione-parcheggi				0			
104792	via del Mella	aree di circolazione-parcheggi				0			
104800	Via Melzi	aree di circolazione-parcheggi							
104832	Piazza del Mercato	aree di circolazione-parcheggi							
104840	Via Micanzi	aree di circolazione-parcheggi				0			
104841	Via Michelangelo	aree di circolazione-parcheggi				0			
104856	Via Milano	aree di circolazione-parcheggi				0			
104880	Via Dei Mille	aree di circolazione-parcheggi				0			
104904	Via Molinari	aree di circolazione-parcheggi							
104912	Via del Molino	aree di circolazione-parcheggi							
104952	Via Monte Baldo	aree di circolazione-parcheggi							
104960	Via Montebello	aree di circolazione-parcheggi				0			
104961	Via Enrico Berlinguer	aree di circolazione-parcheggi				0			
104968	Via Monte Cengio	aree di circolazione-parcheggi							
104984	Via Montecucco	aree di circolazione-parcheggi							
104992	Via Monte della Valle	aree di circolazione-parcheggi							
105000	Via Montedenno	aree di circolazione-parcheggi							
105008	Via Monte Grappa	aree di circolazione-parcheggi				0			
105024	Via Montello	aree di circolazione-parcheggi							
105048	Via Monte Nero	aree di circolazione-parcheggi				0			
105056	Via Monte Novegno	aree di circolazione-parcheggi				0	69		
105096	Via Monte Suello	aree di circolazione-parcheggi				0			
105184	Via Montini	aree di circolazione-parcheggi				0			
105208	Piazza Moretto	aree di circolazione-parcheggi							
105216	Via Moretto	aree di circolazione-parcheggi							
105232	Via Morosini	aree di circolazione-parcheggi							
105264	Via Dei Musei	aree di circolazione-parcheggi				0			
105272	Via della Musia	aree di circolazione-parcheggi				0			
105280	Via Muziano	aree di circolazione-parcheggi							
105288	Via Napoli	aree di circolazione-parcheggi							
105296	Piazzale Nava	aree di circolazione-parcheggi					34	278-309-273p.	
105304	Via Naviglio Grande	aree di circolazione-parcheggi							
105320	Via Nievo	aree di circolazione-parcheggi							
105324	Via Nikolajewka	aree di circolazione-parcheggi				0			



105328	Via Della Noce	aree di circolazione-parcheggi				0		
105376	Via Novagani	aree di circolazione-parcheggi						
105400	Via Nullo	aree di circolazione-parcheggi						
105408	Via Oberdan	aree di circolazione-parcheggi				0		
105424	Via Odorici	aree di circolazione-parcheggi						
105432	Via Olini	aree di circolazione-parcheggi						
105440	Via Olivelli	aree di circolazione-parcheggi						
105448	Via Omassi	aree di circolazione-parcheggi						
105456	Vicolo Dell' Ombra	aree di circolazione-parcheggi						
105472	Via Ontini	aree di circolazione-parcheggi						
105480	via degli Orefici	aree di circolazione-parcheggi				0		
105488	Via Gerolamo Orefici	aree di circolazione-parcheggi				0		
105496	Via Oriani	aree di circolazione-parcheggi						
105504	Via Orientale	aree di circolazione-parcheggi						
105512	Vicolo Dell' Ortaglia	aree di circolazione-parcheggi						
105520	Via Orzinuovi	aree di circolazione-parcheggi				0		
105536	Via Ozanam	aree di circolazione-parcheggi				0		
105544	Via Pace	aree di circolazione-parcheggi				0		
105552	via Padova	aree di circolazione-parcheggi				0		
105576	Via Paganora	aree di circolazione-parcheggi						
105592	Via Della Palazzina	aree di circolazione-parcheggi						
105600	Via Palermo	aree di circolazione-parcheggi						
105608	Corso Palestro	aree di circolazione-parcheggi						
105616	Via Della Palla	aree di circolazione-parcheggi				0		
105624	Via Panigada	aree di circolazione-parcheggi				0		
105632	Via Panoramica	aree di circolazione-parcheggi				0		
105640	Via Paoli	aree di circolazione-parcheggi						
105644	Piazza Paolo VI	aree di circolazione-parcheggi						
105664	via Parallela	aree di circolazione-parcheggi				0		
105672	Via Parenzo	aree di circolazione-parcheggi				0		
105704	Via della Parrocchia	aree di circolazione-parcheggi						
105712	Via Pascoli	aree di circolazione-parcheggi				0		
105736	Via Pasquali	aree di circolazione-parcheggi						
105752	Via Passo Aprica	aree di circolazione-parcheggi				0		
105768	Via Passo Del Brennero	aree di circolazione-parcheggi						
105784	Via Passo Del Moncenisio	aree di circolazione-parcheggi						
105792	Via Passo Del Monginevro	aree di circolazione-parcheggi						
105800	Via Passo Del S. Bernardino	aree di circolazione-parcheggi						
105808	Via Passo Del Sempione	aree di circolazione-parcheggi						
105824	Via Passo Di Resia	aree di circolazione-parcheggi						
105832	Via Passo del Gavia	aree di circolazione-parcheggi				0		
105840	Via Pastrengo	aree di circolazione-parcheggi				0		
105880	Via Pavoni	aree di circolazione-parcheggi				0		
105888	Via Pederzoli	aree di circolazione-parcheggi						
105896	Via Silvio Pellico	aree di circolazione-parcheggi				0		
105920	Quartiere Perlasca	aree di circolazione-parcheggi						
105932	Via Perotti	aree di circolazione-parcheggi						
105968	Via Petronace Da Brescia	aree di circolazione-parcheggi					152	303-305
105972	Via Piadena	aree di circolazione-parcheggi				0		
105976	Via dei Pialorsi	aree di circolazione-parcheggi						
105992	Viale Piave	aree di circolazione-parcheggi				0		
106000	Via Della Piazza	aree di circolazione-parcheggi						
106016	Via Piemonte	aree di circolazione-parcheggi						
106048	Via Pilastroni	aree di circolazione-parcheggi				0		
106064	Via Pindemonte	aree di circolazione-parcheggi				0		
106088	Via Pisacane	aree di circolazione-parcheggi						
106096	Via Campini Pittori	aree di circolazione-parcheggi				0		
106128	Via Polesine	aree di circolazione-parcheggi					163	
106136	Via Marco Polo	aree di circolazione-parcheggi						
106160	Via Ponte	aree di circolazione-parcheggi						
106176	Via Porcellaga	aree di circolazione-parcheggi						
106184	Via Porta Pile	aree di circolazione-parcheggi						
106192	Via della Posta	aree di circolazione-parcheggi				0		
106240	Villaggio Prealpino Traversa 2^	aree di circolazione-parcheggi				0		
106248	Villaggio Prealpino Traversa 4^	aree di circolazione-parcheggi				0		
106256	Villaggio Prealpino Traversa 6^	aree di circolazione-parcheggi				0		
106264	Villaggio Prealpino Traversa 8^	aree di circolazione-parcheggi				0		
106272	Villaggio Prealpino Traversa 10^	aree di circolazione-parcheggi				0		
106280	Villaggio Prealpino Traversa 12^	aree di circolazione-parcheggi				0		
106288	Villaggio Prealpino Traversa 14^	aree di circolazione-parcheggi				0		
106296	Villaggio Prealpino Traversa 16^	aree di circolazione-parcheggi				0		
106304	Villaggio Prealpino Traversa 18^	aree di circolazione-parcheggi				0		
106320	Villaggio Prealpino Traversa 22^	aree di circolazione-parcheggi						
106328	Villaggio Prealpino Traversa 24^	aree di circolazione-parcheggi						
106336	Villaggio Prealpino Traversa 26^	aree di circolazione-parcheggi						
106344	Villaggio Prealpino Traversa 28^	aree di circolazione-parcheggi						

106352	Villaggio Prealpino Traversa 30^	aree di circolazione-parcheggi						
106360	Villaggio Prealpino Traversa 32^	aree di circolazione-parcheggi						
106368	Villaggio Prealpino Traversa 34^	aree di circolazione-parcheggi						
106370	Villaggio Prealpino Via 1^	aree di circolazione-parcheggi						
106376	Villaggio Prealpino Via 3^	aree di circolazione-parcheggi						
106384	Villaggio Prealpino Via 5^	aree di circolazione-parcheggi						
106392	Villaggio Prealpino Via 7^	aree di circolazione-parcheggi				4	933	
106400	Villaggio Prealpino Via 9^	aree di circolazione-parcheggi						
106408	Villaggio Prealpino Via 11^	aree di circolazione-parcheggi						
106416	Villaggio Prealpino Via 13^	aree di circolazione-parcheggi						
106424	Villaggio Prealpino Via 15^	aree di circolazione-parcheggi						
106432	Villaggio Prealpino Via 17^	aree di circolazione-parcheggi						
106440	Villaggio Prealpino Via 19^	aree di circolazione-parcheggi						
106448	Via della Presolana	aree di circolazione-parcheggi						
106456	Vicolo Del Prezzemolo	aree di circolazione-parcheggi						
106472	Quartiere Primo Maggio	aree di circolazione-parcheggi				0		
106480	Via Psaro	aree di circolazione-parcheggi						
106496	Via Pulusella	aree di circolazione-parcheggi						
106504	Via Pusterla	aree di circolazione-parcheggi						
106512	Via Putelli	aree di circolazione-parcheggi						
106520	Via Quaranta	aree di circolazione-parcheggi						
106532	Villaggio Prealpino Traversa 30^	aree di circolazione-parcheggi						
106536	Via Quattro Novembre	aree di circolazione-parcheggi				0		
106553	Via Raffaello	aree di circolazione-parcheggi				0		
106560	Via Ragazzi Del '99	aree di circolazione-parcheggi						
106576	Via Rampinelli	aree di circolazione-parcheggi				0		
106584	Via del Rampino	aree di circolazione-parcheggi						
106616	Via delle Razziche	aree di circolazione-parcheggi						
106632	Viale Rebuffone	aree di circolazione-parcheggi						
106656	Via Renica	aree di circolazione-parcheggi						
106664	Piazzale della Repubblica	aree di circolazione-parcheggi				0		
106672	Via Repubblica Argentina	aree di circolazione-parcheggi						
106680	Via Resolino	aree di circolazione-parcheggi						
106688	Via Reverberi	aree di circolazione-parcheggi					64	133
106688	Via Reverberi	aree di circolazione-parcheggi				0		
106688	Via Reverberi	aree di circolazione-parcheggi					64	170
106688	Via Reverberi	aree di circolazione-parcheggi					64	167
106688	Via Reverberi	aree di circolazione-parcheggi					64	168
106688	Via Reverberi	aree di circolazione-parcheggi					64	187
106692	Via Revere	aree di circolazione-parcheggi				0		
106704	Via Riccobelli	aree di circolazione-parcheggi						
106720	Via Rieti	aree di circolazione-parcheggi				0		
106728	Viale della Rimembranza	aree di circolazione-parcheggi						
106744	Via del Rione	aree di circolazione-parcheggi				0		
106760	Via del Risorgimento	aree di circolazione-parcheggi				0		
106768	Vicolo Rizzardo	aree di circolazione-parcheggi						
106776	Via Rizzo	aree di circolazione-parcheggi						
106784	Via Della Rocca	aree di circolazione-parcheggi						
106792		aree di circolazione-parcheggi						
106793	Via Rodella	aree di circolazione-parcheggi				0		
106794	Via Rodi	aree di circolazione-parcheggi				0		
106800	Via Rodone	aree di circolazione-parcheggi				0		
106808	Via Roma	aree di circolazione-parcheggi						
106848	Via Romanino	aree di circolazione-parcheggi				0		
106856	Via Romiglia	aree di circolazione-parcheggi				0		
106864	Via Roncadelle	aree di circolazione-parcheggi				0		
106872	Piazzale Roncalli	aree di circolazione-parcheggi						
106888	Via Gabriele Rosa	aree di circolazione-parcheggi						
106896	Via Rose	aree di circolazione-parcheggi						
106904	Via Rose di Sotto	aree di circolazione-parcheggi						
106908	Via Roselli	aree di circolazione-parcheggi						
106920	Via Rossetti	aree di circolazione-parcheggi						
106960	Via Rovigo	aree di circolazione-parcheggi					163	
106984	Via dei Sabbio	aree di circolazione-parcheggi				0		
106988	Via Sabbioneta	aree di circolazione-parcheggi				0		
106992	Via Sabotino	aree di circolazione-parcheggi						
107008	Via Aurelio Saffi	aree di circolazione-parcheggi				0		
107024	Via Giuseppe Saleri	aree di circolazione-parcheggi				0		
107040	Corsetto S. Agata	aree di circolazione-parcheggi						
107072	Via S. Antonio	aree di circolazione-parcheggi						
107090	Via Abbazia	aree di circolazione-parcheggi						
107096	Via Lussingrande	aree di circolazione-parcheggi						
107104	Via Lussinpiccolo	aree di circolazione-parcheggi						
107128	Via Saba	aree di circolazione-parcheggi						
107136	Via Svevo	aree di circolazione-parcheggi						
107144	Via Tanasco	aree di circolazione-parcheggi						

107168	Via Montenevoso	aree di circolazione-parcheggi							
107176	Via S.Bartolomeo	aree di circolazione-parcheggi					0		
107184	Via S. Benedetto	aree di circolazione-parcheggi							
107208	Via S. Caterina	aree di circolazione-parcheggi							
107216	Contrada S. Chiara	aree di circolazione-parcheggi					0		
107224	Vicolo S. Clemente	aree di circolazione-parcheggi							
107232	Via S. Cristoforo	aree di circolazione-parcheggi							
107234	Via Salodini	aree di circolazione-parcheggi							
107237	Via Salvemini	aree di circolazione-parcheggi					0		
107248	Via S. Donino	aree di circolazione-parcheggi					0		
107256	Via S. Emiliano	aree di circolazione-parcheggi							
107264	Viale S.Eufemia	aree di circolazione-parcheggi					0		
107272	Via S. Eustacchio	aree di circolazione-parcheggi					0		
107280	Via S. Faustino	aree di circolazione-parcheggi							
107288	Vicolo S. Faustino	aree di circolazione-parcheggi							
107304	Via S.Francesco Saverio Cabrini	aree di circolazione-parcheggi					0		
107312	Piazzetta S.Francesco	aree di circolazione-parcheggi					0		
107320	Via S. Francesco D'assisi	aree di circolazione-parcheggi							
107328	Via S.Gaetanino	aree di circolazione-parcheggi							
107344	Piazzetta S. Giorgio	aree di circolazione-parcheggi							
107360	C.da San Giovanni	aree di circolazione-parcheggi					0		
107368	Via S. Giovanni Bosco	aree di circolazione-parcheggi							
107424	Via S. Martino Della Battaglia	aree di circolazione-parcheggi							
107432	Tresanda S.Nicola	aree di circolazione-parcheggi					0		
107448	Via S.Orsola	aree di circolazione-parcheggi					0		
107456	Vicolo S. Paolo	aree di circolazione-parcheggi							
107464	Vicolo S. Pietro Martire	aree di circolazione-parcheggi							
107472	Via S. Polo	aree di circolazione-parcheggi					0		
107480	Via S. Rocchino	aree di circolazione-parcheggi							
107496	Contrada S. Urbano	aree di circolazione-parcheggi							
107512	Vicolo S. Zanino	aree di circolazione-parcheggi							
107520	Via S. Zeno	aree di circolazione-parcheggi					0		
107536	Via Sangervasio	aree di circolazione-parcheggi							
107544	Via Sanson	aree di circolazione-parcheggi							
107560	Via del Santellone	aree di circolazione-parcheggi							57-78
107568	Via dei Santi	aree di circolazione-parcheggi					0		
107592	Via Savoldo	aree di circolazione-parcheggi							
107596	Via Savona	aree di circolazione-parcheggi							
107604	Via Scarella	aree di circolazione-parcheggi					0		
107608	Via Scarampella	aree di circolazione-parcheggi							
107616	Via Schivardi	aree di circolazione-parcheggi					0		
107632	Via Scuole	aree di circolazione-parcheggi							
107641	Via del Sebino	aree di circolazione-parcheggi					0		
107648	Via del Sebino	aree di circolazione-parcheggi							
107664	via Sega	aree di circolazione-parcheggi					0		
107672	Via Sentier Morto	aree di circolazione-parcheggi							
107684	Via Serenissima	aree di circolazione-parcheggi							
107688	Villaggio Sereno Traversa 2^	aree di circolazione-parcheggi							
107696	Villaggio Sereno - traversa 4^	aree di circolazione-parcheggi					0		
107704	Villaggio Sereno - Traversa 6^	aree di circolazione-parcheggi					0		
107712	Villaggio Sereno - Traversa 8^	aree di circolazione-parcheggi					0		
107720	Villaggio Sereno Traversa 10^	aree di circolazione-parcheggi					0		
107728	Villaggio Sereno Traversa 12^	aree di circolazione-parcheggi					0		
107736	Villaggio Sereno Traversa 14^	aree di circolazione-parcheggi					0		
107752	Villaggio Sereno Traversa 18^	aree di circolazione-parcheggi					0		
107768	Villaggio Sereno Via 1^	aree di circolazione-parcheggi							
107776	Villaggio Sereno Via 3^	aree di circolazione-parcheggi					0		
107784	Villaggio Sereno Via 5^	aree di circolazione-parcheggi					0		
107792	Villaggio Sereno Via 7^	aree di circolazione-parcheggi					0		
107800	Villaggio Sereno - Via 9^	aree di circolazione-parcheggi					0		
107808	Villaggio Sereno - Via 11^	aree di circolazione-parcheggi					0		
107816	Villaggio Sereno Via 13^	aree di circolazione-parcheggi							
107824	Villaggio Sereno Via 15^	aree di circolazione-parcheggi							
107832	Via Serpente	aree di circolazione-parcheggi					0		
107848	Via Serra	aree di circolazione-parcheggi							
107852	Via Della Seta	aree di circolazione-parcheggi							
107856	Via Settembrini	aree di circolazione-parcheggi							
107872	Via Sguas	aree di circolazione-parcheggi							
107880	Vicolo Sguizzette	aree di circolazione-parcheggi							
107912	Via Simoni	aree di circolazione-parcheggi					0		
107916	Via Sina	aree di circolazione-parcheggi							
107920	Via Slataper	aree di circolazione-parcheggi							
107952	Via Solera	aree di circolazione-parcheggi							
107968	Via Solferino	aree di circolazione-parcheggi					0		
107976	Vicolo Solitario	aree di circolazione-parcheggi							
107984	Via Somalia	aree di circolazione-parcheggi							

10792	Contrada Soncin Rotto	aree di circolazione-parcheggi						
108016	Via Sorbana	aree di circolazione-parcheggi					0	
108024	Via Sorbanella	aree di circolazione-parcheggi						
108032	Via Sostegno	aree di circolazione-parcheggi						
108040	Rua Sovera	aree di circolazione-parcheggi						
108056	Via Spalto S.Marco	aree di circolazione-parcheggi					0	
108064	Piazzale Spedali Civili	aree di circolazione-parcheggi						
108072	Vicolo Della Speranza	aree di circolazione-parcheggi						
108080	Piazza Tito Speri	aree di circolazione-parcheggi						
108088	Via dello Stadio	aree di circolazione-parcheggi					0	
108096	Via Degli Stampatori	aree di circolazione-parcheggi					0	
108100	Via Stassano	aree di circolazione-parcheggi					0	
108104	Viale Della Stazione	aree di circolazione-parcheggi					0	
108112	Vicolo Della Stazione	aree di circolazione-parcheggi						
108120	Vicolo delle Stelle	aree di circolazione-parcheggi						
108128	Via Stoppani	aree di circolazione-parcheggi	NCT	83		411 parte		
108128	Via Stoppani	aree di circolazione-parcheggi	NCT	83		414		
108144	Via Stretta	aree di circolazione-parcheggi					0	
108176	Via Stuparich	aree di circolazione-parcheggi						
108184	Via Suardi	aree di circolazione-parcheggi						
108192	Via Tagliaferri	aree di circolazione-parcheggi						
108200	Via Del Tagliamento	aree di circolazione-parcheggi						
108216	Via Tamburini	aree di circolazione-parcheggi						
108296	Tangenziale Ovest	aree di circolazione-parcheggi					0	
108304	Via Taramelli	aree di circolazione-parcheggi						
108320	Via Tartaglia	aree di circolazione-parcheggi					0	
108324	Via Tavelli	aree di circolazione-parcheggi					0	
108328	Via Tazzoli	aree di circolazione-parcheggi						
108344	Via Tempini	aree di circolazione-parcheggi						
108352	Via Teosa	aree di circolazione-parcheggi						
108356	Via Teramo	aree di circolazione-parcheggi						
108360	Tresanda Del Territorio	aree di circolazione-parcheggi						
108368	Via Terzulli	aree di circolazione-parcheggi						
108376	Via Testi	aree di circolazione-parcheggi					0	
108384	Via Tiboni	aree di circolazione-parcheggi						
108385	Via Tiziano	aree di circolazione-parcheggi					0	
108392	Via delle Tofane	aree di circolazione-parcheggi						
108400	Via Togni	aree di circolazione-parcheggi					0	
108408	Via Tommaseo	aree di circolazione-parcheggi					0	
108416	Via Torino	aree di circolazione-parcheggi						
108424	Largo Torrelunga	aree di circolazione-parcheggi						
108432	Via Torricella Di Sopra	aree di circolazione-parcheggi					0	
108448	Via Torricella Di Sotto	aree di circolazione-parcheggi						
108456	Via Toscana	aree di circolazione-parcheggi					0	
108472	Via Tosio	aree di circolazione-parcheggi						
108480	Via Tosoni	aree di circolazione-parcheggi					0	
108496	Via Tovini	aree di circolazione-parcheggi					0	
108528	Vicolo Tre Archi	aree di circolazione-parcheggi						
108544	Via Trento	aree di circolazione-parcheggi					0	
108560	Via Trieste	aree di circolazione-parcheggi					0	
108568	Via Triinale	aree di circolazione-parcheggi						
108576	Via Triumplina	aree di circolazione-parcheggi					0	
108584	Via Turati Filippo	aree di circolazione-parcheggi						
108600	Via dei Turlini	aree di circolazione-parcheggi					0	
108640	Via Ugolini	aree di circolazione-parcheggi					0	
108648	Via Fratelli Ugoni	aree di circolazione-parcheggi					0	
108664	Vicolo Urganani	aree di circolazione-parcheggi						
108680	Via Vaiarini	aree di circolazione-parcheggi					0	
108688	Via Val Barbisona	aree di circolazione-parcheggi						
108704	Via Valcamonica	aree di circolazione-parcheggi					0	
108712	Via Val Daone	aree di circolazione-parcheggi						
108720	Via Val D'Avio	aree di circolazione-parcheggi						
108732	Via Val Di Fassa	aree di circolazione-parcheggi						
108768	Via Val di Sole	aree di circolazione-parcheggi						
108780	Via Val Gardena	aree di circolazione-parcheggi						
108784	Via Val Giudicarie	aree di circolazione-parcheggi						
108800	Via della Valle	aree di circolazione-parcheggi						
108808	Via Valle Bresciana	aree di circolazione-parcheggi						
108824	Via Dabbeni	aree di circolazione-parcheggi						
108832	Via Valotti	aree di circolazione-parcheggi						
108834	Via Val Passiria	aree di circolazione-parcheggi						
108837	Via Val Pusteria	aree di circolazione-parcheggi						
108840	Via Val Rendena	aree di circolazione-parcheggi						
108856	Via Val Savio	aree di circolazione-parcheggi					0	
108864	Via Valsorda	aree di circolazione-parcheggi						
108876	Via Val Venosta	aree di circolazione-parcheggi						

108880	Via Valvestino	aree di circolazione-parcheggi							
108896	Via Varese	aree di circolazione-parcheggi				0			
108912	Viale Venezia	aree di circolazione-parcheggi				0			
108920	Via Venticinque Aprile	aree di circolazione-parcheggi				0			
108928	Via Ventiquattro Maggio	aree di circolazione-parcheggi							
108936	Via Venti Settembre	aree di circolazione-parcheggi				0			
108968	Via Venturoli	aree di circolazione-parcheggi				0			
108976	Via Verdi	aree di circolazione-parcheggi							
108984	Via Verga	aree di circolazione-parcheggi				0			
108992	Via Verginella	aree di circolazione-parcheggi				0			
109016	Via Verona	aree di circolazione-parcheggi							
109018	Via Veronese	aree di circolazione-parcheggi							
109024	Via Verziano	aree di circolazione-parcheggi				0			
109032	Piazza Del Vescovado	aree di circolazione-parcheggi							
109064	Vicolo delle Vidazze	aree di circolazione-parcheggi							
109080	Via Villa Glori	aree di circolazione-parcheggi							
109088	Via Villa	aree di circolazione-parcheggi							
109096	Via Villasca	aree di circolazione-parcheggi							
109104	Via Violino di Sopra	aree di circolazione-parcheggi				0			
109112	Via Violino di Sotto	aree di circolazione-parcheggi							
109128	via Viterbo	aree di circolazione-parcheggi				0			
109136	Piazza della Vittoria	aree di circolazione-parcheggi				0			
109144	Via Vittorio Emanuele II	aree di circolazione-parcheggi				0			
109152	Via Vittorio Veneto	aree di circolazione-parcheggi				0			
109168	via Vivaldi	aree di circolazione-parcheggi				0			
109176	Via Vivanti	aree di circolazione-parcheggi				0			
109184	Via Alessandro Volta	aree di circolazione-parcheggi				0			
109192	Via della Volta	aree di circolazione-parcheggi				0			
109200	Via Volturno	aree di circolazione-parcheggi				0			
109216	Via Zadei	aree di circolazione-parcheggi							
109218	via Zambaldi	aree di circolazione-parcheggi				0			
109232	Via Zamboni	aree di circolazione-parcheggi							
109240	Corso Zanardelli	aree di circolazione-parcheggi							
109248	via Zanelli	aree di circolazione-parcheggi				0			
109264	Via Zara	aree di circolazione-parcheggi							
109264	Via Zara	aree di circolazione-parcheggi	NCT	145	386				
109272	Via Zandrini	aree di circolazione-parcheggi							
109288	Via Ziliani	aree di circolazione-parcheggi							
109296	Via Zima	aree di circolazione-parcheggi							
109304	Via Della Ziziola	aree di circolazione-parcheggi							
109312	Via Zoccolo	aree di circolazione-parcheggi				0			
109320	via Zola	aree di circolazione-parcheggi				0	5	21 parte	
109352	Via Zuaboni	aree di circolazione-parcheggi				0			
109358	Via Zubani	aree di circolazione-parcheggi							
109370	Via Gatti	aree di circolazione-parcheggi							
109371	Via Zammarchi	aree di circolazione-parcheggi							
109372	Via Abbiati Luigi	aree di circolazione-parcheggi							
109373	Via degli Armaiuoli	aree di circolazione-parcheggi							
109376	Via Bertoli	aree di circolazione-parcheggi				0			
109377	Via Castagna	aree di circolazione-parcheggi				0			
109380	Via Fiorini	aree di circolazione-parcheggi				0			
109381	Via Galeazzo degli Orzi	aree di circolazione-parcheggi				0			
109382	Via Galvaligi	aree di circolazione-parcheggi				0			
109384	Via Don Milani	aree di circolazione-parcheggi							
109388	Via Toscanini	aree di circolazione-parcheggi							
109390	Via Pertica	aree di circolazione-parcheggi							
109392	Via Magnolini	aree di circolazione-parcheggi							
109393	Via Tirandi	aree di circolazione-parcheggi				0			
109394	Via Merisi	aree di circolazione-parcheggi				0			
109395	Via Cimabue	aree di circolazione-parcheggi							
109396	Via Lippi	aree di circolazione-parcheggi							
109397	Via Vannucci	aree di circolazione-parcheggi							
109398	Via Robusti	aree di circolazione-parcheggi				0			
109400	Via Finadri	aree di circolazione-parcheggi				0			
109402	Via Passo Baremone	aree di circolazione-parcheggi				0			
109404	Via Salvadego	aree di circolazione-parcheggi				0			
109405	Via Marmirolo	aree di circolazione-parcheggi							
109407	Via Bonora	aree di circolazione-parcheggi				0	59-60		
109408	Via Mainetti	aree di circolazione-parcheggi				0			
109410	Via Passo Dello Stelvio	aree di circolazione-parcheggi							
109411	Via Tiepolo	aree di circolazione-parcheggi							
109412	Via Donatello	aree di circolazione-parcheggi							
109413	Via Bramante	aree di circolazione-parcheggi							
109414	Villaggio Badia Traversa 10^	aree di circolazione-parcheggi							
109415	Villaggio Badia Trav. 12^	aree di circolazione-parcheggi							
109418	Villaggio Badia Traversa 18^	aree di circolazione-parcheggi							



109419	Villaggio Badia Traversa 20^	aree di circolazione-parcheggi							
109420	Via Palazzoli	aree di circolazione-parcheggi					0		
109424	Via Lerici	aree di circolazione-parcheggi					0		
109428	Via Petrarca	aree di circolazione-parcheggi							
109429	Via Metastasio	aree di circolazione-parcheggi							
109436	Via Levi Dario	aree di circolazione-parcheggi					0		
109438	Piazzale Giacinto Tredici	aree di circolazione-parcheggi							
109440	Galleria Tito Speri	aree di circolazione-parcheggi					0		
109441	Via Don Vender	aree di circolazione-parcheggi							
109442	Cavalcavia Kolbe	aree di circolazione-parcheggi					0		
109443	Via Salgari	aree di circolazione-parcheggi					0		
109445	Via Balestrieri	aree di circolazione-parcheggi							
109448	Via Santin	aree di circolazione-parcheggi							
109451	Via Palladio	aree di circolazione-parcheggi							
109452	Via Masaccio	aree di circolazione-parcheggi							
109453	Via Allegri	aree di circolazione-parcheggi							
109454	Via del Verrocchio	aree di circolazione-parcheggi							
109456	Via Righetti	aree di circolazione-parcheggi							
109460	Via Aldo Moro	aree di circolazione-parcheggi					0		
109467	Tangenziale Montelungo	aree di circolazione-parcheggi					0		
109469	Villaggio Buffalora Traversa 14^	aree di circolazione-parcheggi							
109470	Via Pertini	aree di circolazione-parcheggi							
109471	Via Lunardi	aree di circolazione-parcheggi					0		
109472	Via La Malfa	aree di circolazione-parcheggi	NCT	171	1		3		
109472	Via La Malfa	aree di circolazione-parcheggi	NCT	171	1		4		
109472	Via La Malfa	aree di circolazione-parcheggi	NCT	171	215				
109473	Via Bormioli	aree di circolazione-parcheggi							
109474	Via Modigliani	aree di circolazione-parcheggi							
109475	Via Nenni	aree di circolazione-parcheggi							
109476	Via Nicolini	aree di circolazione-parcheggi					0		
109477	Via Vittime Civili Di Guerra	aree di circolazione-parcheggi					0		
109478	Via Parma	aree di circolazione-parcheggi					0		
109479	Via Piacenza	aree di circolazione-parcheggi							
109480	Via della Trisia	aree di circolazione-parcheggi							
109481	Via Re Rotari	aree di circolazione-parcheggi					0		
109482	Via Re Desiderio	aree di circolazione-parcheggi					0		
109483	Via Re Adelchi	aree di circolazione-parcheggi					0		
109484	Via Regina Ansa	aree di circolazione-parcheggi					0		
109485	Via Padre Marcolini	aree di circolazione-parcheggi					0		
109486	Via della Cascina Tesa	aree di circolazione-parcheggi					0	256-260	
109487	Via della Cascina Pontevecchia	aree di circolazione-parcheggi					0		
109489	Via Paolo Signorini	aree di circolazione-parcheggi					0		
109490	Via Don Pinzoni	aree di circolazione-parcheggi							
109491	Via Trivellini	aree di circolazione-parcheggi					0		
109493	Via Francesco Lonati	aree di circolazione-parcheggi					0		
109494	Via Ducos	aree di circolazione-parcheggi					0		
109495	Via Della Strada Antica Mantovana	aree di circolazione-parcheggi							
109496	Via della Seriola Vescovada	aree di circolazione-parcheggi					0		
109497	Via Sardegna	aree di circolazione-parcheggi					0		
109498	Via Venturi	aree di circolazione-parcheggi					0		
109499	Via Vittime d'Istria, Fiume e Dalmazia	aree di circolazione-parcheggi					0		
109500	Via Monte Mascheda	aree di circolazione-parcheggi					0		
109501	Via Malanotte	aree di circolazione-parcheggi					0		
109502	Via Tadini	aree di circolazione-parcheggi					0		
109503	Via Zabella	aree di circolazione-parcheggi					0		
109505	Via Tito Baresani	aree di circolazione-parcheggi					0		
109507	Via Deretti	aree di circolazione-parcheggi							
109509	Villaggio Badia Traversa 8^	aree di circolazione-parcheggi					0		
109512	Piazzale Benedetti Michelangeli	aree di circolazione-parcheggi							
109515	Piazzetta Duemila	aree di circolazione-parcheggi					0		
109518	Via Mutti	aree di circolazione-parcheggi					0		
109519	Via Madre Teresa di Calcutta	aree di circolazione-parcheggi					0		
109523	Via Enzo Ferrari	aree di circolazione-parcheggi							
109527	Piazza Fossa Bagni	aree di circolazione-parcheggi							
109530	Via Monsignor Fossati	aree di circolazione-parcheggi					0		
109534	Borgo Wuhrer	aree di circolazione-parcheggi							
109534	Borgo Wuhrer	aree di circolazione-parcheggi							
109534	Borgo Wuhrer	aree di circolazione-parcheggi						187	138
109534	Borgo Wuhrer	aree di circolazione-parcheggi							
109534	Borgo Wuhrer	aree di circolazione-parcheggi							
109534	Borgo Wuhrer	aree di circolazione-parcheggi							
109534	Borgo Wuhrer	aree di circolazione-parcheggi							
109534	Borgo Wuhrer	aree di circolazione-parcheggi							
109534	Borgo Wuhrer	aree di circolazione-parcheggi							



109534	Borgo Wuhrer	aree di circolazione-parcheggi						
109537	Via Langer	aree di circolazione-parcheggi						
109540	Via Spondi	aree di circolazione-parcheggi						
109550	Via Massimini	aree di circolazione-parcheggi						
109552	Corso Luigi Bazoli	aree di circolazione-parcheggi						
109554	Via Fratelli Di Prata Oscar e Olves	aree di circolazione-parcheggi						
109556	Via Monsignor Manziana	aree di circolazione-parcheggi						
109558	Via Lusetti	aree di circolazione-parcheggi						
109560	Via Cavellini	aree di circolazione-parcheggi						
109562	Via Fasser	aree di circolazione-parcheggi						
109564	Via Decca	aree di circolazione-parcheggi						
109566	Via Biemmi	aree di circolazione-parcheggi						
109568	Via Don Murgioni	aree di circolazione-parcheggi						
109570	Via Rossa	aree di circolazione-parcheggi						
109572	Via Frau	aree di circolazione-parcheggi						
109574	Piazza Don Teotti	aree di circolazione-parcheggi						
109576	Via degli Alpini	aree di circolazione-parcheggi						
109578	Via Rizzi	aree di circolazione-parcheggi						
109580	Via Sinigaglia	aree di circolazione-parcheggi						
109582	Via Martiri delle Foibe	aree di circolazione-parcheggi						
109584	Via Leonzio Foresti	aree di circolazione-parcheggi					219	
109586	Via Stefana	aree di circolazione-parcheggi					0	
109588	Via Lavandaie del Borgo	aree di circolazione-parcheggi						
109590	Via Zappa	aree di circolazione-parcheggi						
109592	Via Levi Sandri	aree di circolazione-parcheggi						
109594	Via Aldrighi	aree di circolazione-parcheggi						
109596	Via Abbiati Dolores	aree di circolazione-parcheggi						
109598	Via Bergomi	aree di circolazione-parcheggi						
109600	Via Monchieri	aree di circolazione-parcheggi						
109602	Via Montagnoli	aree di circolazione-parcheggi						
109606	Via Poisa	aree di circolazione-parcheggi						
109610	Piazza Miro Bonetti	aree di circolazione-parcheggi					116	398p.-362- strade
109616	Via Malga Bala	aree di circolazione-parcheggi						
124756	Via Don Luigi Barberis	aree di circolazione-parcheggi						
128749	Via Morelli	aree di circolazione-parcheggi						
200001	Via Milano - Via Capretti	pista ciclabile					0	

**CANONI ANNUALI DA PERCEPIRE RELATIVI AD AFFITTI, LOCAZIONI E CONCESSIONI DI  
IMMOBILI COMUNALI NON ABITATIVI GESTITI DAL COMUNE - aggiornamento al 31  
dicembre 2021**

INDIRIZZO UI	TIPO	CANONE (iva compresa ove dovuta)
VIA TAMBURINI N.28	fabbricato	5.560,99
C.SO ZANARDELLI 36	fabbricato	46.275,13
VIA BADIA 113	fabbricato	807,84
VIA CAMPO FIERA 6	fabbricato	2.335,67
VIALE STAZIONE 45/51	fabbricato	13.127,40
VIA DEL BROLO 4	fabbricato	13.178,20
VIA LIVORNO 7	fabbricato	1.672,50
VIA DELLE BETTOLE 101	fabbricato	3.487,56
VILL. SERENO VIA V^ 29	fabbricato	1.835,56
V.LO MANZONE N. 20	fabbricato	1.120,50
VIA BISSOLATI 60/A	fabbricato	3.417,44
VIA MAIERA 21	fabbricato	2.122,36
VIA MAGGIA N.46	fabbricato	4.273,56
VIA MARCHETTI 1/C	fabbricato	3.690,00
LOCALITA' FOSSA BAGNI	fabbricato	2.582,28
P.ZZA LOGGIA 13/B	fabbricato	4.700,00
VIA S. DONINO 1	fabbricato	342.606,35
AREA PRATI MAGRI	area	1.700,04
PIAZZA DELLA LOGGIA 13	fabbricato	1.163,34
V.LO BORGONDIO 29	fabbricato	3.118,80
VIA VERZIANO N. 12	fabbricato	1.300,00
V.LE PIAVE 40	fabbricato	1.702,50
TRAV. XX N. 110 SERENO	fabbricato	6.245,80
VIA L. GAMBARA 40	fabbricato	66.164,75
VIA X GIORNATE 4	fabbricato	45.830,81
AREA VIA DEL MELLA	area	13.963,90
VIA X GIORNATE 2	fabbricato	13.282,58
AREA VIA DEL MELLA	area	14.033,80
VIA ALLEGRI 13	fabbricato	7.163,36
VILL. SERENO TRAV. XII^	fabbricato	10.049,92
PIAZZA PAOLO VI	fabbricato	27.625,00

VIA SAFFI 50-29-31-48	fabbricato	28.039,55
AREA VIA CALATAFIMI	area	4.879,68
VIA CIMABUE 18	fabbricato	22.391,20
VIA ORZINUOVI N. 86 ORTOMERCATO	fabbricato	366.000,00
CASCINA VIA CORFU'	fabbricato	47.573,41
VIA TAMBURINI N.28	fabbricato	5.946,84
CORSO CAVOUR N. 39	fabbricato	18.141,23
VIA S.MARTINO BATTAGLIA N. 18	fabbricato	50.799,96
VIA S.MARTINO BATTAGLIA N. 18	fabbricato	48.800,00
VIA REPUBBLICA ARGENTINA N. 120	fabbricato	3.000,00
V.LO MANZONE N. 20/22	fabbricato	1.415,98
VIALE CADUTI DEL LAVORO	area	4.282,44
VIA LONGURE	area	623,84
VIA PONTE - BRESCIA	terreno	4.200,00
VIA ARTURO REGGIO	area	1.228,20
VIA FORNACI	area	100,00
VIA PRATI MAGRI - MAZZANO	area	935,00
VIA PANIGADA	area	103,29
VIA MAIERA 21	fabbricato	20.825,40
VIA ROSE 12/a	fabbricato	2.488,50
P.LE ARNALDO	fabbricato	14.971,74
VIA LIVORNO, 7	fabbricato	188,32
VIA REPUBBLICA ARGENTINA, 120	fabbricato	360,88
VIA INDUSTRIALE 14	fabbricato	10.707,26
VIA INDUSTRIALE 14	fabbricato	3.459,72
C.DA CARMINE NN. 11/A 11/B	fabbricato	5.251,55
V.LO BORGONDIO N. 20/22	fabbricato	1.236,20
VIA PAITONE NN. 45/47	fabbricato	3.476,85

VIA ORZINUOVI	area	924,60
VIA CORSICA 327/A	fabbricato	7.624,44
VIA TRENTO 105	fabbricato	3.000,00
VIA AURELIO SAFFI 25	fabbricato	6.903,78
VIA ROSE 14 B	fabbricato	1.646,04
VIA ROSE 14 B	fabbricato	1.470,00
VIA FIORENTINI VIA MANZIANA	terreno	820,00
VIA DEL SEBINO	terreno	320,66
VIA ROSE 14 B	fabbricato	1.176,00
VIA GIRELLI	terreno	1.239,96
P.LE GABRIO NAVA	terreno	1.858,64
VIA TITO BARESANI 14	terreno	2.623,05
VIA CORSICA 247-249	fabbricato	5.169,36
VIA MANTOVA	fabbricato	122.000,10
VIA RIETI 2	fabbricato	5.700,00
VIA CAMPO MARTE	fabbricato	33.742,50
VIA MAIERA 21	fabbricato	6.812,00
V.LO BORGONDIO N. 29	fabbricato	2.216,35
P.ZZA LOGGIA N.6	fabbricato	61.695,40
VIA BATTAGLIE 13/b	fabbricato	6.625,44
VIA GATTI N.55	fabbricato	2.526,49
VIA ROSE N.12/A	fabbricato	4.043,42

**CANONI ANNUALI DA PERCEPIRE RELATIVI A LOCAZIONI E CONCESSIONI DI IMMOBILI  
COMUNALI ABITATIVI E NON ABITATIVI (COMPRESSE LE RELATIVE PERTINENZE) GESTITI DA  
ALER - aggiornamento al 31.12.2021**

Indirizzo	Destinazione	Utilizzo	Canone annuo al 31/12/2021
Via ITALO SVEVO 8	ALLOGGIO	Locazione	240
Via ITALO SVEVO 8	ALLOGGIO	Locazione	1314,96
Via ITALO SVEVO 8	ALLOGGIO	Locazione	1869,6
Via ITALO SVEVO 8	ALLOGGIO	Locazione	3423,72
Via ITALO SVEVO 8	ALLOGGIO	Locazione	494,28
Via ITALO SVEVO 8	ALLOGGIO	Locazione	240
Via ITALO SVEVO 8	ALLOGGIO	Locazione	3215,76
Via ITALO SVEVO 6	ALLOGGIO	Locazione	448,56
Via ITALO SVEVO 6	ALLOGGIO	Locazione	3234,96
Via ITALO SVEVO 6	ALLOGGIO	Locazione	2070,96
Via ITALO SVEVO 6	ALLOGGIO	Locazione	499,44
Via ITALO SVEVO 6	ALLOGGIO	Locazione	730,8
Via ITALO SVEVO 6	ALLOGGIO	Locazione	1173,84
Via ITALO SVEVO 6	ALLOGGIO	Locazione	740,28
Via ITALO SVEVO 6	ALLOGGIO	Locazione	240
Via G.TARTINI 30	ALLOGGIO	Locazione	3629,16
Via Tanasco 15	ALLOGGIO	Locazione	2839,68
Via TANASCO 13	ALLOGGIO	Locazione	675,24
Via G.TARTINI 26	ALLOGGIO	Locazione	240
Via TANASCO 11	ALLOGGIO	Locazione	2147,76
Via G.TARTINI 24	ALLOGGIO	Locazione	240
Via TANASCO 9	ALLOGGIO	Locazione	1669,92
Via G.TARTINI 22	ALLOGGIO	Locazione	3329,76
Via TANASCO 7	ALLOGGIO	Locazione	2837,64
Via G.TARTINI 20	ALLOGGIO	Locazione	1856,16
Via TANASCO 3	ALLOGGIO	Locazione	780
Via G.TARTINI 16	ALLOGGIO	Locazione	3462,72
Via G.TARTINI 16	BOX	Locazione	pertinenza
Via Tartini 27	ALLOGGIO	Locazione	4488,24
Via Tartini 27	BOX	Locazione	pertinenza
Via PIRANO 16	ALLOGGIO	Locazione	2059,68
Via Tartini 23	ALLOGGIO	Locazione	3632,52
Via Tartini 23	BOX	Locazione	pertinenza
Via TARTINI 21	ALLOGGIO	Locazione	4006,44
Via TARTINI 21	BOX	Locazione	pertinenza
Via PIRANO 10	ALLOGGIO	Locazione	2359,92
Via Tartini 19	ALLOGGIO	Locazione	3334,8
Via Tartini 19	BOX	Locazione	pertinenza
Via PIRANO 8	ALLOGGIO	Locazione	2177,04
Via Tartini 17	ALLOGGIO	Locazione	830,16
Via Tartini 17	BOX	Locazione	pertinenza
Via Tartini 15	ALLOGGIO	Locazione	3736,56
Via Tartini 15	BOX	Locazione	pertinenza
Via PIRANO 4	ALLOGGIO	Locazione	2377,56
Via Tartini 13	ALLOGGIO	Locazione	3722,76

Via MONTENEVOSO 48	ALLOGGIO	Locazione	2784
Via MONTENEVOSO 46	ALLOGGIO	Locazione	3326,76
Via MONTENEVOSO 44	ALLOGGIO	Locazione	1091,64
Via Pirano 13	ALLOGGIO	Locazione	1010,88
Via Pirano 13	BOX	Locazione	pertinenza
Via MONTENEVOSO 42	ALLOGGIO	Locazione	2218,08
Via MONTENEVOSO 40	ALLOGGIO	Locazione	4019,88
Via Pirano 9	ALLOGGIO	Locazione	2865,72
Via Pirano 9	BOX	Locazione	pertinenza
Via MONTENEVOSO 38	ALLOGGIO	Locazione	2358,84
Via MONTENEVOSO 36	ALLOGGIO	Locazione	2925,48
Via Pirano 5	ALLOGGIO	Locazione	2417,28
Via MONTENEVOSO 34	ALLOGGIO	Locazione	3518,88
Via Pirano 3	ALLOGGIO	Locazione	1490,52
Via MONTENEVOSO 32	ALLOGGIO	Locazione	4022,64
Via Pirano 1	ALLOGGIO	Locazione	1353,6
Via ABBAZIA 10	ALLOGGIO	Locazione	1245,48
Via ABBAZIA 10	ALLOGGIO	Locazione	1259,4
Via ABBAZIA 10	ALLOGGIO	Locazione	530,52
Via ABBAZIA 10	ALLOGGIO	Locazione	240
Via ABBAZIA 10	ALLOGGIO	Locazione	1999,68
Via ABBAZIA 10	ALLOGGIO	Locazione	1167,84
Via ABBAZIA 10	ALLOGGIO	Locazione	240
Via ABBAZIA 10	ALLOGGIO	Locazione	1211,04
Via ABBAZIA 10	ALLOGGIO	Locazione	2825,4
Via Abbazia 8	ALLOGGIO	Locazione	240
Via Abbazia 8	ALLOGGIO	Locazione	1210,8
Via Abbazia 8	ALLOGGIO	Locazione	3016,44
Via Abbazia 8	ALLOGGIO	Locazione	240
Via Abbazia 8	ALLOGGIO	Locazione	2559,6
Via Abbazia 8	ALLOGGIO	Locazione	2420,76
Via Abbazia 8	ALLOGGIO	Locazione	240
Via Abbazia 8	ALLOGGIO	Locazione	492
Via ITALO SVEVO 9	ALLOGGIO	Locazione	2202
Via ITALO SVEVO 9	ALLOGGIO	Locazione	2320,32
Via ITALO SVEVO 9	ALLOGGIO	Locazione	1434,48
Via ITALO SVEVO 9	ALLOGGIO	Locazione	2815,8
Via ITALO SVEVO 9	ALLOGGIO	Locazione	1943,16
Via ITALO SVEVO 9	ALLOGGIO	Locazione	3181,92
Via ITALO SVEVO 9	ALLOGGIO	Locazione	1955,16
Via ITALO SVEVO 9	ALLOGGIO	Locazione	1448,76
Via G.TARTINI 14	ALLOGGIO	Locazione	822,72
Via G.TARTINI 14	ALLOGGIO	Locazione	1116,48
Via G.TARTINI 14	ALLOGGIO	Locazione	1739,28
Via G.TARTINI 14	ALLOGGIO	Locazione	1904,28
Via G.TARTINI 14	ALLOGGIO	Locazione	240
Via G.TARTINI 14	ALLOGGIO	Locazione	4725,6
Via G.TARTINI 14	ALLOGGIO	Locazione	2146,8
Via ITALO SVEVO 7	ALLOGGIO	Locazione	752,88
Via ITALO SVEVO 7	ALLOGGIO	Locazione	2478,72
Via ITALO SVEVO 7	ALLOGGIO	Locazione	240



Via ITALO SVEVO 7	ALLOGGIO	Locazione	2849,16
Via ITALO SVEVO 7	ALLOGGIO	Locazione	3134,04
Via ITALO SVEVO 7	ALLOGGIO	Locazione	938,28
Via ITALO SVEVO 7	ALLOGGIO	Locazione	1438,32
Via ITALO SVEVO 7	ALLOGGIO	Locazione	952,56
Via ITALO SVEVO 7	ALLOGGIO	Locazione	3260,4
Via G.TARTINI 12	ALLOGGIO	Locazione	3896,88
Via G.TARTINI 12	ALLOGGIO	Locazione	1763,52
Via G.TARTINI 12	ALLOGGIO	Locazione	3888,84
Via G.TARTINI 12	ALLOGGIO	Locazione	1384,44
Via G.TARTINI 12	ALLOGGIO	Locazione	2653,92
Via G.TARTINI 12	ALLOGGIO	Locazione	1463,04
Via G.TARTINI 12	ALLOGGIO	Locazione	240
Via G.TARTINI 12	ALLOGGIO	Locazione	3724,08
Via G.TARTINI 12	ALLOGGIO	Locazione	1739,28
Via ITALO SVEVO 5	ALLOGGIO	Locazione	1500,24
Via ITALO SVEVO 5	ALLOGGIO	Locazione	839,64
Via ITALO SVEVO 5	ALLOGGIO	Locazione	1129,2
Via ITALO SVEVO 5	ALLOGGIO	Locazione	3325,68
Via ITALO SVEVO 5	ALLOGGIO	Locazione	1536,72
Via ITALO SVEVO 5	ALLOGGIO	Locazione	3349,92
Via ITALO SVEVO 5	ALLOGGIO	Locazione	1294,08
Via ITALO SVEVO 5	ALLOGGIO	Locazione	1151,16
Via TARTINI 10	ALLOGGIO	Locazione	1758,36
Via TARTINI 10	ALLOGGIO	Locazione	1329,24
Via TARTINI 10	ALLOGGIO	Locazione	1127,64
Via TARTINI 10	ALLOGGIO	Locazione	1537,56
Via TARTINI 10	ALLOGGIO	Locazione	1650,84
Via TARTINI 10	ALLOGGIO	Locazione	1922,28
Via TARTINI 10	ALLOGGIO	Locazione	716,76
Via TARTINI 10	ALLOGGIO	Locazione	240
Via ABBAZIA 6	ALLOGGIO	Locazione	240
Via ABBAZIA 6	ALLOGGIO	Locazione	1428,96
Via ABBAZIA 6	ALLOGGIO	Locazione	1343,16
Via ABBAZIA 6	ALLOGGIO	Locazione	503,28
Via ABBAZIA 6	ALLOGGIO	Locazione	408,72
Via ABBAZIA 6	ALLOGGIO	Locazione	2062,32
Via ABBAZIA 6	ALLOGGIO	Locazione	714
Via ABBAZIA 6	ALLOGGIO	Locazione	1346,88
Via ABBAZIA 6	ALLOGGIO	Locazione	2863,8
Via G.TARTINI 9	ALLOGGIO	Locazione	1043,88
Via G.TARTINI 9	ALLOGGIO	Locazione	4418,4
Via G.TARTINI 9	ALLOGGIO	Locazione	2058,6
Via G.TARTINI 9	ALLOGGIO	Locazione	516,36
Via G.TARTINI 9	ALLOGGIO	Locazione	1074,72
Via G.TARTINI 9	ALLOGGIO	Locazione	4567,56
Via G.TARTINI 7	ALLOGGIO	Locazione	1053,36
Via G.TARTINI 7	ALLOGGIO	Locazione	776,88
Via G.TARTINI 7	ALLOGGIO	Locazione	1878,36
Via G.TARTINI 7	ALLOGGIO	Locazione	1199,64
Via G.TARTINI 7	ALLOGGIO	Locazione	512,28

Via G.TARTINI 7	ALLOGGIO	Locazione	4639,44
Via G.TARTINI 7	ALLOGGIO	Locazione	3388,92
Via G.TARTINI 7	ALLOGGIO	Locazione	1044,36
Via G.TARTINI 7	ALLOGGIO	Locazione	2725,56
Via SCUOLE 43	ALLOGGIO	Locazione	812,88
Via PASTRENGO 7	ALLOGGIO	Locazione	240
Via PASTRENGO 7	ALLOGGIO	Locazione	240
Via PASTRENGO 7	ALLOGGIO	Locazione	1937,04
Via PASTRENGO 7	ALLOGGIO	Locazione	905,16
Via PASTRENGO 7	ALLOGGIO	Locazione	240
Via PASTRENGO 7	ALLOGGIO	Locazione	630,12
Via MONTE SANTO 7	ALLOGGIO	Locazione	1784,16
Via MONTE SANTO 7	ALLOGGIO	Locazione	2546,4
Via MONTE SANTO 7 /A	ALLOGGIO	Locazione	1164
Via MONTE SANTO 7 /A	ALLOGGIO	Locazione	3571,2
Via MONTE SANTO 7 /A	ALLOGGIO	Locazione	3243,12
Via MONTE SANTO 7 /A	ALLOGGIO	Locazione	497,52
Via PASUBIO 6 /A	ALLOGGIO	Locazione	2951,76
Via PASUBIO 6 /A	ALLOGGIO	Locazione	4234,2
Via PASUBIO 6 /A	ALLOGGIO	Locazione	3423,72
Via PASUBIO 6 /A	ALLOGGIO	Locazione	1662,84
Via PASUBIO 6 /A	ALLOGGIO	Locazione	240
Via PASUBIO 6 /A	ALLOGGIO	Locazione	2316,72
Via PASUBIO 6 /A	ALLOGGIO	Locazione	240
Via PASUBIO 6 /A	ALLOGGIO	Locazione	240
Via PASUBIO 6 /A	ALLOGGIO	Locazione	5847,24
Via Monte Nero 15	ALLOGGIO	Locazione	2043,84
Via Monte Nero 15	ALLOGGIO	Locazione	240
Via Monte Nero 15	ALLOGGIO	Locazione	1115,04
Via Monte Nero 15	ALLOGGIO	Locazione	3225,96
Via Monte Nero 15	ALLOGGIO	Locazione	240
Via Monte Nero 15	ALLOGGIO	Locazione	2429,88
Via Monte Nero 15	ALLOGGIO	Locazione	2283,36
Via Monte Nero 15	ALLOGGIO	Locazione	4962,72
Via Monte Nero 15	ALLOGGIO	Locazione	3254,28
Via Monte Nero 15	ALLOGGIO	Locazione	6372,48
Via Monte Nero 13	ALLOGGIO	Locazione	2537,16
Via Monte Nero 13	ALLOGGIO	Locazione	1201,56
Via Monte Nero 13	ALLOGGIO	Locazione	7246,8
Via Monte Nero 13	ALLOGGIO	Locazione	1162,56
Via Monte Nero 13	ALLOGGIO	Locazione	240
Via Monte Nero 13	ALLOGGIO	Locazione	240
Via Monte Nero 13	ALLOGGIO	Locazione	3471,36
Via Monte Nero 13	ALLOGGIO	Locazione	1902,12
Via Monte Nero 13	ALLOGGIO	Locazione	2814,36
Via Monte Nero 13	ALLOGGIO	Locazione	1133,52
Via Monte Nero 11	NEGOZIO	Locazione	855,6
Via Monte Grappa 12	ALLOGGIO	Locazione	240
Via Monte Grappa 12	ALLOGGIO	Locazione	6113,4
Via Monte Grappa 12	ALLOGGIO	Locazione	4284,72
Via Monte Grappa 10	ALLOGGIO	Locazione	240

Via Monte Grappa 10	ALLOGGIO	Locazione	2556,24
Via Monte Grappa 10	ALLOGGIO	Locazione	3597,12
Via Monte Grappa 10	ALLOGGIO	Locazione	1243,56
Via Monte Grappa 10	ALLOGGIO	Locazione	2296,68
Via Monte Grappa 8	ALLOGGIO	Locazione	4076,16
Via Monte Grappa 8	ALLOGGIO	Locazione	6103,2
Via Monte Grappa 8	ALLOGGIO	Locazione	240
Via Monte Grappa 8	ALLOGGIO	Locazione	1573,68
Via Monte Grappa 8	ALLOGGIO	Locazione	7418,64
Via Monte Grappa 8	ALLOGGIO	Locazione	2829,72
Via Monte Grappa 8	ALLOGGIO	Locazione	4755,72
Via Monte Grappa 6	ALLOGGIO	Locazione	2934,72
Via Monte Grappa 6	ALLOGGIO	Locazione	2379,6
Via Monte Grappa 6	ALLOGGIO	Locazione	240
Via Monte Grappa 6	ALLOGGIO	Locazione	240
Via Monte Grappa 4	ALLOGGIO	Locazione	3092,28
Via Monte Grappa 4	ALLOGGIO	Locazione	240
Via Monte Grappa 4	ALLOGGIO	Locazione	5190,48
Via Monte Grappa 4	ALLOGGIO	Locazione	3721,92
Via Monte Grappa 2	ALLOGGIO	Locazione	5871,36
Via Monte Grappa 2	ALLOGGIO	Locazione	4370,76
Via Monte Grappa 2	ALLOGGIO	Locazione	240
Via Monte Grappa 2	ALLOGGIO	Locazione	2021,76
Via Monte Grappa 2	ALLOGGIO	Locazione	3878,16
Via Monte Grappa 2	ALLOGGIO	Locazione	2334,48
Via Campo Marte 19	ALLOGGIO	Locazione	944,16
Via Campo Marte 19	ALLOGGIO	Locazione	240
Via Campo Marte 19	ALLOGGIO	Locazione	1171,68
Via Campo Marte 21	ALLOGGIO	Locazione	2476,2
Via Campo Marte 21	ALLOGGIO	Locazione	3754,68
Via Campo Marte 21	ALLOGGIO	Locazione	3281,28
Via Campo Marte 21	ALLOGGIO	Locazione	3768
Via Monte Nero 1	ALLOGGIO	Locazione	2913,24
Via Monte Nero 1	ALLOGGIO	Locazione	240
Via Monte Nero 3	ALLOGGIO	Locazione	240
Via Monte Nero 3	ALLOGGIO	Locazione	639,6
Via Monte Nero 3	ALLOGGIO	Locazione	1146,84
Via Monte Nero 3	ALLOGGIO	Locazione	1304,04
Via Monte Nero 3	ALLOGGIO	Locazione	240
Via Monte Nero 5	ALLOGGIO	Locazione	6152,28
Via Monte Nero 5	ALLOGGIO	Locazione	240
Via Monte Nero 5	ALLOGGIO	Locazione	1408,92
Via Monte Nero 7	ALLOGGIO	Locazione	2011,8
Via Monte Nero 7	ALLOGGIO	Locazione	1177,68
Via Monte Nero 7	ALLOGGIO	Locazione	2948,88
Via Monte Nero 7	ALLOGGIO	Locazione	3738,72
Via Monte Nero 7	ALLOGGIO	Locazione	2108,76
Via Monte Nero 7	ALLOGGIO	Locazione	1912,2
Via Monte Nero 9	ALLOGGIO	Locazione	2320,44
Via Monte Nero 9	ALLOGGIO	Locazione	2773,68
Via Monte Nero 9	ALLOGGIO	Locazione	240

Via Monte Nero 11	ALLOGGIO	Locazione	999,48
Via Monte Nero 11	ALLOGGIO	Locazione	4028,16
Via Monte Nero 11	ALLOGGIO	Locazione	3898,08
Via Monte Nero 11	ALLOGGIO	Locazione	1875,12
Via Monte Nero 11	ALLOGGIO	Locazione	1741,92
Via Monte Nero 11	ALLOGGIO	Locazione	2493
Via Monte Santo 10	ALLOGGIO	Locazione	3545,04
Via Monte Santo 8	ALLOGGIO	Locazione	240
Via Monte Santo 8	ALLOGGIO	Locazione	2481,96
Via Monte Santo 8	ALLOGGIO	Locazione	3283,2
Via Monte Santo 8	ALLOGGIO	Locazione	2563,32
Via Monte Grappa 6 /A	NEGOZIO	Locazione	3011,04
Via Monte Grappa 1 B	ALLOGGIO	Locazione	240
Via Monte Grappa 1 B	ALLOGGIO	Locazione	691,56
Via Monte Grappa 1 B	ALLOGGIO	Locazione	2825,4
Via Monte Grappa 1 B	ALLOGGIO	Locazione	3638,28
Via Monte Grappa 3	ALLOGGIO	Locazione	782,52
Via Monte Grappa 3	ALLOGGIO	Locazione	779,28
Via Monte Grappa 3	ALLOGGIO	Locazione	1836,36
Via Monte Grappa 3	ALLOGGIO	Locazione	820,92
Via Monte Grappa 5	ALLOGGIO	Locazione	240
Via Monte Grappa 5	ALLOGGIO	Locazione	4306,8
Via Monte Grappa 5	ALLOGGIO	Locazione	3018
Via Monte Grappa 5	ALLOGGIO	Locazione	1405,08
Via Monte Grappa 5	ALLOGGIO	Locazione	240
Via Monte Grappa 5	ALLOGGIO	Locazione	3729,36
Via Monte Grappa 5	ALLOGGIO	Locazione	240
Via Monte Grappa 5	ALLOGGIO	Locazione	2230,08
Via Monte Grappa 7	ALLOGGIO	Locazione	2059,08
Via Monte Grappa 7	ALLOGGIO	Locazione	3080,4
Via Monte Grappa 7	ALLOGGIO	Locazione	1745,88
Via Monte Grappa 7	ALLOGGIO	Locazione	1509
Via Monte Grappa 7	ALLOGGIO	Locazione	471,96
Via Campo Marte 5	ALLOGGIO	Locazione	2942,52
Via Campo Marte 5	ALLOGGIO	Locazione	4174,56
Via Campo Marte 5	ALLOGGIO	Locazione	2920,68
Via Campo Marte 7	ALLOGGIO	Locazione	240
Via Campo Marte 7	ALLOGGIO	Locazione	2511,24
Via Campo Marte 7	ALLOGGIO	Locazione	4032,84
Via Campo Marte 7	ALLOGGIO	Locazione	1540,8
Via Campo Marte 7	ALLOGGIO	Locazione	6292,92
Via Campo Marte 7	ALLOGGIO	Locazione	2427,6
Via Campo Marte 7	ALLOGGIO	Locazione	1704,84
Via Campo Marte 9	ALLOGGIO	Locazione	1756,68
Via Campo Marte 9	ALLOGGIO	Locazione	3682,56
Via Campo Marte 11	ALLOGGIO	Locazione	4496,28
Via Campo Marte 11	ALLOGGIO	Locazione	1456,08
Via campo Marte 13	ALLOGGIO	Locazione	1411,56
Via campo Marte 13	ALLOGGIO	Locazione	3771,6
Via campo Marte 13	ALLOGGIO	Locazione	995,88
Via campo Marte 13	ALLOGGIO	Locazione	2847,72

Via Campo Marte 15	ALLOGGIO	Locazione	240
Via Campo Marte 15	ALLOGGIO	Locazione	1033,68
Via Campo Marte 17	ALLOGGIO	Locazione	2204,52
Via Monte Santo 2	ALLOGGIO	Locazione	989,28
Via Monte Santo 2	ALLOGGIO	Locazione	5303,4
Via Monte Santo 2	ALLOGGIO	Locazione	2916,96
Via Monte Santo 2	ALLOGGIO	Locazione	3381,36
Via Monte Santo 2	ALLOGGIO	Locazione	240
Via Monte Santo 2	ALLOGGIO	Locazione	1392,36
Via Monte Santo 4	ALLOGGIO	Locazione	7360,32
Via Monte Santo 4	ALLOGGIO	Locazione	1064,52
Via Monte Santo 4	ALLOGGIO	Locazione	1726,68
Via Monte Santo 4	ALLOGGIO	Locazione	1358,04
Via Monte Santo 6	ALLOGGIO	Locazione	4871,04
Via Monte Grappa 3	ALLOGGIO	Locazione	1599,36
Via Campo Marte 7	ALLOGGIO	Locazione	240
Via Campo Marte 9	ALLOGGIO	Locazione	3718,92
Via Campo Marte 15	ALLOGGIO	Locazione	2145,48
Via Campo Marte 17	ALLOGGIO	Locazione	4329,96
Via Monte Santo 4	ALLOGGIO	Locazione	2311,08
Via Monte Santo 4	ALLOGGIO	Locazione	1732,92
Via Monte Santo 6	ALLOGGIO	Locazione	2887,56
Via TIRANDI 26	ALLOGGIO	Locazione	9182,64
Via TIRANDI 26	ALLOGGIO	Locazione	4161,84
Via TIRANDI 26	ALLOGGIO	Locazione	7847,28
Via TIRANDI 26	ALLOGGIO	Locazione	2286,36
Via TIRANDI 26	ALLOGGIO	Locazione	2100,84
Via TIRANDI 26	ALLOGGIO	Locazione	6910,68
Via TIRANDI 26	ALLOGGIO	Locazione	3625,08
Via TIRANDI 26	BOX	Locazione	pertinenza
Via TIRANDI 26	BOX	Locazione	500,64
Via TIRANDI 26	BOX	Locazione	pertinenza
Via TIRANDI 26	BOX	Locazione	pertinenza
Via TIRANDI 26	BOX	Locazione	pertinenza
Via TIRANDI 26	BOX	Locazione	521,28
Via TIRANDI 26	BOX	Locazione	pertinenza
Via Monte Cengio 18	ALLOGGIO	Locazione	1872,96
Via Monte Cengio 18	ALLOGGIO	Locazione	2246,28
Via Monte Cengio 18	ALLOGGIO	Locazione	7389,84
Via Monte Cengio 18	ALLOGGIO	Locazione	12795
Via Monte Cengio 18	ALLOGGIO	Locazione	4615,68
Via Monte Cengio 18	ALLOGGIO	Locazione	6338,16
Via Monte Cengio 18	ALLOGGIO	Locazione	4218,48
Via Monte Cengio 18	ALLOGGIO	Locazione	2880
Via Monte Cengio 18	ALLOGGIO	Locazione	240
Via Monte Cengio 18	ALLOGGIO	Locazione	5379,36
Via Monte Cengio 18	ALLOGGIO	Locazione	7257,84
Via Monte Cengio 18	ALLOGGIO	Locazione	4905,12
Via Monte Cengio 18	ALLOGGIO	Locazione	1141,8
Via Montello 19	ALLOGGIO	Locazione	3479,28
Via Montello 19	ALLOGGIO	Locazione	7519,08

Via Montello 19	ALLOGGIO	Locazione	8644,44
Via Montello 19	ALLOGGIO	Locazione	5813,88
Via Montello 19	ALLOGGIO	Locazione	1391,16
Via Montello 19	ALLOGGIO	Locazione	4068,6
Via Montello 19	ALLOGGIO	Locazione	9502,44
Via Montello 19	ALLOGGIO	Locazione	2144,16
Via Montello 19	ALLOGGIO	Locazione	4237,92
Via Montello 19	ALLOGGIO	Locazione	4058,76
Via Monte Cengio 22	BOX	Locazione	pertinenza
Via Monte Cengio 22	BOX	Locazione	631,44
Via Monte Cengio 22	BOX	Locazione	pertinenza
Via Monte Cengio 22	BOX	Locazione	pertinenza
Via Monte Cengio 22	BOX	Locazione	pertinenza
Via Monte Cengio 22	BOX	Locazione	961,32
Via Monte Cengio 22	BOX	Locazione	pertinenza
Via Monte Cengio 22	BOX	Locazione	pertinenza
Via Monte Cengio 22	BOX	Locazione	pertinenza
Via Monte Cengio 22	BOX	Locazione	pertinenza
Via Monte Cengio 22	BOX	Locazione	pertinenza
Via Monte Cengio 22	BOX	Locazione	pertinenza
Via Monte Cengio 22	BOX	Locazione	pertinenza
Via Monte Cengio 22	BOX	Locazione	pertinenza
Via Monte Cengio 22	BOX	Locazione	pertinenza
Via Monte Cengio 22	BOX	Locazione	pertinenza
Via Montello 19	BOX	Locazione	898,08
Via G.ROSSETTI 38	ALLOGGIO	Locazione	2432,28
Via DEL BROLO 6	ALLOGGIO	Locazione	665,16
Via TAMBURINI 28	ALLOGGIO	Locazione	654,12
Via TAMBURINI 28	ALLOGGIO	Locazione	240
Via TAMBURINI 28	ALLOGGIO	Locazione	2618,16
Via TAMBURINI 28	ALLOGGIO	Locazione	240
Via TAMBURINI 28	ALLOGGIO	Locazione	1699,92
Via TAMBURINI 28	ALLOGGIO	Locazione	240
Via TAMBURINI 28	ALLOGGIO	Locazione	2292,96
Via TAMBURINI 28	ALLOGGIO	Locazione	815,88
Via TAMBURINI 28	ALLOGGIO	Locazione	1538,16
Via TAMBURINI 28	ALLOGGIO	Locazione	680,28
Via TAMBURINI 28	ALLOGGIO	Locazione	1730,4
Via RAMPINELLI 7	NEGOZIO	Locazione	1160,88
Via VAL DI NON 2	ALLOGGIO	Locazione	2099,16
Via BAGATTA 8	ALLOGGIO	Locazione	5093,16
Via TIBONI 19	ALLOGGIO	Locazione	2130,24
Via TIBONI 19	ALLOGGIO	Locazione	2014,2
Via TIBONI 19	ALLOGGIO	Locazione	1757,88
Via TIBONI 19	ALLOGGIO	Locazione	4248
Via TIBONI 19	ALLOGGIO	Locazione	2420,52
Via TIBONI 19	ALLOGGIO	Locazione	1187,16
Via Tiboni 21	ALLOGGIO	Locazione	860,28
Via Tiboni 21	ALLOGGIO	Locazione	6738,24
Via Tiboni 21	ALLOGGIO	Locazione	240



Via Tiboni 21	ALLOGGIO	Locazione	4241,64
Via Tiboni 21	ALLOGGIO	Locazione	1908,96
Via TIBONI 19	ALLOGGIO	Locazione	2988,96
Via TIBONI 39	ALLOGGIO	Locazione	2985,6
Via TIBONI 39	ALLOGGIO	Locazione	6565,92
Via TIBONI 39	ALLOGGIO	Locazione	3291,24
Via TIBONI 39	ALLOGGIO	Locazione	1230,48
Via TIBONI 39	ALLOGGIO	Locazione	1020,36
Via TIBONI 39	ALLOGGIO	Locazione	2610,84
Via TIBONI 39	ALLOGGIO	Locazione	2484,72
Via Tiboni 41	ALLOGGIO	Locazione	3685,2
Via Tiboni 41	ALLOGGIO	Locazione	3294,12
Via Tiboni 41	ALLOGGIO	Locazione	1138,92
Via Tiboni 41	ALLOGGIO	Locazione	722,16
Via Tiboni 41	ALLOGGIO	Locazione	2317,8
Via Tiboni 41	ALLOGGIO	Locazione	5852,16
Via Tiboni 41	ALLOGGIO	Locazione	1953,12
Via Tiboni 43	NEGOZIO	Locazione	3000,24
Via PAGANINI 8	ALLOGGIO	Locazione	819,36
Via PAGANINI 8	ALLOGGIO	Locazione	1973,04
Via PAGANINI 8	ALLOGGIO	Locazione	569,16
Via PAGANINI 8	ALLOGGIO	Locazione	1486,08
Via PAGANINI 6	ALLOGGIO	Locazione	764,88
Via PAGANINI 6	ALLOGGIO	Locazione	445,8
Via PAGANINI 6	ALLOGGIO	Locazione	518,88
Via PAGANINI 6	ALLOGGIO	Locazione	865,56
Via PAGANINI 6	ALLOGGIO	Locazione	936,6
Via PAGANINI 6	ALLOGGIO	Locazione	721,32
Via PAGANINI 4	ALLOGGIO	Locazione	1170,12
Via PAGANINI 4	ALLOGGIO	Locazione	240
Via PAGANINI 4	ALLOGGIO	Locazione	545,76
Via PAGANINI 2	ALLOGGIO	Locazione	754,92
Via PAGANINI 2	ALLOGGIO	Locazione	767,52
Via PAGANINI 2	ALLOGGIO	Locazione	240
Via CHIUSURE 79	ALLOGGIO	Locazione	1269,48
Via CHIUSURE 79	ALLOGGIO	Locazione	1823,4
Via CHIUSURE 79	ALLOGGIO	Locazione	2884,2
Via CHIUSURE 79	ALLOGGIO	Locazione	910,08
Via DEI SABBIO 8	ALLOGGIO	Locazione	1130,28
Via DEI SABBIO 8	ALLOGGIO	Locazione	240
Via DEI SABBIO 8	ALLOGGIO	Locazione	2535,96
Via DEI SABBIO 8	ALLOGGIO	Locazione	chiuso
Via PAGANINI 7	ALLOGGIO	Locazione	2539,08
Via PAGANINI 7	ALLOGGIO	Locazione	997,56
Via PAGANINI 7	ALLOGGIO	Locazione	2214,36
Via PAGANINI 7	ALLOGGIO	Locazione	964,2
Via DEI SABBIO 6	ALLOGGIO	Locazione	240
Via DEI SABBIO 6	ALLOGGIO	Locazione	2537,76
Via DEI SABBIO 6	ALLOGGIO	Locazione	2279,04
Via DEI SABBIO 6	ALLOGGIO	Locazione	2829,72
Via PAGANINI 5	ALLOGGIO	Locazione	2539,08

Via PAGANINI 5	ALLOGGIO	Locazione	2818,68
Via PAGANINI 5	ALLOGGIO	Locazione	240
Via DEI SABBIO 4	ALLOGGIO	Locazione	1113
Via DEI SABBIO 4	ALLOGGIO	Locazione	1294,68
Via DEI SABBIO 4	ALLOGGIO	Locazione	2587,92
Via DEI SABBIO 4	ALLOGGIO	Locazione	1056,96
Via PAGANINI 3	ALLOGGIO	Locazione	1010,4
Via PAGANINI 3	ALLOGGIO	Locazione	1313,76
Via PAGANINI 3	ALLOGGIO	Locazione	240
Via PAGANINI 3	ALLOGGIO	Locazione	2286,84
Via DEI SABBIO 2	ALLOGGIO	Locazione	1347,12
Via DEI SABBIO 2	ALLOGGIO	Locazione	852,48
Via DEI SABBIO 2	ALLOGGIO	Locazione	1304,16
Via DEI SABBIO 2	ALLOGGIO	Locazione	2537,76
Via CHIUSURE 73	ALLOGGIO	Locazione	240
Via CHIUSURE 73	ALLOGGIO	Locazione	240
Via CHIUSURE 73	ALLOGGIO	Locazione	2718,72
Via CHIUSURE 73	ALLOGGIO	Locazione	682,56
Via BAITELLI 26	ALLOGGIO	Locazione	5107,44
Via BAITELLI 26	ALLOGGIO	Locazione	6167,88
Via BAITELLI 26	ALLOGGIO	Locazione	8955,72
Via BAITELLI 26	ALLOGGIO	Locazione	4071,96
Via BAITELLI 26	BOX	Locazione	pertinenza
Via BAITELLI 26	BOX	Locazione	pertinenza
Via BAITELLI 26	BOX	Locazione	pertinenza
Via BAITELLI 26	BOX	Locazione	pertinenza
Via VILLA GLORI 19	ALLOGGIO	Locazione	947,16
Via VILLA GLORI 19	ALLOGGIO	Locazione	240
Via VILLA GLORI 19	ALLOGGIO	Locazione	240
Via VILLA GLORI 19	ALLOGGIO	Locazione	783,6
Via VILLA GLORI 19	ALLOGGIO	Locazione	4686,6
Via VILLA GLORI 19	ALLOGGIO	Locazione	1755,96
Via VILLA GLORI 19	ALLOGGIO	Locazione	1140,36
Via VILLA GLORI 19	ALLOGGIO	Locazione	3098,4
Via VILLA GLORI 19	ALLOGGIO	Locazione	2320,8
Via VILLA GLORI 19	ALLOGGIO	Locazione	240
Via Villa Glori 21	ALLOGGIO	Locazione	3385,32
Via Villa Glori 21	ALLOGGIO	Locazione	2351,28
Via Villa Glori 21	ALLOGGIO	Locazione	784,68
Via Villa Glori 21	ALLOGGIO	Locazione	240
Via Villa Glori 21	ALLOGGIO	Locazione	240
Via Villa Glori 21	ALLOGGIO	Locazione	953,52
Via Villa Glori 21	ALLOGGIO	Locazione	2359,68
Via Villa Glori 21	ALLOGGIO	Locazione	2352
Via Villa Glori 21	ALLOGGIO	Locazione	2291,16
Via Villa Glori 21	ALLOGGIO	Locazione	919,2
Via Villa Glori 21	ALLOGGIO	Locazione	240
Via Villa Glori 23	ALLOGGIO	Locazione	240
Via Villa Glori 23	ALLOGGIO	Locazione	932,16
Via Villa Glori 23	ALLOGGIO	Locazione	1894,92
Via Villa Glori 23	ALLOGGIO	Locazione	668,52

Via Villa Glori 23	ALLOGGIO	Locazione	3410,4
Via Villa Glori 23	ALLOGGIO	Locazione	941,28
Via Villa Glori 23	ALLOGGIO	Locazione	677,04
Via Villa Glori 23	ALLOGGIO	Locazione	3888,6
Via Villa Glori 23	ALLOGGIO	Locazione	2241,84
Via Villa Glori 23	ALLOGGIO	Locazione	3100,68
Via Villa Glori 23	ALLOGGIO	Locazione	912,12
Via Villa Glori 23	ALLOGGIO	Locazione	240
Via Villa Glori 23	ALLOGGIO	Locazione	1334,16
Via Villa Glori 25	ALLOGGIO	Locazione	934,08
Via Villa Glori 25	ALLOGGIO	Locazione	790,68
Via Villa Glori 25	ALLOGGIO	Locazione	664,2
Via Villa Glori 25	ALLOGGIO	Locazione	854,16
Via Villa Glori 25	ALLOGGIO	Locazione	1212
Via Villa Glori 25	ALLOGGIO	Locazione	799,56
Via Villa Glori 25	ALLOGGIO	Locazione	821,16
Via Villa Glori 25	ALLOGGIO	Locazione	3302,88
Via Villa Glori 25	ALLOGGIO	Locazione	3302,88
Via Villa Glori 25	ALLOGGIO	Locazione	894,48
Via Villa Glori 25	ALLOGGIO	Locazione	3401,4
Via Villa Glori 27	ALLOGGIO	Locazione	240
Via Villa Glori 27	ALLOGGIO	Locazione	1675,56
Via Villa Glori 27	ALLOGGIO	Locazione	240
Via Villa Glori 27	ALLOGGIO	Locazione	2051,04
Via Villa Glori 27	ALLOGGIO	Locazione	1779,48
Via Villa Glori 27	ALLOGGIO	Locazione	2827,2
Via Villa Glori 27	ALLOGGIO	Locazione	887,28
Via Villa Glori 27	ALLOGGIO	Locazione	748,8
Via Villa Glori 27	ALLOGGIO	Locazione	240
Via Villa Glori 27	ALLOGGIO	Locazione	2261,76
Via Villa Glori 27	ALLOGGIO	Locazione	2030,52
Via Villa Glori 27	ALLOGGIO	Locazione	741,84
Via Villa Glori 27	ALLOGGIO	Locazione	240
Via D. Chinca 18	ALLOGGIO	Locazione	654,24
Via D. Chinca 18	ALLOGGIO	Locazione	240
Via D. Chinca 18	ALLOGGIO	Locazione	4347,36
Via D. Chinca 18	ALLOGGIO	Locazione	240
Via D. Chinca 18	ALLOGGIO	Locazione	794,28
Via D. Chinca 18	ALLOGGIO	Locazione	1978,2
Via D. Chinca 18	ALLOGGIO	Locazione	1800,84
Via D. Chinca 18	ALLOGGIO	Locazione	646,56
Via D. Chinca 18	ALLOGGIO	Locazione	3292,32
Via D. Chinca 18	ALLOGGIO	Locazione	4399,2
Via D. Chinca 18	ALLOGGIO	Locazione	3552,48
Via D. Chinca 18	ALLOGGIO	Locazione	240
Via D. Chinca 18	ALLOGGIO	Locazione	966,24
Via D. Chinca 18	ALLOGGIO	Locazione	3217,68
Via D. Chinca 16	ALLOGGIO	Locazione	240
Via D. Chinca 16	ALLOGGIO	Locazione	1134,72
Via D. Chinca 16	ALLOGGIO	Locazione	1142,76
Via D. Chinca 16	ALLOGGIO	Locazione	1571,76

Via D. Chinca 16	ALLOGGIO	Locazione	1594,08
Via D. Chinca 16	ALLOGGIO	Locazione	2346,72
Via D. Chinca 16	ALLOGGIO	Locazione	2763,96
Via D. Chinca 16	ALLOGGIO	Locazione	2094,36
Via D. Chinca 16	ALLOGGIO	Locazione	3635,4
Via D. Chinca 16	ALLOGGIO	Locazione	4239,24
Via D. Chinca 16	ALLOGGIO	Locazione	1727,76
Via D. Chinca 16	ALLOGGIO	Locazione	3013,68
Via D. Chinca 14	ALLOGGIO	Locazione	3171
Via D. Chinca 10	ALLOGGIO	Locazione	1535,4
Via D. Chinca 10	ALLOGGIO	Locazione	1118,52
Via D. Chinca 10	ALLOGGIO	Locazione	3278,16
Via D. Chinca 10	ALLOGGIO	Locazione	2288,16
Via D. Chinca 10	ALLOGGIO	Locazione	1585,56
Via D. Chinca 10	ALLOGGIO	Locazione	932,16
Via D. Chinca 10	ALLOGGIO	Locazione	1797
Via D. Chinca 10	ALLOGGIO	Locazione	2999,52
Via D. Chinca 10	ALLOGGIO	Locazione	1941,24
Via D. Chinca 10	ALLOGGIO	Locazione	240
Via D. Chinca 10	ALLOGGIO	Locazione	2986,8
Via D. Chinca 8	ALLOGGIO	Locazione	645,48
Via D. Chinca 8	ALLOGGIO	Locazione	647,04
Via D. Chinca 8	ALLOGGIO	Locazione	240
Via D. Chinca 8	ALLOGGIO	Locazione	908,64
Via D. Chinca 8	ALLOGGIO	Locazione	936
Via D. Chinca 8	ALLOGGIO	Locazione	1096,56
Via D. Chinca 8	ALLOGGIO	Locazione	1940,64
Via D. Chinca 8	ALLOGGIO	Locazione	652,44
Via D. Chinca 8	ALLOGGIO	Locazione	935,16
Via D. Chinca 8	ALLOGGIO	Locazione	1566,48
Via D. Chinca 8	ALLOGGIO	Locazione	876,96
Via D. Chinca 8	ALLOGGIO	Locazione	1118,28
Via D. Chinca 8	ALLOGGIO	Locazione	3533,04
Via D. Chinca 8	ALLOGGIO	Locazione	240
Via D. Chinca 8	ALLOGGIO	Locazione	2022,36
Via D. Chinca 6	ALLOGGIO	Locazione	1658,28
Via D. Chinca 6	ALLOGGIO	Locazione	1157,52
Via D. Chinca 6	ALLOGGIO	Locazione	2280
Via D. Chinca 6	ALLOGGIO	Locazione	240
Via D. Chinca 6	ALLOGGIO	Locazione	240
Via D. Chinca 6	ALLOGGIO	Locazione	5055,72
Via D. Chinca 6	ALLOGGIO	Locazione	3409,68
Via D. Chinca 6	ALLOGGIO	Locazione	2158,8
Via D. Chinca 6	ALLOGGIO	Locazione	5336,28
Via D. Chinca 6	ALLOGGIO	Locazione	4538,04
Via D. Chinca 6	ALLOGGIO	Locazione	4273,92
Via D. Chinca 6	ALLOGGIO	Locazione	1846,32
Via D. Chinca 6	ALLOGGIO	Locazione	3557,88
Via VILLA GLORI 17	ALLOGGIO	Locazione	1122,48
Via VILLA GLORI 17	ALLOGGIO	Locazione	2640
Via VILLA GLORI 17	ALLOGGIO	Locazione	644,76

Via VILLA GLORI 17	ALLOGGIO	Locazione	433,56
Via VILLA GLORI 15 /B	ALLOGGIO	Locazione	1606,44
Via VILLA GLORI 15 /B	ALLOGGIO	Locazione	3488,4
Via VILLA GLORI 17	ALLOGGIO	Locazione	240
Via VILLA GLORI 17	ALLOGGIO	Locazione	240
Via VILLA GLORI 17	ALLOGGIO	Locazione	512,28
Via VILLA GLORI 17	ALLOGGIO	Locazione	240
Via VILLA GLORI 17	ALLOGGIO	Locazione	721,32
Via VILLA GLORI 15 /B	ALLOGGIO	Locazione	940,8
Via VILLA GLORI 15 /B	ALLOGGIO	Locazione	4551,6
Via VILLA GLORI 17	ALLOGGIO	Locazione	1928,16
Via VILLA GLORI 17	ALLOGGIO	Locazione	1836,84
Via VILLA GLORI 17	ALLOGGIO	Locazione	5389,8
Via VILLA GLORI 17	ALLOGGIO	Locazione	1959,24
Via VILLA GLORI 17	ALLOGGIO	Locazione	2444,16
Via VILLA GLORI 17	ALLOGGIO	Locazione	2695,68
Via M.FRANCHI 10	ALLOGGIO	Locazione	1481,04
Via M.FRANCHI 10	ALLOGGIO	Locazione	762,36
Via M.FRANCHI 10	ALLOGGIO	Locazione	1222,92
Via M.FRANCHI 10	ALLOGGIO	Locazione	240
Via M.FRANCHI 10	ALLOGGIO	Locazione	3279,96
Via M.FRANCHI 10	ALLOGGIO	Locazione	240
Via M.FRANCHI 10	ALLOGGIO	Locazione	5769,12
Via M. FRANCHI 12	ALLOGGIO	Locazione	1821,84
Via M. FRANCHI 12	ALLOGGIO	Locazione	717,6
Via M. FRANCHI 12	ALLOGGIO	Locazione	746,64
Via M. FRANCHI 12	ALLOGGIO	Locazione	1736,16
Via M. FRANCHI 12	ALLOGGIO	Locazione	1194,36
Via M.FRANCHI 6	ALLOGGIO	Locazione	2832,48
Via M.FRANCHI 6	ALLOGGIO	Locazione	4173,36
Via M.FRANCHI 6	ALLOGGIO	Locazione	690,96
Via M.FRANCHI 6	ALLOGGIO	Locazione	1841,04
Via M.FRANCHI 6	ALLOGGIO	Locazione	1054,08
Via M. Franchi 8	ALLOGGIO	Locazione	240
Via M. Franchi 8	ALLOGGIO	Locazione	2883,84
Via M. Franchi 8	ALLOGGIO	Locazione	656,16
Via M. Franchi 8	ALLOGGIO	Locazione	1779,48
Via M. Franchi 8	ALLOGGIO	Locazione	1272,12
Via M. Franchi 8	ALLOGGIO	Locazione	4863,72
Via CAMPO FIERA 5	ALLOGGIO	Locazione	240
Via CAMPO FIERA 5	ALLOGGIO	Locazione	859,32
Via CAMPO FIERA 5	ALLOGGIO	Locazione	240
Via CAMPO FIERA 5	ALLOGGIO	Locazione	240
Via CAMPO FIERA 5	ALLOGGIO	Locazione	240
Via Campo Fiera 7	ALLOGGIO	Locazione	240
Via Campo Fiera 7	ALLOGGIO	Locazione	1359
Via Campo Fiera 7	ALLOGGIO	Locazione	2906,64
Via Campo Fiera 7	ALLOGGIO	Locazione	240
Via Campo Fiera 7	ALLOGGIO	Locazione	240
Via Campo Fiera 7	ALLOGGIO	Locazione	240
Via CAMPO FIERA 11	ALLOGGIO	Locazione	794,04

Via CAMPO FIERA 11	ALLOGGIO	Locazione	2091,84
Via CAMPO FIERA 11	ALLOGGIO	Locazione	2813,04
Via CAMPO FIERA 11	ALLOGGIO	Locazione	240
Via CAMPO FIERA 11	ALLOGGIO	Locazione	240
Via CAMPO FIERA 11	ALLOGGIO	Locazione	240
Via CAMPO FIERA 11	ALLOGGIO	Locazione	2857,2
Via Campo Fiera 9	ALLOGGIO	Locazione	824,52
Via Campo Fiera 9	ALLOGGIO	Locazione	2261,4
Via Campo Fiera 9	ALLOGGIO	Locazione	1027,32
Via Campo Fiera 9	ALLOGGIO	Locazione	240
Via CAMPO FIERA 3	ALLOGGIO	Locazione	1535,64
Via CAMPO FIERA 3	ALLOGGIO	Locazione	3655,2
Via CAMPO FIERA 3	ALLOGGIO	Locazione	632,4
Via CAMPO FIERA 3	ALLOGGIO	Locazione	1439,04
Via Campo Fiera 1	ALLOGGIO	Locazione	3085,68
Via Campo Fiera 1	ALLOGGIO	Locazione	240
Via Campo Fiera 1	ALLOGGIO	Locazione	2518,92
Via Campo Fiera 1	ALLOGGIO	Locazione	240
Via Campo Fiera 1	ALLOGGIO	Locazione	722,04
Via Campo Fiera 1	ALLOGGIO	Locazione	2430,24
Via MARCHETTI 10	ALLOGGIO	Locazione	2009,64
Via MARCHETTI 10	ALLOGGIO	Locazione	632,76
Via MARCHETTI 10	ALLOGGIO	Locazione	701,04
Via MARCHETTI 10	ALLOGGIO	Locazione	240
Via MARCHETTI 10	ALLOGGIO	Locazione	1136,28
Via MARCHETTI 10	ALLOGGIO	Locazione	2118,6
Via MARCHETTI 10	ALLOGGIO	Locazione	240
Via MARCHETTI 10	ALLOGGIO	Locazione	240
Via MARCHETTI 10	ALLOGGIO	Locazione	2666,76
Via MARCHETTI 10	ALLOGGIO	Locazione	1664,16
Via MARCHETTI 15	ALLOGGIO	Locazione	240
Via MARCHETTI 15	ALLOGGIO	Locazione	1442,28
Via MARCHETTI 15	ALLOGGIO	Locazione	727,56
Via MARCHETTI 15	ALLOGGIO	Locazione	1306,8
Via MARCHETTI 15	ALLOGGIO	Locazione	2450,04
Via MARCHETTI 15	ALLOGGIO	Locazione	1247,88
Via MARCHETTI 15	ALLOGGIO	Locazione	1108,2
Via MARCHETTI 15	ALLOGGIO	Locazione	3507,12
Via A. Marchetti 17	ALLOGGIO	Locazione	2760,36
Via A. MARCHETTI 17	ALLOGGIO	Locazione	240
Via A. Marchetti 17	ALLOGGIO	Locazione	2138,64
Via A. Marchetti 17	ALLOGGIO	Locazione	1039,44
Via A. Marchetti 17	ALLOGGIO	Locazione	2894,52
Via A. Marchetti 17	ALLOGGIO	Locazione	1336,08
Via MARCHETTI 11	ALLOGGIO	Locazione	1113,12
Via MARCHETTI 11	ALLOGGIO	Locazione	1245
Via MARCHETTI 11	ALLOGGIO	Locazione	1717,56
Via MARCHETTI 11	ALLOGGIO	Locazione	3095,88
Via MARCHETTI 11	ALLOGGIO	Locazione	240
Via MARCHETTI 11	ALLOGGIO	Locazione	755,28
Via MARCHETTI 11	ALLOGGIO	Locazione	1899,84

Via A. Marchetti 13	ALLOGGIO	Locazione	776,4
Via A. Marchetti 13	ALLOGGIO	Locazione	240
Via A. Marchetti 13	ALLOGGIO	Locazione	3092,76
Via A. Marchetti 13	ALLOGGIO	Locazione	2517,12
Via A. Marchetti 13	ALLOGGIO	Locazione	734,64
Via A. Marchetti 13	ALLOGGIO	Locazione	1194,48
Via A. Marchetti 13	ALLOGGIO	Locazione	675,12
Via A. Marchetti 13	ALLOGGIO	Locazione	1561,32
Via MARCHETTI 5	ALLOGGIO	Locazione	924,72
Via MARCHETTI 5	ALLOGGIO	Locazione	2532,24
Via MARCHETTI 5	ALLOGGIO	Locazione	1056,48
Via MARCHETTI 5	ALLOGGIO	Locazione	4547,64
Via MARCHETTI 5	ALLOGGIO	Locazione	1275,72
Via MARCHETTI 5	ALLOGGIO	Locazione	4576,92
Via MARCHETTI 5	ALLOGGIO	Locazione	1122,96
Via MARCHETTI 5	ALLOGGIO	Locazione	2933,4
Via A. Marchetti 7	ALLOGGIO	Locazione	1125,6
Via A. Marchetti 7	ALLOGGIO	Locazione	240
Via A. Marchetti 7	ALLOGGIO	Locazione	1244,16
Via A. Marchetti 7	ALLOGGIO	Locazione	240
Via A. Marchetti 7	ALLOGGIO	Locazione	1734,48
Via A. Marchetti 7	ALLOGGIO	Locazione	240
Via A. Marchetti 7	ALLOGGIO	Locazione	1084,68
Via A. Marchetti 7	ALLOGGIO	Locazione	3232,92
Via A. Marchetti 9	ALLOGGIO	Locazione	240
Via A. Marchetti 9	ALLOGGIO	Locazione	1525,08
Via A. Marchetti 9	ALLOGGIO	Locazione	1262,4
Via A. Marchetti 9	ALLOGGIO	Locazione	240
Via A. Marchetti 9	ALLOGGIO	Locazione	1008,12
Via MARCHETTI 19	ALLOGGIO	Locazione	240
Via MARCHETTI 19	ALLOGGIO	Locazione	2821,68
Via MARCHETTI 19	ALLOGGIO	Locazione	3139,2
Via MARCHETTI 19	ALLOGGIO	Locazione	1284,96
Via MARCHETTI 19	ALLOGGIO	Locazione	650,64
Via MARCHETTI 19	ALLOGGIO	Locazione	3088,8
Via MARCHETTI 19	ALLOGGIO	Locazione	3286,08
Via A. Marchetti 21	ALLOGGIO	Locazione	240
Via A. Marchetti 21	ALLOGGIO	Locazione	240
Via A. Marchetti 21	ALLOGGIO	Locazione	240
Via A. Marchetti 21	ALLOGGIO	Locazione	2106,12
Via A. Marchetti 21	ALLOGGIO	Locazione	2185,56
Via A. Marchetti 23	ALLOGGIO	Locazione	240
Via A. Marchetti 23	ALLOGGIO	Locazione	1321,32
Via A. Marchetti 23	ALLOGGIO	Locazione	1491,84
Via A. Marchetti 23	ALLOGGIO	Locazione	4126,2
Via A. Marchetti 23	ALLOGGIO	Locazione	896,16
Via A. Marchetti 23	ALLOGGIO	Locazione	1197,24
Via A. Marchetti 23	ALLOGGIO	Locazione	2260,68
Via ROSE 25	ALLOGGIO	Locazione	1509
Via TURBINI 4	POSTO AUTO SCOPERTO	Locazione	496,44
Via TURBINI 4	POSTO AUTO SCOPERTO	Locazione	322,2



Via TURBINI 4	POSTO AUTO SCOPERTO	Locazione	464,04
Via TURBINI 4	POSTO AUTO SCOPERTO	Locazione	464,76
Via TURBINI 4	POSTO AUTO SCOPERTO	Locazione	322,2
Via TURBINI 4	POSTO AUTO SCOPERTO	Locazione	495
Via TURBINI 4	POSTO AUTO SCOPERTO	Locazione	322,08
Via TURBINI 4	POSTO AUTO SCOPERTO	Locazione	461,04
Via TURBINI 4	POSTO AUTO SCOPERTO	Locazione	462,36
Via TURBINI 4	POSTO AUTO SCOPERTO	Locazione	461,04
Via TURBINI 4	POSTO AUTO SCOPERTO	Locazione	465,72
Via TURBINI 4	POSTO AUTO SCOPERTO	Locazione	465,84
Via TURBINI 4	POSTO AUTO SCOPERTO	Locazione	322,2
Via TURBINI 4	POSTO AUTO SCOPERTO	Locazione	464,04
Via GHEDA 20	ALLOGGIO	Locazione	1716,6
Via DELLA PALLA 9 D	ALLOGGIO	Locazione	1326,96
Via LAMBERTI 8	ALLOGGIO	Locazione	1273,32
Via LAMBERTI 8	ALLOGGIO	Locazione	3447,6
Via LAMBERTI 8	ALLOGGIO	Locazione	240
Via LAMBERTI 8	ALLOGGIO	Locazione	1414,8
Via LAMBERTI 8	ALLOGGIO	Locazione	2184,6
Via LAMBERTI 8	ALLOGGIO	Locazione	3650,76
Via LAMBERTI 8	ALLOGGIO	Locazione	1128,96
Via LAMBERTI 8	ALLOGGIO	Locazione	4269,6
Via Lamberti 10	ALLOGGIO	Locazione	1761,24
Via Lamberti 10	ALLOGGIO	Locazione	3656,64
Via Lamberti 10	ALLOGGIO	Locazione	240
Via Lamberti 10	ALLOGGIO	Locazione	240
Via Lamberti 10	ALLOGGIO	Locazione	990,36
Via Lamberti 10	ALLOGGIO	Locazione	2037,36
Via Lamberti 10	ALLOGGIO	Locazione	1128,96
Via Lamberti 10	ALLOGGIO	Locazione	1344,12
Via Lamberti 12	ALLOGGIO	Locazione	715,08
Via Lamberti 12	ALLOGGIO	Locazione	240
Via Lamberti 12	ALLOGGIO	Locazione	1174,56
Via Lamberti 12	ALLOGGIO	Locazione	2037,36
Via Lamberti 12	ALLOGGIO	Locazione	240
Via Lamberti 12	ALLOGGIO	Locazione	905,16
Via BROZZONI 12	ALLOGGIO	Locazione	3820,44
Via BROZZONI 12	ALLOGGIO	Locazione	3207
Via BROZZONI 12	ALLOGGIO	Locazione	2831,4
Via BROZZONI 12	ALLOGGIO	Locazione	240
Via BROZZONI 12	ALLOGGIO	Locazione	1490,4
Via BROZZONI 12	ALLOGGIO	Locazione	744,36
Via BROZZONI 12	ALLOGGIO	Locazione	1735,2
Via BROZZONI 12	ALLOGGIO	Locazione	4726,92
Via BROZZONI 12	ALLOGGIO	Locazione	240
Via BROZZONI 12	ALLOGGIO	Locazione	3207
Via BROZZONI 12	ALLOGGIO	Locazione	4297,2
Via BROZZONI 12	ALLOGGIO	Locazione	2849,16
Via BROZZONI 12	ALLOGGIO	Locazione	884,4
Via BROZZONI 12	ALLOGGIO	Locazione	1787,88
Via BROZZONI 12	ALLOGGIO	Locazione	3108,6

Via BROZZONI 12	ALLOGGIO	Locazione	4297,2
Via BROZZONI 12	ALLOGGIO	Locazione	2310,72
Via BROZZONI 12	ALLOGGIO	Locazione	2957,16
Via BROZZONI 12	ALLOGGIO	Locazione	1328,52
Via BROZZONI 12	ALLOGGIO	Locazione	795,6
Via BROZZONI 12	ALLOGGIO	Locazione	2070
Via BROZZONI 12	ALLOGGIO	Locazione	240
Via BROZZONI 12	ALLOGGIO	Locazione	1458,72
Via BROZZONI 12	ALLOGGIO	Locazione	3527,76
Via BROZZONI 12	ALLOGGIO	Locazione	703,92
Via BROZZONI 12	ALLOGGIO	Locazione	1245,36
Via BROZZONI 12	ALLOGGIO	Locazione	2132,64
Via BROZZONI 12	ALLOGGIO	Locazione	1262,76
Via BROZZONI 12	ALLOGGIO	Locazione	1436,64
Via BROZZONI 12	ALLOGGIO	Locazione	3383,4
Via BROZZONI 12	ALLOGGIO	Locazione	4500
Via BROZZONI 12	ALLOGGIO	Locazione	2203,56
Via BROZZONI 12	BOX	Locazione	pertinenza
Via BROZZONI 12	BOX	Locazione	482,16
Via BROZZONI 12	BOX	Locazione	pertinenza
Via BROZZONI 12	BOX	Locazione	pertinenza
Via BROZZONI 12	BOX	Locazione	pertinenza
Via BROZZONI 12	BOX	Locazione	pertinenza
Via BROZZONI 12	BOX	Locazione	pertinenza
Via BROZZONI 12	BOX	Locazione	486,96
Via BROZZONI 12	BOX	Locazione	pertinenza
Via BROZZONI 12	BOX	Locazione	pertinenza
Via BROZZONI 12	BOX	Locazione	pertinenza
Via BROZZONI 12	BOX	Locazione	482,16
Via BROZZONI 12	BOX	Locazione	482,16
Via BROZZONI 12	BOX	Locazione	pertinenza
Via BROZZONI 12	BOX	Locazione	482,16
Via BROZZONI 12	BOX	Locazione	482,16
Via BROZZONI 12	BOX	Locazione	241,08
Via BROZZONI 12	BOX	Locazione	241,08
Via BROZZONI 12	BOX	Locazione	482,16
Via BROZZONI 12	BOX	Locazione	pertinenza
Via BROZZONI 12	BOX	Locazione	482,16
Via BROZZONI 12	BOX	Locazione	pertinenza
Via BROZZONI 12	BOX	Locazione	486,96
Via BROZZONI 12	BOX	Locazione	pertinenza
Via BROZZONI 12	BOX	Locazione	pertinenza
Via BROZZONI 12	BOX	Locazione	521,4
Via BROZZONI 12	BOX	Locazione	521,4
Via BROZZONI 12	BOX	Locazione	pertinenza
Via BROZZONI 12	BOX	Locazione	482,16
Via LAMBERTI 14	ALLOGGIO	Locazione	2354,4
Via LAMBERTI 14	ALLOGGIO	Locazione	240
Via LAMBERTI 14	ALLOGGIO	Locazione	846
Via LAMBERTI 14	ALLOGGIO	Locazione	3052,56
Via LAMBERTI 14	ALLOGGIO	Locazione	240

Via LAMBERTI 14	ALLOGGIO	Locazione	1020,24
Via Lamberti 16	ALLOGGIO	Locazione	969,36
Via Lamberti 16	ALLOGGIO	Locazione	641,28
Via Lamberti 16	ALLOGGIO	Locazione	747,96
Via Lamberti 16	ALLOGGIO	Locazione	624,72
Via LAMBERTI 16	ALLOGGIO	Locazione	240
Via Lamberti 16	ALLOGGIO	Locazione	240
Via Lamberti 16	ALLOGGIO	Locazione	596,88
Via Lamberti 16	ALLOGGIO	Locazione	1023,12
Via Lamberti 18	ALLOGGIO	Locazione	820,08
Via Lamberti 18	ALLOGGIO	Locazione	1656,96
Via Lamberti 18	ALLOGGIO	Locazione	2508,12
Via Lamberti 18	ALLOGGIO	Locazione	813
Via Lamberti 18	ALLOGGIO	Locazione	240
Via Lamberti 18	ALLOGGIO	Locazione	3099,36
Via Lamberti 18	ALLOGGIO	Locazione	240
Via S.ZENO 143 /C	ALLOGGIO	Locazione	5367,84
Via S.ZENO 143 /C	ALLOGGIO	Locazione	3283,08
Via S.ZENO 143 /C	ALLOGGIO	Locazione	2641,32
Via S.ZENO 143 /C	ALLOGGIO	Locazione	2598,6
Via S.ZENO 143 /C	BOX	Locazione	pertinenza
Via S.ZENO 143 /C	BOX	Locazione	pertinenza
Via S.ZENO 143 /C	BOX	Locazione	pertinenza
Via S.ZENO 143 /C	BOX	Locazione	pertinenza
Via B. Maggi 82	ALLOGGIO	Locazione	585,12
Via B. Maggi 86	ALLOGGIO	Locazione	3877,08
Via B. Maggi 74	ALLOGGIO	Locazione	505,2
Via B. Maggi 74	ALLOGGIO	Locazione	1000,44
Via B. Maggi 76	ALLOGGIO	Locazione	240
Via B. Maggi 76	ALLOGGIO	Locazione	1000,08
Via B. Maggi 78	ALLOGGIO	Locazione	2327,52
Via B. Maggi 80	ALLOGGIO	Locazione	3617,4
Via B. Maggi 80	ALLOGGIO	Locazione	240
Via B. Maggi 66	ALLOGGIO	Locazione	4476
Via B. Maggi 68	ALLOGGIO	Locazione	840
Via B. Maggi 68	ALLOGGIO	Locazione	1236,6
Via B. Maggi 70	ALLOGGIO	Locazione	921,48
Via B. Maggi 72	ALLOGGIO	Locazione	865,8
Via B. Maggi 72	ALLOGGIO	Locazione	2213,52
Via B. Maggi 60	ALLOGGIO	Locazione	3157,68
Via B. Maggi 60	ALLOGGIO	Locazione	1732,56
Via B. Maggi 62	ALLOGGIO	Locazione	1210,32
Via B. Maggi 62	ALLOGGIO	Locazione	2948,52
Via B. Maggi 64	ALLOGGIO	Locazione	3684
Via B. Maggi 64	ALLOGGIO	Locazione	3451,32
Quartiere LEONESSA 10	ALLOGGIO	Locazione	3840,12
Quartiere LEONESSA 6	ALLOGGIO	Locazione	3197,52
Via V.ARICI 50	ALLOGGIO	Locazione	963,96
Via V.ARICI 48	ALLOGGIO	Locazione	3600
Via V.ARICI 50	ALLOGGIO	Locazione	405,84
Via V.ARICI 48	ALLOGGIO	Locazione	240

Via BISSOLATI 60	ALLOGGIO	Locazione	802,68
Via BISSOLATI 60	ALLOGGIO	Locazione	2586,12
Via BISSOLATI 60	ALLOGGIO	Locazione	5339,52
Via BISSOLATI 60	ALLOGGIO	Locazione	2691,36
Via BISSOLATI 60	ALLOGGIO	Locazione	240
Via BISSOLATI 60	ALLOGGIO	Locazione	1329
Via BISSOLATI 60	ALLOGGIO	Locazione	1047,36
Via DEL SARTO 36	ALLOGGIO	Locazione	2228,76
Via DEL SARTO 36	ALLOGGIO	Locazione	2265,96
Via DEL SARTO 36	ALLOGGIO	Locazione	2704,68
Via DEL SARTO 32	ALLOGGIO	Locazione	2679
Via DEL SARTO 36	ALLOGGIO	Locazione	2704,68
Via DEL SARTO 36	ALLOGGIO	Locazione	2704,68
Via DEL SARTO 36	ALLOGGIO	Locazione	240
Via DEL SARTO 30	ALLOGGIO	Locazione	1597,32
Via DEL SARTO 30	ALLOGGIO	Locazione	1630,32
Via DEL SARTO 36	ALLOGGIO	Locazione	3679,44
Via DEL SARTO 36	ALLOGGIO	Locazione	3679,44
Via DEL SARTO 32	ALLOGGIO	Locazione	3713,52
Via DEL SARTO 36	ALLOGGIO	Locazione	2704,68
Via DEL SARTO 32	ALLOGGIO	Locazione	3603,36
Via DEL SARTO 36	ALLOGGIO	Locazione	658,2
Via DEL SARTO 32	ALLOGGIO	Locazione	1663,68
Via DEL SARTO 36	ALLOGGIO	Locazione	3679,44
Via DEL SARTO 32	ALLOGGIO	Locazione	2799,12
Via DEL SARTO 32	ALLOGGIO	Locazione	4481,4
Via DEL SARTO 32	ALLOGGIO	Locazione	2078,52
Via DEL SARTO 32	ALLOGGIO	Locazione	2147,88
Via DEL SARTO 32	ALLOGGIO	Locazione	1994,76
Via DEL SARTO 32	ALLOGGIO	Locazione	2755,2
Via DEL SARTO 32	ALLOGGIO	Locazione	2376,24
Via DEL SARTO 34	ALLOGGIO	Locazione	3713,52
Via DEL SARTO 32	ALLOGGIO	Locazione	3713,52
Via DEL SARTO 34	ALLOGGIO	Locazione	2247,96
Via DEL SARTO 30	ALLOGGIO	Locazione	940,2
Via DEL SARTO 36	ALLOGGIO	Locazione	1996,56
Via DEL SARTO 36	ALLOGGIO	Locazione	808,32
Via DEL SARTO 32	ALLOGGIO	Locazione	4014,96
Via DEL SARTO 30	ALLOGGIO	Locazione	1782,96
Via DEL SARTO 32	ALLOGGIO	Locazione	2900,28
Via DEL SARTO 30	ALLOGGIO	Locazione	969,96
Via DEL SARTO 30	ALLOGGIO	Locazione	2704,68
Via DEL SARTO 36	ALLOGGIO	Locazione	3679,44
Via DEL SARTO 36	ALLOGGIO	Locazione	2576,04
Via DEL SARTO 32	ALLOGGIO	Locazione	2163,6
Via DEL SARTO 34	ALLOGGIO	Locazione	3713,52
Via DEL SARTO 36	ALLOGGIO	Locazione	3679,44
Via DEL SARTO 36	ALLOGGIO	Locazione	3679,44
Via DEL SARTO 36	BOX	Locazione	pertinenza
Via DEL SARTO 36	POSTO AUTO COPERTO	Locazione	pertinenza
Via DEL SARTO 36	BOX	Locazione	pertinenza

Via DEL SARTO 30	BOX	Locazione		pertinenza
Via DEL SARTO 36	BOX	Locazione		pertinenza
Via DEL SARTO 36	BOX	Locazione		pertinenza
Via DEL SARTO 32	BOX	Locazione		pertinenza
Via DEL SARTO 30	POSTO AUTO COPERTO	Locazione		pertinenza
Via DEL SARTO 36	POSTO AUTO COPERTO	Locazione		161,4
Via DEL SARTO 36	BOX	Locazione		pertinenza
Via DEL SARTO 36	BOX	Locazione		pertinenza
Via DEL SARTO 34	BOX	Locazione		pertinenza
Via DEL SARTO 32	BOX	Locazione		pertinenza
Via DEL SARTO 32	BOX	Locazione		pertinenza
Via DEL SARTO 32	BOX	Locazione		pertinenza
Via DEL SARTO 32	POSTO AUTO COPERTO	Locazione		pertinenza
Via DEL SARTO 32	BOX	Locazione		pertinenza
Via DEL SARTO 34	BOX	Locazione		pertinenza
Via DEL SARTO 32	BOX	Locazione		pertinenza
Via DEL SARTO 32	BOX	Locazione		pertinenza
Via DEL SARTO 32	BOX	Locazione		pertinenza
Via DEL SARTO 32	BOX	Locazione		pertinenza
Via DEL SARTO 34	BOX	Locazione		pertinenza
Via DEL SARTO 34	BOX	Locazione		450,24
Via DEL SARTO 32	BOX	Locazione		pertinenza
Via DEL SARTO 32	BOX	Locazione		442,08
Via DEL SARTO 32	BOX	Locazione		pertinenza
Via DEL SARTO 32	BOX	Locazione		pertinenza
Via DEL SARTO 30	BOX	Locazione		pertinenza
Via DEL SARTO 30	BOX	Locazione		pertinenza
Via DEL SARTO 36	BOX	Locazione		pertinenza
Via DEL SARTO 36	BOX	Locazione		pertinenza
Via DEL SARTO 32	POSTO AUTO COPERTO	Locazione		pertinenza
Via DEL SARTO 36	BOX	Locazione		pertinenza
Via DEL SARTO 36	BOX	Locazione		450,24
Via DEL SARTO 36	BOX	Locazione		pertinenza
Via DEL SARTO 30	BOX	Locazione		pertinenza
Via DEL SARTO 36	BOX	Locazione		pertinenza
Via DEL SARTO 36	BOX	Locazione		pertinenza
Via DEL SARTO 30	BOX	Locazione		pertinenza
Via MICHELANGELO 245	ALLOGGIO	Locazione		4497,96
Via RAFFAELLO 212	ALLOGGIO	Locazione		2577,84
Via RAFFAELLO 212	ALLOGGIO	Locazione		2502,48
Via RAFFAELLO 212	BOX	Locazione		pertinenza
Via RAFFAELLO 212	BOX	Locazione		pertinenza
Via GIOTTO 23	ALLOGGIO	Locazione		2898,12
Via GIOTTO 23	ALLOGGIO	Locazione		4133,04
Via GIOTTO 23	ALLOGGIO	Locazione		2624,64
Via GIOTTO 23	ALLOGGIO	Locazione		4425,12
Via GIOTTO 23	ALLOGGIO	Locazione		4972,32
Via GIOTTO 23	ALLOGGIO	Locazione		5021,4
Via GIOTTO 23	ALLOGGIO	Locazione		1174,2
Via GIOTTO 23	ALLOGGIO	Locazione		4972,32
Via GIOTTO 23	ALLOGGIO	Locazione		1840,68

Via GIOTTO 23	ALLOGGIO	Locazione	1089,6
Via GIOTTO 23	ALLOGGIO	Locazione	3114
Via GIOTTO 23	ALLOGGIO	Locazione	240
Via GIOTTO 23	ALLOGGIO	Locazione	2943,48
Via GIOTTO 23	ALLOGGIO	Locazione	2179,32
Via GIOTTO 23	ALLOGGIO	Locazione	3070,08
Via GIOTTO 23	ALLOGGIO	Locazione	2367,48
Via GIOTTO 23	ALLOGGIO	Locazione	2114,28
Via GIOTTO 23	ALLOGGIO	Locazione	3070,08
Via GIOTTO 23	ALLOGGIO	Locazione	2107,92
Via GIOTTO 23	ALLOGGIO	Locazione	1894,08
Via GIOTTO 23	ALLOGGIO	Locazione	2686,92
Via GIOTTO 23	ALLOGGIO	Locazione	3649,68
Via GIOTTO 23	BOX	Locazione	pertinenza
Via GIOTTO 23	BOX	Locazione	pertinenza
Via GIOTTO 23	BOX	Locazione	pertinenza
Via GIOTTO 23	BOX	Locazione	pertinenza
Via GIOTTO 23	BOX	Locazione	pertinenza
Via GIOTTO 23	BOX	Locazione	pertinenza
Via GIOTTO 23	BOX	Locazione	pertinenza
Via GIOTTO 23	BOX	Locazione	pertinenza
Via GIOTTO 23	BOX	Locazione	pertinenza
Via GIOTTO 23	BOX	Locazione	344,28
Via GIOTTO 23	BOX	Locazione	pertinenza
Via GIOTTO 23	BOX	Locazione	pertinenza
Via GIOTTO 23	BOX	Locazione	pertinenza
Via GIOTTO 23	BOX	Locazione	pertinenza
Via GIOTTO 23	BOX	Locazione	pertinenza
Via GIOTTO 23	BOX	Locazione	pertinenza
Via GIOTTO 23	BOX	Locazione	pertinenza
Via GIOTTO 23	BOX	Locazione	pertinenza
Via GIOTTO 23	BOX	Locazione	pertinenza
Via GIOTTO 23	BOX	Locazione	pertinenza
Via GIOTTO 23	BOX	Locazione	pertinenza
Via CARPACCIO 27	ALLOGGIO	Locazione	672,96
Via CARPACCIO 27	ALLOGGIO	Locazione	3043,32
Via CARPACCIO 27	ALLOGGIO	Locazione	2447,16
Via CARPACCIO 27	ALLOGGIO	Locazione	1903,44
Via CARPACCIO 27	ALLOGGIO	Locazione	3011,52
Via CARPACCIO 27	ALLOGGIO	Locazione	2275,44
Via CARPACCIO 27	ALLOGGIO	Locazione	1121,16
Via CARPACCIO 27	ALLOGGIO	Locazione	922,68
Via CARPACCIO 27	ALLOGGIO	Locazione	3043,32
Via CARPACCIO 27	ALLOGGIO	Locazione	3003,72
Via CARPACCIO 27	ALLOGGIO	Locazione	3043,32
Via CARPACCIO 27	ALLOGGIO	Locazione	2285,52
Via CARPACCIO 27	ALLOGGIO	Locazione	1587
Via CARPACCIO 27	ALLOGGIO	Locazione	3043,32
Via CARPACCIO 27	ALLOGGIO	Locazione	1594,44
Via CARPACCIO 27	ALLOGGIO	Locazione	2413,56

Via CARPACCIO 27	ALLOGGIO	Locazione	5370,24
Via CARPACCIO 27	ALLOGGIO	Locazione	4929,72
Via CARPACCIO 27	ALLOGGIO	Locazione	5848,2
Via CARPACCIO 27	ALLOGGIO	Locazione	5388
Via CARPACCIO 27	ALLOGGIO	Locazione	5388
Via CARPACCIO 27	ALLOGGIO	Locazione	3314,4
Via CARPACCIO 27	ALLOGGIO	Locazione	5438,88
Via CARPACCIO 27	ALLOGGIO	Locazione	2246,28
Via CARPACCIO 27	BOX	Locazione	pertinenza
Via CARPACCIO 27	BOX	Locazione	pertinenza
Via CARPACCIO 27	BOX	Locazione	pertinenza
Via CARPACCIO 27	BOX	Locazione	pertinenza
Via CARPACCIO 27	BOX	Locazione	pertinenza
Via CARPACCIO 27	BOX	Locazione	pertinenza
Via CARPACCIO 27	BOX	Locazione	pertinenza
Via CARPACCIO 27	BOX	Locazione	pertinenza
Via CARPACCIO 27	BOX	Locazione	pertinenza
Via CARPACCIO 27	BOX	Locazione	pertinenza
Via CARPACCIO 27	BOX	Locazione	pertinenza
Via CARPACCIO 27	BOX	Locazione	pertinenza
Via CARPACCIO 27	BOX	Locazione	pertinenza
Via CARPACCIO 27	BOX	Locazione	pertinenza
Via CARPACCIO 27	BOX	Locazione	pertinenza
Via CARPACCIO 27	BOX	Locazione	pertinenza
Via CARPACCIO 27	BOX	Locazione	pertinenza
Via CARPACCIO 27	BOX	Locazione	pertinenza
Via CARPACCIO 27	BOX	Locazione	pertinenza
Via CARPACCIO 27	BOX	Locazione	pertinenza
Via CARPACCIO 27	BOX	Locazione	pertinenza
Via CARPACCIO 27	BOX	Locazione	pertinenza
Via CARPACCIO 27	BOX	Locazione	pertinenza
Via CIMABUE 18	ALLOGGIO	Locazione	240
Via CIMABUE 18	ALLOGGIO	Locazione	942,6
Via CIMABUE 18	ALLOGGIO	Locazione	477,6
Via CIMABUE 18	ALLOGGIO	Locazione	1531,44
Via CIMABUE 18	ALLOGGIO	Locazione	1720,44
Via CIMABUE 18	ALLOGGIO	Locazione	548,76
Via CIMABUE 18	ALLOGGIO	Locazione	561,24
Via CIMABUE 18	ALLOGGIO	Locazione	240
Via CIMABUE 18	ALLOGGIO	Locazione	1052,16
Via CIMABUE 18	ALLOGGIO	Locazione	2460,72
Via CIMABUE 18	ALLOGGIO	Locazione	240
Via CIMABUE 18	ALLOGGIO	Locazione	240
Via CIMABUE 18	ALLOGGIO	Locazione	2537,28
Via CIMABUE 18	ALLOGGIO	Locazione	240
Via CIMABUE 18	ALLOGGIO	Locazione	1324,56
Via CIMABUE 18	ALLOGGIO	Locazione	240
Via CIMABUE 18	ALLOGGIO	Locazione	2414,28
Via CIMABUE 18	ALLOGGIO	Locazione	1064,28
Via CIMABUE 18	ALLOGGIO	Locazione	676,2



Via CIMABUE 18	ALLOGGIO	Locazione	2073,12
Via CIMABUE 18	ALLOGGIO	Locazione	1090,32
Via CIMABUE 18	ALLOGGIO	Locazione	3514,44
Via CIMABUE 18	ALLOGGIO	Locazione	240
Via CIMABUE 18	ALLOGGIO	Locazione	2277
Via CIMABUE 18	ALLOGGIO	Locazione	1670,16
Via CIMABUE 18	ALLOGGIO	Locazione	2834,4
Via CIMABUE 18	ALLOGGIO	Locazione	975,12
Via CIMABUE 18	ALLOGGIO	Locazione	1059,84
Via CIMABUE 18	ALLOGGIO	Locazione	3669,6
Via CIMABUE 18	ALLOGGIO	Locazione	240
Via CIMABUE 18	ALLOGGIO	Locazione	3283,68
Via CIMABUE 18	ALLOGGIO	Locazione	240
Via CIMABUE 18	ALLOGGIO	Locazione	1548,24
Via CIMABUE 18	ALLOGGIO	Locazione	1443,12
Via CIMABUE 18	ALLOGGIO	Locazione	1088,4
Via CIMABUE 18	ALLOGGIO	Locazione	1381,8
Via CIMABUE 18	ALLOGGIO	Locazione	4731,72
Via CIMABUE 18	ALLOGGIO	Locazione	240
Via CIMABUE 18	ALLOGGIO	Locazione	240
Via CIMABUE 18	ALLOGGIO	Locazione	3724,8
Via CIMABUE 18	ALLOGGIO	Locazione	3058,68
Via CIMABUE 18	ALLOGGIO	Locazione	3717,6
Via CIMABUE 18	ALLOGGIO	Locazione	2501,64
Via CIMABUE 18	ALLOGGIO	Locazione	1262,88
Via CIMABUE 18	ALLOGGIO	Locazione	240
Via CIMABUE 18	ALLOGGIO	Locazione	1682,28
Via CIMABUE 18	ALLOGGIO	Locazione	5118,96
Via CIMABUE 18	ALLOGGIO	Locazione	3464,04
Via CIMABUE 18	ALLOGGIO	Locazione	672,6
Via CIMABUE 18	ALLOGGIO	Locazione	2969,88
Via CIMABUE 18	ALLOGGIO	Locazione	2504,16
Via CIMABUE 18	ALLOGGIO	Locazione	1086,96
Via CIMABUE 18	ALLOGGIO	Locazione	1278,24
Via CIMABUE 18	ALLOGGIO	Locazione	1649,16
Via CIMABUE 18	ALLOGGIO	Locazione	3735,6
Via CIMABUE 18	ALLOGGIO	Locazione	2990,04
Via CIMABUE 18	ALLOGGIO	Locazione	240
Via CIMABUE 18	ALLOGGIO	Locazione	240
Via CIMABUE 18	ALLOGGIO	Locazione	1949,04
Via CIMABUE 18	ALLOGGIO	Locazione	3735,84
Via CIMABUE 18	ALLOGGIO	Locazione	989,52
Via CIMABUE 18	ALLOGGIO	Locazione	3185,88
Via CIMABUE 18	ALLOGGIO	Locazione	3229,92
Via CIMABUE 18	ALLOGGIO	Locazione	2215,92
Via CIMABUE 18	ALLOGGIO	Locazione	240
Via CIMABUE 18	ALLOGGIO	Locazione	3790,2
Via CIMABUE 18	ALLOGGIO	Locazione	3352,2
Via CIMABUE 18	ALLOGGIO	Locazione	240
Via CIMABUE 18	ALLOGGIO	Locazione	4378,08
Via CIMABUE 18	ALLOGGIO	Locazione	4255,2

Via CIMABUE 18	ALLOGGIO	Locazione	2303,52
Via CIMABUE 18	ALLOGGIO	Locazione	1842,84
Via CIMABUE 18	ALLOGGIO	Locazione	1361,04
Via CIMABUE 18	ALLOGGIO	Locazione	4984,8
Via CIMABUE 18	ALLOGGIO	Locazione	1638,84
Via CIMABUE 18	ALLOGGIO	Locazione	1009,08
Via CIMABUE 18	ALLOGGIO	Locazione	240
Via CIMABUE 18	ALLOGGIO	Locazione	645,36
Via CIMABUE 18	ALLOGGIO	Locazione	2511,6
Via CIMABUE 18	ALLOGGIO	Locazione	935,76
Via CIMABUE 18	ALLOGGIO	Locazione	4984,8
Via CIMABUE 18	ALLOGGIO	Locazione	2592,96
Via CIMABUE 18	ALLOGGIO	Locazione	3771,6
Via CIMABUE 18	ALLOGGIO	Locazione	596,4
Via CIMABUE 18	ALLOGGIO	Locazione	2094,24
Via CIMABUE 18	ALLOGGIO	Locazione	1927,2
Via CIMABUE 18	ALLOGGIO	Locazione	713,28
Via CIMABUE 18	ALLOGGIO	Locazione	240
Via CIMABUE 18	ALLOGGIO	Locazione	1179,96
Via CIMABUE 18	ALLOGGIO	Locazione	2874
Via CIMABUE 18	ALLOGGIO	Locazione	2294,04
Via CIMABUE 18	ALLOGGIO	Locazione	240
Via CIMABUE 18	ALLOGGIO	Locazione	3557,76
Via CIMABUE 18	ALLOGGIO	Locazione	1684,8
Via CIMABUE 18	ALLOGGIO	Locazione	3364,68
Via CIMABUE 18	ALLOGGIO	Locazione	240
Via CIMABUE 18	ALLOGGIO	Locazione	240
Via CIMABUE 18	ALLOGGIO	Locazione	240
Via CIMABUE 18	ALLOGGIO	Locazione	2686,56
Via CIMABUE 18	ALLOGGIO	Locazione	2275,08
Via CIMABUE 18	ALLOGGIO	Locazione	1091,28
Via CIMABUE 18	ALLOGGIO	Locazione	1866,48
Via CIMABUE 18	ALLOGGIO	Locazione	1037,04
Via CIMABUE 18	ALLOGGIO	Locazione	1926,36
Via CIMABUE 18	ALLOGGIO	Locazione	2420,64
Via CIMABUE 18	ALLOGGIO	Locazione	240
Via CIMABUE 18	ALLOGGIO	Locazione	1868,64
Via CIMABUE 18	ALLOGGIO	Locazione	2841,48
Via CIMABUE 18	ALLOGGIO	Locazione	4688,28
Via CIMABUE 18	ALLOGGIO	Locazione	695,04
Via CIMABUE 18	ALLOGGIO	Locazione	3068,16
Via CIMABUE 18	ALLOGGIO	Locazione	3777,6
Via CIMABUE 18	ALLOGGIO	Locazione	240
Via CIMABUE 18	ALLOGGIO	Locazione	240
Via CIMABUE 18	ALLOGGIO	Locazione	4260,6
Via CIMABUE 18	ALLOGGIO	Locazione	4320
Via CIMABUE 18	ALLOGGIO	Locazione	1558,08
Via CIMABUE 18	ALLOGGIO	Locazione	240
Via CIMABUE 18	ALLOGGIO	Locazione	240
Via CIMABUE 18	ALLOGGIO	Locazione	835,68
Via CIMABUE 18	ALLOGGIO	Locazione	240

Via CIMABUE 18	ALLOGGIO	Locazione	240
Via CIMABUE 18	ALLOGGIO	Locazione	1779,24
Via CIMABUE 18	ALLOGGIO	Locazione	693,72
Via CIMABUE 18	ALLOGGIO	Locazione	240
Via CIMABUE 18	ALLOGGIO	Locazione	2307,24
Via CIMABUE 18	ALLOGGIO	Locazione	240
Via CIMABUE 18	ALLOGGIO	Locazione	2912,4
Via MICHELANGELO 6	ALLOGGIO	Locazione	3266,52
Via MICHELANGELO 6	ALLOGGIO	Locazione	3586,32
Via MICHELANGELO 6	ALLOGGIO	Locazione	4645,92
Via MICHELANGELO 6	ALLOGGIO	Locazione	2126,52
Via MICHELANGELO 6	ALLOGGIO	Locazione	2718,96
Via MICHELANGELO 6	ALLOGGIO	Locazione	1140
Via MICHELANGELO 4	ALLOGGIO	Locazione	4292,16
Via MICHELANGELO 4	ALLOGGIO	Locazione	2474,64
Via MICHELANGELO 4	ALLOGGIO	Locazione	3731,88
Via MICHELANGELO 4	ALLOGGIO	Locazione	3720,6
Via MICHELANGELO 4	ALLOGGIO	Locazione	2483,64
Via MICHELANGELO 4	ALLOGGIO	Locazione	3857,76
Via MICHELANGELO 2	ALLOGGIO	Locazione	4652,04
Via MICHELANGELO 2	ALLOGGIO	Locazione	1171,92
Via MICHELANGELO 2	ALLOGGIO	Locazione	1008,36
Via MICHELANGELO 2	ALLOGGIO	Locazione	4037,16
Via MICHELANGELO 6	BOX	Locazione	pertinenza
Via MICHELANGELO 6	BOX	Locazione	pertinenza
Via MICHELANGELO 6	BOX	Locazione	pertinenza
Via MICHELANGELO 6	BOX	Locazione	pertinenza
Via MICHELANGELO 6	BOX	Locazione	pertinenza
Via MICHELANGELO 6	BOX	Locazione	pertinenza
Via MICHELANGELO 6	BOX	Locazione	pertinenza
Via MICHELANGELO 6	BOX	Locazione	pertinenza
Via MICHELANGELO 6	BOX	Locazione	pertinenza
Via MICHELANGELO 6	BOX	Locazione	397,2
Via MICHELANGELO 6	BOX	Locazione	pertinenza
Via MICHELANGELO 6	BOX	Locazione	pertinenza
Via MICHELANGELO 6	BOX	Locazione	pertinenza
Via MICHELANGELO 6	BOX	Locazione	pertinenza
Via MICHELANGELO 6	BOX	Locazione	pertinenza
Via MICHELANGELO 6	BOX	Locazione	pertinenza
Via ROBUSTI 94	ALLOGGIO	Locazione	4471,8
Via ROBUSTI 94	ALLOGGIO	Locazione	240
Via ROBUSTI 94	ALLOGGIO	Locazione	5914,32
Via ROBUSTI 94	ALLOGGIO	Locazione	3915,72
Via ROBUSTI 94	ALLOGGIO	Locazione	5914,32
Via ROBUSTI 94	ALLOGGIO	Locazione	3068,52
Via ROBUSTI 96	ALLOGGIO	Locazione	5068,08
Via ROBUSTI 96	ALLOGGIO	Locazione	5068,08
Via ROBUSTI 96	ALLOGGIO	Locazione	3140,04
Via ROBUSTI 96	ALLOGGIO	Locazione	4914,96
Via ROBUSTI 98	ALLOGGIO	Locazione	1240,44
Via ROBUSTI 98	ALLOGGIO	Locazione	1599,48
Via ROBUSTI 98	ALLOGGIO	Locazione	2546,28

Via ROBUSTI 98	ALLOGGIO	Locazione	5112,48
Via ROBUSTI 98	ALLOGGIO	Locazione	5112,48
Via ROBUSTI 100	ALLOGGIO	Locazione	2102,04
Via ROBUSTI 100	ALLOGGIO	Locazione	5781,36
Via ROBUSTI 100	ALLOGGIO	Locazione	907,68
Via ROBUSTI 100	ALLOGGIO	Locazione	1214,28
Via ROBUSTI 100	ALLOGGIO	Locazione	2744,4
Via ROBUSTI 100	ALLOGGIO	Locazione	3073,8
Via ROBUSTI 94	BOX	Locazione	pertinenza
Via ROBUSTI 94	BOX	Locazione	pertinenza
Via ROBUSTI 94	BOX	Locazione	pertinenza
Via ROBUSTI 94	BOX	Locazione	pertinenza
Via ROBUSTI 94	BOX	Locazione	pertinenza
Via ROBUSTI 94	BOX	Locazione	pertinenza
Via ROBUSTI 94	BOX	Locazione	pertinenza
Via ROBUSTI 94	BOX	Locazione	pertinenza
Via ROBUSTI 94	BOX	Locazione	pertinenza
Via ROBUSTI 94	BOX	Locazione	pertinenza
Via ROBUSTI 94	BOX	Locazione	pertinenza
Via ROBUSTI 94	BOX	Locazione	pertinenza
Via ROBUSTI 94	BOX	Locazione	pertinenza
Via ROBUSTI 94	BOX	Locazione	pertinenza
Via ROBUSTI 94	BOX	Locazione	pertinenza
Via ROBUSTI 94	BOX	Locazione	pertinenza
Via ROBUSTI 94	BOX	Locazione	pertinenza
Via ROBUSTI 94	BOX	Locazione	pertinenza
Via ROBUSTI 94	BOX	Locazione	pertinenza
Via ROBUSTI 94	BOX	Locazione	pertinenza
Via ROBUSTI 94	BOX	Locazione	pertinenza
Via BRAMANTE 244	ALLOGGIO	Locazione	2771,52
Via BRAMANTE 244	ALLOGGIO	Locazione	4436,76
Via Bramante 242	ALLOGGIO	Locazione	5180,64
Via Bramante 242	ALLOGGIO	Locazione	3037,92
Via Bramante 242	ALLOGGIO	Locazione	4106,88
Via Bramante 242	ALLOGGIO	Locazione	4723,68
Via Bramante 240	ALLOGGIO	Locazione	4126,56
Via Bramante 240	ALLOGGIO	Locazione	4723,68
Via Bramante 240	ALLOGGIO	Locazione	240
Via Bramante 240	ALLOGGIO	Locazione	2982,36
Via Bramante 238	ALLOGGIO	Locazione	240
Via Bramante 238	ALLOGGIO	Locazione	3864,12
Via Bramante 238	ALLOGGIO	Locazione	1902,12
Via Bramante 238	ALLOGGIO	Locazione	3978,48
Via Bramante 236	ALLOGGIO	Locazione	840
Via Bramante 236	ALLOGGIO	Locazione	4723,68
Via Bramante 236	ALLOGGIO	Locazione	4723,68
Via Bramante 236	ALLOGGIO	Locazione	4723,68
Via BRAMANTE 244	BOX	Locazione	pertinenza
Via BRAMANTE 244	BOX	Locazione	pertinenza
Via BRAMANTE 244	BOX	Locazione	pertinenza
Via BRAMANTE 244	BOX	Locazione	pertinenza
Via BRAMANTE 244	BOX	Locazione	pertinenza

Via BRAMANTE 244	BOX	Locazione	pertinenza
Via BRAMANTE 244	BOX	Locazione	pertinenza
Via BRAMANTE 244	BOX	Locazione	pertinenza
Via BRAMANTE 244	BOX	Locazione	pertinenza
Via BRAMANTE 244	BOX	Locazione	pertinenza
Via BRAMANTE 244	BOX	Locazione	pertinenza
Via BRAMANTE 244	BOX	Locazione	pertinenza
Via BRAMANTE 244	BOX	Locazione	pertinenza
Via BRAMANTE 244	BOX	Locazione	pertinenza
Via BRAMANTE 244	BOX	Locazione	pertinenza
Via BRAMANTE 244	BOX	Locazione	pertinenza
Via BRAMANTE 244	BOX	Locazione	pertinenza
Via BRAMANTE 244	BOX	Locazione	pertinenza
Via BRAMANTE 244	BOX	Locazione	pertinenza
Via BRAMANTE 244	BOX	Locazione	pertinenza
Via BUFFALORA 83	ALLOGGIO	Locazione	3064,32
Viale PIAVE 50	ALLOGGIO	Locazione	4015,8
Via NAVIGLIO GRANDE n. 11	ALLOGGIO	Locazione	3713,64
Viale VENEZIA 160	ALLOGGIO	Locazione	7535,16
Viale VENEZIA 160	ALLOGGIO	Locazione	3695,28
Viale VENEZIA 160	ALLOGGIO	Locazione	4542,36
Viale VENEZIA 160	ALLOGGIO	Locazione	3122,76
Via Bertoni 6	NEGOZIO	Locazione	comodato gratuito
Via Bertoni 6	ALLOGGIO	Locazione	240
Via Bertoni 6	ALLOGGIO	Locazione	1495,92
Via Bertoni 6	ALLOGGIO	Locazione	4727,4
Via Bertoni 2	ALLOGGIO	Locazione	240
Via Bertoni 2	ALLOGGIO	Locazione	425,28
Via Bertoni 2	ALLOGGIO	Locazione	240
Via Bertoni 6	ALLOGGIO	Locazione	582,48
Via Bertoni 2	ALLOGGIO	Locazione	1013,4
Via Bertoni 2	ALLOGGIO	Locazione	2076,72
Via Bertoni 2	ALLOGGIO	Locazione	240
Via Bertoni 2	ALLOGGIO	Locazione	2202,6
Via Bertoni 6	ALLOGGIO	Locazione	4437,48
Via Bertoni 2	ALLOGGIO	Locazione	3600,24
Via Bertoni 2	ALLOGGIO	Locazione	2242,56
Via S.ORSOLA 168	ALLOGGIO	Locazione	837
Via S.ORSOLA 168	ALLOGGIO	Locazione	1955,64
Via S.ORSOLA 168	ALLOGGIO	Locazione	2244,36
Via S.ORSOLA 168	ALLOGGIO	Locazione	240
Via S.ORSOLA 168	ALLOGGIO	Locazione	3283,44
Via S.ORSOLA 168	ALLOGGIO	Locazione	4115,64
Via S.ORSOLA 168	ALLOGGIO	Locazione	1212
Via S.EUFEMIA 25	ALLOGGIO	Locazione	2683,44
Via S.EUFEMIA 25	ALLOGGIO	Locazione	240
Via S.EUFEMIA 25	ALLOGGIO	Locazione	3656,04
Via S.EUFEMIA 25	ALLOGGIO	Locazione	2070,72
Via S.EUFEMIA 25	ALLOGGIO	Locazione	240
Via S.EUFEMIA 25	ALLOGGIO	Locazione	3890,28
Via S.EUFEMIA 25	ALLOGGIO	Locazione	3171,6
Via S.EUFEMIA 27	ALLOGGIO	Locazione	3796,08
Via S.EUFEMIA 27	ALLOGGIO	Locazione	3507,72

Via S.EUFEMIA 27	BOX	Locazione	pertinenza
Vicolo MEDICI 6	ALLOGGIO	Locazione	4768,08
Via CALATAFIMI 20 /A	ALLOGGIO	Locazione	4185,84
Via CALATAFIMI 20	ALLOGGIO	Locazione	1070,4
Via CALATAFIMI 20	ALLOGGIO	Locazione	879,24
Via CALATAFIMI 20 /A	ALLOGGIO	Locazione	1662,48
Via CALATAFIMI 20 /A	ALLOGGIO	Locazione	774,48
Via CALATAFIMI 20 /A	ALLOGGIO	Locazione	2981,64
Via CALATAFIMI 20 /A	ALLOGGIO	Locazione	632,64
Via CALATAFIMI 20 /A	ALLOGGIO	Locazione	1267,68
Via CALATAFIMI 18	ALLOGGIO	Locazione	1254,72
Via CALATAFIMI 18	ALLOGGIO	Locazione	2172,48
Via CALATAFIMI 20 /A	ALLOGGIO	Locazione	1902,36
Via CALATAFIMI 20	ALLOGGIO	Locazione	4185,84
Via CALATAFIMI 20	ALLOGGIO	Locazione	1239,12
Via CALATAFIMI 20	ALLOGGIO	Locazione	1373,64
Via CALATAFIMI 20 /A	ALLOGGIO	Locazione	2064,84
Via CALATAFIMI 20 /A	ALLOGGIO	Locazione	1183,44
Via CALATAFIMI 18	ALLOGGIO	Locazione	900,12
Via CALATAFIMI 18	ALLOGGIO	Locazione	3843,84
Via CALATAFIMI 20	ALLOGGIO	Locazione	240
Via CALATAFIMI 20	ALLOGGIO	Locazione	1073,28
Via CALATAFIMI 20	ALLOGGIO	Locazione	5357,28
Via CALATAFIMI 20 /A	ALLOGGIO	Locazione	240
Via CALATAFIMI 20 /A	ALLOGGIO	Locazione	2053,8
Via CALATAFIMI 18	ALLOGGIO	Locazione	2126,28
Via CALATAFIMI 18	ALLOGGIO	Locazione	240
Contrada DEL CARMINE 61	ALLOGGIO	Locazione	1997,64
Contrada DEL CARMINE 61	ALLOGGIO	Locazione	681,72
Contrada DEL CARMINE 61	ALLOGGIO	Locazione	1667,04
Contrada DEL CARMINE 59	ALLOGGIO	Locazione	1210,92
Contrada DEL CARMINE 59	ALLOGGIO	Locazione	3234,12
Contrada DEL CARMINE 61	ALLOGGIO	Locazione	240
Contrada DEL CARMINE 61	ALLOGGIO	Locazione	1490,52
Contrada DEL CARMINE 59	ALLOGGIO	Locazione	240
Contrada DEL CARMINE 59	ALLOGGIO	Locazione	2955
Corso MATTEOTTI 20	ALLOGGIO	Locazione	2765,4
Corso MATTEOTTI 20	ALLOGGIO	Locazione	1509,12
Corso MATTEOTTI 20	ALLOGGIO	Locazione	240
Vicolo DELL'ANGUILLA 37	ALLOGGIO	Locazione	240
Vicolo DELL'ANGUILLA 37	ALLOGGIO	Locazione	1028,16
Vicolo DELL'ANGUILLA 37	ALTRI TIPI	Locazione	503,28
Via S.FAUSTINO 79 /A	ALLOGGIO	Locazione	938,4
Via S.FAUSTINO 79 /A	ALLOGGIO	Locazione	2838,96
Via S.FAUSTINO 79 /A	ALLOGGIO	Locazione	1178,16
Via S.FAUSTINO 79 A-81-83B	NEGOZIO	Locazione	2093,88
Via N.BIXIO 10	ALLOGGIO	Locazione	240
Vicolo NOTTOLE 3	ALLOGGIO	Locazione	1263,12
Via F.BORGONDIO 8	ALLOGGIO	Locazione	1767,24
Via F.BORGONDIO 8	ALLOGGIO	Locazione	2871,84
Via F.BORGONDIO 8	ALLOGGIO	Locazione	747,6

Via F.BORGONDIO 8	ALLOGGIO	Locazione	240
Via F.BORGONDIO 8	ALLOGGIO	Locazione	856,92
Via F.BORGONDIO 8	ALLOGGIO	Locazione	856,92
Via F.BORGONDIO 6	NEGOZIO	Locazione	1315,92
Via BORGONDIO 12	UFFICIO	Locazione	1559,16
Via BORGONDIO 12	ALLOGGIO	Locazione	240
Via BORGONDIO 12	ALLOGGIO	Locazione	1326,12
Via BORGONDIO 12	ALLOGGIO	Locazione	1190,88
Via BORGONDIO 12	ALLOGGIO	Locazione	240
Via BORGONDIO 12	ALLOGGIO	Locazione	1180,8
Via CAPRIOLO 16 /A	ALLOGGIO	Locazione	5250,48
Via BORGONDIO 3	ALLOGGIO	Locazione	1980,96
Via BORGONDIO 3	ALLOGGIO	Locazione	240
Via BORGONDIO 3	ALLOGGIO	Locazione	1497,96
Via BORGONDIO 3	ALLOGGIO	Locazione	240
Via BORGONDIO 3	ALLOGGIO	Locazione	4536,84
Via BORGONDIO 3	ALLOGGIO	Locazione	5200,32
Via CAPRIOLO 16 /A	ALLOGGIO	Locazione	1104,6
Via CAPRIOLO 16 /A	ALLOGGIO	Locazione	240
Via CAPRIOLO 16 /A	ALLOGGIO	Locazione	1156,92
Via CAPRIOLO 16	NEGOZIO	Locazione	6170,88
Via BORGONDIO 46	ALLOGGIO	Locazione	2022,36
Via BORGONDIO 46	ALLOGGIO	Locazione	2904
Via BORGONDIO 46	ALLOGGIO	Locazione	3092,4
Via BORGONDIO 46	ALLOGGIO	Locazione	5208,84
Via BORGONDIO 46	ALLOGGIO	Locazione	678
Via BORGONDIO 46	ALLOGGIO	Locazione	1601,4
Via BORGONDIO 44	MAGAZZINO O DEPOSITO	Locazione	pertinenza
Via F.BORGONDIO 21	ALLOGGIO	Locazione	4254,24
Via F.BORGONDIO 21	ALLOGGIO	Locazione	5641,08
Via F.BORGONDIO 29	ALLOGGIO	Locazione	7041,36
Via F.BORGONDIO 29	ALLOGGIO	Locazione	815,28
Via F.BORGONDIO 29	ALLOGGIO	Locazione	1252,92
Via F.BORGONDIO 29	ALLOGGIO	Locazione	3122,04
Via F.BORGONDIO 37	ALLOGGIO	Locazione	5759,16
Via F.BORGONDIO 37	ALLOGGIO	Locazione	2542,56
Contrada DEL CARMINE 12	ALLOGGIO	Locazione	3660,6
Contrada DEL CARMINE 12	ALLOGGIO	Locazione	1342,2
Contrada DEL CARMINE 12	ALLOGGIO	Locazione	522,72
Contrada DEL CARMINE 12	ALLOGGIO	Locazione	2883,12
Contrada DEL CARMINE 12	ALLOGGIO	Locazione	598,2
Contrada DEL CARMINE 12	ALLOGGIO	Locazione	2164,56
Contrada DEL CARMINE 12	ALLOGGIO	Locazione	902,4
Contrada DEL CARMINE 10 /C	NEGOZIO	Locazione	2723,16
Via F.BORGONDIO 36	ALLOGGIO	Locazione	4448,16
Via F.BORGONDIO 36	ALLOGGIO	Locazione	1446,72
Via F.BORGONDIO 36	ALLOGGIO	Locazione	240
Contrada DEL CARMINE 29	ALLOGGIO	Locazione	770,52
Contrada DEL CARMINE 29	ALLOGGIO	Locazione	240
Contrada DEL CARMINE 29	ALLOGGIO	Locazione	1651,56
Via FENAROLO 24	ALLOGGIO	Locazione	765,48



Via FENAROLO 24	ALLOGGIO	Locazione	804,24
Via PAITONE 41	ALLOGGIO	Locazione	856,2
Via PAITONE 41	ALLOGGIO	Locazione	901,92
Via PAITONE 41	ALLOGGIO	Locazione	1124,04
Via PAITONE 41	ALLOGGIO	Locazione	240
Via PAITONE 41	ALLOGGIO	Locazione	752,4
Via PAITONE 41	ALLOGGIO	Locazione	1350,6
Via PAITONE 41	ALLOGGIO	Locazione	1075,8
Vicolo MANZONE 20	ALLOGGIO	Locazione	2241,24
Vicolo MANZONE 20	ALLOGGIO	Locazione	2923,44
Vicolo MANZONE 20	ALLOGGIO	Locazione	1440,84
Vicolo MANZONE 20	ALLOGGIO	Locazione	876,36
Vicolo MANZONE 20	ALLOGGIO	Locazione	5165,76
Via FENAROLO 19	ALLOGGIO	Locazione	3837,48
Via FENAROLO 19	ALLOGGIO	Locazione	240
Via FENAROLO 19	ALLOGGIO	Locazione	918,12
Contrada S.URBANO 19	ALLOGGIO	Locazione	3426,84
Via S. FAUSTINO 38	ALLOGGIO	Locazione	240
Via S. FAUSTINO 38	ALLOGGIO	Locazione	240
Via S. FAUSTINO 38	ALLOGGIO	Locazione	2153,28
Via S. FAUSTINO 38	ALLOGGIO	Locazione	2255,52
Via S. FAUSTINO 38	ALLOGGIO	Locazione	240
Via S. FAUSTINO 38	ALLOGGIO	Locazione	240
Via S. FAUSTINO 38	ALLOGGIO	Locazione	240
Via S. FAUSTINO 38	ALLOGGIO	Locazione	1738,32
Via S. FAUSTINO 38	NEGOZIO	Locazione	comodato gratuito
Via S. FAUSTINO 38	NEGOZIO	Locazione	comodato gratuito
Via S. FAUSTINO 36 A	NEGOZIO	Locazione	802,92
Via S. FAUSTINO 38	NEGOZIO	Locazione	11900,04
Vicolo PULUSELLA 20	ALLOGGIO	Locazione	2694,36
Contrada S.CHIARA 15	ALLOGGIO	Locazione	240
Contrada S.CHIARA 15	ALLOGGIO	Locazione	2809,44
Contrada S.CHIARA 15	ALLOGGIO	Locazione	1370,28
Contrada S.CHIARA 15	ALLOGGIO	Locazione	1513,08
Contrada S.CHIARA 15	ALLOGGIO	Locazione	240
Rua CONFETTORA 19	ALLOGGIO	Locazione	958,2
Rua CONFETTORA 19	ALLOGGIO	Locazione	8591,64
Rua CONFETTORA 19	ALLOGGIO	Locazione	2096,16
Piazzale ARNALDO 1 /C	NEGOZIO	Locazione	10930,08
Via A.DIAZ 6	ALLOGGIO	Locazione	3115,44
Via A.DIAZ 6	ALLOGGIO	Locazione	240
Via SANGERVASIO 19	ALLOGGIO	Locazione	240
Via SANGERVASIO 19	ALLOGGIO	Locazione	1343,88
Via SANGERVASIO 19	ALLOGGIO	Locazione	2767,2
Via SANGERVASIO 19	ALLOGGIO	Locazione	1241,4
Via SANGERVASIO 21	ALLOGGIO	Locazione	1449,12
Via SANGERVASIO 23	ALLOGGIO	Locazione	1413,72
Via SANGERVASIO 23	ALLOGGIO	Locazione	2460,24
Via SANGERVASIO 23	ALLOGGIO	Locazione	3717,84
Via SANGERVASIO 23	ALLOGGIO	Locazione	3563,64
Via SANGERVASIO 23	ALLOGGIO	Locazione	1701,84

Via SANGERVASIO 19	ALLOGGIO	Locazione	3624,72
Via A.DIAZ 10	ALLOGGIO	Locazione	240
Via A.DIAZ 10	ALLOGGIO	Locazione	621,6
Via A.DIAZ 10	ALLOGGIO	Locazione	974,76
Via A.DIAZ 12	ALLOGGIO	Locazione	240
Via A.DIAZ 12	ALLOGGIO	Locazione	869,64
Via A.DIAZ 12	ALLOGGIO	Locazione	4275,72
Via A.DIAZ 14	ALLOGGIO	Locazione	1566,48
Via A.DIAZ 14	ALLOGGIO	Locazione	3210,48
Via A.DIAZ 14	ALLOGGIO	Locazione	1025,88
Via A.DIAZ 14	ALLOGGIO	Locazione	3015,96
Via CARINI 6	ALLOGGIO	Locazione	445,8
Via CARINI 6	ALLOGGIO	Locazione	240
Via CARINI 6	ALLOGGIO	Locazione	240
Via CARINI 6	ALLOGGIO	Locazione	1090,8
Via CARINI 6	ALLOGGIO	Locazione	4323,36
Via A.DIAZ 10	ALLOGGIO	Locazione	1940,04
Via A.DIAZ 10	ALLOGGIO	Locazione	1161,24
Via A.DIAZ 16	ALLOGGIO	Locazione	2872,8
Via A.DIAZ 16	ALLOGGIO	Locazione	4842,72
Via A.DIAZ 16	ALLOGGIO	Locazione	3591,96
Via A.DIAZ 16	ALLOGGIO	Locazione	9351,36
Via A.DIAZ 16	ALLOGGIO	Locazione	7660,08
Via A.DIAZ 18	ALLOGGIO	Locazione	5073,48
Via A.DIAZ 18	ALLOGGIO	Locazione	3996,24
Via A.DIAZ 18	ALLOGGIO	Locazione	1361,28
Via A.DIAZ 16	ALLOGGIO	Locazione	5384,28
Via A.DIAZ 16	ALLOGGIO	Locazione	2583,72
Via VERONA 7	ALLOGGIO	Locazione	2468,28
Via VERONA 7	ALLOGGIO	Locazione	240
Via VERONA 7	ALLOGGIO	Locazione	1157,64
Via VERONA 7	ALLOGGIO	Locazione	3284,04
Via VERONA 7	ALLOGGIO	Locazione	897,72
Via VERONA 7	ALLOGGIO	Locazione	792,24
Via F.BORGONDIO 20	ALLOGGIO	Locazione	1180,92
Via F.BORGONDIO 20	ALLOGGIO	Locazione	1200,6
Via F.BORGONDIO 20	ALLOGGIO	Locazione	1220,28
Via F.BORGONDIO 20	ALLOGGIO	Locazione	240
Contrada DEL CARMINE 11	ALLOGGIO	Locazione	2892,12
Contrada DEL CARMINE 11	ALLOGGIO	Locazione	4709,28
Contrada DEL CARMINE 11	ALLOGGIO	Locazione	1587,84
Contrada DEL CARMINE 11	ALLOGGIO	Locazione	1016,28
Contrada DEL CARMINE 11	ALLOGGIO	Locazione	5594,4
Contrada DEL CARMINE 11	ALLOGGIO	Locazione	734,64
Contrada DEL CARMINE 11	ALLOGGIO	Locazione	4087,56
Contrada DEL CARMINE 11	ALLOGGIO	Locazione	792,96
Via NINO BIXIO 8	ALLOGGIO	Locazione	4836,12
Via NINO BIXIO 8	ALLOGGIO	Locazione	1546,44
Via NINO BIXIO 8	ALLOGGIO	Locazione	2243,4
Via NINO BIXIO 8	ALLOGGIO	Locazione	1050,72
Via NINO BIXIO 8	ALLOGGIO	Locazione	1235,52

Rua SOVERA 81	ALLOGGIO	Locazione	1136,76
Rua SOVERA 81	ALLOGGIO	Locazione	709,08
Rua SOVERA 81	ALLOGGIO	Locazione	1230,36
Rua SOVERA 81	ALLOGGIO	Locazione	240
Rua SOVERA 81	ALLOGGIO	Locazione	2618,76
Rua SOVERA 81	ALLOGGIO	Locazione	3520,8
Rua SOVERA 81	ALLOGGIO	Locazione	240
Via PAITONE 42	NEGOZIO	Locazione	1169,76
Via FENAROLO 25	ALLOGGIO	Locazione	4405,2
Via FENAROLO 25	ALLOGGIO	Locazione	2640
Via FENAROLO 25	ALLOGGIO	Locazione	2304,36
Via FENAROLO 25	ALLOGGIO	Locazione	2524,32
Via FENAROLO 25	ALLOGGIO	Locazione	240
Rua SOVERA 55	ALLOGGIO	Locazione	730,44
Rua SOVERA 55	ALLOGGIO	Locazione	3251,4
Rua SOVERA 55	ALLOGGIO	Locazione	2655,36
Rua SOVERA 55	ALLOGGIO	Locazione	2127,48
Rua SOVERA 55	ALLOGGIO	Locazione	6131,16
Rua SOVERA 55	ALLOGGIO	Locazione	240
Rua SOVERA 55	ALLOGGIO	Locazione	240
Rua SOVERA 55	ALLOGGIO	Locazione	2681,88
Rua SOVERA 55	ALLOGGIO	Locazione	967,56
Rua SOVERA 55	ALLOGGIO	Locazione	1375,32
Via FENAROLO 39	ALLOGGIO	Locazione	1073,76
Via FENAROLO 39	ALLOGGIO	Locazione	848,64
Via FENAROLO 39	ALLOGGIO	Locazione	2338,2
Via F.BORGONDIO 16	ALLOGGIO	Locazione	2641,44
Via F.BORGONDIO 16	ALLOGGIO	Locazione	1494,24
Via F.BORGONDIO 16	ALLOGGIO	Locazione	2440,08
Via F.BORGONDIO 16	ALLOGGIO	Locazione	3334,68
Via FENAROLO 33	ALLOGGIO	Locazione	6301,32
Via FENAROLO 33	ALLOGGIO	Locazione	1147,08
Via FENAROLO 33	ALLOGGIO	Locazione	864,12
Via FENAROLO 33	ALLOGGIO	Locazione	1192,44
Via F.BORGONDIO 26	ALLOGGIO	Locazione	2476,32
Via F.BORGONDIO 26	ALLOGGIO	Locazione	3480,48
Via F.BORGONDIO 26	ALLOGGIO	Locazione	4058,16
Via FENAROLO 36	NEGOZIO	Locazione	954,96
Via FENAROLO 38	ALLOGGIO	Locazione	1915,68
Via FENAROLO 38	ALLOGGIO	Locazione	3509,16
Via FENAROLO 38	ALLOGGIO	Locazione	1359,84
Via FENAROLO 38	ALLOGGIO	Locazione	4069,56
Rua SOVERA 41	ALLOGGIO	Locazione	4878,6
Rua SOVERA 41	ALLOGGIO	Locazione	1441,44
Contrada DEL CARMINE 13	ALLOGGIO	Locazione	1470,24
Contrada DEL CARMINE 13	ALLOGGIO	Locazione	4577,64
Contrada DEL CARMINE 13	ALLOGGIO	Locazione	4545,12
Contrada DEL CARMINE 13	ALLOGGIO	Locazione	414,6
Contrada DEL CARMINE 13	ALLOGGIO	Locazione	3672,12
Contrada DEL CARMINE 13	ALLOGGIO	Locazione	877,2
Contrada DEL CARMINE 13	ALLOGGIO	Locazione	2879,76

Via PAITONE 28	ALLOGGIO	Locazione	1033,32
Via PAITONE 28	ALLOGGIO	Locazione	240
Via PAITONE 28	ALLOGGIO	Locazione	1243,92
Via PAITONE 28	ALLOGGIO	Locazione	3563,04
Via PAITONE 28	ALLOGGIO	Locazione	1767,48
Via PAITONE 28	ALLOGGIO	Locazione	2374,44
Via PAITONE 28	ALLOGGIO	Locazione	3434,04
Via PAITONE 26	MAGAZZINO O DEPOSITO	Locazione	2126,16
Contrada DEL CARMINE 14	ALLOGGIO	Locazione	2137,92
Contrada DEL CARMINE 14	ALLOGGIO	Locazione	4827,96
Vicolo DELL'ANGELO 5	ALLOGGIO	Locazione	240
Vicolo ROSSOVERA 5	ALLOGGIO	Locazione	1094,16
Vicolo DELL'ANGELO 5	ALLOGGIO	Locazione	1477,44
Vicolo DELL'ANGELO 5	ALLOGGIO	Locazione	1489,32
Vicolo DELL'ANGELO 5	ALLOGGIO	Locazione	792,48
Vicolo DELL'ANGELO 5	ALLOGGIO	Locazione	5360,04
Vicolo DELL'ANGELO 5	ALLOGGIO	Locazione	1097,16
Vicolo ROSSOVERA 5	ALLOGGIO	Locazione	2003,4
Vicolo ROSSOVERA 5	ALLOGGIO	Locazione	6177,24
Vicolo ROSSOVERA 5	ALLOGGIO	Locazione	845,52
Vicolo ROSSOVERA 5	ALLOGGIO	Locazione	240
Vicolo ROSSOVERA 5	ALLOGGIO	Locazione	1531,68
Vicolo ROSSOVERA 5	ALLOGGIO	Locazione	1076,76
Vicolo ROSSOVERA 5	ALLOGGIO	Locazione	3505,56
Via SCALVINI 22	ALLOGGIO	Locazione	4545,84
Via SCALVINI 22	ALLOGGIO	Locazione	2917,44
Via SCALVINI 22	ALLOGGIO	Locazione	3370,92
Via SCALVINI 22	ALLOGGIO	Locazione	3712,68
Via SCALVINI 22	ALLOGGIO	Locazione	3535,44
Vicolo MILLEFIORI 22	ALLOGGIO	Locazione	688,8
Vicolo MILLEFIORI 22	ALLOGGIO	Locazione	3222,6
Via FENAROLO 9	ALLOGGIO	Locazione	2325,48
Via FENAROLO 9	ALLOGGIO	Locazione	1116
Via FENAROLO 9	ALLOGGIO	Locazione	240
Via FENAROLO 9	ALLOGGIO	Locazione	2019,96
Via FENAROLO 9	ALLOGGIO	Locazione	240
Via FENAROLO 9	ALLOGGIO	Locazione	3176,88
Via FENAROLO 9	ALLOGGIO	Locazione	1462,56
Contrada DEL CARMINE 28	ALLOGGIO	Locazione	240
Via S.ANDREA 29	ALLOGGIO	Locazione	2323,8
Via S.ANDREA 29 - NUVOLENTO	POSTO AUTO SCOPERTO	Locazione	pertinenza
Corsetto S.AGATA 7	NEGOZIO	Locazione	11949,6
Via COSSERE 29	ALLOGGIO	Locazione	869,16
Via COSSERE 29	ALLOGGIO	Locazione	1216,44
Via COSSERE 29	ALLOGGIO	Locazione	1399,8
Via COSSERE 29	ALLOGGIO	Locazione	240
Via COSSERE 29	ALLOGGIO	Locazione	3127,56
Via COSSERE 29	ALLOGGIO	Locazione	772,92
Vicolo NOTTOLE 3	UFFICIO	Locazione	4207,8
Via VERONA 5	ALLOGGIO	Locazione	730,44
Via VERONA 5	ALLOGGIO	Locazione	240

Via VERONA 5	ALLOGGIO	Locazione	3581,64
Via VERONA 5	ALLOGGIO	Locazione	1057,32
Via VERONA 5	ALLOGGIO	Locazione	703,68
Via VERONA 5	ALLOGGIO	Locazione	240
Via VERONA 5	ALLOGGIO	Locazione	3622,56
Via TERZA 13	ALLOGGIO	Locazione	6066,12
Via DONEGANI 5	ALLOGGIO	Locazione	1163,16
Via DONEGANI 5	ALLOGGIO	Locazione	1364,52
Via DONEGANI 5	ALLOGGIO	Locazione	240
Via DONEGANI 5	ALLOGGIO	Locazione	1709,76
Via DONEGANI 5	ALLOGGIO	Locazione	1373,04
Via DONEGANI 5	ALLOGGIO	Locazione	240
Via DONEGANI 7	ALLOGGIO	Locazione	5172,96
Via DONEGANI 7	ALLOGGIO	Locazione	5572,8
Via DONEGANI 7	ALLOGGIO	Locazione	950,28
Via DONEGANI 7	ALLOGGIO	Locazione	873,24
Via DONEGANI 7	ALLOGGIO	Locazione	1899,24
Via DONEGANI 7	ALLOGGIO	Locazione	896,16
Via DONEGANI 7	ALLOGGIO	Locazione	1144,8
Via PIER MARIA BAGNADORE 7	ALLOGGIO	Locazione	712,32
Via PIER MARIA BAGNADORE 7	ALLOGGIO	Locazione	240
Via PIER MARIA BAGNADORE 7	ALLOGGIO	Locazione	977,52
Via PIER MARIA BAGNADORE 7	ALLOGGIO	Locazione	1082,64
Via PIER MARIA BAGNADORE 7	ALLOGGIO	Locazione	1396,56
Via PIER MARIA BAGNADORE 7	ALLOGGIO	Locazione	240
Via PIER MARIA BAGNADORE 7	ALLOGGIO	Locazione	971,52
Via PIER MARIA BAGNADORE 9	ALLOGGIO	Locazione	1220,04
Via PIER MARIA BAGNADORE 9	ALLOGGIO	Locazione	1949,64
Via PIER MARIA BAGNADORE 9	ALLOGGIO	Locazione	240
Via PIER MARIA BAGNADORE 9	ALLOGGIO	Locazione	3088,8
Via PIER MARIA BAGNADORE 9	ALLOGGIO	Locazione	1138,56
Via PIER MARIA BAGNADORE 9	ALLOGGIO	Locazione	1063,08
Via PIER MARIA BAGNADORE 11	ALLOGGIO	Locazione	3747,72
Via PIER MARIA BAGNADORE 11	ALLOGGIO	Locazione	240
Via PIER MARIA BAGNADORE 11	ALLOGGIO	Locazione	4898,16
Via PIER MARIA BAGNADORE 11	ALLOGGIO	Locazione	240
Via PIER MARIA BAGNADORE 11	ALLOGGIO	Locazione	240
Via PIER MARIA BAGNADORE 11	ALLOGGIO	Locazione	902,16
Via PIER MARIA BAGNADORE 11	ALLOGGIO	Locazione	2798,88
Via PIER MARIA BAGNADORE 11	ALLOGGIO	Locazione	894,36
Via PIER MARIA BAGNADORE 5	ALLOGGIO	Locazione	240
Via PIER MARIA BAGNADORE 5	ALLOGGIO	Locazione	1985,88
Via PIER MARIA BAGNADORE 5	ALLOGGIO	Locazione	4080,6
Via PIER MARIA BAGNADORE 5	ALLOGGIO	Locazione	1715,52
Via PIER MARIA BAGNADORE 5	ALLOGGIO	Locazione	1427,52
Via PIER MARIA BAGNADORE 5	ALLOGGIO	Locazione	5282,64
Via PIER MARIA BAGNADORE 5	ALLOGGIO	Locazione	4762,44
Via PIER MARIA BAGNADORE 5	ALLOGGIO	Locazione	3513,24
Via PIER MARIA BAGNADORE 1	ALLOGGIO	Locazione	1509,72
Via PIER MARIA BAGNADORE 1	ALLOGGIO	Locazione	1233,24
Via PIER MARIA BAGNADORE 1	ALLOGGIO	Locazione	5369,76

Via PIER MARIA BAGNADORE 1	ALLOGGIO	Locazione	2510,04
Via PIER MARIA BAGNADORE 1	ALLOGGIO	Locazione	240
Via PIER MARIA BAGNADORE 1	ALLOGGIO	Locazione	4994,4
Via PIER MARIA BAGNADORE 1	ALLOGGIO	Locazione	4170,96
Via PIER MARIA BAGNADORE 3	ALLOGGIO	Locazione	2930,64
Via PIER MARIA BAGNADORE 3	ALLOGGIO	Locazione	1553,88
Via PIER MARIA BAGNADORE 3	ALLOGGIO	Locazione	5369,76
Via PIER MARIA BAGNADORE 3	ALLOGGIO	Locazione	1604,16
Via PIER MARIA BAGNADORE 3	ALLOGGIO	Locazione	954,84
Via PIER MARIA BAGNADORE 3	ALLOGGIO	Locazione	2013,6
Via PIER MARIA BAGNADORE 3	ALLOGGIO	Locazione	2764,2
Via C. DONEGANI 1	ALLOGGIO	Locazione	240
Via C. DONEGANI 1	ALLOGGIO	Locazione	1093,8
Via C. DONEGANI 1	ALLOGGIO	Locazione	3523,2
Via C. DONEGANI 1	ALLOGGIO	Locazione	3762,24
Via C. DONEGANI 1	ALLOGGIO	Locazione	2629,56
Via C. DONEGANI 1	ALLOGGIO	Locazione	1238,28
Via C. DONEGANI 3	ALLOGGIO	Locazione	1974,96
Via C. DONEGANI 3	ALLOGGIO	Locazione	2498,4
Via C. DONEGANI 3	ALLOGGIO	Locazione	240
Via C. DONEGANI 3	ALLOGGIO	Locazione	4522,32
Via C. DONEGANI 3	ALLOGGIO	Locazione	3327,24
Via MARTINO FRANCHI 4	ALLOGGIO	Locazione	3852
Via MARTINO FRANCHI 4	ALLOGGIO	Locazione	1312,56
Via MARTINO FRANCHI 4	ALLOGGIO	Locazione	4044,84
Via MARTINO FRANCHI 4	ALLOGGIO	Locazione	240
Via MARTINO FRANCHI 4	ALLOGGIO	Locazione	1892,52
Via MARTINO FRANCHI 4	ALLOGGIO	Locazione	2214,36
Via MARTINO FRANCHI 4	ALLOGGIO	Locazione	3742,2
Via MARTINO FRANCHI 2	ALLOGGIO	Locazione	755,4
Via MARTINO FRANCHI 2	ALLOGGIO	Locazione	890,28
Via MARTINO FRANCHI 2	ALLOGGIO	Locazione	240
Via MARTINO FRANCHI 2	ALLOGGIO	Locazione	1556,04
Via MARTINO FRANCHI 2	ALLOGGIO	Locazione	2445,96
Via MARTINO FRANCHI 2	ALLOGGIO	Locazione	2611,2
Via MARTINO FRANCHI 2	ALLOGGIO	Locazione	1223,52
Via VERONA 11	ALLOGGIO	Locazione	1830,72
Via VERONA 11	ALLOGGIO	Locazione	849,84
Via VERONA 13	ALLOGGIO	Locazione	240
Via VERONA 13	ALLOGGIO	Locazione	240
Via VERONA 11	ALLOGGIO	Locazione	1084,08
Via VERONA 13	ALLOGGIO	Locazione	2823,48
Via VERONA 13	ALLOGGIO	Locazione	240
Via VERONA 11	ALLOGGIO	Locazione	751,68
Via VERONA 11	ALLOGGIO	Locazione	240
Via VERONA 13	ALLOGGIO	Locazione	931,56
Via VERONA 13	ALLOGGIO	Locazione	1768,2
Via VERONA 11	ALLOGGIO	Locazione	240
Via VERONA 11	ALLOGGIO	Locazione	3456,48
Via VERONA 13	ALLOGGIO	Locazione	240
Via VERONA 13	ALLOGGIO	Locazione	2700,72

Via CIMABUE 18	POSTO AUTO SCOPERTO	Locazione	pertinenza
Via CIMABUE 18	POSTO AUTO SCOPERTO	Locazione	pertinenza
Via CIMABUE 18	POSTO AUTO SCOPERTO	Locazione	194,52
Via CIMABUE 18	POSTO AUTO SCOPERTO	Locazione	144,6
Via CIMABUE 18	POSTO AUTO SCOPERTO	Locazione	pertinenza
Via CIMABUE 18	POSTO AUTO SCOPERTO	Locazione	pertinenza
Via CIMABUE 18	POSTO AUTO SCOPERTO	Locazione	pertinenza
Via CIMABUE 18	POSTO AUTO SCOPERTO	Locazione	pertinenza
Via CIMABUE 18	POSTO AUTO SCOPERTO	Locazione	pertinenza
Via CIMABUE 18	POSTO AUTO SCOPERTO	Locazione	pertinenza
Via CIMABUE 18	POSTO AUTO SCOPERTO	Locazione	pertinenza
Via CIMABUE 18	POSTO AUTO SCOPERTO	Locazione	pertinenza
Via CIMABUE 18	POSTO AUTO SCOPERTO	Locazione	pertinenza
Via CIMABUE 18	POSTO AUTO SCOPERTO	Locazione	pertinenza
Via CIMABUE 18	POSTO AUTO SCOPERTO	Locazione	pertinenza
Via CIMABUE 18	POSTO AUTO SCOPERTO	Locazione	pertinenza
Via CIMABUE 18	POSTO AUTO SCOPERTO	Locazione	144,6
Via CIMABUE 18	POSTO AUTO SCOPERTO	Locazione	pertinenza
Via CIMABUE 18	POSTO AUTO SCOPERTO	Locazione	pertinenza
Via CIMABUE 18	POSTO AUTO SCOPERTO	Locazione	pertinenza
Via CIMABUE 18	POSTO AUTO SCOPERTO	Locazione	pertinenza
Via CIMABUE 18	POSTO AUTO SCOPERTO	Locazione	pertinenza
Via CIMABUE 18	POSTO AUTO SCOPERTO	Locazione	pertinenza
Via CIMABUE 18	POSTO AUTO SCOPERTO	Locazione	pertinenza
Via CIMABUE 18	POSTO AUTO SCOPERTO	Locazione	pertinenza
Via CIMABUE 18	POSTO AUTO SCOPERTO	Locazione	pertinenza
Via CIMABUE 18	POSTO AUTO SCOPERTO	Locazione	pertinenza
Via CIMABUE 18	POSTO AUTO SCOPERTO	Locazione	pertinenza
Via CIMABUE 18	POSTO AUTO SCOPERTO	Locazione	pertinenza
Via CIMABUE 18	POSTO AUTO SCOPERTO	Locazione	pertinenza
Via CIMABUE 18	POSTO AUTO SCOPERTO	Locazione	pertinenza
Via CIMABUE 18	POSTO AUTO SCOPERTO	Locazione	pertinenza
Via CIMABUE 18	POSTO AUTO SCOPERTO	Locazione	pertinenza
Via CALATAFIMI 9	ALLOGGIO	Locazione	240
Via CALATAFIMI 11	ALLOGGIO	Locazione	942,24
Via CALATAFIMI 13	ALLOGGIO	Locazione	240
Via CALATAFIMI 13	ALLOGGIO	Locazione	1067,88
Via CALATAFIMI 15	ALLOGGIO	Locazione	945,12
Via CALATAFIMI 9	ALLOGGIO	Locazione	1179,36
Via CALATAFIMI 9	ALLOGGIO	Locazione	1370,88
Via CALATAFIMI 11	ALLOGGIO	Locazione	240
Via CALATAFIMI 11	ALLOGGIO	Locazione	240
Via CALATAFIMI 13	ALLOGGIO	Locazione	3749,16
Via CALATAFIMI 13	ALLOGGIO	Locazione	914,88
Via CALATAFIMI 15	ALLOGGIO	Locazione	3454,56
Via CALATAFIMI 15	ALLOGGIO	Locazione	2584,44
Via CALATAFIMI 9	ALLOGGIO	Locazione	1069,44
Via CALATAFIMI 9	ALLOGGIO	Locazione	1416,24
Via CALATAFIMI 11	ALLOGGIO	Locazione	1151,04
Via CALATAFIMI 11	ALLOGGIO	Locazione	712,56
Via CALATAFIMI 13	ALLOGGIO	Locazione	4376,52
Via CALATAFIMI 13	ALLOGGIO	Locazione	3877,56



Via CALATAFIMI 15	ALLOGGIO	Locazione	3415,92
Via CALATAFIMI 15	ALLOGGIO	Locazione	3855,48
Via CALATAFIMI 15	ALLOGGIO	Locazione	1396,2
Via CIMABUE 18	POSTO AUTO SCOPERTO	Locazione	pertinenza
Via CIMABUE 18	POSTO AUTO SCOPERTO	Locazione	pertinenza
Via CIMABUE 18	POSTO AUTO SCOPERTO	Locazione	pertinenza
Via CIMABUE 18	POSTO AUTO SCOPERTO	Locazione	pertinenza
Via CIMABUE 18	POSTO AUTO SCOPERTO	Locazione	pertinenza
Via CIMABUE 18	POSTO AUTO SCOPERTO	Locazione	179,04
Via CIMABUE 18	POSTO AUTO SCOPERTO	Locazione	pertinenza
Via CIMABUE 18	POSTO AUTO SCOPERTO	Locazione	pertinenza
Via CIMABUE 18	POSTO AUTO SCOPERTO	Locazione	pertinenza
Via CIMABUE 18	POSTO AUTO SCOPERTO	Locazione	pertinenza
Via CIMABUE 18	POSTO AUTO SCOPERTO	Locazione	pertinenza
Via CIMABUE 18	POSTO AUTO SCOPERTO	Locazione	pertinenza
Via CIMABUE 18	POSTO AUTO SCOPERTO	Locazione	pertinenza
Via CIMABUE 18	POSTO AUTO SCOPERTO	Locazione	pertinenza
Via CIMABUE 18	POSTO AUTO SCOPERTO	Locazione	pertinenza
Via CIMABUE 18	POSTO AUTO SCOPERTO	Locazione	pertinenza
Via CIMABUE 18	POSTO AUTO SCOPERTO	Locazione	194,88
Via CALATAFIMI 9 -11-13-15	POSTO AUTO SCOPERTO	Locazione	297,6
Via TREDICESIMA Qre C.ABBA 22	ALLOGGIO	Locazione	493,8
Via TREDICESIMA Qre C.ABBA 22	ALLOGGIO	Locazione	240
Via TREDICESIMA Qre C.ABBA 22	ALLOGGIO	Locazione	996,24
Via TREDICESIMA Qre C.ABBA 22	ALLOGGIO	Locazione	1082,4
Via TREDICESIMA Qre C.ABBA 22	ALLOGGIO	Locazione	1275,96
Via TREDICESIMA Qre C.ABBA 22	ALLOGGIO	Locazione	240
Via TREDICESIMA Qre C.ABBA 22	ALLOGGIO	Locazione	240
Via TREDICESIMA Qre C.ABBA 22	ALLOGGIO	Locazione	2165,28
Via TREDICESIMA Qre C.ABBA 22	ALLOGGIO	Locazione	1149,36
Via TREDICESIMA Qre C.ABBA 22	ALLOGGIO	Locazione	3246,24
Via TREDICESIMA Qre C.ABBA 22	ALLOGGIO	Locazione	1356,72
Via TREDICESIMA Qre C.ABBA 22	ALLOGGIO	Locazione	1551,96
Via TREDICESIMA Qre C.ABBA 24	ALLOGGIO	Locazione	1902,72
Via TREDICESIMA Qre C.ABBA 24	ALLOGGIO	Locazione	418,2
Via TREDICESIMA Qre C.ABBA 24	ALLOGGIO	Locazione	2035,2
Via TREDICESIMA Qre C.ABBA 24	ALLOGGIO	Locazione	2032,92
Via TREDICESIMA Qre C.ABBA 24	ALLOGGIO	Locazione	3246,96
Via TREDICESIMA Qre C.ABBA 24	ALLOGGIO	Locazione	1211,64
Via TREDICESIMA Qre C.ABBA 24	ALLOGGIO	Locazione	240
Via TREDICESIMA Qre C.ABBA 24	ALLOGGIO	Locazione	782,76
Via TREDICESIMA Qre C.ABBA 24	ALLOGGIO	Locazione	1023,36
Via TREDICESIMA Qre C.ABBA 24	ALLOGGIO	Locazione	2872,8
Via TREDICESIMA Qre C.ABBA 24	ALLOGGIO	Locazione	240
Via TREDICESIMA Qre C.ABBA 24	ALLOGGIO	Locazione	1890,6
Via TREDICESIMA Qre C.ABBA 24	ALLOGGIO	Locazione	494,76
Via TREDICESIMA Qre C.ABBA 24	ALLOGGIO	Locazione	2785,8
Via TREDICESIMA Qre C.ABBA 26	ALLOGGIO	Locazione	731,04
Via TREDICESIMA Qre C.ABBA 26	ALLOGGIO	Locazione	867,36
Via TREDICESIMA Qre C.ABBA 26	ALLOGGIO	Locazione	867,6

Via TREDICESIMA Qre C.ABBA 26	ALLOGGIO	Locazione	1191,96
Via TREDICESIMA Qre C.ABBA 28	ALLOGGIO	Locazione	2355
Via TREDICESIMA Qre C.ABBA 28	ALLOGGIO	Locazione	1337,52
Via TREDICESIMA Qre C.ABBA 28	ALLOGGIO	Locazione	2336,28
Via TREDICESIMA Qre C.ABBA 28	ALLOGGIO	Locazione	722,16
Via TREDICESIMA Qre C.ABBA 28	ALLOGGIO	Locazione	3101,64
Via TREDICESIMA Qre C.ABBA 28	ALLOGGIO	Locazione	513
Via TREDICESIMA Qre C.ABBA 32	ALLOGGIO	Locazione	1261,8
Via TREDICESIMA Qre C.ABBA 32	ALLOGGIO	Locazione	3842,76
Via TREDICESIMA Qre C.ABBA 32	ALLOGGIO	Locazione	240
Via TREDICESIMA Qre C.ABBA 32	ALLOGGIO	Locazione	2149,2
Via TREDICESIMA Qre C.ABBA 34	ALLOGGIO	Locazione	2365,68
Via TREDICESIMA Qre C.ABBA 34	ALLOGGIO	Locazione	1240,2
Via TREDICESIMA Qre C.ABBA 34	ALLOGGIO	Locazione	721,32
Via TREDICESIMA Qre C.ABBA 34	ALLOGGIO	Locazione	2466,84
Via TREDICESIMA Qre C.ABBA 34	ALLOGGIO	Locazione	506,4
Via TREDICESIMA Qre C.ABBA 36	ALLOGGIO	Locazione	1499,88
Via TREDICESIMA Qre C.ABBA 36	ALLOGGIO	Locazione	2018,64
Via TREDICESIMA Qre C.ABBA 36	ALLOGGIO	Locazione	2516,16
Via TREDICESIMA Qre C.ABBA 36	ALLOGGIO	Locazione	861,72
Via TREDICESIMA Qre C.ABBA 36	ALLOGGIO	Locazione	604,68
Via TREDICESIMA Qre C.ABBA 36	ALLOGGIO	Locazione	2109,6
Via TARTINI Qre S.BART 5	ALLOGGIO	Locazione	2985,84
Via TARTINI Qre S.BART 5	ALLOGGIO	Locazione	2640
Via TARTINI Qre S.BART 5	ALLOGGIO	Locazione	240
Via TARTINI Qre S.BART 5	ALLOGGIO	Locazione	458,76
Via TARTINI Qre S.BART 5	ALLOGGIO	Locazione	240
Via TARTINI Qre S.BART 5	ALLOGGIO	Locazione	1062,6
Via TARTINI Qre S.BART 5	ALLOGGIO	Locazione	541,56
Via TARTINI Qre S.BART 5	ALLOGGIO	Locazione	240
Via TARTINI Qre S.BART 5	ALLOGGIO	Locazione	783
Via TARTINI Qre S.BART 5	ALLOGGIO	Locazione	2640
Via TARTINI Qre S.BART 5	ALLOGGIO	Locazione	3215,52
Via TARTINI Qre S.BART 5	ALLOGGIO	Locazione	1014,72
Via TARTINI Qre S.BART 5	ALLOGGIO	Locazione	1691,28
Via TARTINI Qre S.BART 5	ALLOGGIO	Locazione	3690,72
Via TIZIANO 40	ALLOGGIO	Locazione	3503,16
Via TIZIANO 52	ALLOGGIO	Locazione	2167,2
Via TIZIANO	BOX	Locazione	575,4
Via TIZIANO	BOX	Locazione	468,84
Via IACOPO ROBUSTI 50	BOX	Locazione	537
Via IACOPO ROBUSTI 50	BOX	Locazione	pertinenza
Via IACOPO ROBUSTI 50	BOX	Locazione	pertinenza
Via IACOPO ROBUSTI 50	ALLOGGIO	Locazione	5513,64
Via IACOPO ROBUSTI 58	ALLOGGIO	Locazione	5928,6
Via IACOPO ROBUSTI 78	ALLOGGIO	Locazione	240
Via SORBANA 8	ALLOGGIO	Locazione	1560,72
Via SORBANA 8	ALLOGGIO	Locazione	916,2
Via SORBANA 8	ALLOGGIO	Locazione	1638,24
Via SORBANA 8	ALLOGGIO	Locazione	240
Via SORBANA 8	ALLOGGIO	Locazione	1654,56

Via VOLTURNO 36	ALLOGGIO	Locazione	2145,24
Via VOLTURNO 36	ALLOGGIO	Locazione	2213,28
Via VOLTURNO 36	ALLOGGIO	Locazione	4028,76
Via VOLTURNO 36	ALLOGGIO	Locazione	3080,88
Via VOLTURNO 36	ALLOGGIO	Locazione	3797,4
Via VOLTURNO 36	ALLOGGIO	Locazione	5508,36
Via VOLTURNO 36	ALLOGGIO	Locazione	3442,56
Via VOLTURNO 38	ALLOGGIO	Locazione	3675,6
Via VOLTURNO 38	ALLOGGIO	Locazione	1347,12
Via VOLTURNO 38	ALLOGGIO	Locazione	3797,4
Via VOLTURNO 38	ALLOGGIO	Locazione	3797,4
Via VOLTURNO 38	ALLOGGIO	Locazione	883,92
Via VOLTURNO 38	ALLOGGIO	Locazione	1069,56
Via VOLTURNO 38	ALLOGGIO	Locazione	861
Via VOLTURNO 40	ALLOGGIO	Locazione	2549,64
Via VOLTURNO 40	ALLOGGIO	Locazione	2772,84
Via VOLTURNO 40	ALLOGGIO	Locazione	937,56
Via VOLTURNO 40	ALLOGGIO	Locazione	1040,4
Via VOLTURNO 40	ALLOGGIO	Locazione	240
Via VOLTURNO 40	ALLOGGIO	Locazione	1182,36
Via VOLTURNO 40	ALLOGGIO	Locazione	240
Via VOLTURNO 42	NEGOZIO	Locazione	3923,4
Via VOLTURNO 42	ALLOGGIO	Locazione	3080,88
Via VOLTURNO 42	ALLOGGIO	Locazione	4370,52
Via VOLTURNO 42	ALLOGGIO	Locazione	1435,32
Via VOLTURNO 42	ALLOGGIO	Locazione	5508,36
Via VOLTURNO 42	ALLOGGIO	Locazione	2459,88
Via VERONA 23	ALLOGGIO	Locazione	240
Via VERONA 23	ALLOGGIO	Locazione	2310,36
Via VERONA 23	ALLOGGIO	Locazione	1954,8
Via VERONA 23	ALLOGGIO	Locazione	240
Via VERONA 23	ALLOGGIO	Locazione	240
Via VERONA 23	ALLOGGIO	Locazione	3014,64
Via VERONA 23	ALLOGGIO	Locazione	882,24
Via VERONA 25	ALLOGGIO	Locazione	1529,88
Via VERONA 25	ALLOGGIO	Locazione	988,8
Via VERONA 25	ALLOGGIO	Locazione	1107,24
Via VERONA 25	ALLOGGIO	Locazione	2157,84
Via VERONA 25	ALLOGGIO	Locazione	1632,36
Via VERONA 25	ALLOGGIO	Locazione	240
Via VERONA 25	ALLOGGIO	Locazione	1094,16
Via TIEPOLO 11	ALLOGGIO	Locazione	3157,56
Via TIEPOLO 11	ALLOGGIO	Locazione	2579,16
Via TIEPOLO 11	ALLOGGIO	Locazione	4928,64
Via TIEPOLO 11	ALLOGGIO	Locazione	5543,4
Via TIEPOLO 11	ALLOGGIO	Locazione	6162
Via TIEPOLO 13	ALLOGGIO	Locazione	2579,16
Via TIEPOLO 13	ALLOGGIO	Locazione	3157,56
Via TIEPOLO 13	ALLOGGIO	Locazione	5173,08
Via TIEPOLO 13	ALLOGGIO	Locazione	6116,28
Via TIEPOLO 13	ALLOGGIO	Locazione	5602,32

Via TIEPOLO 13	ALLOGGIO	Locazione	4974,36
Via TIEPOLO 11	POSTO AUTO SCOPERTO	Locazione	pertinenza
Via TIEPOLO 11	POSTO AUTO SCOPERTO	Locazione	pertinenza
Via TIEPOLO 11	POSTO AUTO SCOPERTO	Locazione	pertinenza
Via TIEPOLO 11	POSTO AUTO SCOPERTO	Locazione	pertinenza
Via TIEPOLO 13	POSTO AUTO SCOPERTO	Locazione	pertinenza
Via TIEPOLO 13	POSTO AUTO SCOPERTO	Locazione	pertinenza
Via TIEPOLO 13	POSTO AUTO SCOPERTO	Locazione	pertinenza
Via TIEPOLO 13	POSTO AUTO SCOPERTO	Locazione	pertinenza
Via TIEPOLO 13	POSTO AUTO SCOPERTO	Locazione	pertinenza
Via TIEPOLO 13	POSTO AUTO SCOPERTO	Locazione	pertinenza
Via LONATI FRANCESCO 14	ALLOGGIO	Locazione	2579,16
Via LONATI FRANCESCO 14	ALLOGGIO	Locazione	3157,56
Via LONATI FRANCESCO 14	ALLOGGIO	Locazione	5206,92
Via LONATI FRANCESCO 14	ALLOGGIO	Locazione	6116,28
Via LONATI FRANCESCO 14	ALLOGGIO	Locazione	4974,36
Via LONATI FRANCESCO 12	ALLOGGIO	Locazione	3157,56
Via LONATI FRANCESCO 12	ALLOGGIO	Locazione	5543,4
Via LONATI FRANCESCO 12	ALLOGGIO	Locazione	4928,64
Via LONATI FRANCESCO 12	ALLOGGIO	Locazione	5232,72
Via LONATI FRANCESCO 12	ALLOGGIO	Locazione	6162
Via LONATI FRANCESCO 14	POSTO AUTO SCOPERTO	Locazione	175,44
Via LONATI FRANCESCO 14	POSTO AUTO SCOPERTO	Locazione	pertinenza
Via LONATI FRANCESCO 14	POSTO AUTO SCOPERTO	Locazione	175,44
Via LONATI FRANCESCO 14	POSTO AUTO SCOPERTO	Locazione	175,44
Via LONATI FRANCESCO 12	POSTO AUTO SCOPERTO	Locazione	175,44
Via LONATI FRANCESCO 12	POSTO AUTO SCOPERTO	Locazione	175,44
Via LONATI FRANCESCO 12	POSTO AUTO SCOPERTO	Locazione	pertinenza
Via LONATI FRANCESCO 12	POSTO AUTO SCOPERTO	Locazione	175,44
Via LONATI FRANCESCO 12	POSTO AUTO SCOPERTO	Locazione	175,44
Via COL DI LANA	POSTO AUTO SCOPERTO	Locazione	268,56
Via COL DI LANA	POSTO AUTO SCOPERTO	Locazione	160,08
Piazza DON GIOVANNI TEOTTI 2	ALLOGGIO	Locazione	1262,76
Piazza DON GIOVANNI TEOTTI 2	ALLOGGIO	Locazione	3671,28
Piazza DON GIOVANNI TEOTTI 2	ALLOGGIO	Locazione	2547,12
Piazza DON GIOVANNI TEOTTI 2	ALLOGGIO	Locazione	2498,88
Piazza DON GIOVANNI TEOTTI 2	ALLOGGIO	Locazione	922,92
Piazza DON GIOVANNI TEOTTI 2	ALLOGGIO	Locazione	951,24
Piazza DON GIOVANNI TEOTTI 2	ALLOGGIO	Locazione	1830,24
Piazza DON GIOVANNI TEOTTI 2	ALLOGGIO	Locazione	1566,12
Piazza DON GIOVANNI TEOTTI 2	ALLOGGIO	Locazione	791,64
Piazza DON GIOVANNI TEOTTI 6	ALLOGGIO	Locazione	1445,64
Piazza DON GIOVANNI TEOTTI 6	ALLOGGIO	Locazione	1566,12
Piazza DON GIOVANNI TEOTTI 6	ALLOGGIO	Locazione	2092,44
Piazza DON GIOVANNI TEOTTI 6	ALLOGGIO	Locazione	1204,44
Piazza DON GIOVANNI TEOTTI 6	ALLOGGIO	Locazione	1444,8
Piazza DON GIOVANNI TEOTTI 6	ALLOGGIO	Locazione	2096,52
Piazza DON GIOVANNI TEOTTI 6	ALLOGGIO	Locazione	1203,96
Piazza DON GIOVANNI TEOTTI 6	ALLOGGIO	Locazione	240
Piazza DON GIOVANNI TEOTTI 6	ALLOGGIO	Locazione	794,28
Piazza DON GIOVANNI TEOTTI 6	ALLOGGIO	Locazione	2092,44

Piazza DON GIOVANNI TEOTTI 6	ALLOGGIO	Locazione	2771,4
Piazza DON GIOVANNI TEOTTI	POSTO AUTO SCOPERTO	Locazione	163,68
Piazza DON GIOVANNI TEOTTI	POSTO AUTO SCOPERTO	Locazione	159,24
Piazza DON GIOVANNI TEOTTI	POSTO AUTO SCOPERTO	Locazione	159,24
Piazza DON GIOVANNI TEOTTI	POSTO AUTO SCOPERTO	Locazione	159,24
Piazza DON GIOVANNI TEOTTI	POSTO AUTO SCOPERTO	Locazione	144,6
Via PIERFRANCO BIEMMI 6	ALLOGGIO	Locazione	240
Via PIERFRANCO BIEMMI 4	ALLOGGIO	Locazione	969,48
Via PIERFRANCO BIEMMI 6	BOX	Locazione	464,52
Via GIUSEPPE FRAU 5	ALLOGGIO	Locazione	2314,2
Via GIUSEPPE FRAU 3	ALLOGGIO	Locazione	240
Via GIUSEPPE FRAU 3	BOX	Locazione	406,08
Via P. BIEMMI 16	ALLOGGIO	Locazione	240
Via P. BIEMMI 14	ALLOGGIO	Locazione	2106,48
Via P. BIEMMI 16	BOX	Locazione	464,52
Via PIERFRANCO BIEMMI 9	ALLOGGIO	Locazione	2484,12
Via PIERFRANCO BIEMMI 7	ALLOGGIO	Locazione	3784,2
Via PIERFRANCO BIEMMI 7	BOX	Locazione	406,08
Via GUIDO ROSSA 8	ALLOGGIO	Locazione	2436,24
Via GUIDO ROSSA 6	ALLOGGIO	Locazione	240
Via GUIDO ROSSA 8	BOX	Locazione	232,32
Via GUIDO ROSSA 7	ALLOGGIO	Locazione	1672,32
Via GUIDO ROSSA 5	ALLOGGIO	Locazione	3258
Via GUIDO ROSSA 5	BOX	Locazione	406,08
Via GIUSEPPE FRAU 10	ALLOGGIO	Locazione	2241,12
Via GIUSEPPE FRAU 8	ALLOGGIO	Locazione	1995,96
Via GIUSEPPE FRAU 10	BOX	Locazione	232,32
Via GIUSEPPE FRAU 15	ALLOGGIO	Locazione	2484,12
Via PIGAFETTA Qre S.BARTOL 21	ALLOGGIO	Locazione	964,08
Via PIGAFETTA Qre S.BARTOL 21	ALLOGGIO	Locazione	1695,36
Via PIGAFETTA Qre S.BARTOL 21	ALLOGGIO	Locazione	1674,72
Via PIGAFETTA Qre S.BARTOL 21	ALLOGGIO	Locazione	2659,32
Via PIGAFETTA Qre S.BARTOL 21	ALLOGGIO	Locazione	3569,04
Via PIGAFETTA Qre S.BARTOL 21	ALLOGGIO	Locazione	623,88
Via PIGAFETTA Qre S.BARTOL 21	ALLOGGIO	Locazione	1678,68
Via ABBAZIA Qre S.BART 3	ALLOGGIO	Locazione	2364,84
Via ABBAZIA Qre S.BART 3	ALLOGGIO	Locazione	1907,4
Via ABBAZIA Qre S.BART 5	ALLOGGIO	Locazione	1440
Via ABBAZIA Qre S.BART 7	ALLOGGIO	Locazione	458,16
Via ABBAZIA Qre S.BART 11	ALLOGGIO	Locazione	840
Via LUSSINGRANDE Qre S.BART 9	ALLOGGIO	Locazione	840
Via LUSSINGRANDE Qre S.BART 9	ALLOGGIO	Locazione	2640
Via LUSSINGRANDE Qre S.BART 9	ALLOGGIO	Locazione	1629,72
Via LUSSINGRANDE Qre S.BART 11	ALLOGGIO	Locazione	1440
Via I.SVEVO Qre S.BART 18	ALLOGGIO	Locazione	1385,04
Via DELLA MUSIA 3	ALLOGGIO	Locazione	240
Via DELLA MUSIA 3	ALLOGGIO	Locazione	809,64
Via DELLA MUSIA 3	ALLOGGIO	Locazione	1030,44
Via DELLA MUSIA 3	ALLOGGIO	Locazione	616,92
Via LUSSINGRANDE Qre S.BART 7	ALLOGGIO	Locazione	1879,8
Via LUSSINGRANDE Qre S.BART 9	ALLOGGIO	Locazione	574,08

Via LUSSINGRANDE Qre S.BART 6	ALLOGGIO	Locazione	2489,64
Via VERONA 15	ALLOGGIO	Locazione	4482,96
Via VERONA 15	ALLOGGIO	Locazione	2460,24
Via VERONA 15	ALLOGGIO	Locazione	811,32
Via VERONA 15	ALLOGGIO	Locazione	240
Via VERONA 15	ALLOGGIO	Locazione	823,56
Via VERONA 15	ALLOGGIO	Locazione	857,76
Via VERONA 17	ALLOGGIO	Locazione	443,64
Via VERONA 17	ALLOGGIO	Locazione	4470,48
Via VERONA 17	ALLOGGIO	Locazione	762,48
Via VERONA 17	ALLOGGIO	Locazione	240
Via VERONA 17	ALLOGGIO	Locazione	240
Via VERONA 17	ALLOGGIO	Locazione	3606
Via VERONA 17	ALLOGGIO	Locazione	2774,4
Via VERONA 19	ALLOGGIO	Locazione	1163,64
Via VERONA 19	ALLOGGIO	Locazione	240
Via VERONA 19	ALLOGGIO	Locazione	1638
Via VERONA 19	ALLOGGIO	Locazione	1168,2
Via VERONA 19	ALLOGGIO	Locazione	1002,6
Via VERONA 19	ALLOGGIO	Locazione	823,56
Via VERONA 19	ALLOGGIO	Locazione	240
Via VERONA 21	ALLOGGIO	Locazione	240
Via VERONA 21	ALLOGGIO	Locazione	5005,68
Via VERONA 21	ALLOGGIO	Locazione	3478,92
Via VERONA 21	ALLOGGIO	Locazione	2156,04
Via VERONA 21	ALLOGGIO	Locazione	240
Via VERONA 21	ALLOGGIO	Locazione	950,52
Via VERONA 21	ALLOGGIO	Locazione	847,32
Via VERONA	POSTO AUTO SCOPERTO	Locazione	245,88
Via VERONA	POSTO AUTO SCOPERTO	Locazione	245,88
Via VERONA	POSTO AUTO SCOPERTO	Locazione	245,88
Via VERONA	POSTO AUTO SCOPERTO	Locazione	245,88
Via VERONA	POSTO AUTO SCOPERTO	Locazione	245,88
Via VERONA	POSTO AUTO SCOPERTO	Locazione	144,6
Via VERONA	POSTO AUTO SCOPERTO	Locazione	245,88
Via VERONA	POSTO AUTO SCOPERTO	Locazione	245,88
Via VERONA	POSTO AUTO SCOPERTO	Locazione	245,88
Via VERONA	POSTO AUTO SCOPERTO	Locazione	245,88
Via VERONA	POSTO AUTO SCOPERTO	Locazione	245,88
Vicolo MEDICI 6	ALLOGGIO	Locazione	240
Vicolo MEDICI 6	ALLOGGIO	Locazione	240
Via SAN ZENO 210	ALLOGGIO	Locazione	240
Via SAN ZENO 210	ALLOGGIO	Locazione	1980,72
Via SAN ZENO 210	ALLOGGIO	Locazione	2576,52
Via SAN ZENO 210	ALLOGGIO	Locazione	240
Via SAN ZENO 210	ALLOGGIO	Locazione	240
Via SAN ZENO 210	ALLOGGIO	Locazione	3765,24
Via SAN ZENO 210	POSTO AUTO SCOPERTO	Locazione	306,24
Via ZAPPA 8	ALLOGGIO	Locazione	2073,12
Via ZAPPA 6	ALLOGGIO	Locazione	3029,04
Via ZAPPA 8	ALLOGGIO	Locazione	1127,76

Via ZAPPA 8	ALLOGGIO	Locazione	1418,04
Via ZAPPA 8	ALLOGGIO	Locazione	795,24
Via ZAPPA 8	ALLOGGIO	Locazione	240
Via ZAPPA 8	ALLOGGIO	Locazione	2856
Via TITO BARESANI 16	MAGAZZINO O DEPOSITO	Locazione	784,08
Via TITO BARESANI 14	INFERMERIA/AMBULATORIO	Locazione	2814
Via TITO BARESANI	BOX	Locazione	697,56
Via TITO BARESANI	BOX	Locazione	pertinenza
Via TITO BARESANI 18	ALLOGGIO	Locazione	1238,04
Via TITO BARESANI 18	ALLOGGIO	Locazione	2517,12
Via TITO BARESANI 18	ALLOGGIO	Locazione	240
Via TITO BARESANI 18	ALLOGGIO	Locazione	240
Via TITO BARESANI 18	ALLOGGIO	Locazione	776,04
Via TITO BARESANI 18	ALLOGGIO	Locazione	240
Via TITO BARESANI 18	ALLOGGIO	Locazione	897,72
Via TITO BARESANI 18	ALLOGGIO	Locazione	931,2
Via TITO BARESANI 18	ALLOGGIO	Locazione	650,64
Via TITO BARESANI 18	ALLOGGIO	Locazione	650,64
Via TITO BARESANI 18	ALLOGGIO	Locazione	1533,48
Via TITO BARESANI 18	ALLOGGIO	Locazione	240
Via TITO BARESANI 18	ALLOGGIO	Locazione	1108,68
Via TITO BARESANI 18	ALLOGGIO	Locazione	1330,32
Via TITO BARESANI 18	ALLOGGIO	Locazione	2362,68
Via TITO BARESANI 18	ALLOGGIO	Locazione	2517,12
Via TITO BARESANI	POSTO AUTO SCOPERTO	Locazione	174,84
Via A.DIAZ 18	ALLOGGIO	Locazione	973,8
Via A.DIAZ 18	ALLOGGIO	Locazione	1965,96
Via A.DIAZ 18	ALLOGGIO	Locazione	4149,96
Via A.DIAZ 18	ALLOGGIO	Locazione	2566,8
Via A.DIAZ 18	ALLOGGIO	Locazione	2269,44
Via A.DIAZ 18	ALLOGGIO	Locazione	1869,72
Via A.DIAZ 18	ALLOGGIO	Locazione	3306
Via A.DIAZ 18	ALLOGGIO	Locazione	4377,6
Via A.DIAZ 18	ALLOGGIO	Locazione	240
Via A.DIAZ 18	ALLOGGIO	Locazione	1785,12
Via A.DIAZ 18	ALLOGGIO	Locazione	240
Via A.DIAZ 18	ALLOGGIO	Locazione	240
Via A.DIAZ 18	ALLOGGIO	Locazione	1412,52
Via A.DIAZ 18	ALLOGGIO	Locazione	2352,48
Via A.DIAZ 18	ALLOGGIO	Locazione	240
Via A.DIAZ 18	ALLOGGIO	Locazione	630
Via A.DIAZ 18	ALLOGGIO	Locazione	240
Via A.DIAZ 18	ALLOGGIO	Locazione	1195,2
Via A.DIAZ 18	ALLOGGIO	Locazione	666,12
Via FORO BOARIO 3	ALLOGGIO	Locazione	2698,2
Via FORO BOARIO 3	ALLOGGIO	Locazione	3878,76
Via FORO BOARIO 3	ALLOGGIO	Locazione	1650
Via FORO BOARIO 3	ALLOGGIO	Locazione	4830,96
Via FORO BOARIO 3	ALLOGGIO	Locazione	2019,24
Via FORO BOARIO 3	ALLOGGIO	Locazione	1410,6
Via FORO BOARIO 3	ALLOGGIO	Locazione	4830,96



Via FORO BOARIO 3	ALLOGGIO	Locazione	240
Via FORO BOARIO 3	ALLOGGIO	Locazione	2852,64
Via FORO BOARIO 3	ALLOGGIO	Locazione	1296,36
Via FORO BOARIO 3	ALLOGGIO	Locazione	240
Via FORO BOARIO 3	ALLOGGIO	Locazione	1408,32
Via FORO BOARIO 3	ALLOGGIO	Locazione	5388,48
Via FORO BOARIO 3	ALLOGGIO	Locazione	5388,48
Via FORO BOARIO 3	ALLOGGIO	Locazione	1093,08
Via FORO BOARIO 3	ALLOGGIO	Locazione	4830,96
Via FORO BOARIO 3	ALLOGGIO	Locazione	240
Via FORO BOARIO 3	ALLOGGIO	Locazione	2381,28
Via FORO BOARIO 3	ALLOGGIO	Locazione	2867,4
Via FORO BOARIO 3	ALLOGGIO	Locazione	2217,6
Via FORO BOARIO 3	ALLOGGIO	Locazione	1697,28
Via FORO BOARIO 3	ALLOGGIO	Locazione	836,76
Via VERZIANO 8	ALLOGGIO	Locazione	240
Via VERZIANO 10	ALLOGGIO	Locazione	1818,72
Via VERZIANO 10	ALLOGGIO	Locazione	240
Via VERZIANO 10	ALLOGGIO	Locazione	240
Via ARMANDO DIAZ 44	ALLOGGIO	Locazione	3477,6
Via ARMANDO DIAZ 44	ALLOGGIO	Locazione	1929,96
Via ARMANDO DIAZ 44	ALLOGGIO	Locazione	1034,88
Via ARMANDO DIAZ 44	ALLOGGIO	Locazione	2418,12
Via ARMANDO DIAZ 44	ALLOGGIO	Locazione	1141,08
Via ARMANDO DIAZ 44	ALLOGGIO	Locazione	240
Via ARMANDO DIAZ 44	ALLOGGIO	Locazione	240
Via ARMANDO DIAZ 44	ALLOGGIO	Locazione	240
Via ARMANDO DIAZ 44	POSTO AUTO SCOPERTO	Locazione	314,76
Via ARMANDO DIAZ 44	POSTO AUTO SCOPERTO	Locazione	255,72
Via ARMANDO DIAZ 44	POSTO AUTO SCOPERTO	Locazione	255,72
Via CAVELLINI 4	ALLOGGIO	Locazione	1811,04
Via CAVELLINI 4	ALLOGGIO	Locazione	832,68
Via CAVELLINI 4	ALLOGGIO	Locazione	861,96
Via CAVELLINI 4	ALLOGGIO	Locazione	546,24
Via CAVELLINI 4	ALLOGGIO	Locazione	1048,08
Via CAVELLINI 4	ALLOGGIO	Locazione	1884,12
Via CAVELLINI 4	ALLOGGIO	Locazione	3990,96
Via CAVELLINI 4	ALLOGGIO	Locazione	549,12
Via CAVELLINI 4	ALLOGGIO	Locazione	727,8
Via CAVELLINI 4	ALLOGGIO	Locazione	240
Via CAVELLINI 6	ALLOGGIO	Locazione	2411,04
Via CAVELLINI 6	ALLOGGIO	Locazione	633,6
Via CAVELLINI 6	ALLOGGIO	Locazione	3550,8
Via CAVELLINI 6	ALLOGGIO	Locazione	5007,6
Via CAVELLINI 6	ALLOGGIO	Locazione	5895,12
Via CAVELLINI 6	ALLOGGIO	Locazione	8670,36
Via CAVELLINI 6	ALLOGGIO	Locazione	5274,24
Via CAVELLINI 2	POSTO AUTO COPERTO	Locazione	215,4
Via CAVELLINI 2	POSTO AUTO COPERTO	Locazione	194,52
Via CAVELLINI 2	POSTO AUTO COPERTO	Locazione	203,04
Via CAVELLINI 2	POSTO AUTO COPERTO	Locazione	195

Via CAVELLINI 2	POSTO AUTO COPERTO	Locazione	203,76
Via CAVELLINI 2	POSTO AUTO COPERTO	Locazione	204,12
Via CAVELLINI 2	POSTO AUTO COPERTO	Locazione	185,76
Via CAVELLINI 10	ALLOGGIO	Locazione	3810,6
Via CAVELLINI 8	ALLOGGIO	Locazione	5745,6
Via CAVELLINI 8	ALLOGGIO	Locazione	2622,72
Via CAVELLINI 8	ALLOGGIO	Locazione	240
Via CAVELLINI 8	ALLOGGIO	Locazione	1037,64
Via CAVELLINI 8	ALLOGGIO	Locazione	2816,28
Via CAVELLINI 8	ALLOGGIO	Locazione	5745,6
Via CAVELLINI 8	ALLOGGIO	Locazione	2622,72
Via CAVELLINI 8	ALLOGGIO	Locazione	614,88
Via CAVELLINI 8	ALLOGGIO	Locazione	1808,04
Via CAVELLINI 8	ALLOGGIO	Locazione	641,52
Via CAVELLINI 8	ALLOGGIO	Locazione	240
Via CAVELLINI 8	ALLOGGIO	Locazione	240
Via CAVELLINI 8	ALLOGGIO	Locazione	4963,2
Via CAVELLINI 8	ALLOGGIO	Locazione	1445,64
Via CAVELLINI 8	ALLOGGIO	Locazione	1614
Via CAVELLINI 8	ALLOGGIO	Locazione	240
Via CAVELLINI 8	ALLOGGIO	Locazione	240
Via CAVELLINI 8	ALLOGGIO	Locazione	5942,16
Via CAVELLINI 8	ALLOGGIO	Locazione	3387,24
Via FASSER 24	ALLOGGIO	Locazione	4901,52
Via FASSER 24	ALLOGGIO	Locazione	5721,96
Via FASSER 24	ALLOGGIO	Locazione	3474,6
Via FASSER 24	ALLOGGIO	Locazione	4906,92
Via FASSER 24	ALLOGGIO	Locazione	3899,76
Via FASSER 24	ALLOGGIO	Locazione	5721,96
Via CAVELLINI 12	ALLOGGIO	Locazione	4294,2
Via CAVELLINI 12	ALLOGGIO	Locazione	1618,68
Via CAVELLINI 12	ALLOGGIO	Locazione	1788,12
Via CAVELLINI 12	ALLOGGIO	Locazione	240
Via CAVELLINI 12	ALLOGGIO	Locazione	2743,2
Via CAVELLINI 12	ALLOGGIO	Locazione	616,44
Via FASSER 22	POSTO AUTO COPERTO	Locazione	144,6
Via FASSER 22	POSTO AUTO COPERTO	Locazione	250,08
Via FASSER 22	POSTO AUTO COPERTO	Locazione	215,64
Via FASSER 22	POSTO AUTO COPERTO	Locazione	215,64
Via FASSER 22	POSTO AUTO COPERTO	Locazione	215,64
Via FASSER 22	POSTO AUTO COPERTO	Locazione	215,64
Via FASSER 22	POSTO AUTO COPERTO	Locazione	144,6
Via FASSER 22	POSTO AUTO COPERTO	Locazione	211,68
Via FASSER 22	POSTO AUTO COPERTO	Locazione	144,6
Via FASSER 22	POSTO AUTO COPERTO	Locazione	210
Via CAVELLINI 6	ALLOGGIO	Locazione	6093
Corso Bazoli 43	ALLOGGIO	Locazione	3997,8
Corso Bazoli 43	ALLOGGIO	Locazione	3995,16
Corso Bazoli 43	ALLOGGIO	Locazione	5380,68
Corso Bazoli 43	ALLOGGIO	Locazione	3876,24
Corso Bazoli 43	ALLOGGIO	Locazione	5536,92

Corso Bazoli 43	ALLOGGIO	Locazione	4340,52
Corso Bazoli 43	ALLOGGIO	Locazione	5045,88
Corso Bazoli 43	ALLOGGIO	Locazione	240
Corso Bazoli 47	ALLOGGIO	Locazione	4104,72
Corso Bazoli 47	ALLOGGIO	Locazione	240
Corso Bazoli 47	ALLOGGIO	Locazione	2167,08
Corso Bazoli 47	ALLOGGIO	Locazione	2166,24
Corso Bazoli 47	ALLOGGIO	Locazione	240
Corso Bazoli 47	ALLOGGIO	Locazione	2166,24
Corso Bazoli 47	ALLOGGIO	Locazione	240
Corso Bazoli 47	ALLOGGIO	Locazione	3861,96
Corso Bazoli 47	ALLOGGIO	Locazione	240
Corso Bazoli 47	ALLOGGIO	Locazione	1988,76
Corso Bazoli 47	ALLOGGIO	Locazione	4057,92
Corso Bazoli 51	ALLOGGIO	Locazione	240
Corso Bazoli 51	ALLOGGIO	Locazione	4057,92
Corso Bazoli 51	ALLOGGIO	Locazione	240
Corso Bazoli 51	ALLOGGIO	Locazione	240
Corso Bazoli 51	ALLOGGIO	Locazione	2048,52
Corso Bazoli 51	ALLOGGIO	Locazione	2735,04
Corso Bazoli 51	ALLOGGIO	Locazione	4057,92
Corso Bazoli 51	ALLOGGIO	Locazione	2179,92
Corso Bazoli 51	ALLOGGIO	Locazione	1271,88
Corso Bazoli 51	ALLOGGIO	Locazione	4448,76
Corso BAZOLI 55	ALLOGGIO	Locazione	2891,28
Corso BAZOLI 55	ALLOGGIO	Locazione	4773,72
Corso BAZOLI 55	ALLOGGIO	Locazione	2907,12
Corso BAZOLI 55	ALLOGGIO	Locazione	5491,68
Corso BAZOLI 55	ALLOGGIO	Locazione	2891,28
Corso BAZOLI 55	ALLOGGIO	Locazione	6033,48
Corso BAZOLI 55	ALLOGGIO	Locazione	2836,68
Corso BAZOLI 55	ALLOGGIO	Locazione	5451,48
Corso BAZOLI 55	ALLOGGIO	Locazione	2865,96
Corso BAZOLI 55	ALLOGGIO	Locazione	5584,08
Corso BAZOLI 55	ALLOGGIO	Locazione	2904,36
Corso BAZOLI 55	ALLOGGIO	Locazione	5594,4
Via rua sovera 63 65	ALLOGGIO	Locazione	240
Via rua sovera 63 65	ALLOGGIO	Locazione	240
Via rua sovera 63 65	ALLOGGIO	Locazione	2451,24
Via Malga Bala 76	ALLOGGIO	Locazione	516,84
Via Malga Bala 76	ALLOGGIO	Locazione	3285,48
Via Malga Bala 76	ALLOGGIO	Locazione	240
Via Malga Bala 76	ALLOGGIO	Locazione	2253,48
Via Malga Bala 76	ALLOGGIO	Locazione	2410,56
Via FORO BOARIO 3	ALLOGGIO	Locazione	240
Via FORO BOARIO 3	ALLOGGIO	Locazione	240
Via FORO BOARIO 3	ALLOGGIO	Locazione	1255,8
Via FORO BOARIO 3	ALLOGGIO	Locazione	1234,8
Via FORO BOARIO 3	ALLOGGIO	Locazione	3519,96
Via FORO BOARIO 3	ALLOGGIO	Locazione	240
Via FORO BOARIO 3	ALLOGGIO	Locazione	2227,08

Via FORO BOARIO 3	ALLOGGIO	Locazione	1137,6
Via FORO BOARIO 3	ALLOGGIO	Locazione	2094,24
Via FORO BOARIO 3	ALLOGGIO	Locazione	3803,64
Via FORO BOARIO 3	ALLOGGIO	Locazione	2837,88
Via FORO BOARIO 3	ALLOGGIO	Locazione	4830,96
Via FORO BOARIO 3	ALLOGGIO	Locazione	1288,08
Via FORO BOARIO 3	ALLOGGIO	Locazione	3646,68
Via FORO BOARIO 3	ALLOGGIO	Locazione	3157,08
Via FORO BOARIO 3	ALLOGGIO	Locazione	3059,4
Via FORO BOARIO 3	ALLOGGIO	Locazione	3034,32
Via FORO BOARIO 3	ALLOGGIO	Locazione	1646,4
Via FORO BOARIO 3	ALLOGGIO	Locazione	1762,32
Contrada SANTA CHIARA 41	ALLOGGIO	Locazione	4731,96
Contrada SANTA CHIARA 41	ALLOGGIO	Locazione	4436,16
Contrada SANTA CHIARA 41	ALLOGGIO	Locazione	3536,04
Contrada SANTA CHIARA 41	ALLOGGIO	Locazione	2964
Contrada SANTA CHIARA 41	ALLOGGIO	Locazione	3695,16
Contrada SANTA CHIARA 41	ALLOGGIO	Locazione	3483,96
Via DELLA PALLA 13 /F	ALLOGGIO	Locazione	1483,8
Via DELLA PALLA 13 /E	ALLOGGIO	Locazione	240
Via DELLA PALLA 13 /E	ALLOGGIO	Locazione	921,96
Via SANT'ORSOLA 1	ALLOGGIO	Locazione	240
Via SANT'ORSOLA 1	ALLOGGIO	Locazione	1832,16
Corso MATTEOTTI 20 /A	ALLOGGIO	Locazione	2874,6
Via Zanelli 48	ALLOGGIO	Locazione	4474,68
Via Zanelli 48	ALLOGGIO	Locazione	240
Via Zanelli 48	ALLOGGIO	Locazione	240
Via Zanelli 48	ALLOGGIO	Locazione	2288,76
Via Zanelli 48	ALLOGGIO	Locazione	3254,52
Via Zanelli 48	ALLOGGIO	Locazione	240
Via Zanelli 48	ALLOGGIO	Locazione	353,4
Via Zanelli 48	ALLOGGIO	Locazione	1222,2
Via Zanelli 48	ALLOGGIO	Locazione	240
Via Zanelli 48	ALLOGGIO	Locazione	2748,12
Via Zanelli 48	ALLOGGIO	Locazione	1215,12
Via Zanelli 48	ALLOGGIO	Locazione	1463,88
Via Zanelli 48	ALLOGGIO	Locazione	4388,52
Via Zanelli 48	ALLOGGIO	Locazione	240
Via Zanelli 48	ALLOGGIO	Locazione	1017,6
Via PIRANO 7	ALLOGGIO	Locazione	1890,12

**CANONI ANNUALI (IVA COMPRESA) ED EVENTUALI SPESE DI GESTIONE, DERIVANTI DA CONTRATTI DI LOCAZIONE/ CONCESSIONE PASSIVA, DOVUTI DAL COMUNE DI BRESCIA - Aggiornamento Dicembre 2021**

SERVIZIO E UBICAZIONE	CANONI E SPESE ANNUALI
Archivio Musei Arte Storia Scienze Via Piamarta n.6	40.751,42
Centro Diurno C.da del Carmine, 28/Via Odorici (ampliamento)	3.307,36
Alloggi Contrada Cossere 29 - Vicolo Rizzardo Alloggi sociali	32.000,00
Uffici comunali e spazi sociali Spazi Autostazione viale Stazione 45/51	89.863,74
Aule scuola media Tovini Buffalora	24.718,94
Aule scuola media Marconi	150.754,00
Edificio scuola media Mompiani Via Pace	203.390,09
Biblioteca Queriniana/ Uffici demografici Palazzo Broletto	11.152,00
Biblioteca decentrata Circoscrizione Ovest Viale Caduti del Lavoro, 17	32.406,25
Sala di lettura Umberto Eco - Corso Mameli 23	138.400,55
Uffici comunali Corso Bazoli - Sanpolino	291.753,77
Infopoint Stazione V.le Stazione 47	14.698,75
Polizia Locale centro Via S. Faustino, 3	85.278,00
INAIL Via Cipro 3/5 ufficio di collocamento	48.264,22
Darsena e Verde Villa De Asmundis, Desenzano	5.776,00
Consumi irrigui Consorzio di bonifica Medio Chiese	12.373,95
Caserma Randaccio	16.023,00
terreno ferroviario e area verde Km 85-872 linea Mi-Ve	2.185,56
alloggi protetti Via Fiorentini	26.613,22
alloggi sociali Cascina Panigada	44.849,09
alloggi sociali Via Paitone 11	15.471,36
alloggi protetti Via Calatafimi 22	7.228,92
alloggi sociali anziani e posti auto Sanpolino	6.329,44
Centro Servizi Lascito Arvedi Bird	11.373,58
Centro Sociale Via della Rocca	29.750,00

**Comune di Brescia**  
**Settore Valorizzazione Patrimonio Pubblico**

<b>Diritti di godimento e loro illustrazione - ANNO 2021</b>			
<b>Descrizione</b>	<b>Atto</b>	<b>Corrispettivo</b>	<b>Note</b>
Immobile concesso in diritto di superficie "Impianto sportivo Michelangelo" situato in Via Michelangelo 232 (cod. imm. 7503) a favore di Gem Sport Srl per la durata di 35 anni	19.11.2021 rep. 10844/6776 racc. - Notaio R. Forino	€ 101.250,00	Il corrispettivo del diritto di superficie verrà versato in 15 rate annuali di € 6.750,00 ciascuna a decorrere dal 28.2.2024
Immobile concesso in diritto di superficie "Ex Arici Sega" situato in Via Luigi Fiorentini (cod. imm. 7018) a favore di Coop. Fraternità Giovani onlus per la durata di 60 anni	28.12.2021 rep. 4280/3290 racc. - Notaio A. Milesi	€ 109.880,00	Il corrispettivo del diritto di superficie verrà versato in 20 rate annuali di € 5.494,00 ciascuna a decorrere da 30 gg. dalla data fine lavori





SETTORE COORDINAMENTO PARTECIPATE

Bilanci dei soggetti considerati nel gruppo “amministrazione pubblica” non integralmente pubblicati nei siti internet indicati nell’elenco di cui all’art. 227, comma 5, lett. a) D.Lgs. 267/2000





Esercizio 2019/1 Dal 01-01-2019 Al 31-12-2019 Partita IVA 03346060985 Codice Fiscale 98161820174  
 RegISTRAZIONI fino al 31-12-2019 Regime Contabile Ordinario Tipo Reddito Impresa  
 Schema Abbreviato Versione tassonomia 20181104

STATO PATRIMONIALE ATTIVO	31-12-2019	31-12-2018
<b>B) IMMOBILIZZAZIONI</b>		
<b>I - Immobilizzazioni Immateriali</b>		
<u>100045 000 - costi di impianto</u>	477,26	477,26
<u>200065 000 - f.do amm. costi di impianto</u>	(477,26)	(477,26)
<b>Totale immobilizzazioni immateriali</b>	<b>0,00</b>	<b>0,00</b>
<b>II-Immobilizzazioni Materiali</b>		
<u>100745 000 - fabbricati civili</u>	18.893.000,00	18.893.000,00
<b>Totale immobilizzazioni materiali</b>	<b>18.893.000,00</b>	<b>18.893.000,00</b>
<b>Totale immobilizzazioni (B)</b>	<b>18.893.000,00</b>	<b>18.893.000,00</b>
<b>C) ATTIVO CIRCOLANTE</b>		
<b>II - Crediti</b>		
Esigibili entro l'esercizio successivo		
<u>102280 000 - clienti ordinari (EE)</u>	0,00	0,00
<u>102750 000 - IRES in acconto (EE)</u>	3.476,00	3.476,00
<u>102765 000 - IVA conto erario (EE)</u>	0,00	0,00
<u>102810 000 - erario c/ritenute su interessi attivi (EE)</u>	6,88	5,31
<u>103060 001 - cred. v/banche per interessi attivi da liquidare</u>	19,56	15,13
<u>103070 001 - crediti v/Comune</u>	80.000,00	0,00
Totale esigibili entro l'esercizio successivo	83.502,44	3.496,44
<b>Totale crediti</b>	<b>83.502,44</b>	<b>3.496,44</b>
<b>IV - Disponibilità liquide</b>		
<u>103435 000 - Ubi Banca c/c 59002</u>	21.491,02	69.253,65
<u>103485 000 - cassa contanti</u>	72,46	72,46
<b>Totale disponibilità liquide</b>	<b>21.563,48</b>	<b>69.326,11</b>
<b>Totale attivo circolante(C)</b>	<b>105.065,92</b>	<b>72.822,55</b>
<b>D) RATEI E RISCONTI</b>		
<u>103550 000 - risconti attivi</u>	0,00	0,00
<b>D) RATEI E RISCONTI</b>	<b>0,00</b>	<b>0,00</b>
<b>TOTALE ATTIVO</b>	<b>18.998.065,92</b>	<b>18.965.822,55</b>

Esercizio 2019/1 Dal 01-01-2019 Al 31-12-2019 Partita IVA 03346060985 Codice Fiscale 98161820174  
 RegISTRAZIONI fino al 31-12-2019 Regime Contabile Ordinario Tipo Reddito Impresa  
 Schema Abbreviato Versione tassonomia 20181104

STATO PATRIMONIALE PASSIVO	31-12-2019	31-12-2018
<b>A) PATRIMONIO NETTO</b>		
<b>I - Capitale</b>		
<u>203780 000 - Fondo di Dotazione</u>	18.893.000,00	18.893.000,00
<b>Totale I - Capitale</b>	<b>18.893.000,00</b>	<b>18.893.000,00</b>
<b>VIII - Utili (perdite) portati a nuovo</b>		
<u>204285 000 - utili esercizi precedenti portati a nuovo</u>	53.296,75	34.888,53
<b>Totale VIII - Utili (perdite) portati a nuovo</b>	<b>53.296,75</b>	<b>34.888,53</b>
<b>Utile (perdita) dell'esercizio</b>		
<b>Utile (perdita) dell'esercizio</b>	<b>38.893,43</b>	<b>18.408,22</b>
<b>Totale patrimonio netto</b>	<b>18.985.190,18</b>	<b>18.946.296,75</b>
<b>D) DEBITI</b>		
<b>Esigibili entro l'esercizio successivo</b>		
<u>102765 000 - IVA conto erario (EE)</u>	(0,00)	154,00
<u>204845 000 - fornitori ordinari (EE)</u>	1.989,79	3.679,80
<u>204850 000 - fornitori - fatture da ricevere (EE)</u>	493,75	2.080,00
<u>205040 000 - erario c/ritenute passive</u>	256,20	(0,00)
<u>205090 000 - erario c/IRES (EE)</u>	3.476,00	6.952,00
<u>205140 000 - IVA vendite (EE)</u>	(0,00)	(0,00)
<u>205490 000 - altri debiti (EE)</u>	4.500,00	4.500,00
<u>205520 000 - debiti v/collaboratori</u>	2.160,00	2.160,00
<b>Totale esigibili entro l'esercizio successivo</b>	<b>12.875,74</b>	<b>19.525,80</b>
<b>Totale debiti</b>	<b>12.875,74</b>	<b>19.525,80</b>
<b>TOTALE PASSIVO</b>	<b>18.998.065,92</b>	<b>18.965.822,55</b>

Esercizio 2019/1 Dal 01-01-2019 Al 31-12-2019 Partita IVA 03346060985 Codice Fiscale 98161820174  
 RegISTRAZIONI fino al 31-12-2019 Regime Contabile Ordinario Tipo Reddito Impresa  
 Schema Abbreviato Versione tassonomia 20181104

CONTO ECONOMICO	31-12-2019	31-12-2018
<b>A) VALORE DELLA PRODUZIONE</b>		
<b>5) Altri ricavi e proventi</b>		
Contributi in conto esercizio		
<u>502550 000 - contributi in c/esercizio</u>	80.000,00	83.345,00
Totale contributi in conto esercizio	80.000,00	83.345,00
Altri		
<u>501944 000 - sopravv. attive altri ricavi e proventi</u>	(0,00)	503,00
<u>501951 000 - sopravv. attive non imponibili altri ricavi e proventi</u>	3.476,00	(0,00)
<u>501960 000 - altri ricavi e proventi</u>	(0,00)	561,42
Totale altri	3.476,00	1.064,42
<b>Totale 5) altri ricavi e proventi</b>	<b>83.476,00</b>	<b>84.409,42</b>
<b>Totale valore della produzione</b>	<b>83.476,00</b>	<b>84.409,42</b>
<b>B) COSTI DELLA PRODUZIONE</b>		
<b>7) Per servizi</b>		
<u>704185 000 - contributi erogati</u>	(1.000,00)	(17.180,00)
<u>704195 000 - canoni di assistenza periodica</u>	(0,00)	(14,22)
<u>704245 000 - elaborazione dati/tenuta contabilità</u>	(0,00)	(3.339,14)
<u>704250 000 - consulenza amministrativa e fiscale</u>	(3.565,66)	(0,00)
<u>704425 001 - rimborso spese su ft fornitori</u>	(0,00)	(40,00)
<b>Totale 7) per servizi</b>	<b>(4.565,66)</b>	<b>(20.573,36)</b>
<b>13) Altri accantonamenti</b>		
<u>707195 000 - accant.contributi da erogare</u>	(0,00)	(4.500,00)
<b>Totale 13) altri accantonamenti</b>	<b>(0,00)</b>	<b>(4.500,00)</b>
<b>14) Oneri diversi di gestione</b>		
<u>707240 000 - altri tributi locali</u>	(2.054,00)	(0,00)
<u>707275 000 - diritto annuale CCIAA</u>	(18,07)	(0,00)
<u>707290 000 - IMU/ICI</u>	(34.006,00)	(34.004,00)
<u>707340 000 - arrotondamenti passivi</u>	(5,31)	(0,00)
<u>707385 000 - abbonamenti online a banche dati, riviste, quotidiani, ecc.</u>	(457,15)	(0,00)
<u>707410 000 - sanzioni, multe e ammende</u>	(19,22)	(0,00)
<u>707415 000 - costi indeducibili</u>	(5,56)	(0,00)
<u>707480 000 - spese per depositi camerali e reg. imprese</u>	(0,00)	(18,00)
<b>Totale 14) oneri diversi di gestione</b>	<b>(36.565,31)</b>	<b>(34.022,00)</b>
<b>Totale costi della produzione</b>	<b>(41.130,97)</b>	<b>(59.095,36)</b>
<b>Differenza tra valore e costi della produzione (A - B)</b>	<b>42.345,03</b>	<b>25.314,06</b>
<b>C) PROVENTI E ONERI FINANZIARI</b>		
<b>16) Altri proventi finanziari</b>		
d) Proventi diversi dai precedenti		
Altri		
<u>509100 000 - interessi attivi su c/c e depositi bancari</u>	26,44	46,16
Totale altri	26,44	46,16
Totale proventi diversi dai precedenti	26,44	46,16
<b>Totale altri proventi finanziari</b>	<b>26,44</b>	<b>46,16</b>

**Esercizio** 2019/1 **Dal** 01-01-2019 **Al** 31-12-2019 **Partita IVA** 03346060985 **Codice Fiscale** 98161820174  
**Registrazioni fino al** 31-12-2019 **Regime Contabile** Ordinario **Tipo Reddito** Impresa  
**Schema** Abbreviato **Versione tassonomia** 20181104

<b>CONTO ECONOMICO</b>	<b>31-12-2019</b>	<b>31-12-2018</b>
<b>17) Interessi e altri oneri finanziari</b>		
Altri		
<u>709660 000 - interessi passivi indeducibili</u>	(2,04)	(0,00)
Totale altri	(2,04)	(0,00)
<b>Totale interessi e altri oneri finanziari</b>	<b>(2,04)</b>	<b>(0,00)</b>
<b>Totale proventi e oneri finanziari (15 + 16 - 17 + - 17-bis)</b>	<b>24,40</b>	<b>46,16</b>
<b>Risultato prima delle imposte (A-B+-C+-D)</b>	<b>42.369,43</b>	<b>25.360,22</b>
<b>20) Imposte sul reddito dell'esercizio, correnti, differite e anticipate</b>		
Imposte correnti		
<u>710890 000 - IRES</u>	(3.476,00)	(6.952,00)
Totale imposte correnti	(3.476,00)	(6.952,00)
<b>Totale delle imposte sul reddito dell'esercizio, correnti, differite e anticipate</b>	<b>(3.476,00)</b>	<b>(6.952,00)</b>
<b>UTILE (PERDITA) DELL'ESERCIZIO</b>	<b>38.893,43</b>	<b>18.408,22</b>

# FONDAZIONE VILLA PARADISO

## Bilancio di esercizio al 31-12-2020

<b>Dati anagrafici</b>	
<b>Sede in</b>	VICOLO BORGONDIO, 29 - 25122 BRESCIA (BS)
<b>Codice Fiscale</b>	80010290171
<b>Numero Rea</b>	BS 000000458576
<b>P.I.</b>	02569330984
<b>Capitale Sociale Euro</b>	0
<b>Forma giuridica</b>	Fondazioni
<b>Settore di attività prevalente (ATECO)</b>	949910
<b>Società in liquidazione</b>	no
<b>Società con socio unico</b>	no
<b>Società sottoposta ad altrui attività di direzione e coordinamento</b>	no
<b>Appartenenza a un gruppo</b>	no

## Stato patrimoniale micro

	31-12-2020	31-12-2019
<b>Stato patrimoniale</b>		
<b>Attivo</b>		
<b>B) Immobilizzazioni</b>		
I - Immobilizzazioni immateriali	833	229
II - Immobilizzazioni materiali	12.372.951	15.177.170
III - Immobilizzazioni finanziarie	2.476.221	350.415
<b>Totale immobilizzazioni (B)</b>	<b>14.850.005</b>	<b>15.527.814</b>
<b>C) Attivo circolante</b>		
<b>II - Crediti</b>		
esigibili entro l'esercizio successivo	4.249	(275.530)
<b>Totale crediti</b>	<b>4.249</b>	<b>(275.530)</b>
IV - Disponibilità liquide	397.754	148.316
<b>Totale attivo circolante (C)</b>	<b>402.003</b>	<b>(127.214)</b>
D) Ratei e risconti	2.396	0
<b>Totale attivo</b>	<b>15.254.404</b>	<b>15.400.600</b>
<b>Passivo</b>		
<b>A) Patrimonio netto</b>		
I - Capitale	15.035.641	15.152.886
VI - Altre riserve	0	(2)
IX - Utile (perdita) dell'esercizio	(21.043)	(117.244)
<b>Totale patrimonio netto</b>	<b>15.014.598</b>	<b>15.035.640</b>
C) Trattamento di fine rapporto di lavoro subordinato	4.286	3.735
<b>D) Debiti</b>		
esigibili entro l'esercizio successivo	80.329	197.143
esigibili oltre l'esercizio successivo	154.164	163.988
<b>Totale debiti</b>	<b>234.493</b>	<b>361.131</b>
E) Ratei e risconti	1.027	94
<b>Totale passivo</b>	<b>15.254.404</b>	<b>15.400.600</b>

## **Informazioni in calce allo stato patrimoniale micro**

Signori Soci,  
il progetto di Bilancio dell'esercizio chiuso al 31/12/2020, che viene sottoposto al Vostro esame, evidenzia una perdita di euro 21.043,15 contro una perdita di euro 117.244,40 dell'esercizio precedente.



## Conto economico micro

**31-12-2020 31-12-2019**

Conto economico		
A) Valore della produzione		
1) ricavi delle vendite e delle prestazioni	0	10.000
5) altri ricavi e proventi		
altri	78.901	125.323
Totale altri ricavi e proventi	78.901	125.323
Totale valore della produzione	78.901	135.323
B) Costi della produzione		
6) per materie prime, sussidiarie, di consumo e di merci	896	1.215
7) per servizi	75.533	66.299
8) per godimento di beni di terzi	2.446	2.745
9) per il personale		
a) salari e stipendi	8.191	8.104
b) oneri sociali	2.176	2.303
c), d), e) trattamento di fine rapporto, trattamento di quiescenza, altri costi del personale	561	562
c) trattamento di fine rapporto	561	562
Totale costi per il personale	10.928	10.969
10) ammortamenti e svalutazioni		
a), b), c) ammortamento delle immobilizzazioni immateriali e materiali, altre svalutazioni delle immobilizzazioni	5.558	4.931
a) ammortamento delle immobilizzazioni immateriali	67	0
b) ammortamento delle immobilizzazioni materiali	5.491	4.931
Totale ammortamenti e svalutazioni	5.558	4.931
14) oneri diversi di gestione	35.404	191.700
Totale costi della produzione	130.765	277.859
Differenza tra valore e costi della produzione (A - B)	(51.864)	(142.536)
C) Proventi e oneri finanziari		
16) altri proventi finanziari		
b), c) da titoli iscritti nelle immobilizzazioni che non costituiscono partecipazioni e da titoli iscritti nell'attivo circolante che non costituiscono partecipazioni	40.331	47.231
b) da titoli iscritti nelle immobilizzazioni che non costituiscono partecipazioni	40.331	47.231
d) proventi diversi dai precedenti		
altri	1.200	116
Totale proventi diversi dai precedenti	1.200	116
Totale altri proventi finanziari	41.531	47.347
17) interessi e altri oneri finanziari		
altri	3.707	4.045
Totale interessi e altri oneri finanziari	3.707	4.045
Totale proventi e oneri finanziari (15 + 16 - 17 + - 17-bis)	37.824	43.302
Risultato prima delle imposte (A - B + - C + - D)	(14.040)	(99.234)
20) Imposte sul reddito dell'esercizio, correnti, differite e anticipate		
imposte correnti	7.003	18.010
Totale delle imposte sul reddito dell'esercizio, correnti, differite e anticipate	7.003	18.010
21) Utile (perdita) dell'esercizio	(21.043)	(117.244)

## **Bilancio micro, altre informazioni**

### **BILANCIO SOCIETA' CHE ESERCITA L'ATTIVITA' DI DIREZIONE E COORDINAMENTO (informativa ai sensi dell'art. 2497-bis c.c.)**

In ottemperanza all'art. 2497-bis, comma 4, si segnala che l'attività della società non è sottoposta alla direzione ed al coordinamento di società ed enti.

I ricavi e i proventi, i costi e gli oneri sono stati indicati al netto dei resi, degli sconti, degli abbuoni e premi così come disposto dall'art. 2425 bis Codice Civile.

Si ritiene che non ci siano ulteriori informazioni da fornire, oltre a quelle richieste da specifiche disposizioni di legge, al fine di dare una rappresentazione veritiera e corretta della situazione patrimoniale e finanziaria della società e del risultato economico dell'esercizio.

L'organo amministrativo ritiene, Signori Soci, che l'attività svolta e i risultati conseguiti in termini economici e finanziari siano tali da dimostrare che il mandato da Voi affidato è stato assolto con serietà, precisione e puntualità e, quindi, dopo aver esposto i fatti amministrativi e gestionali più rilevanti dell'esercizio appena concluso, le premesse e le positive prospettive per quello entrante, Vi invita ad approvare il bilancio di esercizio chiuso al 31/12/2020 e tutti gli allegati che lo accompagnano.

Il bilancio di esercizio e le informazioni contabili ivi contenute corrispondono alle scritture contabili della società tenute in ottemperanza alle norme vigenti; successivamente alla data di chiusura dell'esercizio e fino ad oggi non sono occorsi, inoltre, eventi tali da rendere l'attuale situazione patrimoniale-finanziaria sostanzialmente diversa da quella risultante dallo Stato Patrimoniale e dal Conto economico o da richiedere ulteriori rettifiche od annotazioni integrative al bilancio. L'organo amministrativo propone la seguente proposta di destinazione dell'utile:

Brescia (BS), 25 Maggio 2021

Legale Rappresentante

(Sig.ra Fornasari Mariachiara)

## **Dichiarazione di conformità del bilancio**

Si dichiara che il documento informatico in formato XBRL contenente lo stato patrimoniale, il conto economico, la nota integrativa e il rendiconto finanziario è conforme ai corrispondenti documenti originali depositati presso la società.



**Consorzio Generale Federativo - UTENZE DEL MELLA**

Piazza della Pace n. 21 - 25039 Travagliato (BS) - Tel: 030.6863227

Conto Consuntivo esercizio 2019

**PARTE I - ENTRATE (€)**


Voci	A Bilancio	Riscossi	Da Riscuotere
Fondo di Cassa al 31.12.2018	10.052,85	10.052,85	0,00

**Titolo I - Entrate in conto Residui Attivi**

Voci	Consuntivo 2018	Riscosso	Residui Attivi
1. Contributi dal Comune di Concesio	7.000,00	0,00	7.000,00
2. Ruolo principale indennizzi precari arretrati	137.094,80	1.305,28	135.789,52
3. Tributi da Consorzi Federati	55.915,98	0,00	55.915,98
4. Comune di Brescia per regimazione corsi d'acqua	18.200,00	18.200,00	0,00
5. Contributi da comune di Villa Carcina	15.000,00	15.000,00	0,00
6. Interessi sul conto corrente di tesoreria	1.500,00	0,57	0,00
7. Tributo Comune di Brescia	111.800,00	111.800,00	0,00
<b>Totali</b>	<b>346.510,78</b>	<b>146.305,85</b>	<b>198.705,50</b>

**Titolo II - Entrate in conto Competenza**

Voci	Preventivo 2019 Ass.to	Riscosso	Residui Attivi
1. Interessi su conto corrente UBI Banco di Brescia	1.500,00	0,00	0,00
2. Ruolo principale indennizzi precari	36.000,00	200,00	35.800,00
3. Tributi da Consorzi Federati	20.000,00	1.776,00	18.224,00
4. Comune di Brescia per regimazione corsi d'acqua	18.200,00	9.100,00	9.100,00
5. Contributi da Comune di Concesio	6.000,00	0,00	6.000,00
6. Contributi da Comune di Villa Carcina	15.000,00	0,00	15.000,00
<b>Totali</b>	<b>96.700,00</b>	<b>11.076,00</b>	<b>84.124,00</b>



## Consorzio Generale Federativo - UTENZE DEL MELLA

Piazza della Pace n. 21 - 25039 Travagliato (BS) - Tel: 030.6863227

Conto Consuntivo esercizio 2019

### Titolo III - Entrate Straordinarie

Voci	Preventivo 2019 Ass.to	Riscosso	Residui Attivi
7. Comune di Brescia per regimazione C.zi Federati	111.800,00	55.900,00	55.900,00
8. Registrazione contratto Comune di Brescia	12.000,00	2.447,68	9.552,32
<b>Totali</b>	<b>123.800,00</b>	<b>58.347,68</b>	<b>65.452,32</b>

### Riassunto dell'Entrata

Voci	A Bilancio	Riscossi	Da Riscuotere
Fondo di Cassa al 31.12.2018	10.052,85	10.052,85	0,00
Entrate in conto Residui Attivi	346.510,78	146.305,85	198.705,50
Entrate in conto Competenza	96.700,00	11.076,00	84.124,00
Entrate Straordinarie	123.800,00	58.347,68	65.452,32
<b>Totale dell'Entrata</b>	<b>577.063,63</b>	<b>225.782,38</b>	<b>348.281,82</b>



## Consorzio Generale Federativo - UTENZE DEL MELLA

Piazza della Pace n. 21 - 25039 Travagliato (BS) - Tel: 030.6863227

Conto Consuntivo esercizio 2019

### PARTE II - USCITE (€)

Voci	A Bilancio	Pagati	Da Pagare
Deficit di Cassa al 31.12.2018	0,00	0,00	0,00

### Titolo I - Uscite Ordinarie in conto Residui Passivi

Voci	Consuntivo 2018	Pagati	Residui Passivi
1. Q.P. 15% realizzazione scolmatore loc. Levata	10.000,00	0,00	10.000,00
2. Gettoni di presenza amministratori	22.803,14	0,00	0,00
5. Mappatura sistema Federativo	12.800,00	0,00	12.800,00
6. Compenso lordo al Cancelliere	16.102,12	11.257,85	4.844,27
7. Retribuzione impiegata	2.019,00	2.019,00	0,00
8. Retribuzione sorveglianti	5.582,00	5.582,00	0,00
9. Versamento Irap	2.714,81	2.714,81	0,00
10. Spese legali	96,80	0,00	0,00
11. A consorzi Federati per regimazione corsi d'acqua	154.624,00	23.472,08	131.151,92
12. Gettoni presenza amministratori	7.000,00	0,00	0,00
13. Compensi lordi per gestione contributiva	1.300,00	1.268,80	0,00
14. Compensi lordi per consulenza fiscale	800,00	735,90	0,00
15. Contributi Inps	3.691,43	3.691,43	0,00
16. Versamenti Irpef	5.653,59	5.653,59	0,00
17. Contributi fondazione Enpaia	954,07	374,76	579,31
18. Spese per la Tesoreria	100,00	7,65	92,35
19. Spese tecniche	5.000,00	0,00	5.000,00
20. Manutenzioni ed opere straordinarie	10.000,00	0,00	10.000,00
<b>Totali</b>	<b>261.240,96</b>	<b>56.777,87</b>	<b>22.800,00</b>



## Consorzio Generale Federativo - UTENZE DEL MELLA

Piazza della Pace n. 21 - 25039 Travagliato (BS) - Tel: 030.6863227

Conto Consuntivo esercizio 2019

### Titolo II - Uscite Ordinarie in conto Competenza

Voci	Preventivo 2019 Ass. to	Pagati	Residui Passivi
1. Interessi su conto corrente tesoreria	500,00	0,00	0,00
2. Canone regionale derivazione acqua pubblica	3.500,00	0,00	3.500,00
3. Premio polizza infortuni	500,00	447,00	0,00
4. Spese domiciliazione sede	1.500,00	1.255,84	0,00
5. Gettoni di presenza amministratori	7.000,00	0,00	0,00
6. Compensi lordi per gestione contributiva	1.300,00	0,00	1.300,00
7. Compensi lordi per consulenza fiscale	800,00	735,90	64,10
8. Compenso lordo al Cancelliere	20.000,00	12.360,33	7.639,67
9. Retribuzione impiegata	33.000,00	25.932,82	7.067,18
10. Retribuzione Sorveglianti	25.000,00	22.871,52	2.128,48
11. Contributi Inps - Inail di cui ai punti 26 e 27	25.000,00	20.620,37	4.379,63
12. Versamenti Irpef di cui ai punti 26 e 27 e add.li	20.000,00	11.090,29	8.909,71
13. Versamento Irap	3.000,00	2.013,17	986,83
14. Contributi Fondazione Enpaia	3.550,00	2.090,13	1.459,87
15. Spese di Tesoreria e versamentorit. Fiscale su interessi	600,00	0,00	100,00
16. Spese varie d'ufficio (luce,gas,tel.,sp.cond.,canc.,etc)	1.000,00	996,37	0,00
17. Quota associativa Ass.ne Prov.le Consorzi	0,00	0,00	0,00
18. Spese di rappresentanza	0,00	0,00	0,00
19. Manutenzioni ordinarie varie	20.000,00	18.304,14	0,00
20. Fondo riserva	0,00	0,00	0,00
<b>Totali</b>	<b>166.250,00</b>	<b>118.717,88</b>	<b>37.535,47</b>



## Consorzio Generale Federativo - UTENZE DEL MELLA

Piazza della Pace n. 21 - 25039 Travagliato (BS) - Tel: 030.6863227

Conto Consuntivo esercizio 2019

### Titolo III - Uscite Straordinarie in conto Competenza

Voci	Preventivo 2019 Ass.to	Pagato	Residui Passivi
21. Rimborsi all'Esattore e ricerche catastali	1.000,00	0,00	0,00
22. Acquisti attività patrimoniali	1.000,00	0,00	0,00
23. Spese Legali	2.000,00	0,00	0,00
24. Imprevisti e Varie	1.500,00	0,00	0,00
25. Spese tecniche e istruttorie lorde	5.000,00	0,00	5.000,00
26. Manutenzioni ed opere straordinarie	30.000,00	29.957,10	0,00
27. A Consorzi Federati per regimazione corsi d'acqua	111.800,00	8.181,00	103.619,00
228. Registrazione contratto Comune di Brescia	12.000,00	11.836,00	0,00
<b>Totali</b>	<b>164.300,00</b>	<b>49.974,10</b>	<b>108.619,00</b>

### Riassunto dell'Uscita

Voci	A Bilancio	Pagati	Da Pagare
Deficit di Cassa al 31.12.2018	0,00	0,00	0,00
Uscite in conto Residui Passivi	261.240,96	56.777,87	22.800,00
Uscite in conto Competenza	166.250,00	118.717,88	37.535,47
Uscite Straordinarie	164.300,00	49.974,10	108.619,00
<b>Totale dell'Uscita</b>	<b>591.790,96</b>	<b>225.469,85</b>	<b>168.954,47</b>





## Consorzio Generale Federativo - UTENZE DEL MELLA

Piazza della Pace n. 21 - 25039 Travagliato (BS) - Tel: 030.6863227

Conto Consuntivo esercizio 2019

### RIASSUNTO GENERALE ESERCIZIO 2019

	RESIDUI	COMPETENZA	COMPLESSIVI
RISCOSSIONI (€)	156.358,70	69.423,68	225.782,38
PAGAMENTI (€)	56.777,87	168.691,98	225.469,85

**FONDO DI CASSA AL 31.12.2019 (€) 312,53**

	RESIDUI	COMPETENZA	COMPLESSIVI
RESIDUI ATTIVI (€)	198.705,50	149.576,32	348.281,82

**SOMMANO (€) 348.594,35**

	RESIDUI	COMPETENZA	COMPLESSIVI
RESIDUI PASSIVI (€)	22.800,00	146.154,47	168.954,47

**AVANZO DI AMMINISTRAZIONE ESERCIZIO 2019 (€) 179.639,88**

**BILANCIO 4 SEZIONI dal 1/01/2019 al 31/12/2019**

**ESERCIZIO 2019**

**STATO PATRIMONIALE  
PASSIVITA'**

**ATTIVITA'**

Conto	Part.	Descrizione	Saldo non rettificato	Rettifiche	Saldo finale	Conto	Part.	Descrizione	Saldo non rettificato	Rettifiche	Saldo finale
03		IMMOBILIZZAZIONI IMMATERIALI	17.218,00		17.218,00	23		CAPITALE E RISERVE	295.990,89		295.990,89
03.05		SPESE PLURIENNALI	17.218,00		17.218,00	23.01		CAPITALE E RISERVE	295.990,89		295.990,89
03.05.05		Spese di manutenzione da ammortizzare	17.218,00		17.218,00	23.01.09		Riserva statutaria	249.640,39		249.640,39
05		IMMOBILIZZAZIONI MATERIALI	1.654.903,05		1.654.903,05	23.01.09.90		Riserva statutaria (con utili fino all'eserc	249.640,39		249.640,39
05.01		TERRENI E FABBRICATI	5.319,53		5.319,53	23.01.90		Patrimonio netto iniziale 01/01/2000	46.350,50		46.350,50
05.01.09		Costruzioni leggere	5.319,53		5.319,53	29		FONDO TFR	58.622,52		58.622,52
05.03		IMPIANTI E MACCHINARI	39.114,86		39.114,86	29.01		FONDO TFR	58.622,52		58.622,52
05.03.51		Altri impianti e macchinari	17.642,90		17.642,90	29.01.01		Fondo TFR	58.622,52		58.622,52
05.03.90		Impianti e macchinari mensa	21.471,96		21.471,96	33		DEBITI COMMERCIALI	7.637,44		7.637,44
05.07		ALTRE IMMOBILIZZAZIONI MATERIALI	164.389,34		164.389,34	33.01		FATTURE/NOTE CREDITO DA RICEVE	5.563,34		5.563,34
05.07.01		Mobili e arredi	258,23		258,23	33.01.01		Fatture da ricevere da fornitori terzi	5.563,34		5.563,34
05.07.03		Mobili e macchine ordinarie d'ufficio	3.521,31		3.521,31	33.03		FORNITORI	2.074,10		2.074,10
05.07.51		Altri beni materiali	114.697,18		114.697,18	33.03.01		Fornitori terzi Italia	2.074,10		2.074,10
05.07.90		Mobili e arredi scolastici	22.340,53		22.340,53	35		CONTI ERARIALI	5.045,87		5.045,87
05.07.91		Arredi mensa	6.423,23		6.423,23	35.03		ERARIO C/SOSTITUTO D'IMPOSTA	5.045,87		5.045,87
05.07.92		Attrezzatura mensa	2.700,91		2.700,91	35.03.01		Erario c/riten.su redd.lav.dipend.e ass.	5.035,21		5.035,21
05.07.93		Giocchi e materiale didattico	14.447,95		14.447,95	35.03.15		Erario c/imposte sostitutive su TFR	10,66		10,66
05.09		IMMOBILIZZ.MATERIALI IN CORSO E A	1.446.079,32		1.446.079,32	37		ENTI PREVIDENZIALI	12.252,75		12.252,75
05.09.01		Fabbricati in corso	1.446.079,32		1.446.079,32	37.01		ENTI PREVIDENZIALI	12.252,75		12.252,75
07		IMMOBILIZZAZIONI FINANZIARIE	108.278,65		108.278,65	37.01.01		INPS dipendenti	8.156,00		8.156,00
07.05		TITOLI D'INVESTIMENTO	108.278,65		108.278,65	37.01.51		Enti previdenziali e assistenziali vari	4.096,75		4.096,75
07.05.07		Quote di fondi comuni d'investimento	10.778,65		10.778,65	39		ALTRI DEBITI	49.574,70		49.574,70
07.05.90		Lombardia Vita Capital Top Plus	97.500,00		97.500,00	39.05		DEBITI VARI	35.723,70		35.723,70
15		CREDITI VARI	145,83		145,83	39.05.91		Debiti v/Regione Lombardia per L. 33/9	35.723,70		35.723,70
15.01		ANTICIPI A FORNITORI	124,91		124,91	39.07		DEBITI VERSO IL PERSONALE	13.851,00		13.851,00
15.01.07		Anticipi a fornitori terzi	124,91		124,91	39.07.01		Personale c/retribuzioni	13.851,00		13.851,00
15.09		CREDITI VERSO ENTI PREVIDENZIALI	20,92		20,92	41		FONDI AMMORTAMENTO IMMOBILIZZ	1.572.928,27		1.572.928,27
15.09.90		Crediti v/INAIL	20,92		20,92	41.03		FONDI AMMORTAMENTO FABBRICATI	1.451.234,45		1.451.234,45
19		DISPONIBILITA' LIQUIDE	206.718,19		206.718,19	41.03.01		F.do ammortamento fabbricati civili	1.446.079,32		1.446.079,32
19.01		BANCHE C/C E POSTA C/C	206.718,19		206.718,19	41.03.05		F.do ammortamento costruzioni leggere	5.155,13		5.155,13
19.01.95		Banco di Brescia	206.718,19		206.718,19	41.05		FONDI AMMORTAMENTO IMPIANTI E	36.218,67		36.218,67
21		RATEI E RISCONTI ATTIVI	1.437,50		1.437,50	41.05.51		F.do ammort. altri impianti e macchinari	16.669,74		16.669,74
21.01		RATEI E RISCONTI ATTIVI	1.437,50		1.437,50	41.05.90		F.do ammort. impianti e macchinari mer	19.548,93		19.548,93
21.01.03		Risconti attivi	1.437,50		1.437,50	41.09		FONDI AMMORTAMENTO ALTRI BENI	85.475,15		85.475,15
35		CONTI ERARIALI	42.975,28		42.975,28	41.09.01		F.do ammortamento mobili e arredi	258,23		258,23
35.05		ERARIO C/RT. SUBITE E CREDITI D'IM	34.640,66		34.640,66	41.09.05		F.do amm.macchine d'ufficio elettronich	3.521,31		3.521,31
35.05.11		Erario c/crediti d'imposta vari	26.013,90		26.013,90	41.09.51		F.do ammortamento altri beni materiali	37.439,24		37.439,24

**BILANCIO 4 SEZIONI dal 1/01/2019 al 31/12/2019**

**ESERCIZIO 2019**

**STATO PATRIMONIALE  
PASSIVITA'**

**ATTIVITA'**

Conto	Part.	Descrizione	Saldo non rettificato	Rettifiche	Saldo finale	Conto	Part.	Descrizione	Saldo non rettificato	Rettifiche	Saldo finale
35.05.51		Altre ritenute subite	7.743,68		7.743,68	41.09.90		F.do ammort. mobili e arredi scolastici	20.684,28		20.684,28
35.05.92		Credito DL 66/2014	883,08		883,08	41.09.91		F.do ammort. giochi e mat. didattico	14.447,95		14.447,95
<b>35.07</b>		<b>ERARIO C/IMPOSTE</b>	<b>8.334,62</b>		<b>8.334,62</b>	41.09.92		F.do ammort. mobili ed arredi mensa	6.423,23		6.423,23
35.07.01		Erario c/IRES	6.662,42		6.662,42	41.09.93		F.do ammort. attrezzature mensa	2.700,91		2.700,91
35.07.05		Erario c/IRAP	447,00		447,00	<b>45</b>		<b>RATEI E RISCONTI PASSIVI</b>	<b>8.078,95</b>		<b>8.078,95</b>
35.07.07		Erario c/acconti IRAP	1.105,20		1.105,20	<b>45.01</b>		<b>RATEI E RISCONTI PASSIVI</b>	<b>8.078,95</b>		<b>8.078,95</b>
35.07.99		CREDITO IRES	120,00		120,00	45.01.01		Ratei passivi	8.078,95		8.078,95
		<b>Totale Attivita'</b>	<b>2.031.676,50</b>		<b>2.031.676,50</b>			<b>Totale Passivita'</b>	<b>2.010.131,39</b>		<b>2.010.131,39</b>
								<b>Totale a pareggio</b>	<b>21.545,11</b>		<b>21.545,11</b>
									<b>2.031.676,50</b>		<b>2.031.676,50</b>

**BILANCIO 4 SEZIONI dal 1/01/2019 al 31/12/2019**

**ESERCIZIO 2019**

**CONTO ECONOMICO**

**COSTI**

**RICAVI**

Conto	Part.	Descrizione	Saldo non rettificato	Rettifiche	Saldo finale	Conto	Part.	Descrizione	Saldo non rettificato	Rettifiche	Saldo finale
55		ACQUISTI DI BENI	31.991,43		31.991,43	53		ALTRI RICAVI E PROVENTI	436.438,23		436.438,23
55.01		ACQ. PER PRODUZ.DI BENI E PER RIVEN	591,74		591,74	53.01		PROVENTI DIVERSI	434.119,95		434.119,95
55.01.17		Acquisti materiali vari	577,16		577,16	53.01.19		Sopravvenienze attive da gestione ordin.	7,50		7,50
55.01.19		Oneri accessori su acquisti	14,58		14,58	53.01.19.90		Sopravvenienze attive	7,50		7,50
55.07		ACQUISTI DIVERSI	31.399,69		31.399,69	53.01.23		Contributi in conto esercizio	193.591,95		193.591,95
55.07.01		Acquisto beni strumentali inf.516,46	271,60		271,60	53.01.23.01		Contributi in conto esercizio impon.	193.591,95		193.591,95
55.07.01.01		Acquisto beni strument.inf.516,46 ded.	198,40		198,40	53.01.51		Altri ricavi e proventi	8.772,50		8.772,50
55.07.01.03		Acq.beni strum.inf.516,46 tel.fissa/mob.	73,20		73,20	53.01.51.03		Altri ricavi e proventi non imponibili	6.100,00		6.100,00
55.07.03		Attrezzatura minuta	11,96		11,96	53.01.51.90		Contributo per mensa interna	1.975,00		1.975,00
55.07.23		Indumenti da lavoro	202,62		202,62	53.01.51.92		Altri ricavi e proventi	697,50		697,50
55.07.51		Materiale vario di consumo	30.857,41		30.857,41	53.01.91		Rette	231.748,00		231.748,00
55.07.90		Giocchi e materiale didattico	56,10		56,10	53.09		COMPONENTI POSITIVI DA EVENTI STR.	2.318,28		2.318,28
57		ACQUISTI DI SERVIZI	24.954,78		24.954,78	53.09.03		Sopraw. attive da eventi str./es.prec.	2.318,28		2.318,28
57.09		COSTI PER UTENZE	19.090,53		19.090,53	53.09.03.03		Sop.att.no imp.no ril.IRAP ev.str./es.pr.	2.318,28		2.318,28
57.09.01		Spese telefoniche ordinarie	758,88		758,88	73		PROVENTI FINANZIARI	87,49		87,49
57.09.01.01		Spese telefoniche ordinarie	758,88		758,88	73.13		PROVENTI FINANZIARI VARI	87,49		87,49
57.09.13		Energia elettrica	3.751,50		3.751,50	73.13.09		Interessi attivi su c/c bancari	87,49		87,49
57.09.13.01		Energia elettrica	3.751,50		3.751,50	77		PROVENTI STRAORDINARI	76,51		76,51
57.09.15		Riscaldamento	11.293,76		11.293,76	77.01		PROVENTI STRAORDINARI	76,51		76,51
57.09.17		Acqua potabile	1.815,39		1.815,39	77.01.90		Arrotondamenti attivi diversi	76,51		76,51
57.09.19		Gas	1.471,00		1.471,00						
57.11		MANUTENZIONI MACCHINARI E ATTREZZI	5.864,25		5.864,25						
57.11.01		Spese manut.impianti e macchin.propri	2.523,36		2.523,36						
57.11.03		Spese manutenzione attrezzature proprie	606,95		606,95						
57.11.07		Altre spese manutenzione beni propri	1.769,00		1.769,00						
57.11.07.01		Altre spese manutenzione beni propri	1.769,00		1.769,00						
57.11.09		Canoni manut.impianti e macchin.propri	964,94		964,94						
61		PRESTAZIONI DI LAVORO NON DIPENDE	33.574,29		33.574,29						
61.01		PRESTAZIONI DI LAVORO AUTONOMO	33.574,29		33.574,29						
61.01.01		Consulenze amministrative e fiscali	15.342,87		15.342,87						
61.01.01.03		Consulenze ammin.e fiscali (ordinarie)	15.342,87		15.342,87						
61.01.15		Rimb.spese lavorat.autonomi	73,00		73,00						
61.01.15.01		Rimb.spese lavorat.autonomi afferenti	73,00		73,00						
61.01.17		Altri costi per prestazioni di terzi	10.684,50		10.684,50						
61.01.17.01		Altri costi per prest.di terzi affer.	862,50		862,50						
61.01.17.92		Corsi di lingua	9.822,00		9.822,00						

**BILANCIO 4 SEZIONI dal 1/01/2019 al 31/12/2019**

**ESERCIZIO 2019**

**CONTO ECONOMICO**

**COSTI**

**RICAVI**

Conto	Part.	Descrizione	Saldo non rettificato	Rettifiche	Saldo finale	Conto	Part.	Descrizione	Saldo non rettificato	Rettifiche	Saldo finale
61.01.19		Contributi cassa previdenza lav.autonomo	498.92		498.92						
61.01.19.01		Contrib.cassa previd.lav.aut.affer.	498.92		498.92						
61.01.21		Lav.aut.occas/assoc.in partecip.	6.975.00		6.975.00						
61.01.21.01		Compensi per prestazioni occasionali	6.975.00		6.975.00						
<b>63</b>		<b>SPESE AMMIN.,COMM. E DI RAPPRESEN</b>	<b>7.199,85</b>		<b>7.199,85</b>						
<b>63.01</b>		<b>SPESE COMMERCIALI E DI VIAGGIO</b>	<b>206,64</b>		<b>206,64</b>						
63.01.21		Spese rappres.deduc.(con limite ricavi)	206.64		206.64						
<b>63.05</b>		<b>SPESE AMMINISTRATIVE E GENERALI</b>	<b>6.993,21</b>		<b>6.993,21</b>						
63.05.01		Spese postali	3.60		3.60						
63.05.13		Premi di assicurazioni non obbligatorie	4.204.25		4.204.25						
63.05.13.01		Premi di assicuraz.non obblig.deducibili	4.204.25		4.204.25						
63.05.17		Servizi di vigilanza	747.68		747.68						
63.05.23		Valori bollati	2.00		2.00						
63.05.51		Spese generali varie	555.61		555.61						
63.05.90		Spese per disinfestazione, deblatter., derati	1.480.07		1.480.07						
<b>67</b>		<b>COSTI PERSONALE DIPENDENTE</b>	<b>288.017,86</b>		<b>288.017,86</b>						
<b>67.01</b>		<b>COSTI PERSONALE DIPENDENTE</b>	<b>288.017,86</b>		<b>288.017,86</b>						
67.01.01		Retribuzioni lorde	206.501.04		206.501.04						
67.01.01.01		Retribuzioni lorde dipendenti ordinari	206.501.04		206.501.04						
67.01.03		Contributi INPS	46.858.61		46.858.61						
67.01.03.01		Contributi INPS dipendenti ordinari	46.858.61		46.858.61						
67.01.07		Quote TFR dipendenti	10.991.41		10.991.41						
67.01.07.01		Quota accantonamento TFR	10.991.41		10.991.41						
67.01.09		Contrib.altri enti previdenz./assistenz.	22.709.83		22.709.83						
67.01.09.01		Contrib.altri enti previd/ass.dip.ordin.	22.709.83		22.709.83						
67.01.11		Premi INAIL	956.97		956.97						
<b>71</b>		<b>ONERI DIVERSI DI GESTIONE</b>	<b>8.131,75</b>		<b>8.131,75</b>						
<b>71.01</b>		<b>ONERI TRIBUTARI</b>	<b>1.725,00</b>		<b>1.725,00</b>						
71.01.05		Diritti camerali	18.00		18.00						
71.01.13		Tassa raccolta e smaltimento rifiuti	1.707.00		1.707.00						
<b>71.03</b>		<b>ALTRI COSTI DI ESERCIZIO</b>	<b>6.406,75</b>		<b>6.406,75</b>						
71.03.01		Spese, perdite e sopravvenienze passive	217.00		217.00						
71.03.01.05		Spese, perdite e sopravv.passive inced.	217.00		217.00						
71.03.03		Sanzioni, penalità e multe	10.51		10.51						
71.03.07		Contributi associativi	2.316.16		2.316.16						
71.03.07.01		Contributi associativi versati	2.316.16		2.316.16						

**BILANCIO 4 SEZIONI dal 1/01/2019 al 31/12/2019**

**ESERCIZIO 2019**

**CONTO ECONOMICO**

**RICAVI**

**COSTI**

Conto	Part.	Descrizione	Saldo non rettificato	Rettifiche	Saldo finale	Conto	Part.	Descrizione	Saldo non rettificato	Rettifiche	Saldo finale
71.03.09		Cancelleria varia	1.257,79		1.257,79						
71.03.17		Arrotondamenti passivi diversi	71,21		71,21						
71.03.91		Spese di incasso	4,88		4,88						
71.03.92		Sp. per corsi di formazione e aggiorn.	2.008,70		2.008,70						
71.03.93		Spese per gite scolastiche	520,50		520,50						
<b>75</b>		<b>ONERI FINANZIARI</b>	<b>2.575,23</b>		<b>2.575,23</b>						
<b>75.01</b>		<b>ONERI FINANZIARI VERSO BANCHE</b>	<b>2.526,79</b>		<b>2.526,79</b>						
75.01.07		Commissionsioni e spese bancarie	2.526,79		2.526,79						
<b>75.03</b>		<b>ONERI FINANZIARI DIVERSI</b>	<b>48,44</b>		<b>48,44</b>						
75.03.27		Interessi passivi di mora	3,42		3,42						
75.03.27.90		Interessi passivi di mora	3,42		3,42						
75.03.33		Perdite su titoli	45,02		45,02						
<b>80</b>		<b>AMMORTAMENTI</b>	<b>15.477,93</b>		<b>15.477,93</b>						
<b>80.01</b>		<b>AMMORTAMENTI IMMOBILIZZAZ.IMMATE</b>	<b>3.220,80</b>		<b>3.220,80</b>						
80.01.53		Amm.to altre spese pluriennali	3.220,80		3.220,80						
<b>80.03</b>		<b>AMMORTAMENTI IMMOBILIZZAZIONI MA</b>	<b>12.257,13</b>		<b>12.257,13</b>						
80.03.29		Amm.to ordin.altri impianti e macchinari	678,32		678,32						
80.03.41		Amm.to ordinario costruzioni leggere	328,80		328,80						
80.03.59		Amm.to ordinario altri beni materiali	10.362,46		10.362,46						
80.03.59.01		Amm.to ordinari altri beni mater.deduc.	9.964,96		9.964,96						
80.03.59.95		Ammortamento ord. mobili e arredi scolastii	397,50		397,50						
80.03.95		Ammortamento ordinario impianti e macchir	887,55		887,55						
<b>84</b>		<b>IMPOSTE DELL'ESERCIZIO</b>	<b>3.134,00</b>		<b>3.134,00</b>						
<b>84.01</b>		<b>IMPOSTE DELL'ESERCIZIO</b>	<b>3.134,00</b>		<b>3.134,00</b>						
84.01.91		IRES	1.999,00		1.999,00						
84.01.92		IRAP	1.135,00		1.135,00						
		<b>Totale Costi</b>	<b>415.057,12</b>		<b>415.057,12</b>			<b>Totale Ricavi</b>	<b>436.602,23</b>		<b>436.602,23</b>
		<b>Utile del periodo</b>	<b>21.545,11</b>		<b>21.545,11</b>						
		<b>Totale a pareggio</b>	<b>436.602,23</b>		<b>436.602,23</b>						

FONDAZIONE PRO ISTRUZIONE TECNICA E PROFESSIONALE  
INDUSTRIALE FEDERICO PALAZZOLI BRESCIA  
PIAZZA DEL FORO, 7 - 25121 BRESCIA - C.F. 80047340171  
BILANCIO CHIUSO AL 31.12.2020

**STATO PATRIMONIALE**

**ATTIVITA'**

LIQUIDITA'		455.934,97
<i>Banco di Brescia</i>	63.796,53	
<i>Gestione Patrimoniale Fondi Banco di Brescia</i>	<u>392.138,44</u>	
CREDITI DIVERSI		2.955,72
<i>Ires acconti d'imposta</i>	<u>2.955,72</u>	
IMMOBILIZZAZIONI		8.880.420,00
<i>Fabbricati</i>	1.500.000,00	
<i>Terreni</i>	<u>7.380.420,00</u>	
PERDITA DI ESERCIZIO		15.639,36
<b><u>TOTALE ATTIVITA'</u></b>		<b><u>9.354.950,05</u></b>

**PASSIVITA'**

PATRIMONIO NETTO		9.253.529,04
FONDO SCOPI FONDAZIONE		<u>101.421,01</u>
<b><u>TOTALE PASSIVITA'</u></b>		<b><u>9.354.950,05</u></b>

**CONTO ECONOMICO**

**RICAVI**

RICAVI DA AFFITTI		40.000,00
<i>Affitti terreni</i>	<u>40.000,00</u>	
RIMBORSI ASSICURATIVI		125.487,00
PROVENTI FINANZIARI		11.537,11
<i>Proventi gestione finanziaria anno 2020</i>	11.255,85	
<i>Interessi attivi di c/c e introiti vari</i>	<u>281,26</u>	
<b><u>TOTALE RICAVI</u></b>		<b><u>177.024,11</u></b>

## COSTI

SPESE AMMINISTRATIVE		1.262,43
<i>Ritenuta su interessi attivi e introiti vari</i>	280,33	
<i>Spese d'ufficio</i>	<u>982,10</u>	
SPESE PER SERVIZI		179.416,25
<i>Scopi statutari</i>	33.113,00	
<i>Ristrutturazione fabbricati</i>	125.487,00	
<i>Assicurazioni</i>	2.300,16	
<i>Consulenze tributarie</i>	1.306,86	
<i>Consulenze tecniche</i>	3.821,40	
<i>Compenso revisori</i>	1.823,72	
<i>Spese per sede</i>	600,00	
<i>Spese elaborazione buste paghe</i>	1.078,48	
<i>Rimborsi vari</i>	2.078,20	
<i>Compenso segretario</i>	3.600,00	
<i>Oneri compenso segretario</i>	<u>4.207,43</u>	
IMPOSTE E TASSE		11.984,79
<i>I.M.U. immobili e terreni</i>	9.011,00	
<i>Diritti camerali</i>	18,00	
<i>Ires</i>	<u>2.955,79</u>	
<b><u>TOTALE COSTI</u></b>		<b><u>192.663,47</u></b>
<b>PERDITA D'ESERCIZIO</b>		<b>-15.639,36</b>
<b><u>TOTALE A PAREGGIO</u></b>		<b><u>177.024,11</u></b>

IL PRESENTE BILANCIO RISPECCHIA LA SITUAZIONE CONTABILE,  
AMMINISTRATIVA E FINANZIARIA DELLA FONDAZIONE.

BRESCIA

IL SEGRETARIO





**BILANCIO CONSUNTIVO ANNO 2019 FONDAZIONE ING. MICHELANGELO GAIA**

<u>Entrate correnti</u>	<u>Spese correnti</u>
- Canone locazione appartamenti €. 29.100,00	- borse di studio €. 6.198,00
- Rimborsi, cauzioni, e canoni arretrati €. 7.050,00	- compensi, rimborsi, spese anticipate e piccole spese €. 3.399,33
- Interessi bancari €. 10,00	
<b>TOTALE ENTRATE</b> €. 36.160,00	- Imposte e tasse €. 10.075,10
	- Manutenzioni €. 8.255,00
	- Assicurazione immob. €. 2.373,10
	<b>TOTALE SPESE</b> €. 30.300,53
	=====
avanzo di amministrazione €. 5.859,47	Bilancio approvato dal Consiglio di amministrazione in data 28.07.2020



SETTORE COORDINAMENTO PARTECIPATE

**ASSEVERAZIONE DEI REVISORI DEI CONTI  
DEI CREDITI E DEBITI RECIPROCI TRA  
COMUNE DI BRESCIA E ENTITA'  
PARTECIPATE/CONTROLLATE**

**ANNO 2021**



Ai sensi dell'art.11, comma 6 lett. j), del D. Lgs. 118/2011, così come modificato dall'art. 1, comma 1 lett.m), del D.Lgs. 126/2014

Il Collegio dei Revisori dei conti del Comune di Brescia

assevera e certifica che l'allegato generale riassuntivo e le relative schede dei prospetti sui crediti e debiti reciproci tra Comune di Brescia e le entità partecipate e controllate sono stati redatti correttamente, in tutti gli aspetti significativi, e sono stati acquisiti a campione sufficienti elementi probativi a supporto degli importi e delle informazioni ivi contenuti.

In caso di discordanza tra i saldi:

- le stesse sono analiticamente dettagliate nella documentazione riportata nelle pagine che seguono;
- non si evidenziano comunque casi in cui sia necessario un intervento del Comune ai fini della corretta quantificazione. Le discordanze riguardano prevalentemente:
  - a) alla differente contabilizzazione dell'IVA derivante dallo *split payment*;
  - b) all'imputazione contabile delle spese di investimento nel bilancio comunale secondo il principio dell'esigibilità;
  - c) alla conservazione di somme correlate a contratti in essere per ricalcoli/conguagli non compiutamente definiti alla data di chiusura delle operazioni di riaccertamento ordinario dei residui ai fini della formazione del rendiconto comunale e della conseguente quantificazione dei debiti;
  - d) alla diversa distribuzione temporale tra esercizi dei costi afferenti alla convenzione per la gestione del calore degli immobili comunali, commisurata all'anno termico e soggetta ai limiti di spesa definiti nella convenzione stessa con riferimento alla quantità massima di energia addebitabile.

Brescia, 14 marzo 2022

Il presidente

Dr.ssa Lorenza Marcheggiani

Componente

Dr.ssa Maria Carla Bianchi

Componente

Dr. Raimondo Laini

Risultanze contabili del Comune di Brescia  
verso le proprie entità partecipate e controllate al 31 dicembre 2021:

<b>1</b>	COMUNE DI BRESCIA		ACB SERVIZI SRL
Crediti	€ 0	Debiti	€ 0
Debiti	€ 6.487,50	Crediti	€ 5.602,99

<b>2</b>	COMUNE DI BRESCIA		ASSOCIAZIONE CENTRO TEATRALE BESCIANO
Crediti	€ 0	Debiti	€ 0
Debiti	€ 0	Crediti	€ 32.244,00

<b>3</b>	COMUNE DI BRESCIA		FONDAZIONE MUSIL
Crediti	€ 0	Debiti	€ 0
Debiti	€ 20.000,00	Crediti	€ 20.000,00

<b>4</b>	COMUNE DI BRESCIA		BRESCIA INFRASTRUTTURE SPA
Crediti	€ 0	Debiti	€ 0
Debiti	€ 627.443,53	Crediti	€ 351.632,89

<b>5</b>	COMUNE DI BRESCIA		BRESCIA MOBILITA' SPA
Crediti	€ 515,63	Debiti	€ 2.011,34
Debiti	€ 9.534.215,72	Crediti	€ 7.992.306,52

<b>6</b>	COMUNE DI BRESCIA		BRESCIA TRASPORTI SPA
Crediti	€ 0	Debiti	€ 0
Debiti	€ 766.692,53	Crediti	€ 524.343,16

<b>7</b>	COMUNE DI BRESCIA		METRO BRESCIA SRL
Crediti	€ 0	Debiti	€ 0
Debiti	€ 218.250,75	Crediti	€ 218.250,75

<b>8</b>	COMUNE DI BRESCIA		CENTRO SPORTIVO SAN FILIPPO
Crediti	€ 12.876,89	Debiti	€ 0
Debiti	€ 1.101.137,76	Crediti	€ 1.000.535,66

<b>9</b>	COMUNE DI BRESCIA		CONSORZIO BRESCIA MERCATI
Crediti	€ 150.000,00	Debiti	€ 150.000,00
Debiti	€ 0	Crediti	€ 327.531,88

<b>10</b>	COMUNE DI BRESCIA		FARCOM BRESCIA SPA
Crediti	€ 560.387,53	Debiti	€ 472.119,62
Debiti	€ 15.766,30	Crediti	€ 13.100,07

<b>11</b>	COMUNE DI BRESCIA		FONDAZIONE BRESCIA MUSEI
Crediti	€ 63.271,07	Debiti	€ 63.271,07
Debiti	€ 12.521,50	Crediti	€ 1.706.288,12

<b>12</b>	COMUNE DI BRESCIA		FONDAZIONE BRESCIA SOLIDALE
Crediti	€ 0	Debiti	€ 620.000,00
Debiti	€ 611.398,35	Crediti	€ 603.982,83

<b>13</b>	COMUNE DI BRESCIA		FONDAZIONE CIVILTA' BRESCIANA
Crediti	€ 0	Debiti	€ 0
Debiti	€ 10.300,00	Crediti	€ 15.908,00

<b>14</b>	COMUNE DI BRESCIA		FONDAZIONE VILLA PARADISO
Crediti	€ 0	Debiti	€ 54.798,03
Debiti	€ 0	Crediti	€ 0

<b>15</b>	COMUNE DI BRESCIA		FONDAZIONE BIBLIOTECA ARCHIVIO L. MICHELETTI
Crediti	€ 0	Debiti	€ 0
Debiti	€ 7.500,00	Crediti	€ 7.500,00

<b>16</b>	COMUNE DI BRESCIA		FONDAZIONE COMUNITA' BRESCIANA
Crediti	€ 47.992,91	Debiti	€ 0
Debiti	€ 0	Crediti	€ 0

<b>17</b>	COMUNE DI BRESCIA		FONDAZIONE DEL TEATRO GRANDE DI BRESCIA
Crediti	€ 0	Debiti	€ 0
Debiti	€ 137.000,00	Crediti	€ 137.000,00

<b>18</b>	COMUNE DI BRESCIA		AGENZIA del TPL
Crediti	€ 52.370,14	Debiti	€ 52.370,14
Debiti	€ 0	Crediti	€ 0

<b>19</b>	COMUNE DI BRESCIA		A2A AMBIENTE
Crediti	€ 2.570.042,46	Debiti	€ 1.159.871,13
Debiti	€ 0	Crediti	€ 0

<b>20</b>	COMUNE DI BRESCIA		A2A CALORE & SERVIZI
Crediti	€ 5.905.494,50	Debiti	€ 4.149.654,21
Debiti	€ 1.879.560,58	Crediti	€ 2.383.744,83

<b>21</b>	COMUNE DI BRESCIA		A2A CICLO IDRICO
Crediti	€ 0	Debiti	€ 0
Debiti	€ 1.250.485,27	Crediti	€ 504.402,25

<b>22</b>	COMUNE DI BRESCIA		A2A ENERGIA
Crediti	€ 0	Debiti	€ 0
Debiti	€ 21.384,70	Crediti	€ 6.946,63

<b>23</b>	COMUNE DI BRESCIA		APRICA
Crediti	€ 0	Debiti	€ 0
Debiti	€ 6.035.871,91	Crediti	€ 5.567.285,65

<b>24</b>	COMUNE DI BRESCIA		A2A SMART CITY
Crediti	€ 0	Debiti	€ 0
Debiti	€ 176.657,18	Crediti	€ 236.306,33

<b>25</b>	COMUNE DI BRESCIA		UNARETI
Crediti	€ 2.573.562,44	Debiti	€ 1.646.260,94
Debiti	€ 192.352,21	Crediti	€ 31.088,09

<b>26</b>	COMUNE DI BRESCIA		A2A
Crediti	€ 0	Debiti	€ 0
Debiti	€ 97.350,00	Crediti	€ 149.000,00

<b>27</b>	COMUNE DI BRESCIA		A2A RECYCLING SPA
Crediti	€ 0	Debiti	€ 0
Debiti	€ 3.499,40	Crediti	€ 2.444,71

<b>28</b>	COMUNE DI BRESCIA		RETRAGAS SRL
Crediti	€ 0	Debiti	€ 0
Debiti	€ 30.048,60	Crediti	€ 2.530,00

<b>29</b>	COMUNE DI BRESCIA		A2A ILLUMINAZIONE PUBBLICA
Crediti	€ 0	Debiti	€ 0
Debiti	€ 1.053.938,75	Crediti	€ 650.164,42

Non risultano crediti/debiti al 31 dicembre 2021 nei confronti delle seguenti entità:

1. Centrale del Latte di Brescia SpA;
2. Fondazione E.U.L.O.;
3. Associazione Italia Langobardorum;
4. Autostrade Centro Padane SpA;
5. Autostrade Lombarde SpA;
6. CSMT Gestione Scarl;
7. CSMT Scarl;
8. Confraternita Santi Faustino e Giovita;
9. Immobiliare Fiera di Brescia SpA;
10. Associazione Filarmonica Isidoro Capitanio;
11. BresciaTourism Scarl;
12. Società del Teatro Grande;
13. Fondazione ai Caduti dell'Adamello;
14. Fondazione Calzari Trebeschi;
15. Associazione Casa della Memoria;
16. Centro per l'integrazione scolastica e la piena realizzazione dei non vedenti;
17. Consorzio generale federativo utenze del Mella;
18. Consorzio BIM Consiglio di Valle Sabbia
19. Banca Popolare Etica ScpA;

20. Aeroporto di Brescia e Montichiari SpA;
21. Fondazione Universitaria Milziade Tirandi
22. Fondazione ing. Gaia;
23. Fondazione Pro Istruzione Tecnica e Professionale Industriale



## ASSOCIAZIONE COMUNI BRESCIANI SERVIZI SRL

RISULTANZE BILANCIO COMUNE: DEBITI AL 31/12/2021 VERSO ENTITA'										RISULTANZE BILANCIO ENTITA': CREDITI AL 31/12/2021 VERSO COMUNE					NOTA
Società	Capitolo	Settore Comunale	Tipo	Anno	Numero	Sub	Descrizione impegno	Residuo al 31/12/2021	Data fattura	Imponibile fattura/credito	Iva	Descrizione fattura/credito	Numero fattura		
A.C.B. SERVIZI SRL	97870	Disagio sociale	IMP	2021	5054	1	ATTIVITA' DI FORMAZIONE, SENSIBILIZZAZIONE E COMUNICAZIONE NELL'AMBITO DEL PROGETTO "BRESCIA IN RETE CONTRO LA VIOLENZA ALLE DONNE" - SETTORE SERVIZI SOCIALI	€ 6.344,00	31/12/2021	€ 1.512,50	esente	Servizio di formazione/sensibilizzazione e comunicazione Brescia in rete - QUOTA ATTIVITA' FORMAZIONE ANNO 2021	FE		
A.C.B. SERVIZI SRL	97870	Disagio sociale	IMP	2021	5054	2	Rit.di Garanzia 0.50% (IVA 22% incl.)	€ 73,50	31/12/2021	€ 4.020,49	€ 884,51	Servizio di formazione/sensibilizzazione e comunicazione Brescia in rete - QUOTA ATTIVITA' SENSIBILIZZAZIONE/COMUNICAZIONE ANNO 2022	FE		
A.C.B. SERVIZI SRL	25930	Organizzazione, performance e formazione e qualità	IMP	2021	4191	1	PARTECIPAZIONE DI DIVERSI DIPENDENTI A VARI CORSI DI FORMAZIONE E AGGIORNAMENTO - IMPEGNO DI SPESA PER L'ANNO 2021	€ 70,00	15/12/2021	€ 70,00	esente	n.1 iscrizione vs dipendente al webinar bilancio di previsione del 10/12/2021	1078/e		
<b>totale</b>								<b>€ 6.487,50</b>	<b>€</b>	<b>6.487,50</b>	<b>€</b>	<b>5.602,99</b>	<b>€</b>	<b>884,51</b>	

**Situazione crediti/debiti al 31.12.2021 nei confronti del Comune di Brescia**

**CREDITI:**

Per fatture emesse:

Data	N°	Causale	Importo
15/12/2021	1078/e	n. 1 iscrizione vs. dipendente al webinar bilancio di previsione del 10/12/2021	€ 70,00 iva esente

Per fatture da emettere:

Causale	Importo
Servizio di formazione/sensibilizzazione/comunicazione Brescia in rete- QUOTA ATTIVITA' FORMAZIONE ANNO 2021	€1.512,50 iva esente
Servizio di formazione/sensibilizzazione/comunicazione Brescia in rete- QUOTA ATTIVITA' SENSIBILIZZAZIONE /COMUNICAZIONE ANNO 2021	€4.020,49+iva (scissione dei pagamenti)

Per altre ragioni:

Causale	Importo

**DEBITI:**

Per tributi:

Causale	Importo

Per cessioni, prestazioni o godimento di beni:

Causale	Importo

Per altre cause:

Causale	Importo

Data, \_\_\_\_\_

Il legale rappresentante

**E**  
COMUNE DI BRESCIA  
Comune di Brescia - PG  
Protocollo N.0059861/2022 del 24/02/2022  
Firmatario: GIOVANNI ZAMBELLI, MICHELA FORTI



**Asseverazione ex art. 11, comma 6, lett. j), D.Lgs. n.118/2011**

Si attesta la corrispondenza dei dati contabili suesposti con le risultanze delle scritture contabili al 31 dicembre 2021 della società ACB SERVIZI SPA

Per l'Organo di Revisione  
(Il Presidente del Collegio Sindacale/Il Revisore contabile)

.....

## ASSOCIAZIONE CENTRO TEATRALE BRESCIANO

RISULTANZE BILANCIO COMUNE: DEBITI AL 31/12/2021 VERSO ENTITA'										RISULTANZE BILANCIO ENTITA': CREDITI AL 31/12/2021 VERSO COMUNE				NOTA
Società	Capitolo	Settore Comunale	Tipo	Anno	Numero	Sub	Descrizione Impegno	Residuo al 31/12/2021	Numero fattura	Data fattura	Importo fattura/credito	Descrizione fattura/credito	NOTA	
CENTRO TEATRALE BRESCIANO - Ente Morale	320078	Trasformazione urbana e urban center	IMP				REALIZZAZIONE TORRE SCENICA NELL'AMBITO DEL PROGETTO "OLTRE LA STRADA" DPCM 25 MAGGIO 2016. EXFABBRICA - TEATRO IDEAL				€ 32.244,00	Progetto Oltre la Strada	Impegno 2022/3566 di euro 200.363 - FPV	
<b>totale</b>								-		<b>€</b>	<b>32.244,00</b>			

**Situazione crediti/debiti al 31.12.2021 nei confronti del Comune di Brescia**

**CREDITI:**

Per altre ragioni:

Causale	Importo
PROGETTO "OLTRE LA STRADA"	€ 32.244,00

Data, 22 Febbraio 2022


**Asseverazione ex art. 11, comma 6, lett. j), D.Lgs. n.118/2011**

Si attesta la corrispondenza dei dati contabili suesposti con le risultanze delle scritture contabili al 31 dicembre 2021 della società ASSOCIAZIONE CENTRO TEATRALE BRESCIANO

Per l'Organo di Revisione

(Il Presidente del Collegio Sindacale/Il Revisore contabile)

Carlo Bona



## FONDAZIONE MUSEO DELL'INDUSTRIA E DEL LAVORO

RISULTANZE BILANCIO COMUNE: DEBITI AL 31/12/2021 VERSO ENTITA'										RISULTANZE BILANCIO ENTITA': CREDITI AL 31/12/2021 VERSO COMUNE				NOTA
Società	Capitolo	Settore Comunale	Tipo	Anno	Numero	Sub	Descrizione impegno	Residuo al 31/12/2021	Numero fattura	Data fattura	Importo fattura/credito	Descrizione fattura/credito	NOTA	
Fondazione Museo dell'Industria e del Lavoro "Eugenio Battisti"	55651	Cultura	IMP	2021	5510		SETTORE CULTURA. Definizione quota e modalità erogazione FONDO GESTIONE anni 2021-2022-2023 da parte del COMUNE Fondatore Promotore.Anno 2021	€ 20.000,00			€ 20.000,00		pagato il 10 gennaio 2022	
<b>totale</b>								<b>€ 20.000,00</b>		<b>totale</b>	<b>€ 20.000,00</b>			





Numero fattura	Data fattura	Imponibile fattura/credito	Iva	Descrizione fattura/credito	Nota
5200000083	31/12/2021	€ 7.963,13	€ 1.751,89	Pista ciclabile Via Branze - via garzetta Primo Sal	
	€ 9.715,02				
5200000084	31/12/2021	€ 20.417,64	€ 4.491,88	Contratto Garzetta Pisa ciclabile via Branze - Via Garzetta	
	€ 24.909,52				
5200000074	21/12/2021	33.257,06	€ 7.316,55	Attività di direzione lavori - Man straord	
	€ 40.573,61				
5200000075	21/12/2021	€ 11.900,47	€ 2.618,10	Contratto per le attività di progettazione definitiva.....	
	€ 14.518,57				
5200000076	21/12/2021	€ 14.326,25	€ 3.151,78	Contratto per le attività di progettazione definitiva.....	
	€ 17.478,03				

Società	Settore Comunale	Capitolo	Tipo	Anno	Numero	Sub	Descrizione Impegno	Residuo al 31/12/2021
BRESCIA INFRASTRUTTURE s.r.l.	Trasformazione urbana e urban center	320066	IMP	2021	3467	1	SERVIZIO DI ARCHITETTURA E INGEGNERIA EX D.LGS. N. 50/2016 PER ATTIVITA' DI PROGETT. DEFINITIVA-ESECUTIVA, DIREZIONE LAVORI E CRE, COORDINAMENTO SICUREZZA IN FASE DI PROGETTAZIONE ED ESECUZIONE PER	€ 9.715,02
BRESCIA INFRASTRUTTURE s.r.l.	Trasformazione urbana e urban center	320066	IMP	2021	3473	1	SERVIZIO DI ARCHITETTURA E INGEGNERIA PER PROGETTAZIONE, DIREZIONE LAVORI E COORDINAMENTO DELLA SICUREZZA IN FASE DI PROGETTAZIONE ED ESECUZIONE PER LA PISTA CICLABILE VIA BRANZE E VIA GARZETTA - 2° S	€ 24.909,52
BRESCIA INFRASTRUTTURE s.r.l.	Manutenzione strade	580004	IMP	2021	647	1	CUP C87H19001600004 - INCARICHI PROFESSIONALI - MANUTENZIONE STRAORDINARIA COPERTURA CARRABILE TORRENTE GARZA - VIA N.TARTAGLIA - VIA F.LLI LUGONI - PROGETTO ESECUTIVO	€ 40.573,61
BRESCIA INFRASTRUTTURE s.r.l.	Altri ordini di istruzione	223099	IMP	2021	4451	1	SERVIZI DI INGEGNERIA ED ARCHITETTURA PER PROGETTAZIONE DEFINITIVA-ESECUTIVA, DIREZIONE LAVORI E COORDINAMENTO SICUREZZA LAVORI DI RIQUALIFICAZIONE SERVIZI IGIENICI SCUOLE PRIMARIE GIOVANNI XXIII, ARICI E COLOMBO CONTRATTO CON BRESCIA INFRASTRUTTURE	€ 14.518,57
BRESCIA INFRASTRUTTURE s.r.l.	Scuole dell'infanzia	223042	IMP	2021	4501	1	CONTRATTO CON BRESCIA INFRASTRUTTURE SERVIZI INGEGNERIA ARCHITETTURA PER PROGETTAZIONE DEFINITIVA-ESECUTIVA, DIREZIONE LAVORI E COORDINAMENTO SICUREZZA PER LAVORI DI ABBATTIMENTO BARRIERE ARCHITETTONICHE SCUOLA INFANZIA	€ 17.478,03



Società	Settore Comunale	Capitolo	Tipo	Anno	Numero	Sub	Descrizione Impegno	Residuo al 31/12/2021
BRESCIA INFRASTRUTTURE s.r.l.	Scuole dell'infanzia	280003	IMP	2020	5882	1	CONTRATTO CON BRESCIA INFRASTRUTTURE SRL REDAZIONE PROGETTO FINALIZZATO PREVENZIONE INCENDI VERIFICA RISPENDENZA DURANTE L'ESECUZIONE OPERE ANTINCENDIO, RACCOLTA CERTIF. PRESENTAZIONE PRATICA SCIA. COMANDO VIGILIE LOCO SCUOLA	€ 9.000,00
BRESCIA INFRASTRUTTURE s.r.l.			IMP					€ -
								€ 9.000,00
BRESCIA INFRASTRUTTURE s.r.l.	Altri ordini di istruzione	223099	IMP	2021	832	1	CUP C81E20000110004 - Spese tecniche - ADEGUAMENTO NORMATIVO IMPIANTI ELETTRICI (FORZA MOTRICE-ILLUMINAZIONE) PRESSO LA SCUOLA PRIMARIA "CASAZZA" - CONTRATTO CON	€ 4.360,85
BRESCIA INFRASTRUTTURE s.r.l.	Altri ordini di istruzione	223099	IMP	2021	832	2	SETT. ED. SCOL.-INTEGRAZIONE ED ESTENDIMENTO CONTRATTO SERV. ARCHIT. ING. REDAZIONE PIANO SICUREZZA E COORDIN INTERVENTI ADEGUAMENTO NORMATIVO CUP C88B2000050004 - Spese	€ 1.744,34
BRESCIA INFRASTRUTTURE s.r.l.	Altri ordini di istruzione	223099	IMP	2021	871	1	tecniche - MANUTENZIONE STRAORDINARIA SOSTITUZIONE DEI SERRAMENTI ESTERNI PRESSO SCUOLA PRIMARIA BATTISTILE	€ 5.581,11
BRESCIA INFRASTRUTTURE s.r.l.	Altri ordini di istruzione	223099	IMP	2021	1365	1	SETT. ED. SCOL.-INTEGRAZIONE ED ESTENDIMENTO CONTRATTO SERV. ARCHIT. ING. REDAZIONE PIANO SICUREZZA E COORDIN INTERVENTI ADEGUAMENTO NORMATIVO	€ 1.422,64
BRESCIA INFRASTRUTTURE s.r.l.	Altri ordini di istruzione	223099	IMP	2021	3265	1	SETTORE EDILIZIA CIVILE. SCOLASTICA, SOCIALE E MONUMENTALE. LAVORI DI ABBATTIMENTO DELLE BARRIERE ARCHITETTONICHE CON	€ 4.113,30
BRESCIA INFRASTRUTTURE s.r.l.	Altri ordini di istruzione	223099	IMP	2021	3266	1	SCOLASTICA SOCIALE E MONUMENTALE - ADEGUAMENTO NORMATIVO IMPIANTI ELETTRICI (FORZA MOTRICE) PRESSO LA SETTORE EDILIZIA CIVILE	€ 3.556,61
BRESCIA INFRASTRUTTURE s.r.l.	Altri ordini di istruzione	223099	IMP	2021	3267	1	SCOLASTICA SOCIALE E MONUM. LAVORI DI ABBATTIMENTO BARRIERE ARCHITETTONICHE PRESSO SCUOLA PRIMARIA MARCONI CUP C84G20000300004. APP. PROG CUP C84G20000300004. APP. PROG DEFINIT. ED ESECUTIVO. INC.	€ 3.721,21
								€ 24.500,06
BRESCIA INFRASTRUTTURE s.r.l.	Scuole dell'infanzia	280003	IMP	2021	980	1	UDP SISMICO P.I.- CONTRATTO CON BRESCIA INFRASTRUTTURE PER ATTIVITA' PROGETTAZIONE DEFINITIVA/ESECUTIVA, DIR. LAVORI E COORDINAMENTO SICUREZZA INTERVENTI INTEGRATIVI AMBITO OPERE COMPLETAMENTO ADEGUAMENTO SISMICO S-INF. FIUMICELLO CUP C83H180000900	€ 9.008,16

Numero fattura	Data fattura	Imponibile fattura/credito	Iva	Descrizione fattura/credito	Nota
FE	31/12/2021	13.059,47	€ 3.510,39		Iva 22% e cassa 4% Differenza coperta con IMPEGNO 3542 del 2022 per 7.569,86 - FPV
	€ 16.569,86	€ 13.059,47	€ 3.510,39		
FE	31/12/2021	19.309,63	€ 5.190,43	Contratto scuole varie	Iva 22% e cassa al 4%
	€ 24.500,06	€ 19.309,63	€ 5.190,43		
FE	31/12/2021	7.099,75	€ 1.908,41	Scuola Fiumicello TIC 069	Iva 22% e cassa al 4%
	€ 9.008,16				

Società	Settore Comunale	Capitolo	Tipo	Anno	Numero	Sub	Descrizione Impegno	Residuo al 31/12/2021
BRESCIA INFRASTRUTTURE s.r.l.	Turismo	63750	IMP	2021	2319	1	INFOPOINT STAZIONE V.LE STAZIONE, 47	€ 914,54
BRESCIA INFRASTRUTTURE s.r.l.	Turismo	63750	IMP	2021	2320	1	INFOPOINT STAZIONE V.LE STAZIONE, 47	€ 914,54
BRESCIA INFRASTRUTTURE s.r.l.	Disagio sociale	97900	IMP	2021	2321	1	CENTRO DIURNO V.LE STAZIONE, 45/51	€ 5.258,92
BRESCIA INFRASTRUTTURE s.r.l.	Partecipazione	2500	IMP	2021	2350	1	CENTRO DIURNO V.LE STAZIONE, 45/51 - SPAZI AUTOSTAZIONE (50%)	€ 5.258,92
BRESCIA INFRASTRUTTURE s.r.l.	Polizia locale	33300	IMP	2021	2316	1	POSTO POLIZIA URBANA SANPOLINO - C.SO BAZOLI	€ 9.334,40
BRESCIA INFRASTRUTTURE s.r.l.	Disagio sociale	97900	IMP	2021	2322	1	SEDE TERRITORIALE DECENTRATA ZONA EST - SERV SOCIALI - SANPOLINO C.SO BAZOLI	€ 4.667,28
BRESCIA INFRASTRUTTURE s.r.l.	Servizi demografici	21700	IMP	2021	2348	1	ANAGRAFE DECENTRATA CIRCOSCRIZIONE EST - SANPOLINO C.SO BAZOLI	€ 6.167,28
BRESCIA INFRASTRUTTURE s.r.l.	Partecipazione	2500	IMP	2021	2349	1	SEDE CIRCOSCRIZIONE EST - SANPOLINO - C.SO BAZOLI	€ 4.667,28
								€ 24.836,24

Numero fattura	Data fattura	Imponibile fattura/credito	Iva	Descrizione fattura/credito	Nota
5200000063	30/09/2021	28,00		rivalsa imposta di registro	
FE	31/12/2021	193,38	€ 42,54	Spese condominiali 2021 Stazione info Point	residuo di euro 650,62
	€ 263,92	€ 221,38	€ 42,54		
5200000063	30/09/2021	28,00		rivalsa imposta di registro	
FE	31/12/2021	193,38	€ 42,54	Spese condominiali 2021 Stazione info Point	residuo di euro 650,62
	€ 263,92	€ 221,38	€ 42,54		
5200000058	31/07/2021	175,00		rivalsa imposta di registro	
FE	31/12/2021	2.471,96	€ 543,83	Spese condominiali 2021 Stazione CENTRO DIURNO	residuo di euro 2.068,13
	€ 3.190,79	€ 2.646,96	€ 543,83		
5200000058	31/07/2021	175,00		rivalsa imposta di registro	
FE	31/12/2021	2.471,96	€ 543,83	Spese condominiali 2021 Stazione Ant Att. Comm.	residuo di euro 2.068,13
	€ 3.190,79	€ 2.646,96	€ 543,83		
5200000067	31/10/2021	2.343,00		rivalsa imposta di registro	residuo di euro 22.246,23
FE	31/12/2021	202,47	€ 44,54	Spese condominiali 2021 San Polino - Smeraldo	
	€ 2.590,01	€ 2.545,47	€ 44,54		

Numero fattura	Data fattura	Imponibile fattura/credito	Iva	Descrizione fattura/credito	Nota
FE	31/12/2021	€ 25.054,58	€ 5.512,01	Utenze 2021 - Sala di lettura	residuo di euro 799,45
FE	31/12/2021	€ 2.888,49	€ 635,47	Spese condominiali 2021 Sala lettura	
	€ 34.090,55	€ 27.943,07	€ 6.147,48		
FE	31/12/2021	€ 49.978,64	€ 13.434,26	Redazione studio Scuola Ugolini	iva 22% e cassa 4% <b>Differenza coperta con IMPEGNO 3549 del 2022 per euro 25.376,00 - FPV</b>
	€ 63.412,90	€ 49.978,64	€ 13.434,26		
5200000053	30/06/2021	349,50		rivalsa imposta di registro	<b>Coperto con impegno n. 2442 del 2022 - FPV</b>
		€ 349,50			
					Residuo che verrà cancellato nel prossimo equilibrio di bilancio
					Residuo mantenuto con la seguente motivazione: i lavori sono terminati, è in fase di chiusura la contabilità finale
					Residuo mantenuto con la seguente motivazione: i lavori sono terminati, è in fase di chiusura la contabilità finale
					Residuo mantenuto con la seguente motivazione: i lavori sono terminati, è in fase di chiusura la contabilità finale
					Residuo mantenuto con la seguente motivazione: i lavori sono terminati, è in fase di chiusura la contabilità finale

Società	Settore Comunale	Capitolo	Tipo	Anno	Numero	Sub	Descrizione Impegno	Residuo al 31/12/2021
BRESCIA INFRASTRUTTURE s.r.l.	Biblioteche	50700	IMP	2021	2344	1	CONTRATTO DI LOCAZIONE IMMOBILE C.SO MAMELI, 23 - SALA LETTURA UMBERTO ECO	€ 34.890,00
BRESCIA INFRASTRUTTURE s.r.l.	Altri ordini di istruzione	223097	IMP	2021	1211	1	UDP P.S.INTERVENTI M. SISMICO PATRIMONIO IMMOBILIARE CONTRATTO CON BRESCIA INFRASTRUTTURE S.R.L. PER LA REDAZIONE DELLO STUDIO DI FATTIBILITA' TECNICO ECONOMICA DELL'ADEGUAMENTO SISMICO DELLA SCUOLA PRIMARIA UGOLINI	€ 38.036,90
BRESCIA INFRASTRUTTURE s.r.l.			IMP					€ -
BRESCIA INFRASTRUTTURE s.r.l.	Patrimonio	50700	IMP	2020	2385	1	CONTRATTO DI LOCAZIONE IMMOBILE C.SO MAMELI, 23 - SALA LETTURA UMBERTO ECO	€ 22.225,34
BRESCIA INFRASTRUTTURE s.r.l.	Trasformazione urbana e urban center	176851	IMP	2021	1323	1	INTEGRAZIONE ED ESTENDIMENTO DEL CONTRATTO CON BRESCIA INFRASTRUTTURE S.R.L. N. 23662 DEL 24.1.2019 PER PRESTAZIONI TECNICHE PER PERIZIA DI VARIANTE NELL'AMBITO DELLE OPERE DI REALIZZAZIONE DELLA SEDE DEL NUOVO CENTRO CIVICO	€ 17.799,80
BRESCIA INFRASTRUTTURE s.r.l.	Trasformazione urbana e urban center	176851	IMP	2021	1325	1	INTEGRAZIONE ED ESTENDIMENTO DEL CONTRATTO CON BRESCIA INFRASTRUTTURE S.R.L. N. 23662 DEL 24.1.2019 PER PRESTAZIONI TECNICHE PER PERIZIA DI VARIANTE NELL'AMBITO DELLE OPERE DI REALIZZAZIONE DELLA SEDE DEL NUOVO CENTRO CIVICO	€ 12.688,00
BRESCIA INFRASTRUTTURE s.r.l.	Trasformazione urbana e urban center	176851	IMP	2021	1326	1	INTEGRAZIONE ED ESTENDIMENTO DEL CONTRATTO CON BRESCIA INFRASTRUTTURE S.R.L. N. 23662 DEL 24.1.2019 PER PRESTAZIONI TECNICHE PER PERIZIA DI VARIANTE NELL'AMBITO DELLE OPERE DI REALIZZAZIONE DELLA SEDE DEL NUOVO CENTRO CIVICO	€ 21.839,60
BRESCIA INFRASTRUTTURE s.r.l.	Trasformazione urbana e urban center	176851	IMP	2021	1327	1	INTEGRAZIONE ED ESTENDIMENTO DEL CONTRATTO CON BRESCIA INFRASTRUTTURE S.R.L. N. 23662 DEL 24.1.2019 PER PRESTAZIONI TECNICHE PER PERIZIA DI VARIANTE NELL'AMBITO DELLE OPERE DI REALIZZAZIONE DELLA SEDE DEL NUOVO CENTRO CIVICO	€ 12.688,00





Brescia, 15 marzo 2022

Spett.le Comune di Brescia  
Settore Coordinamento Partecipate  
P.zza Loggia, 3  
25121 Bescia  
c.a. Responsabile  
Dott.ssa Nicoletta Guerrini

Brescia Infrastrutture s.r.l.



PG: 0000809/22 15/03/2022  
PROTO

Oggetto: Note esplicative al prospetto dei saldi a credito e a debito di Brescia Infrastrutture S.r.l. con il Comune di Brescia al 31 dicembre 2021 redatto per le finalità previste dal D.Lgs. n. 118/2011 art. 11 comma 6 lett. j)

Risultanze contabili di Brescia Infrastrutture S.r.l. al 31 dicembre 2021:

	Euro
Credito di Brescia Infrastrutture S.r.l. vs il Comune di Brescia	€ 351.632,89
Debito di Brescia Infrastrutture S.r.l. vs il Comune di Brescia	€ 0,00

Il presente prospetto è stato redatto per le finalità previste dal D. Lgs. n. 118/2011 art. 11 comma 6 lett. j), e i saldi ivi inclusi derivano dalle scritture contabili e dalla situazione patrimoniale della Società al 31 dicembre 2021 in corso di redazione secondo le disposizioni del Codice Civile tenendo altresì conto delle indicazioni fornite, in merito, dall'Organismo Italiano di Contabilità (OIC).

I criteri di rilevazione e valutazione adottati ai fini della redazione del prospetto sono i seguenti:

- i crediti sono esposti al valore nominale;
- i debiti sono iscritti al valore nominale.

Il prospetto include anche i saldi dei crediti e dei debiti relativi a fatture da emettere e a fatture da ricevere al 31 dicembre 2021 secondo il principio di competenza.

Tali saldi non includono i risconti passivi per contributi in c/capitale concessi dal Comune di Brescia.

Inoltre, i crediti sono iscritti al valore nominale senza effettuare valutazioni in ordine alla loro recuperabilità.

E  
COMUNE DI BRESCIA  
Comune di Brescia - PG  
Protocollo N.0081908/2022 del 15/03/2022



Crediti e debiti verso il Comune di Brescia, coerentemente con quanto indicato in precedenza, presentano un saldo a credito di Brescia Infrastrutture S.r.l. pari a euro 351.632,89 al 31 dicembre 2021.

Allegato: Prospetto dei saldi a credito e a debito di Brescia Infrastrutture S.r.l. con il Comune di Brescia al 31 dicembre 2021 redatto per le finalità previste dal D. Lgs. n. 118/2011 art. 11 comma 6 lett. j).

Distinti saluti,

BRESCIA INFRASTRUTTURE S.r.l.

Il Responsabile dell'U.O.

Finanza, Amministrazione e Controllo

  
Dott. Matteo Biasio



<b>Situazione crediti/debiti al 31.12.2021 nei confronti del Comune di Brescia</b>
--

**CREDITI:**

Per fatture emesse:

Data	N°	Causale	Importo
16/04/2021	5200000031	Servizio di messa a disposizione sale Mo.Ca	8.196,72 €
30/06/2021	5200000053	Rivalsa quota al 50% dell'imposta di registro anno	349,50 €
31/07/2021	5200000058	Rivalsa quota al 50% dell'imposta di registro anno	350,00 €
30/09/2021	5200000063	Rivalsa quota al 50% dell'imposta di registro anno	56,00 €
31/10/2021	5200000067	Rivalsa quota al 50% dell'imposta di registro anno	2.343,00 €
30/11/2021	5200000071	Servizio per la messa a disposizione sale presso MO.CA	1.000,00 €
21/12/2021	5200000073	ATTIVITA' DI COORDINATORE DELLA SICUREZZA IN FASE	13.095,61 €
21/12/2021	5200000074	ATTIVITA' DI DIREZIONE LAVORI NELL'AMBITO DELLE OP	33.257,06 €
21/12/2021	5200000075	CONTRATTO PER LE ATTIVITA' DI PROG. DEFINITIVA-ESE	11.900,47 €
21/12/2021	5200000076	CONTRATTO PER LE ATTIVITA' DI PROGETTAZIONE DEFINI	14.326,25 €
21/12/2021	5200000077	DIREZIONE LAVORI E COORDINAMENTO DELLA SICUREZZA	12.772,23 €
28/12/2021	5200000078	Servizio di messa a disposizione sale MO.CA	15.000,00 €
31/12/2021	5200000079	Contratto per le prestazioni di direzione lavori	18.091,84 €
31/12/2021	5200000080	Saldo CASE DEL SOLE - fase I - lotto I	4.651,65 €
31/12/2021	5200000081	Contratto per le prestazioni inerenti il progetto	26.193,21 €
31/12/2021	5200000082	Attività di integrazione progettazione esecutiva	30.256,42 €
31/12/2021	5200000083	Pista ciclabile via Branze - via Garzetta. Primo Sal	7.963,13 €
31/12/2021	5200000084	Ctr. GARZETTA Pista ciclabile via Branze - via Garzetta	20.417,64 €
31/12/2021	5200000085	SCUOLA FIUMICELLO - DL E CSE ADEGUAMENTO SISMICO	7.249,84 €
31/12/2021	5200000086	Contratto per attività coordinatore per la sicurezza	1.238,61 €
		<b>TOTALE</b>	<b>228.709,18 €</b>

Per fatture da emettere:

Causale	Importo
CH COMUNE I160000000 - ft 52_00 - COMUNE PER SCUOLE VARIE	19.309,63 €
CH COMUNE I1600000001 - ft 52_01 - COMUNE PER SCUOLA FIUM TIC069	7.099,75 €
CH COMUNE I1600000023 - ft 52_13 - SP.COND 21 SAN POLINO	202,47 €
CH COMUNE I1600000023 - ft 52_14 - SP.COND 21 SALA DI LETTURA	2.888,49 €
CH COMUNE I1600000028 - ft 52_16 - COMUNE DI BS - TIP069	13.059,47 €
CH COMUNE I1600000029 - ft 52_17 - COMUNE DI BS - TIP072	49.978,64 €
CH COMUNE I1600000031 - ft 52_02 - SP COND 2021 - stazione InfoPoint	386,76 €
CH COMUNE I1600000031 - ft 52_03 - SP COND 2021 - stazione Ant Centro Diurno	2.471,96 €
CH COMUNE I1600000031 - ft 52_04 - SP COND 2021 - stazione Ant Att. Comm.	2.471,96 €
CH COMUNE I1600000031 - ft 52_05 - UTENZE 2021 - Sala di lettura	25.054,58 €
<b>TOTALE</b>	<b>122.923,71 €</b>

Per altre ragioni:

Causale	Importo

**DEBITI:**

Per tributi:

Causale	Importo

Per cessioni, prestazioni o godimento di beni:


Causale	Importo

Per altre cause:

Causale	Importo

Data, 15/03/2022

Il procuratore della Società

  
.....  
BRESCIA INFRASTRUTTURE S.R.L. - Socio Unico  
Il responsabile dell'U.C.  
Finanza, Amministrazione e Controllo  
Matteo Blasio



**Building a better  
working world**

EY S.p.A.  
Corso Magenta, 29  
25121 Brescia

Tel: +39 030 2895111  
Fax: +39 030 295437  
ey.com

RELAZIONE DELLA SOCIETÀ DI REVISIONE INDIPENDENTE SUL PROSPETTO RELATIVO AI CREDITI E DEBITI RECIPROCI TRA L'ENTE COMUNE DI BRESCIA E LA SOCIETÀ PARTECIPATA BRESCIA MOBILITÀ S.P.A. PER LE FINALITÀ PREVISTE DAL DECRETO LEGISLATIVO 23 GIUGNO 2011, N. 118

Al Consiglio di Amministrazione di  
Brescia Infrastrutture S.r.l.

## Giudizio

Abbiamo svolto la revisione contabile dell'allegato prospetto dei saldi a credito e a debito di Brescia Infrastrutture S.r.l. con il Comune di Brescia (di seguito il "Prospetto") al 31 dicembre 2021, predisposto per le finalità previste dall'articolo 11, comma 6, lettera j, del Decreto Legislativo 23 giugno 2011, n. 118.

A nostro giudizio, il Prospetto di Brescia Infrastrutture S.r.l. al 31 dicembre 2021 è stato redatto, in tutti gli aspetti significativi, in conformità ai criteri illustrati nelle note esplicative allo stesso.

## Elementi alla base del giudizio

Abbiamo svolto la revisione contabile in conformità ai principi di revisione internazionali (ISAs). Le nostre responsabilità ai sensi di tali principi sono ulteriormente descritte nella sezione Responsabilità della società di revisione per la revisione contabile del Prospetto della presente relazione. Siamo indipendenti rispetto alla Società in conformità alle norme e ai principi in materia di etica e di indipendenza del Code of Ethics for Professional Accountants (IESBA Code) emesso dall'International Ethics Standards Board for Accountants applicabili alla revisione contabile del Prospetto. Riteniamo di aver acquisito elementi probativi sufficienti ed appropriati su cui basare il nostro giudizio.

## Richiamo di informativa – Criteri di redazione e limitazione alla distribuzione ed all'utilizzo

Richiamiamo l'attenzione alle note esplicative al Prospetto che descrivono i criteri di redazione. Il Prospetto è stato redatto per le finalità descritte al primo paragrafo. Di conseguenza il Prospetto può non essere adatto per altri scopi. La nostra relazione viene emessa solo per Vostra informazione e non potrà essere utilizzata per altri fini né divulgata a terzi, in tutto o in parte, ad eccezione del Comune di Brescia. Il nostro giudizio non è espresso con rilievi in relazione a tale aspetto.

## Responsabilità degli amministratori e del collegio sindacale per il Prospetto

Gli amministratori sono responsabili per la redazione del Prospetto in conformità ai criteri illustrati nelle note esplicative allo stesso, e, nei termini previsti dalla legge, per quella parte del controllo interno dagli stessi ritenuta necessaria per consentire la redazione di un Prospetto che non contenga errori significativi dovuti a frodi o a comportamenti o eventi non intenzionali. Gli amministratori sono responsabili per la valutazione della capacità della Società di continuare ad operare come un'entità in funzionamento e, nella redazione del Prospetto, per l'appropriatezza dell'utilizzo del presupposto della continuità aziendale, nonché per una adeguata informativa in materia. Gli amministratori utilizzano il presupposto della continuità aziendale nella redazione del Prospetto a meno che abbiano valutato che sussistono le condizioni per la liquidazione della Società o per l'interruzione dell'attività o non abbiano alternative realistiche a tali scelte.

Il collegio sindacale ha la responsabilità della vigilanza, nei termini previsti dalla legge, sul processo di predisposizione dell'informativa finanziaria della Società.

EY S.p.A.  
Sede Legale: Via Meravigli, 12 – 20123 Milano  
Sede Secondaria: Via Lombardia, 31 – 00187 Roma  
Capitale Sociale Euro 2.525.000,00 i.v.  
Iscritta alla S.C. del Registro delle Imprese presso la CCIAA di Milano Monza Brianza Lodi  
Codice fiscale al numero di iscrizione 00424000584 - numero P.E.A. di Milano 000158 - P.IVA 00891231083  
Iscritta al Registro Revisori Legali al n. 70045 Pubblicata sulla G.U. Suppl. 13 - IV Serie Speciale del 17/3/1990  
Iscritta all'Albo Speciale delle società di revisione  
Consob al plurigrado n. 2 delibera n. 16631 del 16/7/1997

A member firm of Ernst & Young Global Limited

## Responsabilità della società di revisione per la revisione contabile del Prospetto

I nostri obiettivi sono l'acquisizione di una ragionevole sicurezza che il Prospetto non contenga errori significativi, dovuti a frodi o a comportamenti o eventi non intenzionali, e l'emissione di una relazione di revisione che includa il nostro giudizio. Per ragionevole sicurezza si intende un livello elevato di sicurezza che, tuttavia, non fornisce la garanzia che una revisione contabile svolta in conformità ai principi di revisione internazionali (ISAs) individui sempre un errore significativo, qualora esistente. Gli errori possono derivare da frodi o da comportamenti o eventi non intenzionali e sono considerati significativi qualora ci si possa ragionevolmente attendere che essi, singolarmente o nel loro insieme, siano in grado di influenzare le decisioni economiche degli utilizzatori prese sulla base del Prospetto.

Nell'ambito della revisione contabile svolta in conformità ai principi di revisione internazionali (ISAs), abbiamo esercitato il giudizio professionale e abbiamo mantenuto lo scetticismo professionale per tutta la durata della revisione contabile. Inoltre:

- abbiamo identificato e valutato i rischi di errori significativi nel Prospetto, dovuti a frodi o a comportamenti o eventi non intenzionali; abbiamo definito e svolto procedure di revisione in risposta a tali rischi; abbiamo acquisito elementi probativi sufficienti ed appropriati su cui basare il nostro giudizio. Il rischio di non individuare un errore significativo dovuto a frodi è più elevato rispetto al rischio di non individuare un errore significativo derivante da comportamenti o eventi non intenzionali, poiché la frode può implicare l'esistenza di collusioni, falsificazioni, omissioni intenzionali, rappresentazioni fuorvianti o forzature del controllo interno;
- abbiamo acquisito una comprensione del controllo interno rilevante ai fini della revisione contabile allo scopo di definire procedure di revisione appropriate nelle circostanze e non per esprimere un giudizio sull'efficacia del controllo interno della Società;
- siamo giunti ad una conclusione sull'appropriatezza dell'utilizzo da parte degli amministratori del presupposto della continuità aziendale e, in base agli elementi probativi acquisiti, sull'eventuale esistenza di una incertezza significativa riguardo a eventi o circostanze che possono far sorgere dubbi significativi sulla capacità della Società di continuare ad operare come un'entità in funzionamento. In presenza di un'incertezza significativa, siamo tenuti a richiamare l'attenzione nella relazione di revisione sulla relativa informativa di bilancio ovvero, qualora tale informativa sia inadeguata, a riflettere tale circostanza nella formulazione del nostro giudizio. Le nostre conclusioni sono basate sugli elementi probativi acquisiti fino alla data della presente relazione. Tuttavia, eventi o circostanze successivi possono comportare che la Società cessi di operare come un'entità in funzionamento;
- abbiamo valutato l'appropriatezza dei criteri di redazione utilizzati nonché la ragionevolezza delle stime contabili effettuate dagli amministratori, inclusa la relativa informativa.

Abbiamo comunicato ai responsabili delle attività di *governance*, tra gli altri aspetti, la portata e la tempistica pianificate per la revisione contabile e i risultati significativi emersi, incluse le eventuali carenze significative nel controllo interno identificate nel corso della revisione contabile.

Brescia, 14 marzo 2022

EY S.p.A.



Marco Malaguti  
(Revisore Legale)

## BRESCIA MOBILITA' Spa

RISULTANZE BILANCIO COMUNE: DEBITI AL 31/12/2021 VERSO SOCIETA'										
Società	Settore Comunale	Capitolo	Tipo	Anno	Numero	Sub	Descrizione Impegno	Residuo al 31/12/2021		
BRESCIA MOBILITA' S.p.A.	Trasporto pubblico locale	74956	IMP	2021	4904		SETTORE MOBILITA': Assegnazione risorse regionali tramite AGENZIA del TPL di BS a copertura oneri C.C.N. Autoferrotranvieri TPL con METROBUS - Anno 2021	€ 21.525,21		
BRESCIA MOBILITA' S.p.A.	Trasporto pubblico locale	74950	IMP	2021	1096		SETTORE MOBILITA' E.B.A. e T.P. Gestione servizio TPL con METROBUS. Anno 2021.	€ 2.811.567,03		
BRESCIA MOBILITA' S.p.A.	Traffico	36263	IMP	2021	1041		Servizi connessi al controllo del traffico IMPEGNO DI SPESA PER I SERVIZI SVOLTI DA BRESCIA MOBILITÀ S.P.A. NELL'AMBITO DEL VIGENTE CONTRATTO PROGRAMMA. ANNO 2021	€ 408.031,93		
BRESCIA MOBILITA' S.p.A.	Traffico	36265	IMP	2021	1040		Manutenzione e gestione della segnaletica - IMPEGNO DI SPESA PER I SERVIZI SVOLTI DA BRESCIA MOBILITÀ S.P.A. NELL'AMBITO DEL VIGENTE CONTRATTO PROGRAMMA. ANNO 2021	€ 77.516,71		

RISULTANZE BILANCIO SOCIETA': CREDITI AL 31/12/2021 VERSO COMUNE										
Numero fattura	Data fattura	Imponibile fattura/credito	Iva	Descrizione fattura/credito						
		€ 21.525,21		CONTRIBUTO CCNL SALDO 2021						
5200000192	31/10/2021	€ 49.490,42	€ 4.949,04	Rit.gar.corrisp.TPLmetro5% Ottobre 2021						
5200000212	30/11/2021	€ 49.490,42	€ 4.949,04	Rit.gar.corrisp.TPLmetro5% Novembre 2021						
5200000224	31/12/2021	€ 49.490,42	€ 4.949,04	Ritenuta a garanzia corrispettivo gestione TPL con						
5200000223	31/12/2021	€ 2.407.498,73	€ 240.749,87	Corrisp.gest.TPL metro5% Dicembre 2021						
	<b>€ 2.811.567,03</b>	<b>€ 2.555.970,01</b>	<b>€ 255.597,02</b>							
5200000234	31/12/2021	€ 181.244,00	€ 39.873,68	Gestione sistema videosorveglianza Lug/Dic2021 CdB						
5200000233	31/12/2021	€ 53.660,54	€ 11.805,32	Gest.manut.impr.radiot.Pol.Lo c.Lug/Dic 2021						
5200000232	31/12/2021	€ 46.939,49	€ 10.326,69	Man.sistemi Centr.Oper.Pol.Loc. Lug/Dic 2021						
5200000231	31/12/2021	€ 52.608,38	€ 11.573,84	Controllo infraz. Codice Strada Lug/Dic 2021						
	<b>€ 408.031,93</b>	<b>€ 334.452,41</b>	<b>€ 73.579,52</b>							
5200000225	31/12/2021	€ 63.538,29	€ 13.978,42	Gest.segnaletica Lug/Dic 2021						
	<b>€ 77.516,71</b>									

NOTA

Numero fattura	Data fattura	Imponibile fattura/credito	Iva	Descrizione fattura/credito	Nota
5200000230	31/12/2021	€ 77.703,58	€ 17.094,79	Sistema controllo accessi ZTL LUG/DIC 2021 CdBs	
FE	31/12/2021	€ 2.432,68	€ 535,19	FE A COM.BS MAGGIORI ONERI E.E. IMPIANTI ZTL 2021	
	€ 97.766,24				
5200000235	31/12/2021	€ 36.371,50	€ 8.001,73	Gestione sistema videotrappole Lug/Dic2021	
	€ 44.373,23				
5200000237	31/12/2021	€ 883.939,51	€ 194.466,69	Gest. man. impianti semaforici LUGI/DIC 2021	
	€ 1.078.406,20				
5200000238	31/12/2021	€ 101.360,29	€ 22.299,26	Progetto Upgrade Parco Telecamere VDS COM.BS	
	€ 123.659,55				
5200000213	30/11/2021	€ 4.262,29	€ 937,71	Adeg.serv.opere cop.Garza/Tart/Ugoni COM.BS	
	€ 5.200,00				

Società	Settore Comunale	Capitolo	Tipo	Anno	Numero	Sub	Descrizione Impegno	Residuo al 31/12/2021
BRESCIA MOBILITA' S.p.A.	Mobilità e eliminazione barriere architettoniche	68960	IMP	2021	4305		GESTIONE E MANUTENZIONE DELLA SEGNALETICA STRADALE LUMINOSA SUL TERRITORIO CITTADINO E DEL SISTEMA DI CONTROLLO DEGLI ACCESSI IN ZONA A TRAFFICO LIMITATO, DA PARTE DI BRESCIA MOBILITÀ SPA - IMPEGNO DI SPESA PER L'ANNO 2021 PER ZTL	€ 97.766,24
BRESCIA MOBILITA' S.p.A.	Traffico	36263	IMP	2021	4148		SISTEMA DI SORVEGLIANZA PER ACCERTAMENTO VIOLAZIONI AL REG.GESTIONE RIFIUTI URBANI. AFFIDAMENTO DELLA GESTIONE MEDIANTE CONTRATTO PROGRAMMADALL'1.7.2021 AL 31.12.2023. Anno 2021	€ 44.373,23
BRESCIA MOBILITA' S.p.A.	Mobilità e eliminazione barriere architettoniche	69600	IMP	2021	4304		GESTIONE E MANUTENZIONE DELLA SEGNALETICA STRADALE LUMINOSA SUL TERRITORIO CITTADINO E DEL SISTEMA DI CONTROLLO DEGLI ACCESSI IN ZONA A TRAFFICO LIMITATO, DA PARTE DI BRESCIA MOBILITÀ SPA - IMPEGNO DI SPESA PER L'ANNO 2021 PER SEGNALETICA	€ 1.078.406,20
BRESCIA MOBILITA' S.p.A.	Traffico	253013	IMP	2021	5570		AGGIORNAMENTO DELL'IMPIANTO DI VIDEOSORVEGLIANZA CITTADINO - Secondo LOTTO. AFFIDAMENTO A BRESCIA MOBILITÀ S.P.A. MEDIANTE CONTRATTO PROGRAMMA.	€ 123.659,55
BRESCIA MOBILITA' S.p.A.	Manutenzione strade	580048	IMP	2021	3363		CUP C87H19001600004 - ADEGUAMENTO IMPIANTI TECNOLOGICI NELL'AMBITO DEL PROGETTO PER OPERE DI MANUTENZIONE STRAORDINARIA DELLA COPERTURA CARRABILE DEL TORRENTE GARZA - VIA N. TARTAGLIA - VIA F.LLI UGON	€ 5.200,00

Società	Settore Comunale	Capitolo	Tipo	Anno	Numero	Sub	Descrizione Impegno	Residuo al 31/12/2021
BRESCIA MOBILITA' S.p.A.	Trasporto pubblico locale	74950	IMP	2020	6077	1	SETTORE MOBILITA' E.B.A. e T.P. Gestione servizio TPL con METROBUS, INTEGRAZIONE STRAORDINARIA CORRISPETTIVO TPL METROBUS CONNESSA ALL'EMERGENZA COVID-19 (ART. 11 CONTRATTO DI SERVIZIO). PG 0297414 del 29/12/2020	€ 1.900.000,00
BRESCIA MOBILITA' S.p.A.	Mobilità e eliminazione barriere architettoniche	68970	IMP	2020	6185	1	SETTORE MOBILITA' E.B.A. e T.P. SERVIZI INTEGRATI PER LA MOBILITA'. INTEGRAZIONE STRAORDINARIA CORRISPETTIVO CONNESSA ALL'EMERGENZA COVID 19 (art. 13 CONTRATTO DI SERVIZIO). PG 0297414 del 29/12/2020	€ 2.000.000,00
BRESCIA MOBILITA' S.p.A.	Mobilità e eliminazione barriere architettoniche	68920	IMP	2018	1613	1	SUPPORTO ALLA PIANIFICAZIONE DELLA MOBILITA' CICLABILE DA PARTE DI BRESCIA MOBILITA' SPA - quota 2018	€ 6.990,00
BRESCIA MOBILITA' S.p.A.	Turismo		IMP	2021	610	1	AFFIDAMENTO DEL SERVIZIO DI GESTIONE DEGLI INFOPOINT CITTADINI	€ 61.000,00

Numero fattura	Data fattura	Imponibile fattura/credito	Iva	Descrizione fattura/credito	Nota
FE	31/12/2021	€ 1.727.272,73	€ 172.727,27	FE A CBS MISURE URGENTI COVID - METRO	
	€ 1.900.000,00				
FE	31/12/2021	€ 1.639.344,26	€ 360.655,74	FE A CBS MISURE URGENTI COVID - CONTR PROGR	
	€ 2.000.000,00				
FE	31/12/2021	€ 5.729,51	€ 1.260,49	FE A COM.BS ATT.SUPPORTO PIANI MOB.CICLISTICA 2021	
	€ 6.990,00				
FE	31/12/2021	€ 50.000,00	€ 11.000,00	FE A COM.BS GESTIONE INFOPOINT LUGL/DIC2021	
	€ 61.000,00				

BRESCIA MOBILITA' S.p.A.	Traffico	253017	IMP	2021	3048	1	ACQUISTO DI N. 100 APPARATI RADIOMOBILI PORTATILI PER IL SETTORE POLIZIA LOCALE. AFFIDAMENTO A BRESCIA MOBILITÀ S.P.A., MEDIANTE CONTRATTO PROGRAMMA.	€ 139.500,90
BRESCIA MOBILITA' S.p.A.	Traffico	253013	IMP	2021	4797	1	ACQUISTO DI N. 7 APPARATI RADIOMOBILI TLK 100 COMPLETI DI ACCESSORI ED ATTIVAZIONE DI N. 5 LICENZE PER L'UTILIZZO DELLA FUNZIONALITA' WAVE DI MOTOROLA PER IL SETTORE POLIZIA LOCALE. AFFIDAMENTO A BRESCIA MOBILITÀ S.P.A. MEDIANTE CONTRATTO PROGRAMMA	€ 4.597,49

FE	31/12/2021	€ 114.345,00	€ 25.155,90	FE A COM.BS FORN. E DISTR. 100 RADIO PORTATILI	
	€ 139.500,90				
FE	31/12/2021	€ 2.629,93	€ 578,58	FE A COM.BS FORN. E DISTR. 7 RADIO PORTATILI WAVE	residuo di euro 1.388,98
	€ 3.208,51				





Società	Settore Comunale	Capitolo	Tipo	Anno	Numero	Sub	Descrizione accertamento	Residuo al 31/12/2021
BRESCIA MOBILITA' S.p.A.	Patrimonio	10610	ACC	2021	154	1	SERV. PATRIMONIO - CANONE IMM. PIAZZA LOGGIA 13/B - ANNO 2021	€ 515,63
								€ 515,63

Numero fattura	Data fattura	Imponibile fattura/credito	Iva	Descrizione fattura/credito	Nota
266/S23-1	05/08/2021	€ 1.506,92		CANONE FOSSA BAGNI 02/08/2021 - 31/12/2021	Il canone è posticipato, quindi questa quota 2021 viene pagata da BSM nel 2022. Il Comune ha <b>accertamento 2022/173</b>
492/S23-1	17/12/2021	€ 504,42		Affitto Bikepoint dicembre 2021	residuo di euro 11,21
		€ 2.011,34			

PROSPETTO DEI SALDI A CREDITO E A DEBITO DI BRESCIA MOBILITA' S.P.A. CON IL COMUNE DI BRESCIA

AL 31 DICEMBRE 2021 REDATTO PER LE FINALITÀ PREVISTE DALL'ART. 6 COMMA 4 DEL DECRETO-LEGGE 6 LUGLIO 2012, N. 95, CONVERTITO CON MODIFICAZIONI DALLA LEGGE 7 AGOSTO 2012, N. 135.

RISULTANZE CONTABILI DI BRESCIA MOBILITA' SPA: CREDITI AL 31/12/2021 VERSO COMUNE				
Numero fattura	Data fattura	Importo fattura	Impegno	Descrizione fattura
5200000192	31/10/2021	49.490,42	1096 2021	Rit.gar.corrisp.TPLmetro5% Ottobre 2021
5200000213	30/11/2021	4.262,29	3363/2021	Adeg.serv.opere cop.Garza/Tart/Ugoni COM.BS
5200000212	30/11/2021	49.490,42	1096 2021	Rit.gar.corrisp.TPLmetro5% Novembre 2021
5200000238	31/12/2021	101.360,29	5570/1 2021	Progetto Upgrade Parco Telecamere VDS COM.BS
5200000237	31/12/2021	883.939,51	4304/1 2021	Gest. man. impianti semaforici LUGL/DIC 2021
5200000235	31/12/2021	36.371,50	4148/0 2021	Gestione sistema videotrappole Lug/Dic2021
5200000234	31/12/2021	181.244,00	1041 2021	Gestione sistema videosorveglianza Lug/Dic2021 CdB
5200000233	31/12/2021	53.660,54	1041 2021	Gest.manut.imp.radiot.Pol.Loc.Lug/Dic 2021
5200000232	31/12/2021	46.939,49	1041 2021	Man.sistemi Centr.Oper.Pol.Loc. Lug/Dic 2021
5200000231	31/12/2021	52.608,38	1041 2021	Controllo infraz.Codice Strada Lug/Dic 2021
5200000230	31/12/2021	77.703,58	4305/1 2021	Sistema controllo accessi ZTL LUG/DIC 2021 CdBs
5200000224	31/12/2021	49.490,42	1096 2021	Ritenuta a garanzia corrispettivo gestione TPL con
5200000223	31/12/2021	2.407.498,73	1096 2021	Corrisp.gest.TPL metro95% Dicembre 2021
5200000225	31/12/2021	63.538,29	1040/1	Gest.segnaletica Lug/Dic 2021
<b>TOTALE PARTITE APERTE AL 31/12/2021</b>		<b>4.057.597,86</b>		

FATTURE DA EMETTERE NEL 2022 COMPETENZA 2021				
Numero fattura	Data fattura	Importo fattura	Impegno	Descrizione fattura
1160000151	31/12/2021	1.727.272,73	6077	FE A CBS MISURE URGENTI COVID - METRO
1160000151	31/12/2021	1.639.344,26	6185	FE A CBS MISURE URGENTI COVID - CONTR PROGR
1160000026	31/12/2021	28.868,58	6536	FE A COM.BS Realizzazione segnaletica Ciclovie
1160000066	31/12/2021	50.000,00	2021 610	FE A COM.BS GESTIONE INFOPOINT LUGL/DIC2021
1160000069	31/12/2021	114.345,00	3048	FE A COM.BS FORN. E DISTR. 100 RADIO PORTATILI
1160000069	31/12/2021	2.629,93	2021 4797 1	FE A COM.BS FORN. E DISTR. 7 RADIO PORTATILI WAVE
1160000163	31/12/2021	7.418,55	2021 6114 1	FE A COM.BS MAGG.ONERI EN.ELETTR.IMPIANTI VDS 2021
1160000290	31/12/2021	2.432,68	4305 1	FE A COM.BS MAGGIORI ONERI E.E. IMPIANTI ZTL 2021
1160000293	31/12/2021	78.142,20	2022 3500 e 3534	FE A COM.BS NUOVO VARCO ZTL PACE-DANTE+INTERV.TEC
1160000295	31/12/2021	5.729,51	2018 1613 1	FE A COM.BS ATT.SUPPORTO PIAN.MOB.CICLISTICA 2021
1160000324	31/12/2021	257.000,00		FE A COM BS PREMI METRO 2021
<b>TOTALE FATTURE DA EMETTERE AL 31/12/2021</b>		<b>3.913.183,44</b>		

ACCREDITI DA EMETTERE NEL 2022 COMPETENZA 2021				
DATI ANCORA NON DISPONIBILI		ZERO		
<b>TOTALE ACCREDITI DA EMETTERE AL 31/12/2021</b>		<b>0,00</b>		

ALTRI CREDITI				
		21.525,22		CONTRIBUTO CCNL SALDO 2021
<b>TOTALE ALTRI CREDITI AL 31/12/2021</b>		<b>21.525,22</b>		

<b>TOTALE PARTITE A CREDITO VERSO COMUNE DI BRESCIA AL 31/12/2021</b>	<b>7.992.306,52</b>
---	---------------------

RISULTANZE CONTABILI DI BRESCIA MOBILITA' SPA: DEBITI AL 31/12/2021 VERSO COMUNE				
Numero fattura	Data fattura	Importo fattura		Descrizione fattura
492-S/23 1	17/12/2021	504,42		AFFITTO BIKEPOINT DICEMBRE 2021
		1.506,92		CANONE FOSSA BAGNI 02/08/2021 - 31/12/2021
		5.616,12		CANONE INFO STAZIONE 01/03/2021 - 31/12/2021
<b>TOTALE PARTITE A DEBITO VERSO COMUNE DI BRESCIA AL 31/12/2021</b>		<b>7.627,46</b>		

<b>SALDO PARTITE A DEBITO E A CREDITO VERSO COMUNE DI BRESCIA AL 31/12/2021</b>	<b>7.984.679,06</b>
---	---------------------

## BRESCIA TRASPORTI SPA

RISULTANZE BILANCIO COMUNE: DEBITI AL 31/12/2021 VERSO SOCIETA'											RISULTANZE BILANCIO SOCIETA': CREDITI AL 31/12/2021 VERSO COMUNE				NOTA
Società	Settore Comunale	Capitolo	Tipo	Anno	Numero	Sub	Descrizione Impegno	Residuo al 31/12/2021	Numero fattura	Data fattura	Imponibile fattura/credito	Iva	Descrizione fattura/credito	NOTA	
BRESCIA TRASPORTI S.p.A.	Trasporto pubblico locale	74950	IMP	2018	5776		SETTORE MOBILITA' E.B.A. e T.P. Servizio Trasporto integrativo TIFOSERIE ospiti Stadio. Campionato CALCIO 2018/2019. Affidamento A.T.I. 100% BRESCIA TRASPORTI SPA - Quota anno 2018	€ 12.000,00	5200000407	31/12/2018	10.909,09	€ 1.090,91	servizio trasporto tifoseria ospite stagione ago/d		
										€ 12.000,00					
BRESCIA TRASPORTI S.p.A.	Risorse Umane	400020	IMP	2021	504		CONFERMA ACCORDO CON BRESCIA TRASPORTI SPA PER LA PROMOZIONE DEL TRASPORTO PUBBLICO NEGLI SPOSTAMENTI CASA-LAVORO-CASA PER IL PERSONALE DIPENDENTE DEL COMUNE DI BRESCIA. ANNO 2020/2021 A GIRO CON ACC. 39/2021	€ 5.160,00	5200000234	31/12/2021	1.105,00		CAR.ABBON.IN CONV.DIP.DICEMBRE 2021 COM.BS		
									5200000230	31/12/2021	2.000,00		COMP.FORFET.MINOR INTR.TAR.ABB.CASA-LAV 2021		
										€ 5.160,00	€ 5.160,00	-			
BRESCIA TRASPORTI S.p.A.	Diritto allo studio e riabilitazione	61707	IMP	2021	5333		SETT.DIRITTO ALLO STUDIO/SERV. DI TRASPORTO SCOLASTICO - SERV. INTEGRATIVI DI TRASPORTO SCOLASTICO AS 2021/2022 - SETT./DIC. 2021	€ 7.232,84	5200000196	30/11/2021	3.889,62	€ 388,96	Corr.98% Usc.Didatt.Set. Sport Nov.2021		
									5200000223	31/12/2021	2.685,69	€ 268,57	Corr.98% Usc.Didatt.Set. Sport Dic. 2021		
										€ 7.232,84	€ 6.575,31	€ 657,53			
BRESCIA TRASPORTI S.p.A.	Risanamento ambientale e bonifiche	88470	IMP	2021	6106		FORNITURA CARNET DA 10 CORSE DI BIGLIETTI PER IL T.P.L. ZONA 1 - UDP RISANAMENTO AMBIENTALE	€ 130,00	5200000208	20/12/2021	130,00		Fornitura CARNET zona 1 COM.BS		
										€ 130,00					
BRESCIA TRASPORTI S.p.A.	Disabili	97850	IMP	2021	1348		SETT.CASA E INCLUSIONE SOCIALE - GESTIONE SERVIZIO DI TRASPORTO PER PERSONE IN SITUAZIONE DI DISABILITA' IMPOSSIBILITATE AD UTILIZZO NORMALI MEZZI DI TRASPORTO, DENOMINATO "ACCABUS" - ANNO 2021 - AFFIDAMENTO ATI BS TRASPORTI/SIA/AGI	€ 30.250,00	5200000220	31/12/2021	27.500,00	€ 2.750,00	Servizio di trasporto ACCABUS Lug/Dic2021		
										€ 30.250,00					

Numero fattura	Data fattura	Imponibile fattura/credito	Iva	Descrizione fattura/credito	Nota
5270000009	31/12/2021	-24.000,00		NC FT52/232 di TPL con Biglietto Unico Dic2021 COM.	
5200000232	31/12/2021	24.000,00		Attuaz.serv.di TPL con Biglietto Unico Dic2021 COM.	
FE	31/12/2021	24.000,00	€ 2.400,00	FE A COM.BS SERVIZIO BIGL.UNICO DIC2021	
	€ 26.400,00	€ 24.000,00	€ 2.400,00		
5200000194	30/11/2021	29.510,69	€ 2.951,07	Corr.98% Port.Handicap scuola inf/prim/sec Nov 202	
5200000195	30/11/2021	40.758,69	€ 4.075,87	Corr.98% Port.Handicap scuola 2Gr NOV. 2021 COM.BS	
5200000198	30/11/2021	518,40	€ 51,84	CAR.ABBON.SPEC.SCUOLA NOV2021 COM.BS	
5200000201	30/11/2021	39.405,22	€ 3.940,52	Corrisp.98% Prim.Second.CEA NOV. 2021 COM.BS	
5200000221	31/12/2021	19.119,85	€ 1.911,99	Corr.98% Port.Handicap scuola inf/prim/sec Dic 202	
5200000222	31/12/2021	26.571,87	€ 2.657,19	Corr.98% Port.Handicap scuola 2Gr Dic. 2021 COM.BS	
5200000224	31/12/2021	7.693,28	€ 769,33	Serv.trasp.Saldo 2% Set./Dic. 2021	
5200000225	31/12/2021	27.962,89	€ 2.796,29	Corrisp.98% Prim.Second.CEA Dic. 2021 COM.BS	
5200000226	31/12/2021	-57,60	-€ 5,76	nc st.partz.52/179 CAR.MR24 ABBON.SPEC.SCUOLA OTT.	
FE	31/12/2021	52,36	€ 5,24	FE A COM.BS ABBONAM.PECIALE SCUOLA DIC2021	
	€ 210.689,22	€ 191.535,65	€ 19.153,57		Residuo di euro 86.062,22
FE	31/12/2021	13.636,36	€ 1.363,64	FE A COM.BS SERV.TRASP.TIFOS.BS CALCIO AGO/DIC2021	
	€ 15.000,00				

Società	Settore Comunale	Capitolo	Tipo	Anno	Numero	Sub	Descrizione Impegno	Residuo al 31/12/2021
BRESCIA TRASPORTI S.p.A.	Trasporto pubblico locale	75010	IMP	2021	6045		SETTORE MOBILITA' - POTENZIAMENTO E PROMOZIONE DEL SERVIZIO DI TRASPORTO PUBBLICO LOCALE IN OCCASIONE DELLE FESTIVITA' NATALIZIE - ANNO 2021.AFFIDAMENTO A BRESCIA TRASPORTI S.P.A.	€ 26.400,00
BRESCIA TRASPORTI S.p.A.	Diritto allo studio e ristorazione	46525	IMP	2021	5332		SETT.DIRITTO ALLO STUDIO/SERV. DI TRASPORTO SCOLASTICO - SERV. INTEGRATIVI DI TRASPORTO SCOLASTICO AS 2021/2022 - SETT./DIC. 2021	€ 296.751,44
BRESCIA TRASPORTI S.p.A.	Trasporto pubblico locale	75010	IMP	2021	5273	1	SETTORE MOBILITA' - Servizio Trasporto integrativo trasferimento TIFOSERIE ospiti Stadio. Campionato CALCIO 2021/2022. Affidamento A.T.I. Servizio svolto 100% da BRESCIA TRASPORTI SPA	€ 15.000,00



**PROSPETTO DEI SALDI A CREDITO E A DEBITO DI BRESCIA TRASPORTI S.P.A. CON IL COMUNE DI BRESCIA**  
**AL 31 DICEMBRE 2020 REDATTO PER LE FINALITÀ PREVISTE DALL'ART. 6 COMMA 4 DEL DECRETO-LEGGE 6 LUGLIO 2012, N. 95, CONVERTITO CON MODIFICAZIONI DALLA LEGGE 7 AGOSTO 2012, N. 135.**

<b>RISULTANZE CONTABILI DI BRESCIA TRASPORTI SPA: CREDITI AL 31/12/2021 VERSO COMUNE</b>					
<b>PARTITE APERTE AL 31.12.2021</b>					
<b>Numero fattura</b>	<b>Data fattura</b>	<b>Impegno</b>	<b>Importo fattura</b>		
5200000407	31/12/2018	5776/1 2018	10.909,09		servizio trasporto tifoseria ospite stagione ago/d
5200000207	30/11/2021	504 2021	2.055,00		ABBON.TPL CASA-LAV.CONV.NOV2021 COM.BS
5200000201	30/11/2021	5332/1 2021	39.405,22		Corrisp.98% Prim,Second,CEA NOV. 2021 COM.BS
5200000198	30/11/2021	5332/1 2021	518,40		CAR.ABBON.SPEC.SCUOLA NOV2021 COM.BS
5200000196	30/11/2021	5333/1 2021	3.889,62		Corr.98% Usc.Didatt.Set. Sport Nov.2021
5200000195	30/11/2021	5332/1 2021	40.758,69		Corr.98% Port.Handicap scuola 2Gr NOV. 2021 COM.BS
5200000194	30/11/2021	5332/1 2021	29.510,69		Corr.98% Port.Handicap scuola inf/prim/sec Nov 202
5200000208	20/12/2021	6106/1 2021	130,00		Fornitura CARNET zona 1 COM.BS
5200000214	28/12/2021	2662/1 2021	602,53		Spese manut.mezzo az.nr.112 COM.BS
5270000009	31/12/2021	6045/1 2021	-24.000,00		NC FT52/232 di TPL con Bigietto Unico Dic2021 COM.
5200000234	31/12/2021	504 2021	1.105,00		CAR.ABBON.IN CONV.DIP.DICEMBRE 2021 COM.BS
5200000232	31/12/2021	6045/1 2021	24.000,00		Attuaz.serv.di TPL con Bigietto Unico Dic2021 COM.
5200000230	31/12/2021	504/1 2021	2.000,00		COMP.FORFET.MINOR INTR.TAR.ABB.CASA-LAV 2021
5200000226	31/12/2021	5332/1 2021	-57,60		nc st.parz.52/179 CAR.NR24 ABBON.SPEC.SCUOLA OTT.
5200000225	31/12/2021	5332/1 2021	27.962,89		Corrisp.98% Prim,Second,CEA Dic. 2021 COM.BS
5200000224	31/12/2021	5332/1 2021	7.693,28		Serv.trasp.Saldo 2% Set./Dic. 2021
5200000223	31/12/2021	5333/1 2021	2.685,69		Corr.98% Usc.Didatt.Set. Sport Dic.2021
5200000222	31/12/2021	5332/1 2021	26.571,87		Corr.98% Port.Handicap scuola 2Gr Dic. 2021 COM.BS
5200000221	31/12/2021	5332/1 2021	19.119,85		Corr.98% Port.Handicap scuola inf/prim/sec Dic 202
5200000220	31/12/2021	2021 Cod.attività 9/A	27.500,00		Servizio di trasporto ACCABUS Lugl/Dic2021
<b>TOTALE PARTITE APERTE AL 31.12.2021</b>			<b>242.360,22</b>		

<b>NOTE DI ACCRED DA EMETTERE NEL 2022 COMPETENZA 2021</b>		
DATO NON ATTUALMENTE DISPONIBILE		ZERO
<b>TOTALE NOTE ACRRD DA EMETTERE AL 31.12.2021</b>		<b>0,00</b>

<b>FATTURE DA EMETTERE NEL 2022 COMPETENZA 2021</b>					
DATO NON ATTUALMENTE DISPONIBILE					
1160000014	31/12/2021	2021 579 1	27.272,73		FE A COM.BS RIDUZ.TARIFF.ABB.ANN TPL STUD.UNIV.
1160000015	31/12/2021	2022 632 1	17.751,27		FE A COM.BS RIDUZ.TARIFF.ABB.ANN TPL STUD.UNIV.
1160000039	31/12/2021	6045 1	24.000,00		FE A COM.BS SERVIZIO BIGL.UNICO DIC2021
1160000058	31/12/2021	2021 5173 1	13.636,36		FE A COM.BS SERV.TRASP.TIFOS.BS CALCIO AGO/DIC2021
1160000059	31/12/2021	2021 2662 1	776,42		FE A COM.BS SPESE MANUT.MEZZO AZ.NR.112 DIC2021
1160000102	31/12/2021	2021 5332 1	52,36		FE A COM.BS ABBONAM.PECIALE SCUOLA DIC2021
1160000108	31/12/2021	in attesa	198.493,80		FE A COM.BS X STIMA CIV.RISTORO GEN/DIC 2021
delibera 562/19161 del 14/05/2003					
in modifica della delibera 596/20722 del 5/6/2002					
<b>TOTALE FATTURE DA EMETTERE AL 31.12.2021</b>			<b>281.982,94</b>		

<b>TOTALE PARTITE A CREDITO</b>	
<b>VERSO COMUNE DI BRESCIA AL 31/12/2021</b>	<b>524.343,16</b>

<b>RISULTANZE CONTABILI DI BRESCIA TRASPORTI SPA: DEBITI AL 31/12/2021 VERSO COMUNE</b>					
<b>Numero fattura</b>	<b>Data fattura</b>		<b>Importo fattura</b>		
			ZERO		
<b>TOTALE PARTITE A DEBITO AL 31.12.2021</b>			<b>0,00</b>		

<b>SALDO PARTITE A DEBITO E A CREDITO</b>	
<b>VERSO COMUNE DI BRESCIA AL 31/12/2021</b>	<b>524.343,16</b>

## METRO BRESCIA SRL

RISULTANZE BILANCIO COMUNE: DEBITI AL 31/12/2021 VERSO ENTITA'										RISULTANZE BILANCIO ENTITA': CREDITI AL 31/12/2021 VERSO COMUNE				NOTA
Società	Capitolo	Settore Comunale	Tipo	Anno	Numero	Sub	Descrizione impegno	Residuo al 31/12/2021	Numero fattura	Data fattura	Importo fattura/credito	Descrizione fattura/credito	Nota	
METRO BRESCIA S.R.L.	74956	Trasporto pubblico locale	IMP	2021	4905		SETTORE MOBILITA': Assegnazione risorse regionali tramite AGENZIA del TPL di BS a copertura oneri C.C.N. Autotrainvieri TPL con METROBUS Anno 2021	€ 218.250,75			€ 218.250,75	CONTRATTO CCNL saldo 2021		
<b>totale</b>								<b>€ 218.250,75</b>		<b>totale</b>	<b>€ 218.250,75</b>			

PROSPETTO DEI SALDI A CREDITO E A DEBITO DI METRO BRESCIA SOCIETA' A RESPONSABILITA' LIMITATA CON IL COMUNE DI BRESCIA  
AL 31 DICEMBRE 2021 REDATTO PER LE FINALITÀ PREVISTE DALL'ART. 6 COMMA 4 DEL DECRETO-LEGGE 6 LUGLIO 2012, N. 95, CONVERTITO CON MODIFICAZIONI DALLA LEGGE 7 AGOSTO 2012, N. 135.

**RISULTANZE CONTABILI DI METRO BRESCIA SRL: CREDITI AL 31/12/2021 VERSO COMUNE**

Numero documento	Data Documento	Importo	Descrizione
<b>TOTALE PARTITE APERTE AL 31/12/2021</b>		<b>0,00</b>	
<b>ALTRI CREDITI</b>		<b>218.250,78</b>	<b>CONTR. COPERTURA CCNL SALDO 2021</b>
<b>TOTALE ALTRI CREDITI AL 31/12/2021</b>		<b>218.250,78</b>	
<b>TOTALE PARTITE A CREDITO VERSO COMUNE DI BRESCIA AL 31/12/2021</b>		<b>218.250,78</b>	

**RISULTANZE CONTABILI DI METRO BRESCIA SRL: DEBITI AL 31/12/2021 VERSO COMUNE**

Numero fattura	Data fattura	Importo fattura	Descrizione fattura
<b>TOTALE PARTITE A DEBITO VERSO COMUNE DI BRESCIA AL 31/12/2021</b>		<b>0,00</b>	
<b>SALDO PARTITE A DEBITO E A CREDITO VERSO IL COMUNE DI BRESCIA AL 31/12/2021</b>		<b>218.250,78</b>	

**Metro Brescia**  
**Società a Responsabilità Limitata Srl**  
Il Direttore Generale  
Ing. Marco Medeghini



## CENTRO SPORTIVO SAN FILIPPO

RISULTANZE BILANCIO COMUNE: DEBITI AL 31/12/2021 VERSO SOCIETA'											RISULTANZE BILANCIO SOCIETA': CREDITI AL 31/12/2021 VERSO COMUNE					NOTE/RESIDUO
Società	Settore Comunale	Capitolo	Tipo	Anno	Numero	Sub	Descrizione Impegno	Residuo al 31/12/2021	Numero fattura	Data fattura	Imponibile fattura/credito	Iva	Descrizione fattura/credito			
CENTRO SPORTIVO SAN FILIPPO S.P.A.	Coordinamento partecipate	59855	IMP	2021	6137		CONTRIBUTO STRAORDINARIO ALLA SOCIETA' CENTRO SPORTIVO SAN FILIPPO SPA A SEGUITO EMERGENZA COVID-19 (CORONAVIRUS), ANNO 2021	€ 350.000,00			€ 350.000,00		Contributo straordinario emergenza COVID			
CENTRO SPORTIVO SAN FILIPPO S.P.A.	Impianti sportivi	59850	IMP	2021	800		SERVIZIO SPORT. CORRISPETTIVO per AFFIDAMENTO IMPIANTI SPORTIVI a CENTRO SAN FILIPPO SPA. Anno 2021 - INTEGRAZIONE corrispettivo PD 2280/27.10.21	€ 445.675,00	49/PA	27/10/2021	€ 315.307,37	€ 69.367,63	CONTRATTO DI SERVIZIO			
CENTRO SPORTIVO SAN FILIPPO S.P.A.	Impianti sportivi	61711	IMP	2021	200		AVVIO DEL PROGETTO "SCUOLA E SPORT VITTORIA ALATA" ANNI SCOLASTICI DAL 2019 AL 2022. COLLABORAZIONE CON C.O.N.I., POINT BRESCIA, UST DI BRESCIA E CENTRO SAN FILIPPO	€ 15.250,00	60/PA	10/12/2021	€ 12.500,00	€ 2.750,00	CONTRIBUTO VITTORIA ALATA			
CENTRO SPORTIVO SAN FILIPPO S.P.A.	Impianti sportivi	265038	IMP				APPROVAZIONE INTERVENTI DI MANUTENZIONE A CARATTERE STRAORDINARIO PRESSO IL CAMPO DI ATLETICA CALVESI. INTEGRAZIONE PIANO OPERE 2020 IMPIANTI SPORTIVI AFFIDATI ALLA SOCIETA' CENTRO SPORTIVO SAN FILIPPO SPA.			31/12/2021	€ 192.658,56		Campo Calvesi - rigenerazione campo residuo			
CENTRO SPORTIVO SAN FILIPPO S.P.A.	Impianti sportivi	440024	IMP				APPROVAZIONE PIANO DELLE OPERE DI CARATTERE STRAORDINARIO ANNO 2021 - IMPIANTI SPORTIVI COMUNALI AFFIDATI AL CENTRO SPORTIVO SAN FILIPPO SPA		FE	31/12/2021	€ 3.660,00		Palaeonessa - acconto rimozione e sostituzione pavimentazione			
CENTRO SPORTIVO SAN FILIPPO S.P.A.	Impianti sportivi	59905	IMP	2021	5862		SERVIZIO SPORT. ACCORDO per utilizzo temporaneo IMPIANTI SPORTIVI di proprietà Centro Sportivo SAN FILIPPO S.p.a. per l'anno 2021	€ 15.000,00	FE	31/12/2021	€ 12.974,50		CSSF - manifestazioni ed eventi patrocinati nel 2021			
CENTRO SPORTIVO SAN FILIPPO S.P.A.	Impianti sportivi	440024	IMP	2021	4566		APPROVAZIONE PIANO DELLE OPERE DI CARATTERE STRAORDINARIO ANNO 2021 - IMPIANTI SPORTIVI COMUNALI AFFIDATI AL CENTRO SPORTIVO SAN FILIPPO SPA	€ 71.779,71	67/PA	20/12/2021	€ 53.025,83	€ 11.665,68	Varie strutture			
CENTRO SPORTIVO SAN FILIPPO S.P.A.	Impianti sportivi								68/PA	20/12/2021	€ 5.810,00	€ 1.278,20	Palaeonessa			
										€ 71.779,71	€ 58.835,83	€ 12.943,88				

Coperto con Imp  
3567/2022 - FPV

Coperto con Imp  
3452/2022 - FPV

residuo per euro  
2.025,50



## CONSORZIO BRESCIA MERCATI

RISULTANZE BILANCIO COMUNE: CREDITI AL 31/12/2021 VERSO ENTITA'										RISULTANZE BILANCIO ENTITA': DEBITI AL 31/12/2021 VERSO COMUNE				NOTA
Società	Capitolo	Settore Comunale	Tipo	Anno	Numero	Sub	Descrizione Accertamento	Residuo al 31/12/2021	Numero fattura	Data fattura	Importo fattura/credito	Descrizione fattura/credito	NOTA	
CONSORZIO BRESCIA MERCATI S.P.A.	10900	Patrimonio	ACC	2021	187		SERV. PATRIMONIO - CANONE IMM. ORTOMERCATO VIA ORZINUOVI 86 - ANNO 2021	€ 150.000,00			€ 150.000,00			
<b>totale</b>								<b>€ 150.000,00</b>			<b>€ 150.000,00</b>			

RISULTANZE BILANCIO COMUNE: DEBITI AL 31/12/2021 VERSO SOCIETA'										RISULTANZE BILANCIO SOCIETA': CREDITI AL 31/12/2021 VERSO COMUNE				NOTA
Società	Capitolo	Settore Comunale	Tipo	Anno	Numero	Sub	Descrizione Impegno	Residuo al 31/12/2021	Numero fattura	Data fattura	Importo fattura/credito	Descrizione fattura/credito	NOTA	
CONSORZIO BRESCIA MERCATI S.P.A.								€ -	FE		€ 52.869,68	Riaddebito spese 2018	Come da contratto, sono investimenti e lavori che Brescia Mercati sta effettuando e che vanno a compensazione con il canone di concessione. Il Comune di Brescia registrerà nel suo bilancio a fine lavori.	
									FE		€ 91.860,73	Riaddebito spese 2019		
									FE		€ 171.533,05	Riaddebito spese 2020		
									FE		€ 11.268,42	Riaddebito spese 2021		
<b>totale</b>								<b>€ -</b>			<b>€ 327.531,88</b>			

Situazione crediti/debiti al 31.12.2021 nei confronti del Comune di Brescia
---

**CREDITI:**

Per fatture emesse:

Data	N°	Causale	Importo

Per fatture da emettere:

	Causale	Importo
*	RIADDEBITO SPESE IN CONVENZIONE 2018 (quota su 101'146)	71'644,74
*	RIADDEBITO SPESE IN CONVENZIONE 2019	101'145,52
*	RIADDEBITO SPESE IN CONVENZIONE 2020	101'145,52
*	RIADDEBITO SPESE IN CONVENZIONE 2021	101'145,52

Per altre ragioni:

	Causale	Importo
*	RIADDEBITO SPESE 2018 EFFETTIVAMENTE SOSTENUTE (DIFF)	52'869,68
*	RIADDEBITO SPESE 2019 EFFETTIVAMENTE SOSTENUTE (DIFF)	91'860,73
*	RIADDEBITO SPESE 2020 EFFETTIVAMENTE SOSTENUTE (DIFF)	171'533,05
*	<b>DEBITI:</b> RIADDEBITO SPESE 2021 E EFFETTIVAMENTE SOSTENUTE (DIFF)	11'268,48

Per tributi:

	Causale	Importo

Per cessioni, prestazioni o godimento di beni:

	Causale	Importo
	FATT. 16/520-1	1.500'000,00

Per altre cause:

	Causale	Importo
*	CANONE COMPETENZA 2018 (quota su 100'000/anno)	70'833,33
*	CANONE COMPETENZA 2019	100'000,00
*	CANONE COMPETENZA 2020	100'000,00
*	CANONE COMPETENZA 2021	100'000,00
	Data, 25/02/2022	

\* OPERE IN CONVENZIONE  
DA REGOLARIZZARE

Il legale rappresentante  
Brescia Mercati S.p.A.

Il Presidente  
(Antonio Massoletti)

**Asseverazione ex art. 11, comma 6, lett. j), D.Lgs. n.118/2011**

Si attesta la corrispondenza dei dati contabili suesposti con le risultanze delle scritture contabili al  
31 dicembre 2021 della società \_\_\_\_\_

Per l'Organo di Revisione  
(Il Presidente del Collegio Sindacale/Il Revisore contabile)

.....

## FARMACIE COMUNALI DI BRESCIA SPA - FARCOM

RISULTANZE BILANCIO COMUNE: DEBITI AL 31/12/2021 VERSO SOCIETA'										RISULTANZE BILANCIO SOCIETA': CREDITI AL 31/12/2021 VERSO COMUNE					NOTA
Società	Capitolo	Settore Comunale	Tipo	Anno	Numero	Sub	Descrizione Impegno	Residuo al 31/12/2021	Importo fattura/credito	Data fattura	Importo fattura/credito	Iva	Descrizione fattura/credito	NOTA	
FARMACIE COMUNALI DI BRESCIA SPA - FARCOM	89600	Asili nido	IMP	2021	564	1	FORNITURA ARTICOLI DI PARAFARMACIA CHE RIVESTONO CARATTERE DI URGENZA PER ASILI NIDO. ANNO 2021	€ 220,83	€	20/12/2021	53,26	€ 11,72	Fornitura articoli parafarmacia	Residuo per Euro 132,62	
FARMACIE COMUNALI DI BRESCIA SPA - FARCOM	38100	Scuole dell'infanzia	IMP	2021	563	1	FORNITURA ARTICOLI DI PARAFARMACIA CHE RIVESTONO CARATTERE DI URGENZA PER SCUOLE DELL'INFANZIA. ANNO 2021	€ 47,24	€	20/12/2021	57,76	€ 12,71	Fornitura articoli parafarmacia		
								€ 268,07	€ 111,02	€ 135,44	€ 24,42				
FARMACIE COMUNALI DI BRESCIA SPA - FARCOM	32400	Polizia locale	IMP	2021	896	1	FORNITURA FARMACI, MEDICINALI E PARAFARMACI PER UNITA' CINOFILE DEL SETTORE POLIZIA LOCALE - ANNO 2021 -	€ 446,87	€	20/12/2021	142,93	€ 27,08	Fornitura farmaci e articoli parafarmacia per unità cinofile	Residuo per Euro 276,86	
FARMACIE COMUNALI DI BRESCIA SPA - FARCOM	24190	Gare e appalti - Servizi generali	IMP	2021	6164	1	FORNITURA N.10.000 MASCHERINE CHIRURGICHE PER SETTORE ACQUISIZIONI	€ 2.500,00	€	31/12/2021	2.380,95	€ 119,05	Fornitura mascherine		
FARMACIE COMUNALI DI BRESCIA SPA - FARCOM	89600	Asili nido	IMP	2021	6367	1	FORNITURA PRODOTTI PER IGIENE BAMBINI E PARAFARMACI PER ASILI NIDO	€ 11.837,03	€	31/12/2021	9.882,54	€ 1.931,10	Fornitura parafarmaci e prodotti per igiene bambini	residuo di Euro 23,39	
FARMACIE COMUNALI DI BRESCIA SPA - FARCOM	24190	Gare e appalti - Servizi generali	IMP	2021	5128	1	FORNITURA PARAFARMACI PER UFFICI E SERVIZI COMUNALI DIVERSI - SETTORE ACQUISIZIONI	€ 714,33	€	31/12/2021	159,34	€ 35,05	Fornitura articoli parafarmacia	residuo di Euro 6,90	
								€ 15.766,30	€ 582,63	€ 707,43	€ 124,80				
							totale	€ 15.766,30	€ 13.100,07	totale	€ 13.100,07				

RISULTANZE BILANCIO COMUNE: CREDITI AL 31/12/2021 VERSO SOCIETA'										RISULTANZE BILANCIO SOCIETA': DEBITI AL 31/12/2021 VERSO COMUNE					NOTA
Società	Capitolo	Settore Comunale	Tipo	Anno	Numero	Sub	Descrizione Accertamento	Residuo al 31/12/2021	Importo fattura/credito	Data fattura	Importo fattura/credito	Iva	Descrizione fattura/credito	NOTA	
FARMACIE COMUNALI DI BRESCIA SPA - FARCOM	10920	Coordinamento partecipate	ACC	2021	973		SETT. COORDIN. AZ PUBBLICHE. CANONE DI CONCESSIONE SERVIZIO FARMACIE ANNO 2021	€ 489.334,04	€	31/12/2021	472.119,62	€ 103.866,32	Canone di concessione 2021	Differenza per Iva e per 12.785,58 per minore accertamento del Comune	
FARMACIE COMUNALI DI BRESCIA SPA - FARCOM	10920	Coordinamento partecipate	ACC	2021	974		SETT. COORDIN. AZ PUBBLICHE. IVA SU CANONE DI CONCESSIONE SERVIZIO FARMACIE ANNO 2021	€ 101.053,49							
							totale	€ 560.387,53	€ 472.119,62	€ 575.985,94	€ 103.866,32				

Brescia, 22 febbraio 2022

Spettabile

**COMUNE DI BRESCIA**

**Settore Coordinamento**

**Partecipate**

Piazza Loggia, 3

25121 BRESCIA

Alla c.a. dott.ssa **Nicoletta Guerrini**

Oggetto: **Verifica crediti e debiti D.lgs. 118/2011 art.11, comma 6 lett. j)**

Come da Vostra richiesta del 11 gennaio 2022, in qualità di Soggetto incaricato dalla Revisione Legale di Farcom Brescia Spa, Vi informiamo che le risultanze del bilancio da noi sottoposto a revisione evidenziano le seguenti posizioni creditorie e debitorie nei confronti del Socio Comune di Brescia con riferimento al 31/12/2021:

- Debiti per canone di concessione 2021: euro 472.119,62 + Iva;
- Crediti per fornitura prodotti farmaceutici 2021: euro 13.100,07 (Split Payment).

Ringraziamo per la cortese collaborazione.


Rimaniamo a Vs disposizione per eventuali chiarimenti e delucidazioni.

Distinti saluti.

Revidea S.r.l.

Gianluca Delbarba

Socio Amministratore



Situazione crediti/debiti al 31.12.2021 nei confronti del Comune di Brescia

CREDITI:

Per fatture emesse:

N° partita	Data Docum.	TD	Tot.Fattura	IVA	Imponib.
380/PA	20/12/2021	FT	64,98	11,72	53,26
381/PA	20/12/2021	FT	70,47	12,71	57,76
382/PA	20/12/2021	FT	170,01	27,08	142,93
383/PA	31/12/2021	FT	2.500,00	119,05	2.380,95
384/PA	31/12/2021	FT	11.813,64	1.931,10	9.882,54
420/PA	31/12/2021	FT	194,39	35,05	159,34
421/PA	31/12/2021	FT	513,04	89,75	423,29
TOTALE			15.326,53	2.226,46	13.100,07

DEBITI:

Per altre cause:

Causale	Importo
Canone di concessione 2021	472.119,62 + Iva

Brescia, 22 febbraio 2022

Il legale rappresentante



Asseverazione ex art. 11, comma 6, lett. j), D.Lgs. n.118/2011

Si attesta la corrispondenza dei dati contabili suesposti con le risultanze delle scritture contabili al 31 dicembre 2021 della società Farcom Brescia Spa.

Revidea S.r.l.

Gianluca Delbarba

Socio Amministratore





## FONDAZIONE BRESCIA MUSEI

RISULTANZE BILANCIO COMUNE: DEBITI AL 31/12/2021 VERSO SOCIETA'									
Società	Settore Comunale	Capitolo	Tipo	Anno	Numero	Sub	Descrizione Impegno	Residuo al 31/12/2021	
FONDAZIONE BRESCIA MUSEI	Presidenza Consiglio e Gruppi Consiliari	1545	IMP	2021	5337		ORGANIZZAZIONE CONVEGNO "I NUOVI MO(N)DI DEL LAVORO DELLE DONNE" PER IL GIORNO 14/10/2021 PRESSO AUDITORIUM S.GIULIA - COMMISSIONE PARI OPPORTUNITA'	€ 701,50	
FONDAZIONE BRESCIA MUSEI	Servizi demografici	22100	IMP	2021	957	3 e 4	RINNOVO ACCORDO CON FONDAZIONE BRESCIA MUSEI PER LA CELEBRAZIONE DI MATRIMONI ED UNIONI CIVILI PRESSO LE SALE AUDITORIUM S. GIULIA E PINAOTECA TOSIO MARTINENGO. 2°Sem 2021	€ 11.820,00	
FONDAZIONE BRESCIA MUSEI	Cultura, musei e biblioteche		IMP				SETTORE CULTURA . Assegnazione risorse FONDAZIONE BRESCIA MUSEI SALDO		
							<b>TOTALE DEBITI</b>	<b>€ 12.521,50</b>	

RISULTANZE BILANCIO SOCIETA': CREDITI AL 31/12/2021 VERSO COMUNE					
Numero fattura	Data fattura	Imponibile fattura/credito	Iva	Descrizione fattura/credito	NOTA/RESIDUO
n. 157/00	25/10/2021	575,00 €	126,50 €	Corrispettivo per l'utilizzo di spazi per convegno in data 14 ottobre 2021	fatture incassate per 575 in data 21/01/2022 - differenza per IVA
	701,50 €				
n. 240/00 e n. 241/00	29/12/2021	5.713,12 €	1.256,89 €	Corrispettivo per l'utilizzo di spazi per matrimoni presso il museo di Santa Giulia e la Pinacoteca Tosio Martinengo - Delibera giunta n. 602 del 02/12/2020	differenza per IVA e per euro 4.849,99 a residuo
	6.970,01 €				
		1.700.000,00 €	- €	Corrispettivo valorizzazione patrimonio museale - SALDO	Coperto con avanzo
	<b>TOTALE CREDITI</b>	<b>€ 1.706.288,12</b>			

RISULTANZE BILANCIO COMUNE: CREDITI AL 31/12/2021 VERSO SOCIETA'									
Società	Settore Comunale	Capitolo	Tipo	Anno	Numero	Sub	Descrizione Accertamento	Residuo al 31/12/2021	
FONDAZIONE BRESCIA MUSEI	Risorse Umane	13680	ACC	2021	2		TRASFERIMENTO MEDIANTE COMANDO PRESSO LA FONDAZIONE BRESCIA MUSEI DEL DIPENDENTE D'ANGELO GIANPIETRO - ESECUTORE OPERATIVO (CAT. B1 - POS.ECON.B6)	16.402,12 €	
FONDAZIONE BRESCIA MUSEI	Risorse Umane	13680	ACC	2021	3		TRASFERIMENTO MEDIANTE COMANDO PRESSO LA FONDAZIONE BRESCIA MUSEI DELLA DIPENDENTE MORANDINI DR.SSA FRANCESCA FUNZIONARIO CULTURALE (CAT. D3 POS. ECON .D4)	27.981,17 €	
FONDAZIONE BRESCIA MUSEI	Risorse Umane	13680	ACC	2021	1		TRASFERIMENTO MEDIANTE COMANDO PRESSO LA FONDAZIONE BRESCIA MUSEI DELLA DIPENDENTE TABAGLIO PIERA - ISTRUTTORE CULTURALE (CAT. C5)	18.887,78 €	
							<b>TOTALE CREDITI</b>	<b>€ 63.271,07</b>	

RISULTANZE BILANCIO SOCIETA': DEBITI AL 31/12/2021 VERSO COMUNE					
Numero fattura	Data fattura	Imponibile fattura/credito	Iva	Descrizione fattura/credito	NOTA/RESIDUO
Determina dirigenziale n. 3196 del 27/12/2018	Rendiconto del 12/01/2022 - rimborso secondo semestre 2021	16.402,12 €		Protocollo intesa ai sensi art. 28 bis c.7 D.L. 165/2001 per comando di personale del Comune di Brescia - periodo dal 01/01/19 al 31/12/21	pagamento eseguito con bonifico in data 26/01/2022
Determina dirigenziale n. 3205 del 27/12/2018	Rendiconto del 12/01/2022 - rimborso secondo semestre 2021	27.981,17 €		Protocollo intesa ai sensi art. 28 bis c.7 D.L. 165/2001 per comando di personale del Comune di Brescia - periodo dal 01/01/19 al 31/12/21	pagamento eseguito con bonifico in data 26/01/2022
Determina dirigenziale n. 3206 del 27/12/2018	Rendiconto del 12/01/2022 - rimborso secondo semestre 2021	18.887,78 €		Protocollo intesa ai sensi art. 28 bis c.7 D.L. 165/2001 per comando di personale del Comune di Brescia - periodo dal 01/01/19 al 31/12/21	pagamento eseguito con bonifico in data 26/01/2022
	<b>TOTALE DEBITI</b>	<b>€ 63.271,07</b>			

## FONDAZIONE BRESCIA SOLIDALE

RISULTANZE BILANCIO COMUNE: DEBITI AL 31/12/2021 VERSO SOCIETA'									
Società	Capitolo	Settore Comunale	Tipo	Anno	Numero	Sub	Descrizione Impegno	Residuo al 31/12/2021	
FONDAZIONE BRESCIA SOLIDALE ONLUS	95900	Anziani	IMP	2021	1277		OSPITALITÀ CONCESSA AD ANZIANI, DISABILI E ADULTI IN DIFFICOLTÀ ASSISTITI DAL COMUNE DI BRESCIA IN ISTITUTI CITTADINI ED IN ALTRE LOCALITÀ. PRENOTAZIONE DELLA SPESA PER RETTE DI RICOVERO PER L'ANNO 2021.	€ 172.264,44	
FONDAZIONE BRESCIA SOLIDALE ONLUS	95982	Anziani	IMP	2021	1101		sett SERV SOC. INTERVENTI ASSISTENZIALI A FAVORE DI ANZIANI NON AUTOSUFFICIENTI: PRENOTAZIONE DELLA SPESA PER L'ANNO 2021 RELATIVA A CENTRI DIURNI E CENTRI DIURNI INTEGRATI PER ANZIANI E RELATIVI TRASPORTI	€ 70.914,50	
FONDAZIONE BRESCIA SOLIDALE ONLUS	95840	Anziani	IMP	2021	505		PROSECUZIONE SPORTELLI DI ASSISTENZA FAMILIARE FINO AL 28.2.2022.	€ 17.776,60	
FONDAZIONE							SETT. S.S. ACCREDITAMENTO DEL SISTEMA INTEGRATO DEI SERVIZI		

RISULTANZE BILANCIO SOCIETA': CREDITI AL 31/12/2021 VERSO COMUNE										
Numero fattura	Data fattura	Importo fattura/credito	Iva	Descrizione fattura/credito						NOTA
173C	25/11/2021	€ 18.178,00		Rette ottobre 2021 servizi residenziali						
174C	25/11/2021	€ 29.219,00		Rette ottobre 2021 servizi residenziali						
175C	25/11/2021	€ 3.413,72		Rette ottobre 2021 servizi residenziali						
176C	25/11/2021	€ 4.836,00		Rette ottobre 2021 servizi residenziali						
191C	22/12/2021	€ 16.470,00		Rette novembre 2021 servizi residenziali						
192C	22/12/2021	€ 23.851,00		Rette novembre 2021 servizi residenziali						
193C	22/12/2022	€ 4.680,00		Rette novembre 2021 servizi residenziali						
194C	22/12/2021	€ 3.303,60		Rette novembre 2021 servizi residenziali						
196C	22/12/2021	€ 2.614,30		Alloggi via Arici ottobre 2021						
197C	22/12/2021	€ 2.465,00		Alloggi via Indipendenza ottobre 2021						
198C	22/12/2021	€ 1.834,50	13,95 €	Alloggi via del Santellone ottobre 2021						aliquota 10% su € 139,50
199C	22/12/2022	€ 2.460,00		Alloggi via Indipendenza novembre 2021						
200C	22/12/2021	€ 1.990,00		Alloggi via Arici novembre 2021						
201C	22/12/2021	€ 1.408,10	13,50 €	Alloggi via del Santellone novembre 2021						aliquota 10% su € 135
FE	31/12/2021	€ 41.602,00		rette dicembre 2021 RSA						
FE	31/12/2021	€ 8.249,72		rette dicembre 2021 Case Albergo						
FE	31/12/2021	€ 5.689,50		rette dicembre 2021 Alloggi						
195C	22/12/2021	€ 5.000,00		Servizio socio assistenziale complesso Brd novembre 2021						
203C	23/12/2021	€ 11.158,00		Rette novembre 2021 CDI Primavera						
204C	23/12/2021	€ 11.572,00		Rette novembre 2021 CDI Papa						
205C	23/12/2021	€ 8.229,00	€ 1,20	Rette novembre 2021 CDI Mantovani						aliquota 10% su € 12
FE	31/12/2021	€ 5.000,00		Rette dicembre 2021 complesso BRD						
FE	31/12/2021	€ 8.123,00	€ 32,40	Rette dicembre 2021 CDI Mantovani						aliquota 10% su € 324
FE	31/12/2021	€ 11.562,00		Rette dicembre 2021 CDI Papa						
FE	31/12/2021	€ 10.270,50		Rette dicembre 2021 CDI Primavera						
202C	23/12/2021	€ 17.776,60		Gestione sportello SAF anno 2021						
FE	31/12/2021	€ 6.893,30		TUTORAGGIO luglio agosto settembre 2021						



## Situazione crediti/debiti al 31.12.2021 nei confronti del Comune di Brescia

### CREDITI:

#### PER FATTURE EMESSE:

DATA	N.	CAUSALE	IMPORTO
26/02/2020	35C	PRESENZE CDI PAPA GENNAIO 2020	€ 13.479,50
26/03/2020	59C	PRESENZE CDI PAPA FEBBRAIO 2020	€ 12.223,50
25/11/2021	173 C	Rette Ottobre 2021 servizi residenziali	€ 18.178,00
25/11/2021	174 C	Rette Ottobre 2021 servizi residenziali	€ 29.219,00
25/11/2021	175 C	Rette Ottobre 2021 servizi residenziali	€ 3.413,72
25/11/2021	176 C	Rette Ottobre 2021 servizi residenziali	€ 4.836,00
22/12/2021	191 C	Rette Novembre 2021 servizi residenziali	€ 16.470,00
22/12/2021	192 C	Rette Novembre 2021 servizi residenziali	€ 23.851,00
22/12/2021	193 C	Rette Novembre 2021 servizi residenziali	€ 4.680,00
22/12/2021	194 C	Rette Novembre 2021 servizi residenziali	€ 3.303,60
22/12/2021	195 C	Servizio socio assistenziale complesso BIRD novembre 2021	€ 5.000,00
22/12/2021	196 C	alloggi via Arici ottobre 2021	€ 2.614,30
22/12/2021	197 C	alloggi via Indipendenza ottobre 2021	€ 2.465,00
22/12/2021	198 C	alloggi via del Santellone ottobre 2021	€ 1.834,50
22/12/2021	199 C	alloggi via Indipendenza novembre 2021	€ 2.460,00
22/12/2021	200 C	alloggi via Arici novembre 2021	€ 1.990,00
22/12/2021	201 C	alloggi via del Santellone novembre 2021	€ 1.408,10
23/12/2021	202 C	gestione sportello SAF anno 2021	€ 17.776,60
23/12/2021	203 C	rette novembre 2021 CDI Primavera	€ 11.158,00
23/12/2021	204 C	rette novembre 2021 CDI Papa	€ 11.572,00
23/12/2021	205 C	rette novembre 2021 CD Mantovani	€ 8.229,00
			€ 196.161,82

#### PER FATTURE DA EMETTERE:

DATA	CAUSALE	IMPORTA
31/12/2021	HCP SAD ottobre-novembre-dicembre	€ 1.058,40
31/12/2021	rette dicembre 2021 RSA	€ 41.602,00
31/12/2021	rette dicembre 2021 CASE ALBERGO	€ 8.249,72
31/12/2021	rette dicembre 2021 ALLOGGI	€ 5.689,50
31/12/2021	rette dicembre 2021 CDI Papa	€ 11.562,00
31/12/2021	rette dicembre 2021 CDI Primavera	€ 10.270,50
31/12/2021	rette dicembre 2021 CD Mantovani	€ 8.123,00
31/12/2021	rette dicembre 2021 complesso BIRD	€ 5.000,00
31/12/2021	TUTORAGGIO luglio-agosto-settembre	€ 6.893,30
31/12/2021	TUTORAGGIO ottobre-novembre-dicembre	€ 3.253,00
31/12/2021	saldo utenze 2021 circoscrizione c/o Achille Papa	€ 6.778,00
		€ 108.479,42

#### PER ALTRE RAGIONI:

DATA	CAUSALE	IMPORTA
31/12/2021	contributi ospiti RSA dicembre 2021	€ 21.618,79
31/12/2021	contributi ospiti SAD novembre 2021 (su fatture emesse nel 2022)	€ 12.922,10
31/12/2021	contributi ospiti SAD dicembre 2021 (su fatture emesse nel 2022)	€ 14.800,70
31/12/2021	contributo straordinario emergenza COVID 2022 (ANCORA DA RICEVERE)	€ 250.000,00
		€ 299.341,59

**DEBITI:**

**PER TRIBUTI:**

CAUSALE	IMPORTO

**PER CESSIONI, PRESTAZIONI O GODIMENTO DI BENI:**


CAUSALE	IMPORTO

**PER ALTRE CAUSE:**

CAUSALE	IMPORTO
rif. ft. 171C del 25/11/2021 - anticipo rette servizi residenziali anno 2022	€ 420.000,00
rif. ft. 172C del 25/11/2021 - anticipo rette servizi semiresidenziali anno 2022	€ 200.000,00
	€ 620.000,00

Data, 25/02/2021

Il Legale rappresentante



**Asseverazione ex art. 11, comma 6, lett. j), D.Lgs. n.118/2011**

Si attesta la corrispondenza dei dati contabili suesposti con le risultanze delle scritture contabili al 31 dicembre 2021 della società FONDAZIONE BRESCIA SOLIDALE ONLUS

Per l'Organo di Revisione

(Il Revisore contabile)

## FONDAZIONE CIVILTA' BRESCIANA

RISULTANZE BILANCIO COMUNE: DEBITI AL 31/12/2021 VERSO ENTITA'											RISULTANZE BILANCIO ENTITA': CREDITI AL 31/12/2021 VERSO COMUNE				NOTA
Società	Capitolo	Settore Comunale	Tipo	Anno	Numero	Sub	Descrizione Impegno	Residuo al 31/12/2021	Numero fattura	Data fattura	Importo fattura/credito	Descrizione fattura/credito			
FONDAZIONE CIVILTA' BRESCIANA Onlus	55651	Cultura	IMP	2021	6177		AREA CULTURA, CREATIVITÀ, INNOVAZIONE TECNOLOGICA, SETTORE CULTURA, MUSEI E BIBLIOTECHE: CONTRIBUTO PER ATTIVITÀ CULTURALI . ANNO 2021	€ 10.300,00			€ 10.300,00	Contributo annuale attività culturali anno 2021			
FONDAZIONE CIVILTA' BRESCIANA Onlus		Tributi									€ 5.142,00	Rimborso IMU (anni 2016 - 2019)	La Fondazione ha ricevuto un rimborso per Euro 5.899,72 comprensivo di interessi		
FONDAZIONE CIVILTA' BRESCIANA Onlus		Tributi									€ 466,00	Rimborso TASI (anni 2016 - 2019)			
							totale	€ 10.300,00		totale	€ 15.908,00				

**Situazione crediti/debiti al 31.12.2021 nei confronti del Comune di Brescia**

**CREDITI:**

Per fatture emesse:

Data	N°	Causale	Importo

Per fatture da emettere:

Causale	Importo

Per altre ragioni:

Causale	Importo
CONTRIBUTO ANNUALE ATT. CULTURALI 2021	10.300,00
RIMBORSO IMU (ANNI 2016 - 2019)	5.142,00
RIMBORSO TASI (ANNI 2016 - 2019)	466,00

**DEBITI:** CREDITO IMU/TASI COMPENSAZIONE ANNO 2020 - 2021 IN CORSO DI DEFINIZIONE

Per tributi:

Causale	Importo

Per cessioni, prestazioni o godimento di beni:

Causale	Importo

Per altre cause:

Causale	Importo

Data, 13/01/2022

Il legale rappresentante

.....  

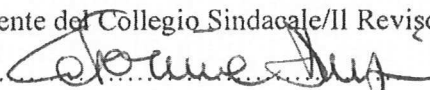

**E**  
COMUNE DI BRESCIA  
Comune di Brescia - PG  
Protocollo N.0043114/2022 del 09/02/2022

Asseverazione ex art. 11, comma 6, lett. j), D.Lgs. n.118/2011

Si attesta la corrispondenza dei dati contabili suesposti con le risultanze delle scritture contabili al  
31 dicembre 2021 della società FONDAZIONE CIVILTA' BRESCIANA ONLUS

Per l'Organo di Revisione

(Il Presidente del Collegio Sindacale/Il Revisore contabile)

..........



## FONDAZIONE VILLA PARADISO

RISULTANZE BILANCIO COMUNE: CREDITI AL 31/12/2021 VERSO ENTITA'										RISULTANZE BILANCIO ENTITA': DEBITI AL 31/12/2021 VERSO COMUNE				NOTA
Società	Capitolo	Settore Comunale	Tipo	Anno	Numero	Sub	Descrizione Accertamento	Residuo al 31/12/2021	Numero fattura	Data fattura	Importo fattura/credito	Descrizione fattura/credito		
FONDAZIONE VILLA PARADISO		Tributi									€ 54.798,03	IMU 2014 -2015		In corso la rateizzazione. La Fondazione sul totale di 75.126 ha intanto versato 22.383
							totale	-		totale	€ 54.798,03			

**ALLEGATO**

**Situazione crediti/debiti al 31.12.2021 nei confronti del Comune di Brescia**

**CREDITI:**

Per fatture emesse:

Data	N°	Causale	Importo

Per fatture da emettere:

Causale	Importo

Per altre ragioni:

Causale	Importo

**DEBITI:**

Per tributi:

Causale	Importo
IMU 2014 - 2015	€ 54.798,03

Per cessioni, prestazioni o godimento di beni:

Causale	Importo

Per altre cause:

Causale	Importo
FATTURE - CANONE IMMOBILE	€ 395,23

Data, BSP3/02/22

*Senza telefonare e per mail il 08/02/2022,  
inviato per errore.*

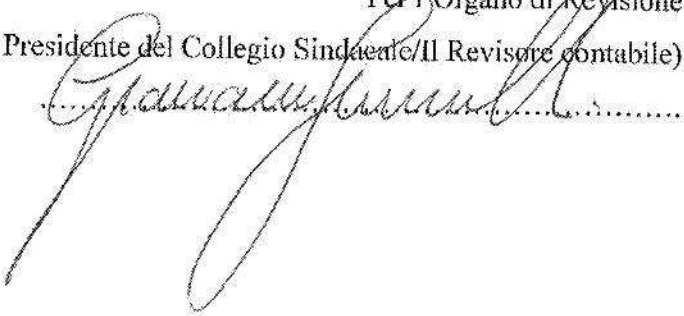
Il legale rappresentante

Uff. Anon.

**E**  
COMUNE DI BRESCIA  
Comune di Brescia - PG  
Protocollo N. 0038174/2022 del 04/02/2022

Asseverazione ex art. 11, comma 6, lett. j), D.Lgs. n.118/2011

Si attesta la corrispondenza dei dati contabili suesposti con le risultanze delle scritture contabili al  
31 dicembre 2021 della società FONDAZIONE VILLA PARADISO

Per l'Organo di Revisione  
(Il Presidente del Collegio Sindacale/Il Revisore contabile)  
.....  


## FONDAZIONE BIBLIOTECA ARCHIVIO LUIGI MICHELETTI

RISULTANZE BILANCIO COMUNE: DEBITI AL 31/12/2021 VERSO ENTITA'										RISULTANZE BILANCIO ENTITA': CREDITI AL 31/12/2021 VERSO COMUNE				NOTA
Società	Capitolo	Settore Comunale	Tipo	Anno	Numero	Sub	Descrizione impegno	Residuo al 31/12/2021	Numero fattura	Data fattura	Importo fattura/credito	Descrizione fattura/credito		
FONDAZIONE LUIGI MICHELETTI	2701	Comunicazione istituzionale	IMP	2021	4890		DIRETTORE GENERALE: SETTORE DIREZIONE GENERALE. CONTRIBUTO ALLA FONDAZIONE BIBLIOTECA ARCHIVIO "LUIGI MICHELETTI" PER L'ATTIVITA' ISTITUZIONALE - ANNO 2021	€ 7.500,00			€ 7.500,00	SALDO QUOTA DI GESTIONE ANNO 2021		
							<b>totale</b>	<b>€ 7.500,00</b>		<b>totale</b>	<b>€ 7.500,00</b>			

**Situazione crediti/debiti al 31.12.2021 nei confronti del Comune di Brescia**

**CREDITI:**

Per fatture emesse:

Data	N°	Causale	Importo

Per fatture da emettere:

Causale	Importo

Per altre ragioni:

Causale	Importo
SALDO QUOTA DI GESTIONE 2021	€ 7.500

**DEBITI:**

Per tributi:

Causale	Importo

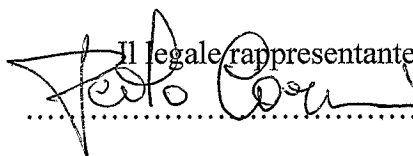
Per cessioni, prestazioni o godimento di beni:

Causale	Importo

Per altre cause:

Causale	Importo

Data, 25/01/2022

Il legale rappresentante  
  
 .....


**E**  
 COMUNE DI BRESCIA  
 Comune di Brescia - PG  
 Protocollo N.0028187/2022 del 27/01/2022

Asseverazione ex art. 11, comma 6, lett. j), D.Lgs. n.118/2011

Si attesta la corrispondenza dei dati contabili suesposti con le risultanze delle scritture contabili al  
31 dicembre 2021 della società FONDAZIONE BIBLIOTECA ARCHIVIO "LUIGI MICHELETTI"

Per l'Organo di Revisione

(Il Presidente del Collegio Sindacale/Il Revisore contabile)

.....

## FONDAZIONE COMUNITA' BRESCIANA

RISULTANZE BILANCIO COMUNE: CREDITI AL 31/12/2021 VERSO ENTITA'											RISULTANZE BILANCIO ENTITA': DEBITI AL 31/12/2021 VERSO COMUNE				NOTA
Società	Capitolo	Settore Comunale	Tipo	Anno	Numero	Sub	Descrizione Accertamento	Residuo al 31/12/2021	Numero fattura	Data fattura	Importo fattura/credito	Descrizione fattura/credito			
FONDAZIONE DELLA COMUNITA' BRESCIANA ONLUS	5850	Asili nido	ACC	2019	1567		CONTRIBUTO PROGETTO EDUCATIVO "ECOLOGIA INTEGRALE PER I DIRITTI DELL'INFANZIA"	€ 19.143,91							
FONDAZIONE DELLA COMUNITA' BRESCIANA ONLUS	5850	Asili nido	ACC	2020	1266		SETTORE SERVIZI PER L'INFANZIA. CONTRIBUTO PROGETTO EDUCATIVO "CON I BAMBINI"	€ 28.849,00							
<b>totale</b>								<b>€ 47.992,91</b>					<b>totale</b>	<b>€</b>	<b>-</b>

La Fondazione della Comunità Bresciana è partner del progetto Ecologia Integrata per i diritti dell'infanzia - progetto presentato come capofila dalla Fondazione di Comunità di Messina sul bando Prima Infanzia dell'Impresa Sociale Con I Bambini.

## FONDAZIONE DEL TEATRO GRANDE DI BRESCIA

RISULTANZE BILANCIO COMUNE: DEBITI AL 31/12/2021 VERSO ENTITA'											RISULTANZE BILANCIO ENTITA': CREDITI AL 31/12/2021 VERSO COMUNE				NOTA
Società	Capitolo	Settore Comunale	Tipo	Anno	Numero	Sub	Descrizione Impegno	Residuo al 31/12/2021	Numero fattura	Data fattura	Importo fattura/credito	Descrizione fattura/credito	Nota		
FONDAZIONE DEL TEATRO GRANDE DI BRESCIA	55655	Cultura	IMP	2021	6288		SETT. CULTURA - CONTRIBUTI A SOSTEGNO DEGLI OPERATORI CULTURALI - INTERVENTI STRAORDINARI PER L'EMERGENZA CORONAVIRUS COVID-19 - INTEGRAZIONE DEL CONTRIBUTO ANNO 2021	€ 97.000,00			€ 97.000,00	Contributo straordinario a sostegno dell'attività del 2021 al fine di fronteggiare la difficile situazione economica dovuta al COVID			
FONDAZIONE DEL TEATRO GRANDE DI BRESCIA	55651	Cultura	IMP	2021	6347		CONTRIBUTO ALLA FONDAZIONE TEATRO GRANDE PER LA FESTA DELL'OPERA - X EDIZIONE - ANNO 2021	€ 40.000,00			€ 40.000,00	Contributo per Festa dell'opera 2021			
<b>totale</b>								<b>€ 137.000,00</b>		<b>totale</b>	<b>€ 137.000,00</b>				



Brescia, 01 febbraio 2022  
Prot. 26/22

Spett.le  
Settore Coordinamento Partecipate  
Comune di Brescia  
Piazza Loggia, 3  
25121 Brescia BS

aziendepubbliche@pec.comune.brescia.it

Spettabile Comune di Brescia,

ci pregiamo informarVi che alla data del **31/12/2021** il Vostro conto presentava un saldo a nostro credito così composto:

. da scheda contabile "crediti vs clienti per fatture emesse e da emettere"	Euro	0,00
. da conto effetti	Euro	0,00
. da richiesta contributo per Festa dell'opera 2021	Euro	40.000,00
. da richiesta contributo straordinario a sostegno dell'attività del 2021 al fine di fronteggiare la difficile situazione economica dovuta al COVID	Euro	97.000,00
<b>Totale</b>	<b>Euro</b>	<b>137.000,00</b>

In relazione al normale controllo della nostra contabilità, Vi saremo grati se vorrete confermare che il suddetto saldo corrisponde alle Vostre risultanze contabili.

Se non concordate, Vi preghiamo di indicare il diverso saldo a Voi risultante e possibilmente i motivi della discordanza.

Vi preghiamo di porre attenzione alla data della conferma. Le operazioni avvenute successivamente a tale data non sono da noi considerate.

Vi chiediamo la cortesia di inviare la comunicazione di risposta a mezzo di posta elettronica al nostro Presidente del Collegio dei revisori legali Dott. Fabrizio Spassini all'indirizzo [fabrizio.spassini@pec.it](mailto:fabrizio.spassini@pec.it) **entro il 25/02/2022**, onde consentire una tempestiva conclusione della revisione contabile.

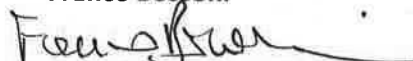
Vi informiamo che i dati assunti dal Revisore, titolare del trattamento, saranno utilizzati esclusivamente ai fini della revisione legale del nostro bilancio e che saranno conservati a cura dello stesso in archivi cartacei e in archivi elettronici nel rispetto delle misure di sicurezza previste dalla normativa sulla privacy, rinviando alla medesima per i diritti spettanti all'interessato a propria tutela.

Informiamo in oltre che in data 31/01/2022 abbiamo incassato il contributo straordinario per Euro 97.000,00 a sostegno dell'attività del 2021 per l'emergenza COVID

Cogliamo l'occasione per porgere distinti saluti.

Il Presidente

**Franco Bossoni**



## AGENZIA DEL TPL DI BRESCIA

RISULTANZE BILANCIO COMUNE: CREDITI AL 31/12/2021 VERSO ENTITA'										RISULTANZE BILANCIO ENTITA': DEBITI AL 31/12/2021 VERSO COMUNE				NOTA
Società	Capitolo	Settore Comunale	Tipo	Anno	Numero	Sub	Descrizione Accertamento	Residuo al 31/12/2021	Numero fattura	Data fattura	Importo fattura/credito	Descrizione fattura/credito	NOTA	
AGENZIA del TPL di Brescia	13680	Risorse Umane	ACC	2021	651		PROROGA FINO AL 31-12-2021 DEL COMANDO PRESSO L'AGENZIA PER IL TRASPORTO PUBBLICO LOCALE DI BRESCIA DI DUE DIPENDENTI (BARRECA E LIBERINI)	€ 52.370,14			€ 52.370,14	Debito verso il vostro Ente al 31.12.2021 per stipendi e oneri personale in comando		
							<b>totale € 52.370,14</b>			<b>totale €</b>	<b>52.370,14</b>			



## AGENZIA DEL TRASPORTO PUBBLICO LOCALE DEL BACINO DI BRESCIA

Spett.le  
Comune di Brescia  
P.zza Loggia, 3  
25121 Brescia  
Settore Coordinamento Partecipate

**Oggetto: Verifica crediti e debiti. D.L.gs 118/2011 art. 11, comma 6 lett.J.**

In riferimento a quanto richiesto con nota 11 gennaio 2022 si comunica che alla data del 31.12.2021 il saldo a credito/debito risultante dalla contabilità dell'Agenzia è il seguente:

Credito verso il Vostro Ente al 31.12.2021	€ 0,00
Debito verso il Vostro Ente al 31.12.2021 per stipendi e oneri personale in comando	€ 52.370,14

Brescia, 24 febbraio 2022

*Il Direttore*  
*Dott. Massimo Lazzarini*

**E**

COMUNE DI BRESCIA  
Comune di Brescia - PG

Protocollo N.0061535/2022 del 25/02/2022  
Firmatario: massimo lazzarini

## A2A AMBIENTE SPA

RISULTANZE BILANCIO COMUNE: CREDITI AL 31/12/2021 VERSO SOCIETA'									
Società	Settore Comunale	Capitolo	Tipo	Anno	Numero	Sub	Descrizione Accertamento	Residuo al 31/12/2021	
A2A AMBIENTE SPA	Ambiente	12340	ACC	2021	1214		CONTRIBUTO PER CONFERIMENTI AL TERMOVALORIZZATORE 1° SEMESTRE 2021	€ 1.410.171,33	
A2A AMBIENTE SPA	Ambiente	12340	ACC	2021	1215		CONTRIBUTO PER CONFERIMENTI AL TERMOVALORIZZATORE 2° SEMESTRE 2021	€ 1.159.871,13	
							<b>TOTALE CREDITI</b>	<b>€ 2.570.042,46</b>	

RISULTANZE BILANCIO SOCIETA': DEBITI AL 31/12/2021 VERSO COMUNE						NOTA RESIDUO
Numero fattura	Data fattura	Imponibile fattura/credito	Iva	Descrizione fattura/credito		
						Reversale in data 4 gennaio 2022. A2A Ambiente contabilmente aveva già chiuso a dicembre 2021 con il versamento
		€ 1.159.871,13		Canone TU 2021		
	<b>TOTALE DEBITI</b>	<b>€ 1.159.871,13</b>				

## A2A CALORE

RISULTANZE BILANCIO COMUNE: DEBITI AL 31/12/2021 VERSO SOCIETA'										RISULTANZE BILANCIO SOCIETA': CREDITI AL 31/12/2021 VERSO COMUNE					NOTA
Società	Capitolo	Settore Comunale	Tipo	Anno	Numero	Sub	Descrizione Impegno	Residuo al 31/12/2021	Importo fattura/credito	Data fattura	Importo fattura/credito	Iva	Descrizione fattura/credito	NOTA	
A2A CALORE	420023	Mobilità e eliminazione barriere architettoniche	IMP	2019	2429	1	SETTORE MOBILITA' E.B.A. e T.P. CUP C81B16000460005 Spostamento provvisorio servizi tecnologici interferenti con realizzazione sottopasso ferroviario EX PR.2018/458 CUP	€ 9.018,24							
A2A CALORE	420014	Trasformazione urbana e urban center	IMP	2019	1121	1	C81E16000560005 INTERVENTO SC1 - RIFUNZIONALIZZAZIONE CENTRO POLIVALENTE - COMPLESSO CASE DEL SOLE - FASE 1 - LOTTO 1 - INSERITO NEL PROGETTO VOLTE LA STRADA EX PR.2018/458 CUP	€ 5.793,22							
A2A CALORE	420014	Trasformazione urbana e urban center	IMP	2019	1129	3	C81E16000560005 INTERVENTO SC1 - RIFUNZIONALIZZAZIONE CENTRO POLIVALENTE - COMPLESSO CASE DEL SOLE - FASE 1 - LOTTO 1 - INSERITO NEL PROGETTO VOLTE LA STRADA EX PR.2018/458 CUP	€ 1.220,78							
A2A CALORE	320034	Trasformazione urbana e urban center	IMP	2021	3461	1	C81E16000560005 INTERVENTO SC1 - RIFUNZIONALIZZAZIONE CENTRO POLIVALENTE - COMPLESSO CASE DEL SOLE - FASE 1 - LOTTO 1 - INSERITO NEL AFF. IN CONCESSIONE SERV. DI	€ 12.262,00							
A2A CALORE	42750	Edilizia scolastica	IMP	2021	4087	1	GESTIONE E MANUT. ORDINARIA E STRAORDINARIA, PREVIA REALIZZAZIONE INTERVENTI RIQUALIFICAZIONE ENERGETICA, IMP. ILLUMINAZIONE ORDINARIA, EMERGENZA E Q. M. SU IMP. F. MOTIBICE, EDIFICI SCOL	€ 64.660,00							
A2A CALORE	42750	Edilizia scolastica	IMP	2021	4943	1	GESTIONE E MANUT. PREVIA REALIZZAZIONE INTERVENTI RIQUALIFICAZIONE ENERGETICA, IMP. ILLUMINAZIONE ORD. DI EMERGENZA E Q. M. SU IMP. F. MOTIBICE, EDIFICI SCOL	€ 946,05							
A2A CALORE	diversi	Servizio approvvigionamento e laboratori	IMP	2021	diversi		SETTORE ACQUISIZIONI. UTENZE CALORE ATTESTATE PRESSO UFFICI COMUNALI - ANNO 2021	€ 1.785.660,29	€ 1.953.197,33	anno 2021	€ 1.953.197,33				
							<b>totale</b>	€ 1.879.560,58	€ 724.854,10	31/12/2021	€ 724.854,10			Differenza di euro 504,184,25	
							<b>totale</b>	€ 2.383.744,83	-€ 294.306,60					rimborso contrattuale stagione termica 2020/2021 - Vs determina dirigenziale n. 278 del 08/02/2022	

RISULTANZE BILANCIO COMUNE: CREDITI AL 31/12/2021 VERSO SOCIETA'						RISULTANZE BILANCIO SOCIETA': DEBITI AL 31/12/2021 VERSO COMUNE				NOTA				
Società	Capitolo	Settore Comunale	Tipo	Anno	Numero	Sub	Descrizione Accertamento	Residuo al 31/12/2021	Numero fattura	Data fattura	Importo fattura/credito	iva	Descrizione fattura/credito	NOTA
AZA CALORE			ACC	2021	977		SETT. COORD. AZ. PUBBLICHE - AZA CALORE E SERVIZI CORRISPETTIVO AFFIDAMENTO SERVIZIO PRODUZIONE E DISTRIBUZIONE CALORE - ANNO 2021	€ 3.951.326,90			€ 4.149.654,21		Canone Fete Teleriscaldamento 2021	Differenza di euro 198.327,31. L'importo corretto è quello calcolato dal Comune comunicato anche al responsabile di AZA Calore
AZA CALORE			ACC	2021			SETT. COORD. AZ. PUBBLICHE - AZA CALORE E SERVIZI CORRISPETTIVO AFFIDAMENTO SERVIZIO PRODUZIONE E DISTRIBUZIONE CALORE - ANNO 2020	€ 1.954.167,60						Pagato il 4 gennaio 2022. AZA Calore con versamento a dicembre lo ha già registrato.
							<b>totale</b>	<b>€ 5.905.494,50</b>			<b>€ 4.149.654,21</b>	<b>€</b>	<b>-</b>	

RISULTANZE BILANCIO COMUNE: CREDITI AL 31/12/2021 VERSO SOCIETA'						RISULTANZE BILANCIO SOCIETA': DEBITI AL 31/12/2021 VERSO COMUNE				NOTA				
Società	Capitolo	Settore Comunale	Tipo	Anno	Numero	Sub	Descrizione Accertamento	Residuo al 31/12/2021	Numero fattura	Data fattura	Importo fattura/credito	iva	Descrizione fattura/credito	NOTA
AZA CALORE			ACC	2021	977		SETT. COORD. AZ. PUBBLICHE - AZA CALORE E SERVIZI CORRISPETTIVO AFFIDAMENTO SERVIZIO PRODUZIONE E DISTRIBUZIONE CALORE - ANNO 2021	€ 3.951.326,90			€ 4.149.654,21		Canone Fete Teleriscaldamento 2021	Differenza di euro 198.327,31. L'importo corretto è quello calcolato dal Comune comunicato anche al responsabile di AZA Calore
AZA CALORE			ACC	2021			SETT. COORD. AZ. PUBBLICHE - AZA CALORE E SERVIZI CORRISPETTIVO AFFIDAMENTO SERVIZIO PRODUZIONE E DISTRIBUZIONE CALORE - ANNO 2020	€ 1.954.167,60						Pagato il 4 gennaio 2022. AZA Calore con versamento a dicembre lo ha già registrato.
							<b>totale</b>	<b>€ 5.905.494,50</b>			<b>€ 4.149.654,21</b>	<b>€</b>	<b>-</b>	

**A2A CICLO IDRICO**

RISULTANZE BILANCIO COMUNE: DEBITI AL 31/12/2021 VERSO SOCIETA'											RISULTANZE BILANCIO SOCIETA': CREDITI AL 31/12/2021 VERSO COMUNE					NOTA
Società	Capitolo	Settore Comunale	Tipo	Anno	Numero	Sub	Descrizione Impegno	Residuo al 31/12/2021	Numero fattura	Data fattura	Imponibile	Iva	Descrizione fattura/credito	NOTA		
A2A Ciclo Idrico													Lavori rete	Fatture mai arrivate.		
A2A Ciclo Idrico	vari capitoli	Servizio approvvigionamenti e laboratori	IMP	2021			SETTORE ACQUISIZIONI. UTENZE CICLO IDRICO ATTESTATE PRESSO UFFICIE SERVIZI COMUNALI - ANNO 2021 -	<b>1.219.656,39 €</b>	Fatture varie	anno 2021	44,52 €			Vari impegni - residuo di euro 726.087,30		
									Bollette	anno 2021	263.339,00 €					
									FE	31/12/2021	150.443,42 €	2.341,72 €	BOLLETTAZIONE ACQUA			
									FE	31/12/2021	79.742,15 €		COMUNE BRESCIA GESTIONE FOGNATURA ACQUE METEORICHE			
A2A Ciclo Idrico				2021	3367		CUP C88C15000160004 - ADEGUAMENTO IMP. TECNOLOGICI ( Rete Acqua.) nell' ambito del progetto di opere di MANUT. STRAORD. della COPERTURA CARRABILE del TORRENTE GARZA - VIA N. TARTAGLIA.	<b>12.985,88 €</b>	202199900602430	02/12/2021	10.644,16 €					
											<b>493.589,09 €</b>					
A2A Ciclo Idrico				2021	1469	2	CUP C88C15000160004 -REALIZZAZIONE NUOVI SPAZI PER SERVIZI E SPAZI ESTERNI IN VIA MILANO 140 - ESTENSIONE RETE ACQUA	<b>8.973,10 €</b>								
A2A Ciclo Idrico				2021	1469	3	CUP C88C15000160004 -REALIZZAZIONE NUOVI SPAZI PER SERVIZI E SPAZI ESTERNI IN VIA MILANO 140 -	<b>8.662,00 €</b>								
A2A Ciclo Idrico				2019	2820		CUP C88C15000060006 - Allacciamenti RETE IDRICA - RECUP. TRASF. N. 8 UNITA' IMMOB. G.RE S. BARTOLOMEO VIA PIRANO, NN. 2.7.12.18 - VIA TARTINI, NN. 11.32 - VIA TANASCO, NN. 1.5.	<b>207,90 €</b>								
<b>totale</b>								<b>€ 1.250.485,27</b>	<b>totale</b>					<b>€ 504.402,25</b>		

# A2A ENERGIA

## RISULTANZE BILANCIO COMUNE: DEBITI AL 31/12/2021 VERSO ENTITA'

Società	Capitolo	Settore Comunale	Tipo	Anno	Numero	Sub	Descrizione Impegno	Residuo al 31/12/2021
A2A ENERGIA S.p.A.		Servizio approvvigionamento e laboratori	IMP	2021	vari impegni		FORNITURA GAS NATURALE PER UTENZE ALLOGGIATIVE COMUNE DI BRESCIA. PERIODO: 1.1 / 31.1.2021	21.384,70 €
							<b>totale</b>	<b>€ 21.384,70</b>

## RISULTANZE BILANCIO ENTITA': CREDITI AL 31/12/2021 VERSO

Numero fattura	Data fattura	Imponibile fattura/credito	Iva	Descrizione fattura/credito	NOTA
varie		1.878,86 €		Bollette emesse + incassi in sospeso	Gli importi di A2A Energia non comprendono gli oneri di sistema e accise e IVA
FE	31/12/2021	5.067,77 €		FE EE e GAS	
		<b>€ 6.946,63</b>	<b>€ -</b>		Residuo di euro 14.438,07



# APRICA

RISULTANZE BILANCIO COMUNE: DEBITI AL 31/12/2021 VERSO ENTITA'										RISULTANZE BILANCIO ENTITA': CREDITI AL 31/12/2021 VERSO COMUNE					NOTA
Società	Capitolo	Settore Comunale	Tipo	Anno	Numero	Sub	Descrizione Impegno	Residuo al 31/12/2021	Numero fattura	Data fattura	Imponibile fattura/credito	Iva	Descrizione fattura/credito	NOTA	
APRICA			IMP		4195		AFFIDAMENTO SERVIZIO DI GESTIONE DELLA TASSA SUI RIFIUTI (TARI) PER L'ANNO 2021	€ 403.210,00			€ 330.500,00	€ 72.710,00	SERVIZIO CARC COMUNE DI BRESCIA 2 RATA		
											<b>€ 403.210,00</b>				
APRICA			IMP		3948		ATTIVITA' COMPLEMENTARI AL SERVIZIO DI IGIENE URBANA E AMBIENTALE DA PARTE DI APRICA S.P.A. - RIMOZIONE RIFIUTI PRESSO L'AREA SITA IN VIA FUSERA	€ 1.370,60	CN21005677	19/11/2021	€ 1.246,00	€ 124,60			
											<b>€ 1.370,60</b>				
									CN21006316	31/12/2021	€ 2.903.382,70	€ 290.336,86			
											<b>€ 3.193.719,56</b>				
APRICA			IMP	2021		2683	SERVIZIO RELATIVO ALLA RACCOLTA E AL TRASPORTO DEI RIFIUTI URBANI - SERVIZIO DI IGIENE URBANA PER LA CITTA' DI BRESCIA - ANNO 2021	€ 5.065.806,45	FE	31/12/2021	€ 2.513.128,81	€ 251.312,88	COMUNE DI BRESCIA RATA PEF 2021		
											-€ 98.348,06	-€ 9.834,81	STIMA CONGUAGLIO 2019		
											-€ 786.110,90	-€ 78.611,09	STIMA CONGUAGLIO 2020		
											<b>€ 1.791.536,84</b>			residuo di € 80.550,05	
APRICA			IMP						FE	31/12/2021	-€ 517.133,01		STIMA CONGUAGLIO 2021		
APRICA			IMP			857	AFFIDAMENTO ATTIVITA' COMPLEMENTARI AL SERVIZIO DI IGIENE URBANA ED AMBIENTALE PER GLI ANNI 2020 2021 E 2022 AD APRICA S.P.A. - ANNO 2021	€ 161.034,08	FE		€ 38.262,14		ATTIVITA' COMPLEMENTARI 2020	residuo di € 122.771,94	



## A2A SMART CITY

RISULTANZE BILANCIO COMUNE: DEBITI AL 31/12/2021 VERSO ENTITA'										RISULTANZE BILANCIO ENTITA': CREDITI AL 31/12/2021 VERSO				
Società	Capitolo	Settore Comunale	Tipo	Anno	Numero	Sub	Descrizione Impegno	Residuo al 31/12/2021	Numero fattura	Data fattura	Imponibile fattura/credito	Iva	Descrizione fattura/credito	NOTA
A2A SMART CITY			IMP	2021	6019		SETTORE INFORMATICA. SERVIZIO CONNETTIVITA' GEOGRAFICA TRA LE SEDE DEL COMUNE DI BRESCIA E DELLE SCUOLE DISTRIBUITE SUL TERRITORIO CITTADINO - INTEGRAZIONE CONTRATTO	112.911,40 €	2021080296	27/12/2021	92.550,33 €	20.361,07 €	SERVIZIO DI CONNETTIVITÀ GEOGRAFICA TRA LE SEDI DE	differenza IVA
A2A SMART CITY			IMP	2021	4772	1	SERVIZIO DI CONNETTIVITÀ GEOGRAFICA TRA LE SEDI DEL COMUNE DI BRESCIA E DELLE SCUOLE DISTRIBUITE SUL TERRITORIO - 01.07.2021 - RITENUTA D'ATTIVAZIONE 0,50% (F. IVA 22%) SU SERVIZIO DI CONNETTIVITÀ GEOGRAFICA TRA LE SEDI DEL COMUNE DI BRESCIA E DELLE SCUOLE DISTRIBUITE SUL TERRITORIO - 01.07.2021	58.671,05 €			112.911,40 €			
A2A SMART CITY			IMP	2021	4772	2	Rit.0.50% (IVA 22% incl) INFORMATICA. Servizi connettività UFF COMUNALI e SCUOLE distribuite sul territorio cittadino. Periodo 01.07.2018/30.06.2021. Affidamento A2A SMART CITY SPA - Quota anno INFORMATICA. Ritenuta 0,50 A2A SMART CITY Spa (+ € 442,05 per 2019 Impe 19.361/1 esaurito + 53,86 per 2020 Impe 20.158/1 esaurito)	916,70 €	FE	31/12/2021	51.399,20	11.307,82 €	Com. BS Connettività varie 2021	
A2A SMART CITY			IMP	2021	50		INFORMATICA. Servizi connettività UFF COMUNALI e SCUOLE distribuite sul territorio cittadino. Periodo 01.07.2018/30.06.2021. Affidamento A2A SMART CITY SPA - Quota anno INFORMATICA. Ritenuta 0,50 A2A SMART CITY Spa	325,84 €						
A2A SMART CITY			IMP	2020	157		INFORMATICA. Ritenuta 0,50 A2A SMART CITY Spa	2.238,95 €						
A2A SMART CITY			IMP	2019	361		INFORMATICA. Ritenuta 0,50 A2A SMART CITY Spa	644,08 €						Residuo di euro 89,60
A2A SMART CITY							<b>62.796,62 €</b>				<b>€ 62.707,02</b>			Residuo di euro 89,60
A2A SMART CITY			IMP	2021	5411		SERVIZIO DI REGISTRAZIONE/TRASFERIMENTO DOMINI "FestivaIdellapace.it" e "CostruirIellapace.it" E SERVIZIO DI MAINTENANCE DEI DOMINI PER DUE ANNI DALL'ATTIVAZIONE - ACQUISIZIONE DOMINIO	244,00 €	FE	31/12/2021	92.356,80		Com.Bs-Prog.Oltre la Strada 2021	<b>FPV Impegno 3470 del 2022 per euro 92.356,80</b>
A2A SMART CITY			IMP	2021	5006		WEB+CASELLA POSTA ELETTRONICA 31.121/1.8.23 E CASELLA POSTA PEC 30.9.21/1.10.23 PER COMMISSARIO STRAORDINARIO CAFFARO - SETTORE INFORMATICA	705,16 €						
<b>totale €</b>								<b>176.657,18</b>			<b>€ 236.306,33</b>			

# UNARETI SPA

RISULTANZE BILANCIO COMUNE: DEBITI AL 31/12/2021 VERSO SOCIETA'											RISULTANZE BILANCIO SOCIETA': CREDITI AL 31/12/2021 VERSO COMUNE					NOTA
Società	Capitolo	Settore Comunale	Tipo	Anno	Numero	Sub	Descrizione Impegno	Residuo al 31/12/2021	Importo fattura/credito	Data fattura	Iva	Descrizione fattura/credito				
UNARETI SPA		Trasformazione urbana e urban center	IMP	2019	1129		C81E16000560005 INTERVENTO SC1 - RIFUNZIONALIZZAZIONE CENTRO POLIVALENTE - SETTORE MOBILITA' E.B.A. E T.P. - CUP C81B16000460005	€ 681,27								
UNARETI SPA		Mobilità e eliminazione barriere architettoniche	IMP	2019	2426		Spostamento provvisorio servizi tecnologici interferenti con realizzazione sottopasso ferroviario	€ 8.192,30								
UNARETI SPA		Mobilità e eliminazione barriere architettoniche	IMP	2019	2427		CUP C81B16000460005 Spostamento provvisorio servizi tecnologici interferenti con realizzazione sottopasso ferroviario	€ 16.602,98								
UNARETI SPA		Mobilità e eliminazione barriere architettoniche	IMP	2020	1570		SETTORE MOBILITA'. Spostamento in via definitiva dei servizi tecnologici interferenti con realizzazione SOTTOPASSO FERROVIARIO VIA ROSE, Progetto "OLTRE LA MOBILITA'". CUP C81B16000460005	€ 2.736,12								
UNARETI SPA		Mobilità e eliminazione barriere architettoniche	IMP	2020	1572		in via definitiva dei servizi tecnologici interferenti con realizzazione SOTTOPASSO FERROVIARIO VIA ROSE, Progetto "OLTRE LA MOBILITA'". CUP C81B16000460005	€ 19.053,08								
UNARETI SPA		Mobilità e eliminazione barriere architettoniche	IMP	2020	1572		SETTORE MOBILITA'. Spostamento in via definitiva dei servizi tecnologici interferenti con realizzazione SOTTOPASSO FERROVIARIO VIA ROSE, Progetto "OLTRE LA MOBILITA'". CUP C81B16000460005	€ 27.406,08								
UNARETI SPA		Housing sociale	IMP	2019	2821		688558547E - Alacciamenti EN, EL e GAS - RECUP. TRASF. N. 8 CUP C81B16000460005	€ 1.950,08								
UNARETI SPA		Risanamento ambientale e bonifiche	IMP	2020	1649		EXTRA-2019-04-005 OPERE DI MESSA IN SICUREZZA DELLE ROGGE RICOMPRESSE NEL SIN CUP C81B16000460005	€ 87.681,40								
UNARETI SPA		Trasformazione urbana e urban center	IMP	2019	2885		ADEGUAMENTO SERVIZI TECNOLOGICI INTERFERENTI TRA GLI IMPIANTI DEL GRUPPO CUP C81B16000460005	€ 3.416,61								
UNARETI SPA					1469		CUP C88C15000160004 - REALIZZAZIONE NUOVI SPAZI PER SERVIZI E SPAZII ESTERNI IN VIA MILANO 140 - ESTENSIONE RETE ENERGIA ELETTRICA	€ 461,04	77,89 €	202170100004378	€ 17,14	LAVORI RETE E.E.				
UNARETI SPA									77,89 €		€ 17,14	LAVORI RETE E.E.				
UNARETI SPA									<b>190,05 €</b>				Residuo di euro 270,99			
UNARETI SPA				2021	3365		CUP C87F19001600004 - ADEGUAMENTO IMP. TECNOLOGICI ( Rete Gas B.P.) nell' ambito del progetto di opere di MANUT. STRAORD. della COPERTURA CARRABILE del	<b>8.811,45 €</b>	7.222,50 €	202199902400256	€ 1.588,95	LAVORI RETE GAS				
UNARETI SPA									<b>8.811,45 €</b>							
UNARETI SPA				2021	3364		CUP C87F19001600004 - ADEGUAMENTO IMP. TECNOLOGICI ( Rete Elettrica B.T. e M.T.) nell' ambito del progetto di opere di MANUT. STRAORD. della COPERTURA CARRABILE del	<b>15.359,80 €</b>	12.590,00 €	202170100015469	€ 2.769,80	LAVORI RETE E.E.				



# A2A SPA

RISULTANZE BILANCIO COMUNE: DEBITI AL 31/12/2021 VERSO SOCIETA'										
Società	Settore Comunale	Capitolo	Tipo	Anno	Numero	Sub	Descrizione Impegno	Residuo al 31/12/2021		
A2A SPA			IMP	2020	5188		MANUTENZIONE AREA ATTREZZATA PER SPETTACOLI VIAGGIANTI DI VIA BORGOSATOLLO (SAN POLO)	€ 8.900,00		
A2A SPA			IMP	2020	5847		SETTORE INFORMATICA. Rimborso spese anticipate da A2A S.p.A. per gestione e manutenzione impianti e strutture SETTORE INFORMATICA. Impegno di spesa anno 2020	€ 15.250,00		
A2A SPA			IMP	2020	5845		SETTORE INFORMATICA. Rimborso spese anticipate da A2A S.p.A. per gestione e manutenzione impianti e strutture SETTORE INFORMATICA. Impegno di spesa anno 2020	€ 36.600,00		
A2A SPA			IMP	2020	5846		SETTORE INFORMATICA. Rimborso spese anticipate da A2A S.p.A. per gestione e manutenzione impianti e strutture SETTORE INFORMATICA. Impegno di spesa anno 2020	€ 36.600,00		
								<b>€ 88.450,00</b>		
A2A SPA			IMP							
							<b>TOTALE DEBITI</b>	<b>€ 97.350,00</b>		

RISULTANZE BILANCIO SOCIETA': CREDITI AL 31/12/2021 VERSO						
Numero fattura	Data fattura	Imponibile fattura/credito	Iva	Descrizione fattura/credito	NOTE/RESIDUO	
FE	31/12/2021	€ 4.000,00	€ 880,00	Area Borgosatollo 2020	Residuo di euro 4.020,00	
		<b>€ 4.880,00</b>				
FE	31/12/2021	€ 72.500,00	€ 15.950,00	Affitto edificio Ced via Lamarmora 2020		
		<b>€ 88.450,00</b>				
FE	31/12/2021	€ 72.500,00	€ 15.950,00	Affitto edificio Ced via Lamarmora 2021	La somma prevista, verrà coperta nel 2022	
		<b>€ 88.450,00</b>				
	<b>TOTALE CREDITI</b>	<b>€ 149.000,00</b>				

## A2A RECYCLING SPA

RISULTANZE BILANCIO COMUNE: DEBITI AL 31/12/2021 VERSO ENTITA'											RISULTANZE BILANCIO ENTITA': CREDITI AL 31/12/2021 VERSO COMUNE					NOTA
Società	Capitolo	Settore Comunale	Tipo	Anno	Numero	Sub	Descrizione Impegno	Residuo al 31/12/2021	Numero fattura	Data fattura	Importo fattura/credito	Iva	Descrizione fattura/credito	NOTA		
A2A RECYCLING S.R.L.	25900	Gare e appalti - Servizi generali	IMP	2021	4795	1	SERVIZIO NOLEGGIO E TRASPORTO CASSONETTI E CONTAINER, COMPRESO SMALTIMENTO RIFIUTI SPECIALI NON PERICOLOSI PER SETTORE ACQUISIZIONI - 1.7/31.12.2021 -	€ 2.459,21	CN21012424	30/11/2021	€ 2.048,70	€ 204,87	Fattura nr. : CN21012424 del 30/11/2021			
A2A RECYCLING S.R.L.	25900	Gare e appalti - Servizi generali	IMP	2021	6245	1	INTEGRAZIONE ORDINE N.242/2021 PER NOLEGGIO E TRASPORTO CASSONETTI E CONTAINER COMPRESO SMALTIMENTO RIFIUTI SPECIALI - DICEMBRE 2021 -	€ 1.000,00	CN21014130	31/12/2021	€ 396,01	€ 39,60	Fattura nr. : CN21014130 del 31/12/2021	pagata con imp 4795 e 6245 Residuo di euro 770,03		
								€ 3.459,21		€ 2.689,18	€ 2.444,71	€ 244,47				
							RITENUTA DI GARANZIA 0,5% SU NOLEGGIO CASSONETTI E SMALTIMENTO RIFIUTI NON PERICOLOSI	€ 40,19								
							<b>totale</b>	<b>€ 3.499,40</b>		<b>totale</b>	<b>€ 2.444,71</b>					

## RETRAGAS SRL

RISULTANZE BILANCIO COMUNE: DEBITI AL 31/12/2021 VERSO ENTITA'										
Società	Capitolo	Settore Comunale	Tipo	Anno	Numero	Sub	Descrizione Impegno	Residuo al 31/12/2021		
RETRAGAS S.R.L.	580048	Manutenzione strade	IMP	2021	3366	1	CUP C87H19001600004 - ADEGUAMENTO IMP. TECNOLOGICI ( Rete Gas M.P.) nell' ambito del progetto di opere di MANUT. STRAORD. della COPERTURA CARRABILE del TORRENTE GARZA - VIA N. TARTAGLIA - VIA F.LLI UG	€ 3.086,60		
									€ 3.086,60	
RETRAGAS S.R.L.	177008	Risanamento ambientale e bonifiche	IMP	2020	1649	2	EX PR.2019/1014 CUP C89D17000380001 - OPERE DI MESSA IN SICUREZZA DELLE ROGGE RICOMPRESSE NEL SIN BRESOIA CAFFARO- ADEGUAMENTO DEI SOTTOSERVIZI DI ACQUA, METANO, ENERG. ELETTRICA E FOGNATURA	€ 15.685,60		
RETRAGAS S.R.L.	177008	Risanamento ambientale e bonifiche	IMP	2020	3253	2	C89D17000380001 - OPERE DI MESSA IN SICUREZZA DELLE ROGGE RICOMPRESSE NEL SIN BRESOIA CAFFARO- ADEGUAMENTO DEI SOTTOSERVIZI DI ACQUA, METANO, ENERG. ELETTRICA E FOGNATURA	€ 11.276,40		
							<b>totale</b>	<b>€ 30.048,60</b>		

RISULTANZE BILANCIO ENTITA': CREDITI AL 31/12/2021 VERSO COMUNE					
Numero fattura	Data fattura	Importo fattura/credito	Iva	Descrizione fattura/credito	NOTA
		€ 2.530,00	€ 556,60		
	€ 3.086,60				
					Fattura di euro 11.544,92 pagata il 22 febbraio 2022
					Fattura pagata il 22 febbraio 2022
	<b>totale</b>	<b>€ 2.530,00</b>			



## A2A ILLUMINAZIONE PUBBLICA

RISULTANZE BILANCIO COMUNE: DEBITI AL 31/12/2021 VERSO ENTITA'										RISULTANZE BILANCIO ENTITA': CREDITI AL 31/12/2021 VERSO COMUNE					NOTA
Società	Capitolo	Settore Comunale	Tipo	Anno	Numero	Sub	Descrizione Impegno	Residuo al 31/12/2021	Numero fattura	Data fattura	Imponibile fattura/credito	Iva	Descrizione fattura/credito	NOTA	
A2A ILLUMINAZIONE E PUBBLICA			IMP	2021	3371		Realizzazione NUOVI IMP. ILLUMINAZIONE PUBBLICA c/o quadriptico P.zza Vittoria, Via San Zeno, Via Serenissima, Via Morosini	€ 16.104,55	2021010781		€ 14.640,50	€ 1.464,05	REALIZZAZIONE DI NUOVI IMPIANTI DI ILLUMINAZIONE P		
A2A ILLUMINAZIONE E PUBBLICA			IMP	2021	1034		Aff: SPOSTAMENTO SOSTEGNO ILLUMINAZIONE PUBBLICA in Via Vallecarnonica	€ 2.382,66	2021010795		€ 1.953,00	€ 429,66	SPOSTAMENTO SOSTEGNO ILLUMINAZIONE PUBBLICA IN VIA		
A2A ILLUMINAZIONE E PUBBLICA			IMP	2019	2504		Aff: Realizzazione nuovi impianti illuminazione pubblica in varie vie della città	€ 17.976,20	2021010806		€ 16.342,00	€ 1.634,20	REALIZZAZIONE DI NUOVI IMPIANTI DI ILLUMINAZIONE P		
A2A ILLUMINAZIONE E PUBBLICA			IMP	2021	4024		Impegno di spesa anno 2021 - GESTIONE E MANUTENZIONE SERVIZIO DI ILLUMINAZIONE PUBBLICA	€ 957.750,00	Fatture da emettere		€ 487.500,00	€ 107.250,00	canone manutenzione ordinaria 2021		
A2A ILLUMINAZIONE E PUBBLICA			IMP	2021	1018		+ integrazione - Spese GESTIONE E MANUTENZIONE SERVIZIO DI ILLUMINAZIONE PUBBLICA per l'anno 2020	€ 25.275,08	Fatture da emettere		€ 129.728,92	€ 28.540,36	canone manutenzione ordinaria congruaglio 2021		
A2A ILLUMINAZIONE E PUBBLICA			IMP				SETTORE MOBILITA' E D.P. E.T.P. CUP C89J16000400004 Realizzazione impianto illuminazione pubblica Vie TORRICELLA DI SOPRA, TRISIA e VIALE VESCOVA, CUP C81B16000460005 Spostamento corpo illuminante interferente con realizzazione sottopasso ferroviario VIA SOTTOPASSO FERROVIARIO - Realizzazione impianto ILLUMINAZIONE PUBBLICA . Opere SOTTOPASSO FERROVIARIO Via Rose. Progetto "Oltre la strada" Extra 2014-05-05-2014-Intervento 2	€ 983.025,08			€ 753.019,28		Residuo di € 230.005,80		
A2A ILLUMINAZIONE E PUBBLICA			IMP	2019	2420			€ 3.634,40							
A2A ILLUMINAZIONE E PUBBLICA			IMP	2019	2424			€ 503,86							
A2A ILLUMINAZIONE E PUBBLICA			IMP	2020	1572	5		€ 17.725,40							
A2A ILLUMINAZIONE E PUBBLICA			IMP	2019	1129	5		€ 3.544,10							
A2A ILLUMINAZIONE E PUBBLICA			IMP	2021	1459		e nuovi impianti - BONIFICA DEL PARCO DENOMINATO PARENZO SUD/EST NEL TERRITORIO DEL REALIZZAZIONE NUOVI IMPIANTI DI ILLUMINAZIONE PUBBLICA DA PARTE DI A2A ILLUMINAZIONE PUBBLICA SRI	€ 5.000,00							
A2A ILLUMINAZIONE E PUBBLICA			IMP	2021	868			€ 4.042,50							
<b>totale</b>								€ 1.053.938,75			€ 650.164,42				



PG-A2A-A2A-0031601-28/02/2022-U

A2A/DPR/2022/AC/lb

Spettabile  
Comune di Brescia  
Settore Coordinamento Partecipate  
Piazza della Loggia, 3  
25121 BRESCIA BS

Alla c.a. della dott.ssa Nicoletta Guerrini

Trasmessa via mail pec:  
[aziendepubbliche@pec.comune.brescia.it](mailto:aziendepubbliche@pec.comune.brescia.it)

**E**  
COMUNE DI BRESCIA  
Comune di Brescia - PG  
Protocollo N.0063308/2022 del 28/02/2022

RELAZIONE DEL DIRIGENTE PREPOSTO SUI PROSPETTI RELATIVI AI CREDITI E DEBITI RECIPROCI TRA IL COMUNE DI BRESCIA E LE SOCIETÀ DEL GRUPPO A2A PER LE FINALITÀ PREVISTE DAL D.LGS. 118/2011 CONVERTITO CON MODIFICAZIONI DAL D.LGS. 126/2014

Il sottoscritto Andrea Crenna, Dirigente Preposto alla redazione dei documenti contabili e societari di A2A S.p.A. ("Dirigente Preposto"), ha svolto la revisione contabile degli allegati Prospetti di riconciliazione dei saldi a credito e a debito delle Società del Gruppo A2A con il Comune di Brescia (di seguito i "Prospetti") al 31.12.2021 predisposti per le finalità previste dall'art. 11, comma 6 lett. j), del D.lgs. 118/2011, convertito con modificazione dall'art. 1, comma 1 lett. m), del D.lgs. 126/2014.

La revisione contabile, volta ad acquisire una ragionevole certezza che i Prospetti non contengano errori significativi, comporta lo svolgimento di procedure volte ad acquisire elementi probativi a supporto degli importi e delle informazioni contenuti nei Prospetti e inclusi nei bilanci del Gruppo A2A. Le procedure individuate dipendono dal giudizio professionale del Dirigente Preposto, inclusa la valutazione dei rischi di errori significativi nei Prospetti dovuti a frodi o a comportamenti o eventi non intenzionali.

Avendo acquisito elementi probativi sufficienti, dichiaro che i Prospetti, in merito alle voci:

Fatture emesse e ricevute:

- Crediti di A2A SPA verso Comune di Brescia: € -

**A2A S.p.A.**

Sede legale:  
Via Lamarmora, 230  
25124 Brescia  
**Tel.** +39 030 3553.1  
**Fax** +39 030 3553.204

Sede direzionale e amministrativa:  
Corso di Porta Vittoria, 4 • 20122 Milano  
**Tel.** +39 02 7720.1 • **Fax** +39 02 7720.3920  
**E-mail** [info@a2a.eu](mailto:info@a2a.eu) • **PEC** [a2a@pec.a2a.eu](mailto:a2a@pec.a2a.eu)  
**Web** [www.a2a.eu](http://www.a2a.eu)

Capitale Sociale euro 1.629.110.744,04 i.v.  
codice fiscale, partita IVA e n. iscrizione  
Registro Imprese Brescia 11957540153  
REA Brescia n. 493995

- Crediti del GRUPPO A2A verso Comune di Brescia:
  - A2A Calore&Servizi: € 1.953.197,33
  - A2A Ciclo Idrico: € 274.216,68
  - A2A Energia: € 1.878,86
  - Aprica: € 2.904.628,70
  - A2A Smart City: € 92.550,33
  - A2A Ambiente: € -
  - Unareti: € 31.088,09
  - A2A Illuminazione Pubblica: € 32.935,50
  - A2A Recycling: € 2.444,71
  - Retragas: € 2.530,00
- Debiti di A2A SPA verso Comune di Brescia: € -
- Debiti del GRUPPO A2A verso Comune di Brescia:
  - Unareti: € 84.889,91

#### Fatture da emettere e da ricevere

- Fatture da emettere da parte di A2A Spa verso il Comune di Brescia: € 149.000,00
- Fatture da emettere da parte del GRUPPO A2A verso il Comune di Brescia:
  - A2A Calore&Servizi: € 724.854,10
  - A2A Ciclo Idrico: € 230.185,57
  - A2A Energia: € 5.067,77
  - Aprica: € 2.662.656,95
  - A2A Smart City: € 143.756,00
  - A2A Illuminazione Pubblica: € 617.228,92

- Fatture da ricevere da A2A Spa dal Comune di Brescia: € -
- Fatture da ricevere dal GRUPPO A2A dal Comune di Brescia:
  - A2A Calore&Servizi: € 4.149.654,21
  - A2A Ambiente: € 1.159.871,13
  - Unareti: € 1.561.371,03
  - A2A Smart City: € -

sono stati redatti, in tutti gli aspetti significativi, in conformità ai criteri di redazione del bilancio consolidato del Gruppo A2A.

Come di consueto, i file di dettaglio relativi a ciascuna voce Vi saranno trasmessi con email separata.

Cordiali saluti.

Il Dirigente Preposto

Andrea Crenna





# Autostrade Lombarde

Spett.le  
**Comune di Brescia**  
**Settore Coordinamento Partecipate**  
Piazza della Loggia n. 3  
25121 Brescia  
*Alla cortese attenzione*  
*della Responsabile Dr.ssa Nicoletta Guerrini*  
[aziendepubbliche@pec.comune.brescia.it](mailto:aziendepubbliche@pec.comune.brescia.it)  
[coordinamentoaziende@comune.brescia.it](mailto:coordinamentoaziende@comune.brescia.it)

Prot. ATL-U-2201-004-DG-FRO  
Brescia, 24 gennaio 2022

**Oggetto: Verifica crediti e debiti. D.Lgs. 118/2011 art. 11, comma 6 lett. J).**  
**Vostra comunicazione prot. n. 0010475/2022 del 12 gennaio 2022.**

Spett.le Ente,

con la presente confermiamo che alla data del 31 dicembre 2021 non esistono crediti o debiti nei Vostri confronti.

Resta inteso che in caso di discordanze eventualmente riscontrate da codesto spettabile Ente, la scrivente Società assicurerà l'asseverazione della presente informativa.

Distinti saluti.

Il Direttore Generale  
Ing. Matteo Milanese

Soggetta alla direzione e coordinamento  
di ALEATICA SAU

Sede Legale: Via Somalia, 2/4 - 25126 Brescia  
Tel. 030 2926311 - Fax 030 2897630  
PEC: [autostradelombarde@legalmail.it](mailto:autostradelombarde@legalmail.it)

[www.brebemi.it](http://www.brebemi.it)

E  
COMUNE DI BRESCIA  
Comune di Brescia - PG  
Capitale: Brescia, Italia - N. REA: 0199289 - P. IVA: 0307720167

ALLEGATO

**Situazione crediti/debiti al 31.12.2021 nei confronti del Comune di Brescia**

**CREDITI:**

Per fatture emesse:

Data	N°	Causale	Importo
			/

Per fatture da emettere:

Causale	Importo
	/

Per altre ragioni:

Causale	Importo
	/

**DEBITI:**

Per tributi:

Causale	Importo
	/


Per cessioni, prestazioni o godimento di beni:

Causale	Importo
	/

Per altre cause:

Causale	Importo
	/

Data, 12/01/2022

Il legale rappresentante  


**E**  
COMUNE DI BRESCIA  
Comune di Brescia - PG  
Protocollo N.0032300/2022 del 31/01/2022


Asseverazione ex art. 11, comma 6, lett. j), D.Lgs. n.118/2011

Si attesta la corrispondenza dei dati contabili suesposti con le risultanze delle scritture contabili al  
31 dicembre 2021 della società CSMT GESTIONE SCORE

Per l'Organo di Revisione

(Il Presidente del Collegio Sindacale/Il Revisore contabile)

..... *Luca Antonio Passantino*



<b>Situazione crediti/debiti al 31.12.2021 nei confronti del Comune di Brescia</b>
--

**CREDITI:**

Per fatture emesse:

Data	N°	Causale	Importo
			ZERO

Per fatture da emettere:

Causale	Importo
	ZERO

Per altre ragioni:

Causale	Importo
	ZERO

**DEBITI:**

Per tributi:

Causale	Importo
	ZERO

Per cessioni, prestazioni o godimento di beni:

Causale	Importo
	ZERO


Per altre cause:

Causale	Importo
	ZERO

Data, 22 febbraio 2022

Il legale rappresentante

Dott. Gianluca Delbarba

.....  





**Asseverazione ex art. 11, comma 6, lett. i), D.Lgs. n.118/2011**

Si attesta la corrispondenza dei dati contabili suesposti con le risultanze delle scritture contabili al  
31 dicembre 2021 della società CSIT Srl

Per l'Organo di Revisione

(Il Presidente del Collegio Sindacale/Il Revisore contabile)

  
.....

**Situazione crediti/debiti al 31.12.2021 nei confronti del Comune di Brescia**

**CREDITI:**

Per fatture emesse:

Data	N°	Causale	Importo

Per fatture da emettere:

Causale	Importo

Per altre ragioni:

Causale	Importo

**DEBITI:**

Per tributi:

Causale	Importo

Per cessioni, prestazioni o godimento di beni:

Causale	Importo

Per altre cause:

Causale	Importo

Brescia, 20 Gennaio 2022

Il legale rappresentante

.....*A. Funari*.....

CONFRATERNITA DEI SANTI FAUSTINO e GIOVITA  
Via S Faustino, 74 25122 BRESCIA  
C.F. 98159040173


**E**  
COMUNE DI BRESCIA  
Comune di Brescia - PG  
Protocollo N.0027434/2022 del 27/01/2022

**Asseverazione ex art. 11, comma 6, lett. j), D.Lgs. n.118/2011**

Si attesta la corrispondenza dei dati contabili suesposti con le risultanze delle scritture contabili al 31 dicembre 2021 della associazione “Confraternita dei Ss. Faustino e Giovita”.

per l’Organo di Revisione  
Il Presidente

**Dr. Alberto Papa**

A handwritten signature in black ink, appearing to read 'Alberto Papa', is written over a horizontal dotted line. The signature is fluid and cursive, with a large initial 'A' and 'P'.

Brescia, 15 febbraio 2022

Spett. le  
Comune di Brescia  
Settore Coordinamento Partecipate

Mail To: [aziendepubbliche@pec.comune.brescia.it](mailto:aziendepubbliche@pec.comune.brescia.it)

Oggetto: verifica crediti e debiti. D. Lgs 118/2011 art. 11, comma 6 lett. j).

In risposta alla Vs pregiata del 11 gennaio 2022 e nell'attesa che la nostra Società di revisione concluda il Suo lavoro anticipiamo, in allegato, l'elenco dei crediti e debiti con il Comune di Brescia alla data del 31 dicembre 2021.

Con i migliori saluti

*S.p.A. Immobiliare Fiera di Brescia*  
*L'Ufficio Amministrativo*



**S.p.A. Immobiliare Fiera di Brescia**  
C.F. e P.IVA n 03151460171 – REA CCIAA di BS n 336528  
Capitale Sociale sottoscritto e versato € 14.477.553  
Sede Legale: Via Caprera, 5 – 25125 Brescia

**E**  
COMUNE DI BRESCIA  
Comune di Brescia - PG  
Protocollo N.0051589/2022 del 17/02/2022

**Situazione crediti/debiti al 31.12.2021 nei confronti dell'ente Comune di Brescia****CREDITI**

Per fatture emesse:

data	n.	causale	importo
			€ 0,00
			€ 0,00

Per fatture da emettere:

data	n.	causale	importo
			€ 0,00
			€ 0,00

Per altre ragioni:

data	n.	causale	importo
			€ 0,00
			€ 0,00
		<b>Totale</b>	

**DEBITI**

Per tributi

data	n.	causale	importo
			€ 0,00
			€ 0,00

Per cessioni, prestazioni o godimento di beni

data	n.	causale	importo
			€ 0,00
			€ 0,00

Per rimborso anticipazioni:

data	n.	causale	importo
			€ 0,00
			€ 0,00

Per altre cause:

data	n.	causale	importo
			€ 0,00
			€ 0,00





ASSOCIAZIONE FILARMONICA  
**ISIDORO CAPITANIO**  
BANDA CITTADINA DI BRESCIA

via Battaglie, 61/1 25122 Brescia

Brescia, 8 febbraio 2022

PROT. N° 04/22

Spett.le  
Settore Coordinamento Partecipate  
del Comune di Brescia  
Piazza della Loggia, 3  
25121 Brescia

Con la presente, a seguito della Vs lettera dell'11 gennaio 2022 (Oggetto: verifica crediti e debiti. D.lgs. 118/2011 art.11, comma 6 lett. j), si comunica che la scrivente Associazione alla data del 31 dicembre 2021 non ha in corso debiti e crediti nei confronti dell'Amministrazione comunale.

Molto cordialmente.

Il Presidente  
(Prof. Luigi Fertoni)

**E**  
COMUNE DI BRESCIA  
Comune di Brescia - PG  
Protocollo N.0043120/2022 del 09/02/2022



COMUNE DI  
BRESCIA

Alla c.a.  
Legali Rappresentanti  
Società ed Enti partecipati dal  
Comune di Brescia  
- Loro sedi -

**VIA POSTA ELETTRONICA CERTIFICATA**

**OGGETTO: Verifica crediti e debiti. D.lgs. 118/2011 art.11, comma 6 lett. j).**

Il D.Lgs. 118/2011, così come modificato dall'art. 1, comma 1 lett. m), del D.Lgs n. 126/2014, prevede all'art. 11, comma 6 lett. j), che la relazione sulla gestione, allegata al rendiconto dell'Ente, sia corredata dagli *"esiti della verifica dei crediti e debiti reciproci con i propri enti strumentali e le società controllate e partecipate. La predetta informativa, asseverata dai rispettivi organi di revisione, evidenzia analiticamente eventuali discordanze e ne fornisce la motivazione; in tal caso l'ente assume senza indugio, e comunque non oltre il termine dell'esercizio finanziario in corso, i provvedimenti necessari ai fini della riconciliazione delle partite debitorie e creditorie"*.

Al fine di adempiere al dettato normativo, Vi chiedo di indicare i debiti e i crediti nei confronti del Comune di Brescia al 31 dicembre 2021, compilando il prospetto allegato e restituendolo sottoscritto dal legale rappresentante con asseverazione del Vostro Organo di revisione.

La documentazione dovrà essere inviata via Pec al dr. Roberto Quatrala [aziendepubbliche@pec.comune.brescia.it](mailto:aziendepubbliche@pec.comune.brescia.it) **entro venerdì 25 febbraio 2022** anche in caso di risposta negativa.

Ringraziando per la consueta collaborazione, si inviano distinti saluti.

Brescia, 11 gennaio 2022

LA RESPONSABILE  
Dr.ssa Nicoletta Guerrini  
*Documento firmato digitalmente*

Settore Coordinamento Partecipate Piazza della Loggia, 3 – 25121 Brescia  
Tel. +39 030.2977879- 39 030.2977883– Fax +39 030.2977884  
[coordinamentoaziende@comune.brescia.it](mailto:coordinamentoaziende@comune.brescia.it)-[aziendepubbliche@pec.comune.brescia.it](mailto:aziendepubbliche@pec.comune.brescia.it)  
[www.comune.brescia.it](http://www.comune.brescia.it)

E  
COMUNE DI BRESCIA  
Comune di Brescia - PG  
Protocollo N.0058483/2022 del 24/02/2022

**Situazione crediti/debiti al 31.12.2021 nei confronti del Comune di Brescia****CREDITI:**

Per fatture emesse:

Data	N°	Causale	Importo

Per fatture da emettere:

Causale	Importo

Per altre ragioni:

Causale	Importo

**DEBITI:**

Per tributi:

Causale	Importo

Per cessioni, prestazioni o godimento di beni:

Causale	Importo

Per altre cause:

Causale	Importo

Data, 16/02/2022

Il legale rappresentante

**BRESCIATOURISM Scrl**

.....Via Einaudi, 23 - 25121 Brescia .....

Tel. +39 0303725403 - Fax +39 0303725411

info@bresciatourism.it - www.bresciatourism.it


P. IVA 02403340983



**Asseverazione ex art. 11, comma 6, lett. j), D.Lgs. n.118/2011**

Si attesta la corrispondenza dei dati contabili suesposti con le risultanze delle scritture contabili al  
31 dicembre 2021 della società BRESCIATOURISM S.p.A.

Per l'Organo di Revisione  
(Il Presidente del Collegio Sindacale/Il Revisore contabile)

  
.....

Inviato: mercoledì 9 febbraio 2022 11:16

A: Coordinamento Aziende

Oggetto: Verifica crediti/debiti D.lgs 118/2011 art. 11 comma 6 lett.j al 31/12/2021

Gent.mo Dott. Quatrale,

seguito accordi telefonici, formuliamo la presente per confermare che per l'Associazione Casa della Memoria non ci sono debiti/crediti al 31/12/2021 nei confronti del Comune di Brescia.

A disposizione

Cordiali saluti

Liliana per Casa della Memoria - cell. 3341007850

-----

Casa della Memoria

030/2978253

Per rimanere aggiornati sulle nostre iniziative è possibile iscriversi alla newsletter

<http://www.sempreperlaverita.it/iscrizione-newsletter/>

**ALLEGATO**

**Situazione crediti/debiti al 31.12.2021 nei confronti del Comune di Brescia**

**CREDITI:**

Per fatture emesse:

			- €
			- €
			- €

Per fatture da emettere:

		- €
		- €
		- €

Per altre ragioni:

Causale	Importo
	- €
	- €
	- €

**DEBITI:**

Per tributi:

Causale	Importo
	- €
	- €

Per cessioni, prestazioni o godimento di beni:

Causale	Importo
	- €
	- €

Per altre cause:

Causale	Importo
	- €
	- €

Data, 12.01.2022

Il legale rappresentante

**E**  
COMUNE DI BRESCIA  
Comune di Brescia - PG  
Protocollo N.0011300/2022 del 12/01/2022

**Asseverazione ex art. 11, comma 6, lett. i), D.Lgs. n.118/2011**

Si attesta la corrispondenza dei dati contabili susposti con le risultanze delle scritture contabili al 31 dicembre 2021 dell'Ente CENTRO PER L'INTEGRAZIONE SCOLASTICA E LA PIENA REALIZZAZIONE DEI NON VEDENTI

Per l'Organo di Revisione  
(Il Revisore contabile)



A handwritten signature in black ink, appearing to be 'M. M.', is written over a circular stamp. The stamp contains some illegible text and a central emblem. A horizontal dotted line extends from the left side of the signature area across the page.

**Spett. le****COMUNE DI BRESCIA****ALLA DATA DEL 31.12.2021 DALLE RISULTANZE CONTABILI RISULTANO LE SEGUENTI PARTITE NEI CONFRONTI DELL'ENTE:**

CREDITI VERSO COMUNE DI BRESCIA		DEBITI VERSO COMUNE DI BRESCIA	
DESCRIZIONE OPERAZIONE	IMPORTO	DESCRIZIONE OPERAZIONE	IMPORTO

× Alla data del 31/12/2021 non risultano né debiti né crediti nei confronti dell'ente locale.

Padova, 31/01/2021

Ufficio Finanza

**BANCA POPOLARE ETICA s.c.p.a.**  
Sede Leg.: Via Tommaseo, 7 - 35131 Padova  
Tel. 049 8771111 - Fax 049 7399799  
Partita IVA: 01029710280  
C. Fisc. e Reg. Impr. Padova 02622940233

Per Asseverazione:

Il Presidente del Collegio Sindacale

**PAOLO SALVADERI**  
DOTTORE COMMERCIALISTA

**Situazione crediti/debiti al 31.12.2021 nei confronti del Comune di Brescia**

**CREDITI:**

Per fatture emesse:

Data	N°	Causale	Importo

Per fatture da emettere:

Causale	Importo

Per altre ragioni:

Causale	Importo

**DEBITI:**

Per tributi:

Causale	Importo

Per cessioni, prestazioni o godimento di beni:

Causale	Importo

Per altre cause:

Causale	Importo

Data, 25/01/2022

Il legale rappresentante

.....Giovanni Pavesi.....



**E**  
COMUNE DI BRESCIA  
Comune di Brescia - PG  
Protocollo N.0027551/2022 del 27/01/2022

Asseverazione ex art. 11, comma 6, lett. j), D.Lgs. n.118/2011

Si attesta la corrispondenza dei dati contabili suesposti con le risultanze delle scritture contabili al  
31 dicembre 2021 della società AGROPONDI DI BARJOLA E NOVI UMBRI SPA

Per l'Organo di Revisione

(Il Presidente del Collegio Sindacale/Il Revisore contabile)

LEONARDO COLRU  
\*.....

**Situazione crediti/debiti al 31.12.2021 nei confronti del Comune di Brescia**

**CREDITI:**

Per fatture emesse:

Data	N°	Causale	Importo
			<del>0</del>

Per fatture da emettere:

Causale	Importo
	<del>0</del>

Per altre ragioni:

Causale	Importo
	<del>0</del>

**DEBITI:**

Per tributi:

Causale	Importo
	<del>0</del>

Per cessioni, prestazioni o godimento di beni:

Causale	Importo
	<del>0</del>

Per altre cause:

Causale	Importo
	<del>0</del>

Data, 19.1.2022

  
 Il legale rappresentante  
**AURORA BONATTI**



**E**  
 COMUNE DI BRESCIA  
 Comune di Brescia - PG  
 Protocollo N.0026950/2022 del 26/01/2022



**Asseverazione ex art. 11, comma 6, lett. j), D.Lgs. n.118/2011**

Si attesta la corrispondenza dei dati contabili suesposti con le risultanze delle scritture contabili al  
31 dicembre 2021 della società Fondazione Universitaria M. T. Nanni

Per l'Organo di Revisione  
(Il Presidente del Collegio Sindacale/Il Revisore contabile)

  
.....