

TAVOLA V-PR02 - AZIONI DI PIANO

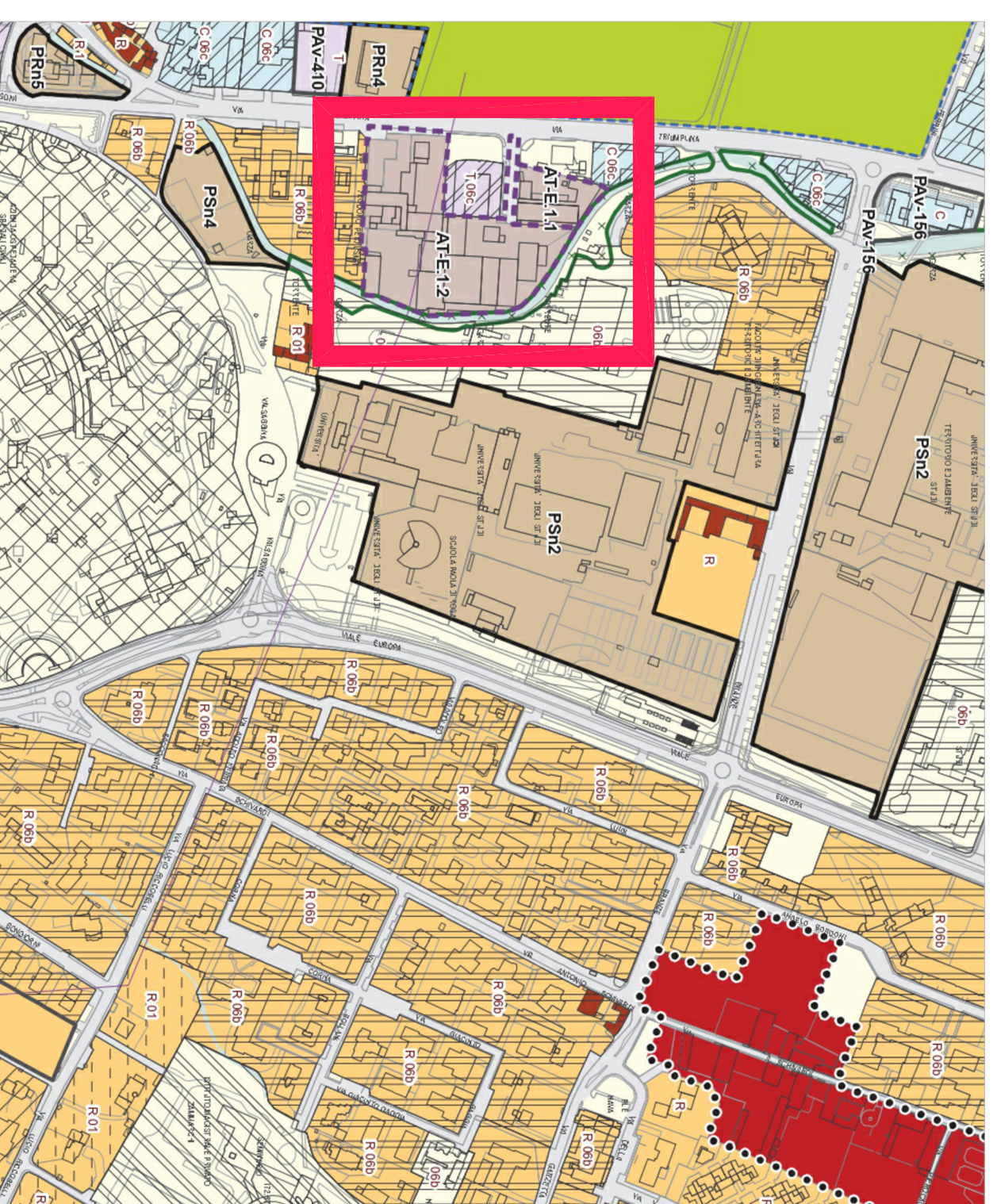


TAVOLA 18 - VINCOLI PER LA DIFESA DEL SUOLO



TAVOLA PR03 - CLASSI DI SENSIBILITA' PAESISTICA



TAVOLA 17 - VINCOLI AMMINISTRATIVI

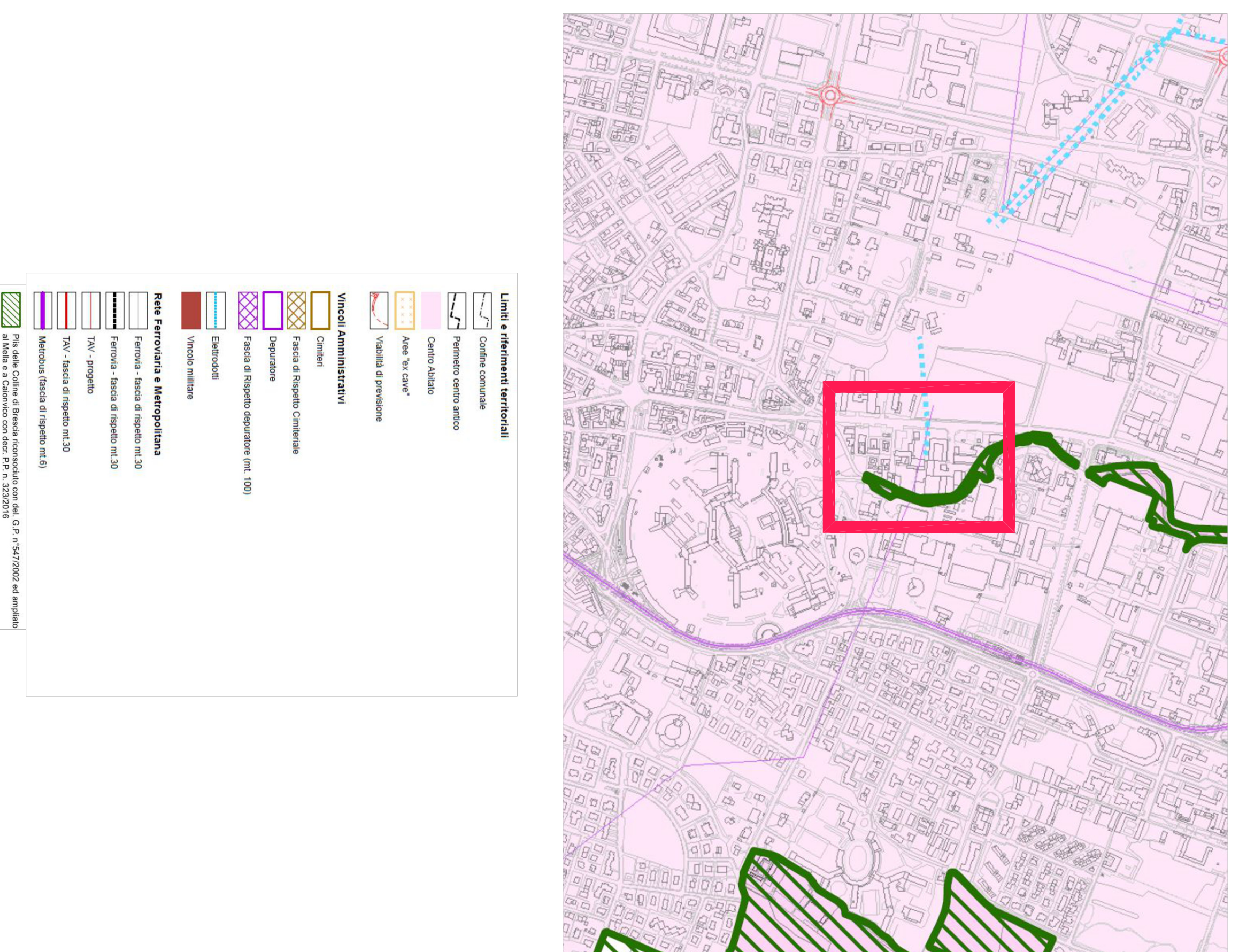


TAVOLA 19 - VINCOLI PAESAGGISTICI

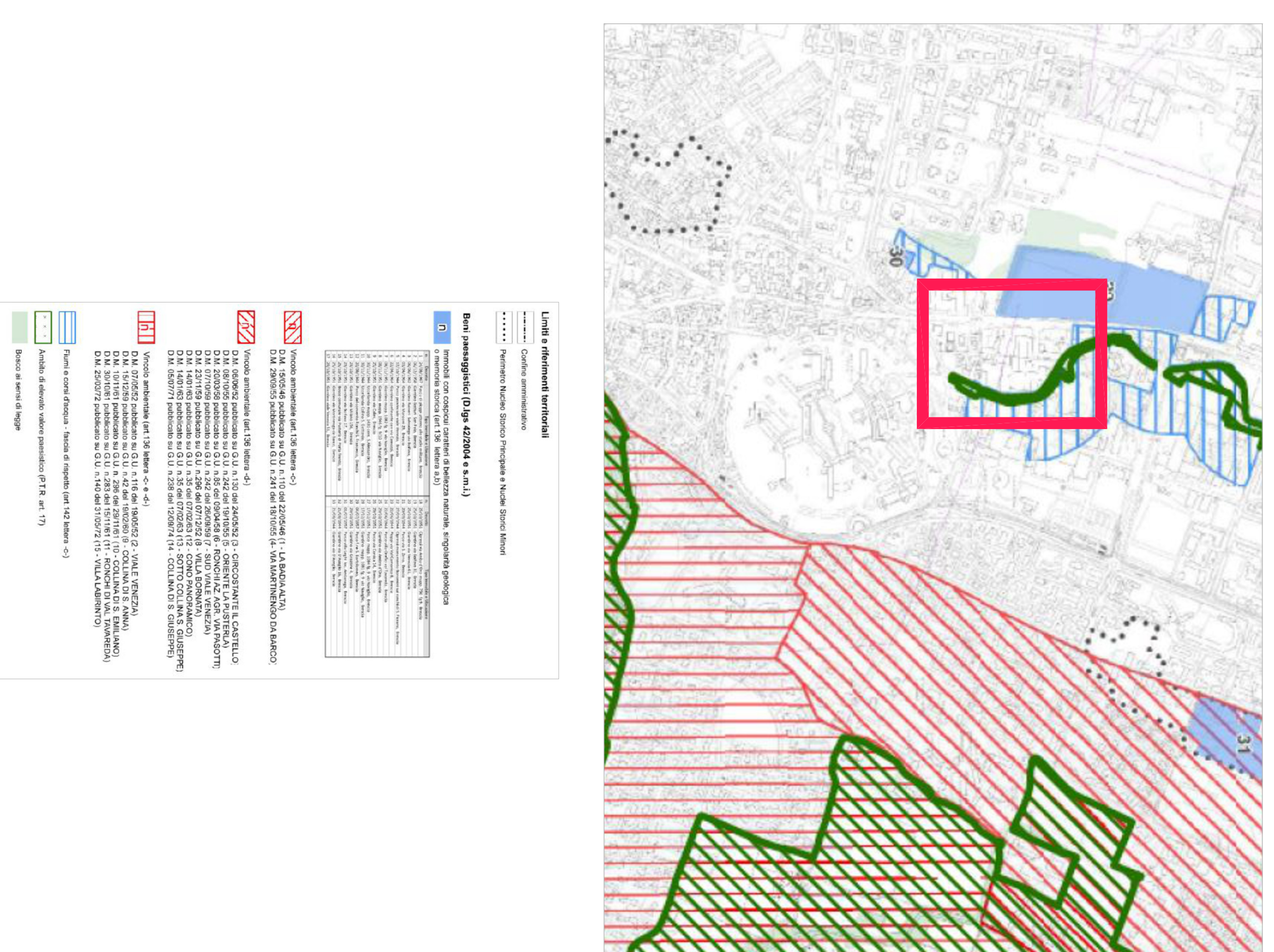
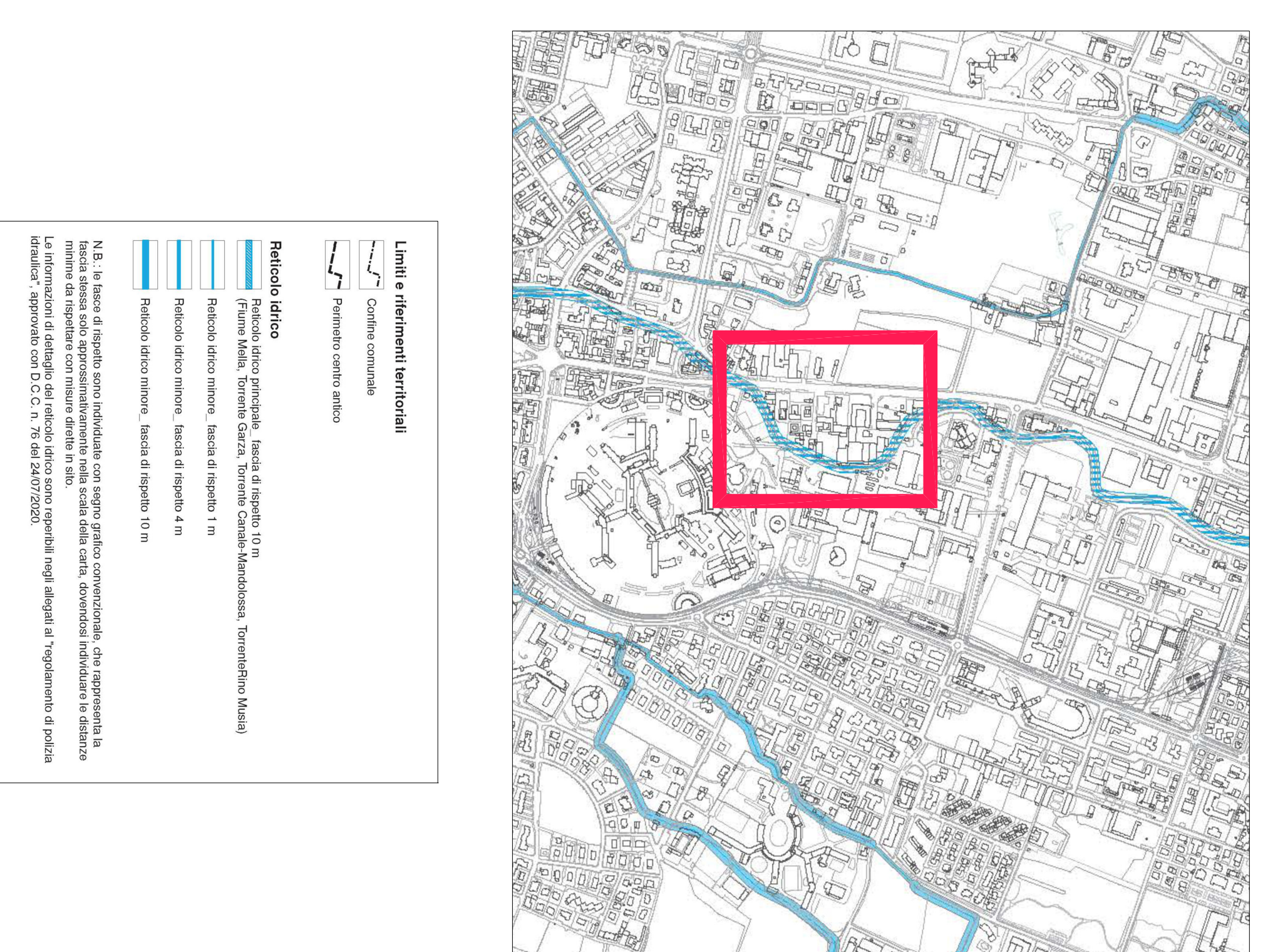


TAVOLA PR08 - RETICOLO IDRICO



ESTRATTO MAPPA - FOGLIO 45



ORTOFOTO



Regione Lombardia - Provincia di Brescia  
**COMUNE di BRESCIA**

**PIANO ATTUATIVO IN VARIANTE AL PGT  
 AT-E.1.2 PERTUSATI**

COMUNITA' Territoriale n° 286  
 V.A. ROMA, N.° 1  
 25049 BRESCIA

TITOLO: **INDIVIDUAZIONE URBANISTICA**

OGD **OGD** STUDIO  
 GIULIO DI LORO, ING. ARCHITETTO  
 DANIELA DI LORO, ING. PERITTO  
 AGGIORNAMENTO: 2012

SCALE: 1:2.000  
 1:10.000

A meno di legge il presente disegno, non potrà essere depositato né stampato né utilizzato per scopi diversi da quelli di individuazione della localizzazione degli interventi che ne determinano la tipologia.