




FOTOGRAFIA A



FOTOGRAFIA B



FOTOGRAFIA C




FOTOGRAFIA D




FOTOGRAFIA E



FOTOGRAFIA F



FOTOGRAFIA G



FOTOGRAFIA H



FOTOGRAFIA I




FOTOGRAFIA J



FOTOGRAFIA K




FOTOGRAFIA L



FOTOGRAFIA M



FOTOGRAFIA N



FOTOGRAFIA O



FOTOGRAFIA P



FOTOGRAFIA Q



FOTOGRAFIA R



FOTOGRAFIA S



FOTOGRAFIA T



FOTOGRAFIA U



FOTOGRAFIA V



FOTOGRAFIA W



FOTOGRAFIA X



FOTOGRAFIA Y



FOTOGRAFIA Z



PLANIMETRIA CON PUNTI DI PRESA

<p>Regione Lombardia - Provincia di Brescia COMUNE di BRESCIA</p>	
<p>PIANO ATTUATIVO IN VARIANTE AL PGT AT-E.1.2 PERTUSATI</p>	
<p>COMUNITA': TERRITORIO 2, 3, 5A, 25049 SIO</p>	<p>PROGETTISTA: OGD OGGETTI ASSOCIATI: OGGETTI ASSOCIATI SETTORE: OGGETTI ASSOCIATI SETTORE: OGGETTI ASSOCIATI SETTORE: OGGETTI ASSOCIATI</p>
<p>DATA: 8.1</p>	<p>PROGETTO: DOCUMENTAZIONE FOTOGRAFICA</p>
<p>SCALE:</p>	<p>A meno di 10 metri il presente disegno, non potrà essere considerato né copiato né ristampato per alcun scopo diverso da quello di destinazione senza autorizzazione scritta del progettista né del proprietario.</p>