









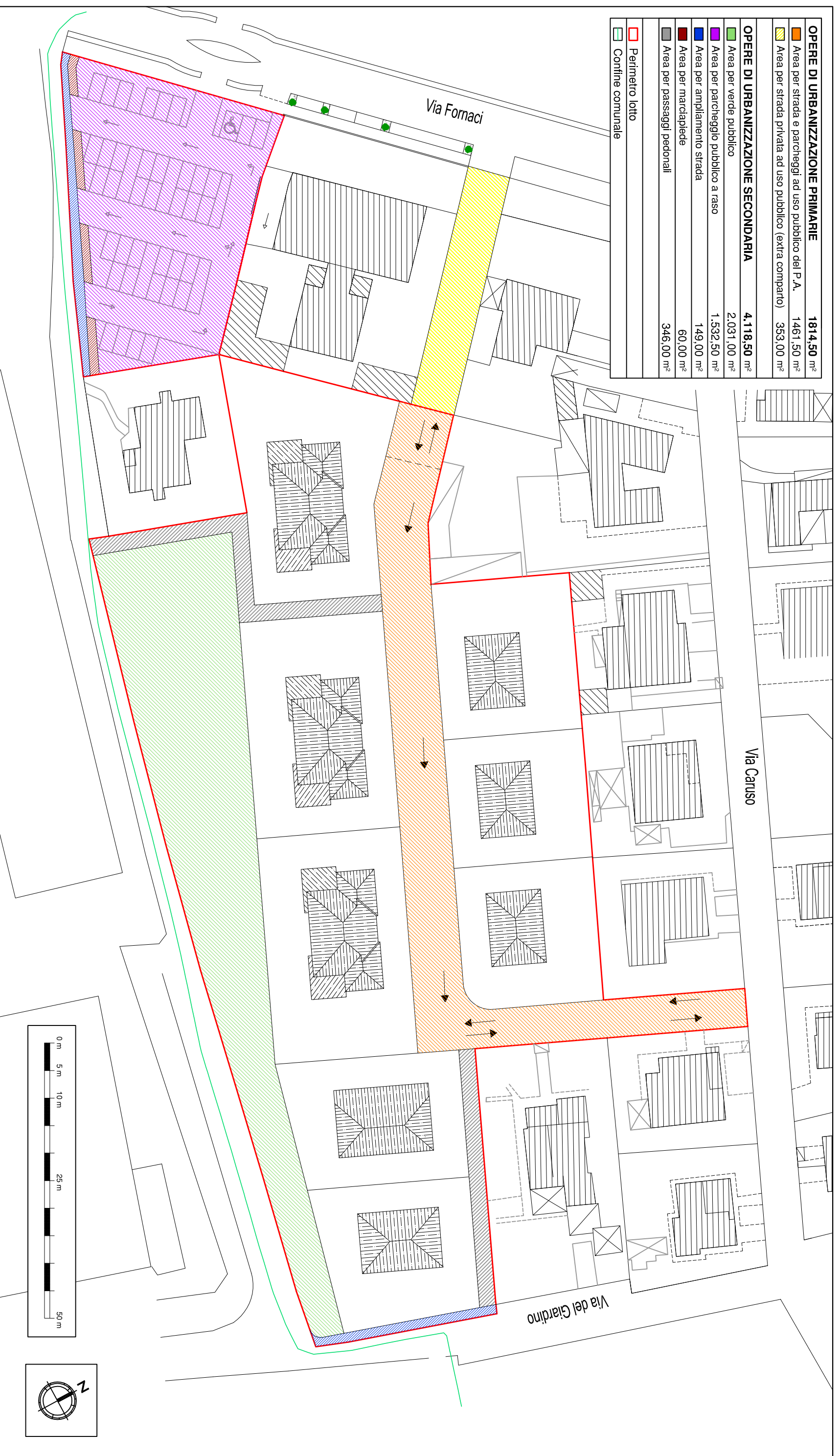


# TAVOLA C - REGIME DELLE OPERE IN VARIANTE

## PLANIMETRIA

OPERE DI URBANIZZAZIONE PRIMARIE		
	Area per strada e parcheggi ad uso pubblico del P.A.	1814,50 m <sup>2</sup>
	Area per strada privata ad uso pubblico (extra comparto)	353,00 m <sup>2</sup>
OPERE DI URBANIZZAZIONE SECONDARIA		
	Area per verde pubblico	4.118,50 m <sup>2</sup>
	Area per parcheggio pubblico a raso	2.031,00 m <sup>2</sup>
	Area per parcheggio pubblico a raso	1.532,50 m <sup>2</sup>
	Area per ampliamento strada	149,00 m <sup>2</sup>
	Area per marciapiede	60,00 m <sup>2</sup>
	Area per passaggi pedonali	346,00 m <sup>2</sup>
	Perimetro lotto	
	Confine comunale	



### COMMITTENTI:

TINTI MARIA LUISA  
Via XXV Aprile, 143  
29038 Rovato - Brescia

TINTI ROSA  
Via Don Sturzo, 36  
29020 Azzano Mella - Brescia

TINTI ROBERTO  
Via Fornaci, 43  
29131 Brescia

### PROGETTISTA

Ing. Luca Vezzoli  
Ordine Ing. Brescia 5550