



UNIVERSITÀ
DEGLI STUDI
DI BRESCIA

SETTORE ACQUISIZIONI ED EDILIZIA
U.O.C. Progettazione di Ateneo e Gestione Edifici

Oggetto

PROGETTO SPECIALE DEL PIANO DEI SERVIZI
PSn2 "UNIVERSITÀ STATALE"

Fase

PIANO ATTUATIVO

Elaborato

RACCOLTA VISURE CATASTALI

Data

Identificazione elaborato

Scala

11/01/2021

RACCOLTA VISURE CATASTALI

-

TERRENI

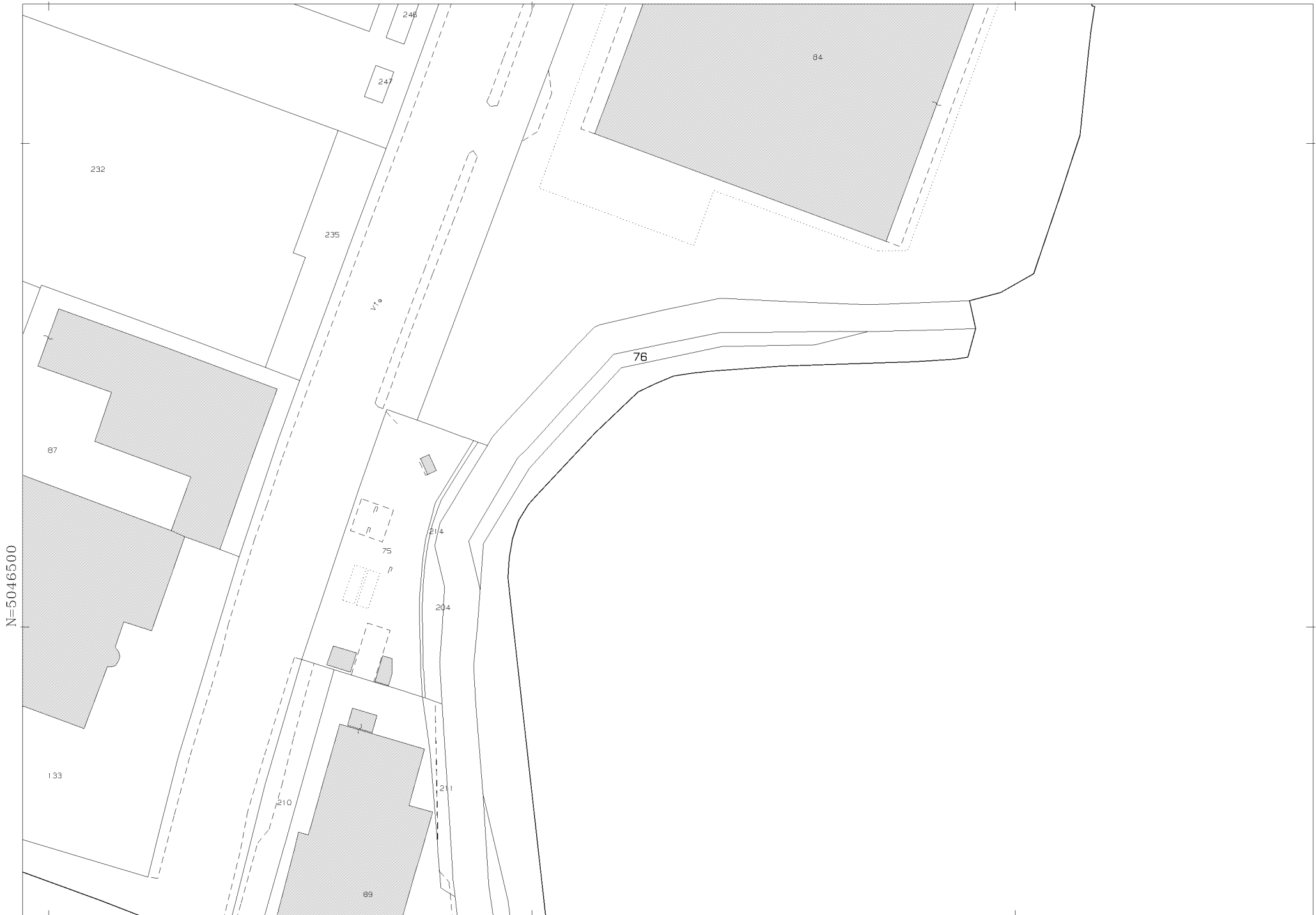
BRESCIA

N.C.T.R. FOGLIO 31 MAPPALI 76 / 78 / 205

N.C.T.R. FOGLIO 46 MAPPALI 210 / 307 / 318 / 330

- VISURE CATASTALI

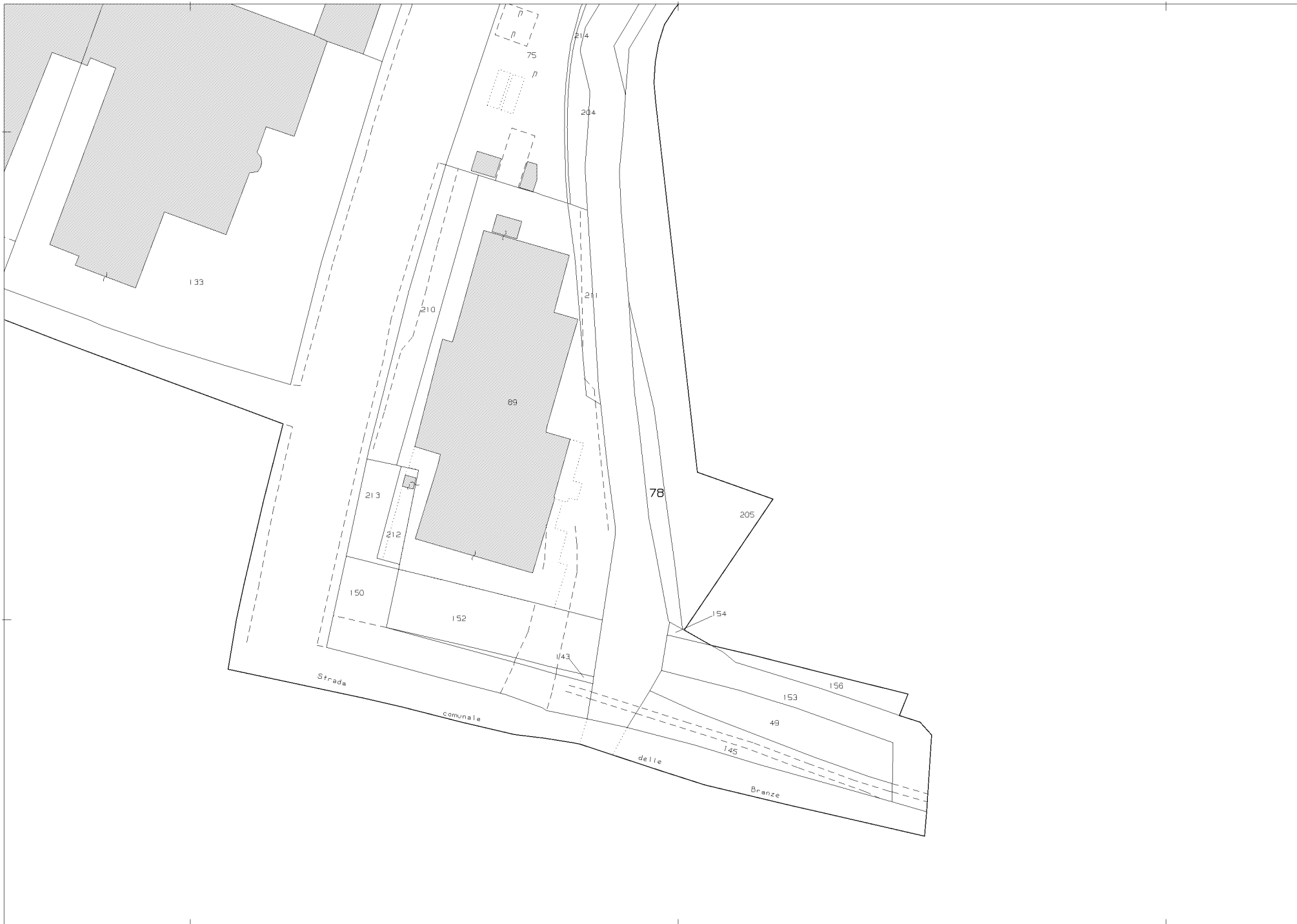
- ESTRATTO MAPPA CATASTALE



Comune: BRESCIA
Foglio: 31
Scala originale: 1:1000
Dimensione cornice: 267.000 x 189.000 metri
5-Feb-2019 18:32:16
Prot. n. T335252/2019

N=5046400

E=1595900

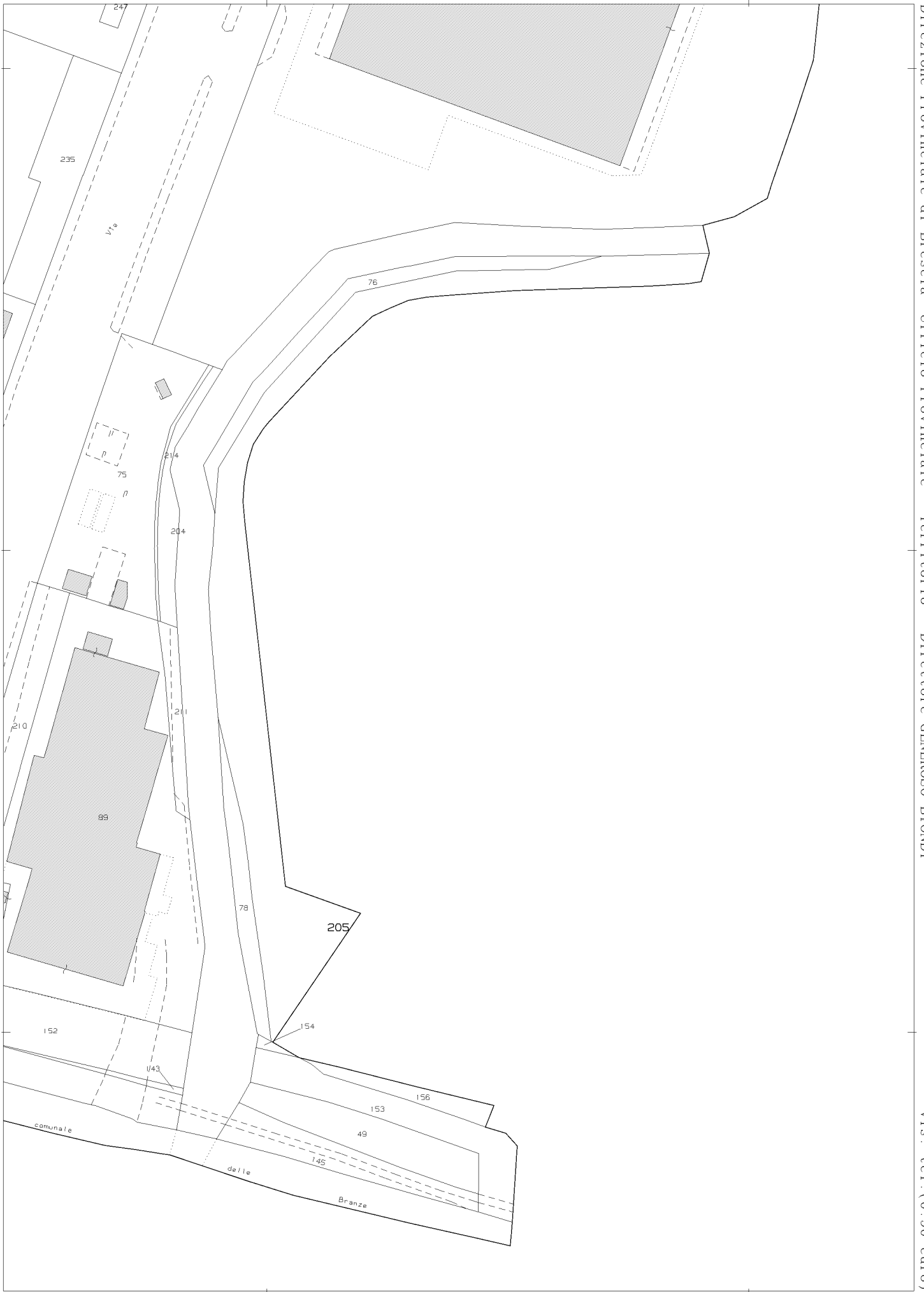


E=1596000

N=5046600

Direzione Provinciale di Brescia Ufficio Provinciale - Territorio - Direttore GENEROSO BIONDI

Vis. tel. (0.90 euro)



I Particella: 205

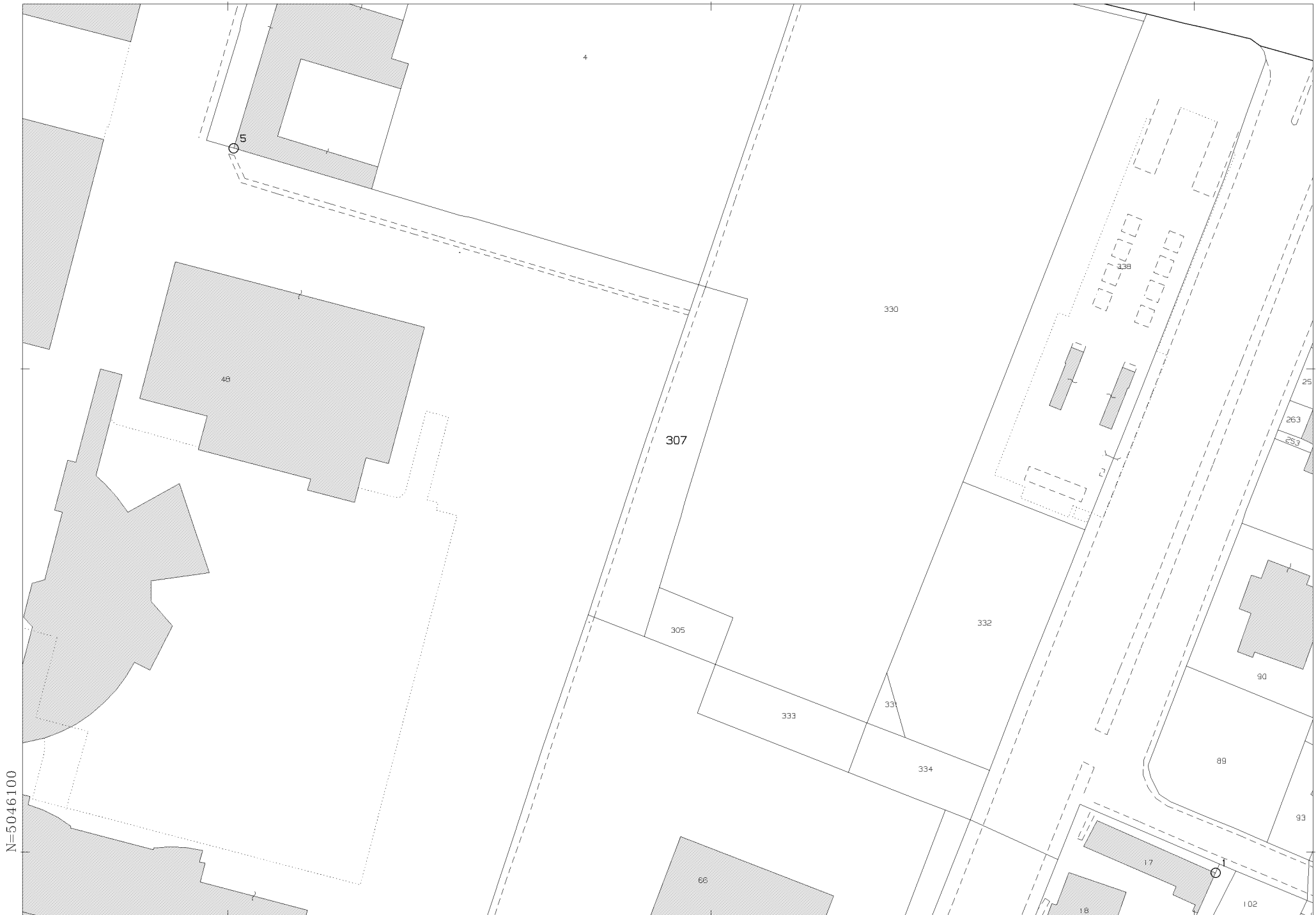


N=5045900

E=1596200

1 Particella: 210

Comune: BRESCIA
Foglio: 46
Scala originale: 1:1000
Dimensione cornice: 267.000 x 189.000 metri
5-Feb-2019 18:33:12
Prot. n. T335582/2019



N=5046100

E=1596200

1 Particella: 307

Scala originale: 1:1000

Dimensione cornice: 267.000 x 189.000 metri

Comune: BRESCIA

Foglio: 46

5-Feb-2019 18:33:39
Prot. n. T335739/2019



N=5046200

E=1596300

1 Particella: 318

Comune: BRESCIA
Foglio: 46
Scala originale: 1:1000
Dimensione cornice: 267.000 x 189.000 metri
5-Feb-2019 18:34:3
Prot. n. T335868/2019

N=5046300

I Particella: 330



Vis. tel. (0.90 euro)

Visura per immobile

Situazione degli atti informatizzati al 05/02/2019

Dati della richiesta	Comune di BRESCIA (Codice: B157)
	Provincia di BRESCIA
Catasto Terreni	Foglio: 31 Particella: 76

Immobile

N.	DATI IDENTIFICATIVI			DATI CLASSAMENTO					DATI DERIVANTI DA	
	Foglio	Particella	Sub	Porz	Qualità Classe	Superficie(m²) ha are ca	Deduz	Reddito		
1	31	76		-	BOSCO CEDUO 1	03 00		Euro 1,08 L. 2.100	Euro 0,09 L. 180	Tabella di variazione del 11/04/1983 in atti dal 12/11/1985 (n. 8783)
Notifica					Partita	449607				

INTESTATO

N.	DATI ANAGRAFICI	CODICE FISCALE	DIRITTI E ONERI REALI
1	UNIVERSITA' DEGLI STUDI DI BRESCIA con sede in BRESCIA	98007650173*	(1) Proprieta` per 1000/1000
DATI DERIVANTI DA	ISTRUMENTO (ATTO PUBBLICO) del 11/10/1986 Voltura in atti dal 06/09/1990 Repertorio n.: 67507 Rogante: LOMBARDI LUIGI Sede: BRESCIA Registrazione: n: 7528 del 17/10/1986 (n. 281187)		

Unità immobiliari n. 1

Tributi erariali: Euro 0,90

Visura telematica

* Codice Fiscale Validato in Anagrafe Tributaria

Visura per immobile

Situazione degli atti informatizzati al 05/02/2019

Dati della richiesta	Comune di BRESCIA (Codice: B157)
	Provincia di BRESCIA
Catasto Terreni	Foglio: 31 Particella: 78

Immobile

N.	DATI IDENTIFICATIVI			DATI CLASSAMENTO					DATI DERIVANTI DA	
	Foglio	Particella	Sub	Porz	Qualità Classe	Superficie(m²) ha are ca	Deduz	Reddito		
1	31	78		-	BOSCO CEDUO 1	02 00		Euro 0,72 L. 1.400	Euro 0,06 L. 120	VARIAZIONE D'UFFICIO in atti dal 06/09/1990 (n. 11086)
Notifica					Partita	449607				

INTESTATO

N.	DATI ANAGRAFICI	CODICE FISCALE	DIRITTI E ONERI REALI
1	UNIVERSITA' DEGLI STUDI DI BRESCIA con sede in BRESCIA	98007650173*	(1) Proprieta` per 1000/1000
DATI DERIVANTI DA	ISTRUMENTO (ATTO PUBBLICO) del 11/10/1986 Voltura in atti dal 06/09/1990 Repertorio n.: 67507 Rogante: LOMBARDI LUIGI Sede: BRESCIA Registrazione: n: 7528 del 17/10/1986 (n. 281187)		

Unità immobiliari n. 1

Tributi erariali: Euro 0,90

Visura telematica

* Codice Fiscale Validato in Anagrafe Tributaria

Visura per immobile

Situazione degli atti informatizzati al 05/02/2019

Dati della richiesta	Comune di BRESCIA (Codice: B157)
	Provincia di BRESCIA
Catasto Terreni	Foglio: 31 Particella: 205

Immobile

N.	DATI IDENTIFICATIVI			DATI CLASSAMENTO						DATI DERIVANTI DA
	Foglio	Particella	Sub	Porz	Qualità Classe	Superficie(m ²)	Deduz	Reddito		
						ha are ca			Dominicale	Agrario
1	31	205		-	SEMIN IRRIG 2	16 80	I8A	Euro 15,62	Euro 16,49	FRAZIONAMENTO del 10/02/2010 protocollo n. BS0043744 in atti dal 10/02/2010 presentato il 09/02/2010 (n. 43744.1/2010)
Notifica				Partita						

INTESTATO

N.	DATI ANAGRAFICI	CODICE FISCALE	DIRITTI E ONERI REALI
1	UNIVERSITA` DEGLI STUDI DI BRESCIA con sede in BRESCIA	98007650173*	(1) Proprieta` per 1000/1000

Unità immobiliari n. 1

Tributi erariali: Euro 0,90

Visura telematica

* Codice Fiscale Validato in Anagrafe Tributaria

Visura per immobile

Situazione degli atti informatizzati al 05/02/2019

Dati della richiesta	Comune di BRESCIA (Codice: B157)
	Provincia di BRESCIA
Catasto Terreni	Foglio: 46 Particella: 210

Immobile

N.	DATI IDENTIFICATIVI			DATI CLASSAMENTO						DATI DERIVANTI DA
	Foglio	Particella	Sub	Porz	Qualità Classe	Superficie(m²) ha are ca	Deduz	Reddito		
1	46	210		-	SEMIN IRRIG 1	01 00	IIA	Euro 1,01 L. 1.950	Euro 1,03 L. 2.000	FRAZIONAMENTO in atti dal 06/09/1990 (n. 128687)
Notifica						Partita				

INTESTATO

N.	DATI ANAGRAFICI	CODICE FISCALE	DIRITTI E ONERI REALI
1	UNIVERSITA' DEGLI STUDI DI BRESCIA con sede in BRESCIA	98007650173*	(1) Proprieta` per 1/1
DATI DERIVANTI DA		VOLTURA D'UFFICIO del 09/03/2015 protocollo n. BS0116437 Voltura in atti dal 18/05/2015 Repertorio n.: 10567 Rogante: BARZELLOTTI CAMILL Sede: CASTENEDOLO	
Registrazione: Sede: CANC. PASS. INT. DA ESAM. TRASCR.5872/2015 (n. 10458.1/2015)			

Unità immobiliari n. 1

Tributi erariali: Euro 0,90

Visura telematica

* Codice Fiscale Validato in Anagrafe Tributaria

Visura per immobile

Situazione degli atti informatizzati al 05/02/2019

Dati della richiesta	Comune di BRESCIA (Codice: B157)
	Provincia di BRESCIA
Catasto Terreni	Foglio: 46 Particella: 307

Immobile

N.	DATI IDENTIFICATIVI			DATI CLASSAMENTO						DATI DERIVANTI DA
	Foglio	Particella	Sub	Porz	Qualità Classe	Superficie(m²) ha are ca	Deduz	Reddito		
1	46	307		-	SEMIN IRRIG 1	08 10	I3A	Euro 7,95	Euro 8,37	FRAZIONAMENTO del 12/12/2002 protocollo n. 450018 in atti dal 12/12/2002 (n. 7918.1/2002)
Notifica						Partita				

INTESTATO

N.	DATI ANAGRAFICI	CODICE FISCALE	DIRITTI E ONERI REALI
1	UNIVERSITA' DEGLI STUDI DI BRESCIA con sede in BRESCIA	98007650173*	(1) Proprietà per 1/1
DATI DERIVANTI DA		ISTRUMENTO (ATTO PUBBLICO) del 25/03/2003 Nota presentata con Modello Unico in atti dal 14/04/2003 Repertorio n.: 76063 Rogante: BARZELLOTTI BRUNO Sede: BRESCIA	
		Registrazione: Sede: COMPRASVENDITA (n. 11451.1/2003)	

Unità immobiliari n. 1

Tributi erariali: Euro 0,90

Visura telematica

* Codice Fiscale Validato in Anagrafe Tributaria

Visura per immobile

Situazione degli atti informatizzati al 05/02/2019

Dati della richiesta	Comune di BRESCIA (Codice: B157)
	Provincia di BRESCIA
Catasto Terreni	Foglio: 46 Particella: 318

Immobile

N.	DATI IDENTIFICATIVI			DATI CLASSAMENTO						DATI DERIVANTI DA
	Foglio	Particella	Sub	Porz	Qualità Classe	Superficie(m²) ha are ca	Deduz	Reddito		
								Dominicale	Agrario	
1	46	318		-	SEMIN IRRIG 1	00 62	I3A	Euro 0,61	Euro 0,64	FRAZIONAMENTO del 11/11/2008 protocollo n. BS0457132 in atti dal 11/11/2008 (n. 457132.1/2008)
Notifica				Partita						

INTESTATO

N.	DATI ANAGRAFICI	CODICE FISCALE	DIRITTI E ONERI REALI
1	UNIVERSITA` DEGLI STUDI DI BRESCIA con sede in BRESCIA	98007650173*	(1) Proprieta` per 1/1

Unità immobiliari n. 1

Tributi erariali: Euro 0,90

Visura telematica

* Codice Fiscale Validato in Anagrafe Tributaria

Visura per immobile

Situazione degli atti informatizzati al 05/02/2019

Dati della richiesta	Comune di BRESCIA (Codice: B157)
	Provincia di BRESCIA
Catasto Terreni	Foglio: 46 Particella: 330

Immobile

N.	DATI IDENTIFICATIVI			DATI CLASSAMENTO						DATI DERIVANTI DA
	Foglio	Particella	Sub	Porz	Qualità Classe	Superficie(m²) ha are ca	Deduz	Reddito		
								Dominicale	Agrario	
1	46	330		-	SEMIN IRRIG 1	92 84	I3A	Euro 91,10	Euro 95,90	FRAZIONAMENTO del 10/12/2012 protocollo n. BS0343071 in atti dal 10/12/2012 presentato il 07/12/2012 (n. 343071.1/2012)
Notifica				Partita						

INTESTATO

N.	DATI ANAGRAFICI	CODICE FISCALE	DIRITTI E ONERI REALI
1	UNIVERSITA` DEGLI STUDI DI BRESCIA con sede in BRESCIA	98007650173*	(1) Proprieta` per 1/1

Unità immobiliari n. 1

Tributi erariali: Euro 0,90

Visura telematica

* Codice Fiscale Validato in Anagrafe Tributaria

E08 - NUOVI SPAZI FACOLTA' ING.

BRESCIA - VIA BRANZE N°43 / 45

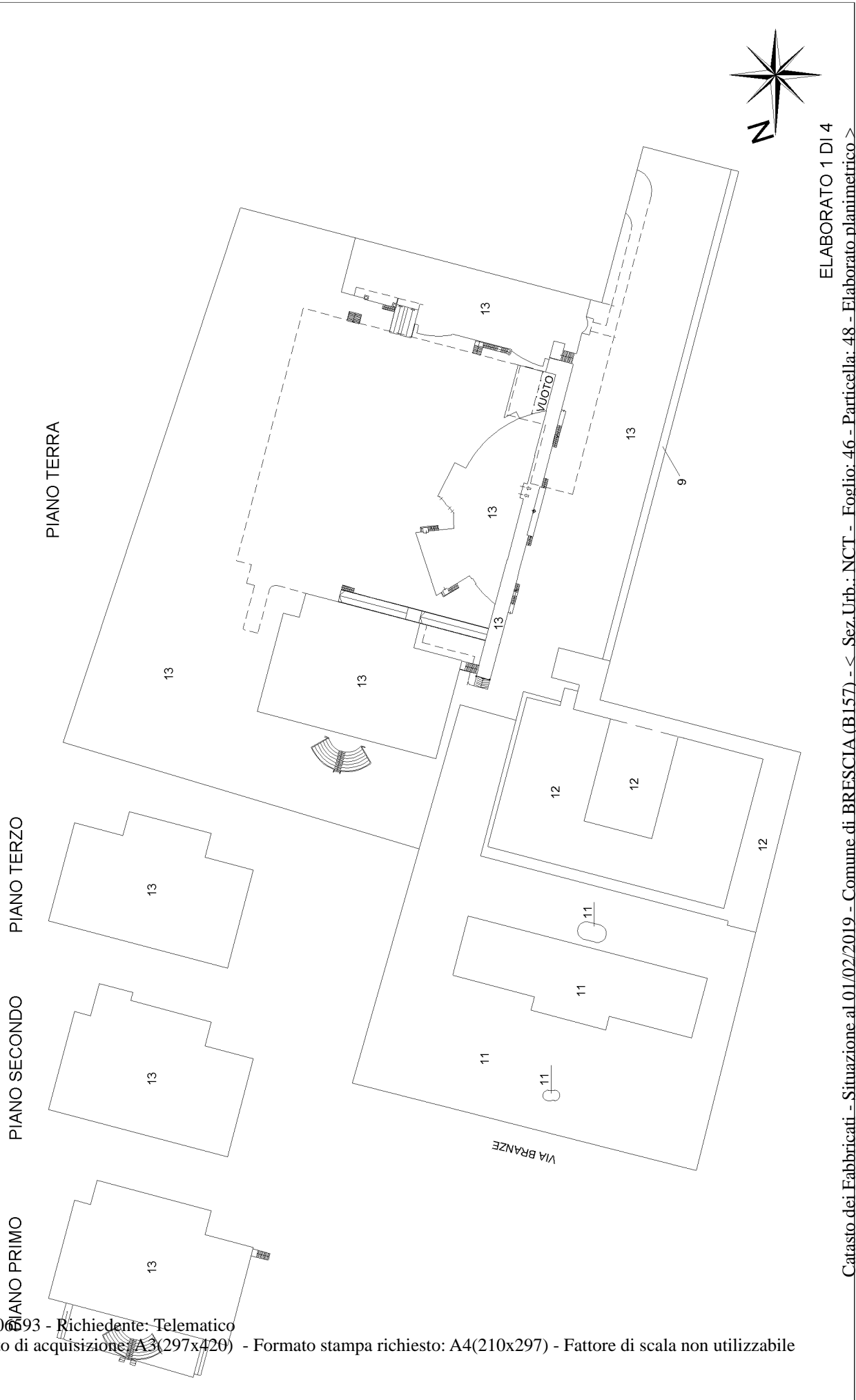
N.C.T.R. FOGLIO 46 MAPPALE 48

- PLANIMETRIE CATASTALI
- VISURE CATASTALI
- ESTRATTO MAPPA CATASTALE
- ELABORATO PLANIMETRICO

ELABORATO PLANIMETRICO	Compilato da: Adami Ricci Piergiuseppe	Iscritto all'albo: Geometri	Prov. Brescia	N. 3083
Comune di Brescia	Sezione: NCT	Foglio: 46	Particella: 48	del
Dimostrazione grafica dei subalberi		Tipo Mappale n. 335167	del 09/09/2011	Scala 1 : 1000

Ufficio provinciale di Brescia
CATASTO FABBRICATI
 Agenzia del Territorio

Ultima planimetria in atti



Ufficio provinciale di Brescia
CATASTO FABBRICATI
Agenzia del Territorio

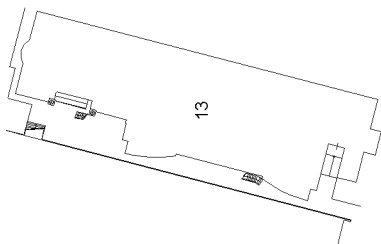
ELABORATO PLANIMETRICO	Compiato da: Adami Ricci Piergiuseppe	Iscritto all'albo: Geometri	Prov. Brescia	N. 3083
Comune di Brescia	Sezione: NCT	Foglio: 46	Pr. 80982770 n. 19/09/2011	del
Dimostrazione grafica dei subalterni		Tipo Mappale n. 335167 del 09/09/2011 Scala 1 : 1000		

Ultima planimetria in atti

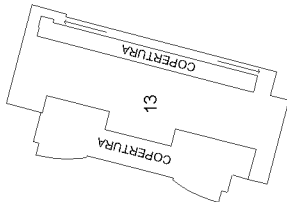
Data: 01/02/2019 - n. T106593 - Richiedente: Telematico

Totale schede: 4 - Formato di acquisizione: A3(297x420) - Formato stampa richiesto: A4(210x297) - Fattore di scala non utilizzabile

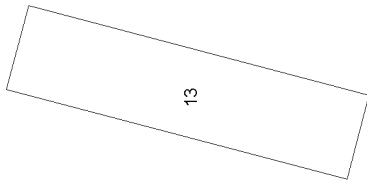
PIANO SEMINTERRATO



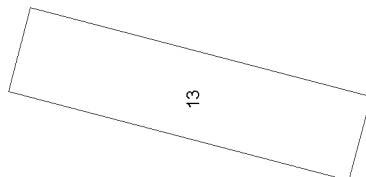
PIANO SECONDO



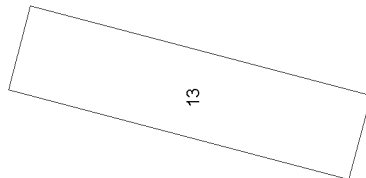
PIANO TERZO



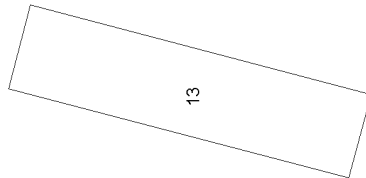
PIANO QUARTO



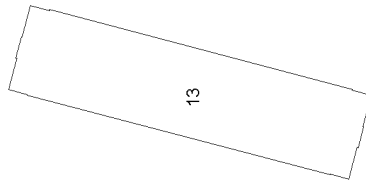
PIANO QUINTO



PIANO SESTO



PIANO SETTIMO



ELABORATO 2 DI 4

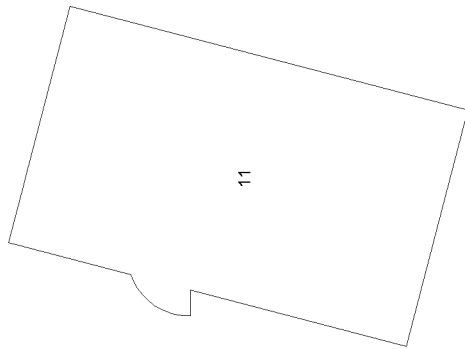
Ufficio provinciale di Brescia
CATASTO FABBRICATI

Agenzia del Territorio

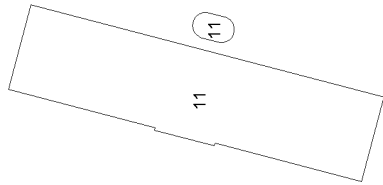
ELABORATO PLANIMETRICO

Comune di Brescia	Sezione: NCT	Foglio: 46	Particella: 48	Prov. Brescia	N. 3083
Dimostrazione grafica dei subalberi			Tipo Mappale n. 335167 del 09/09/2011 Scala 1 : 1000		

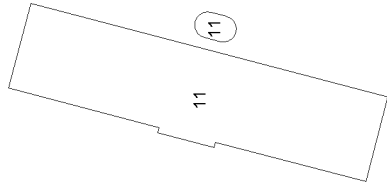
PIANO INTERRATO



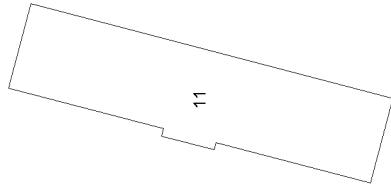
PIANO PRIMO



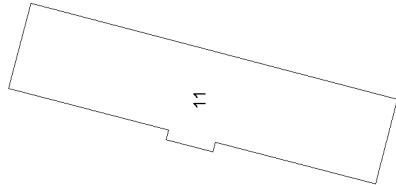
PIANO SECONDO



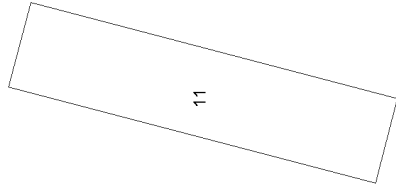
PIANO TERZO



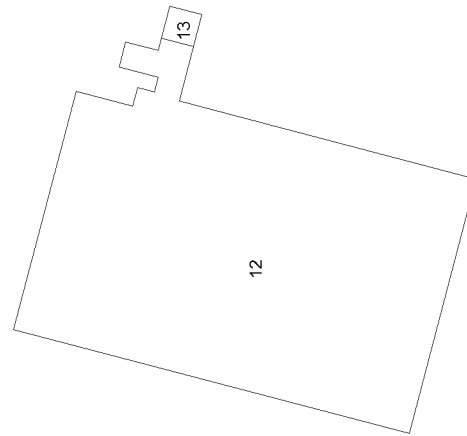
PIANO QUARTO



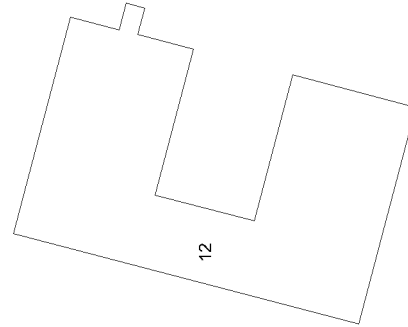
PIANO QUINTO



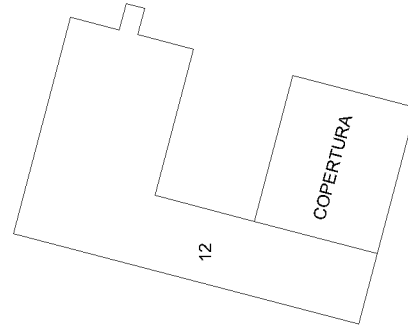
PIANO INTERRATO



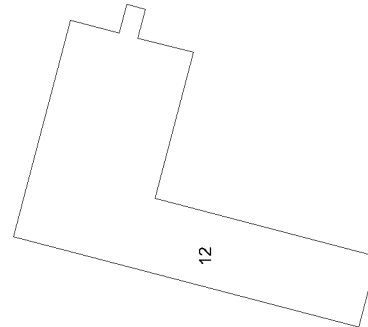
PIANO PRIMO



PIANO SECONDO



PIANO TERZO



ELABORATO 3 DI 4

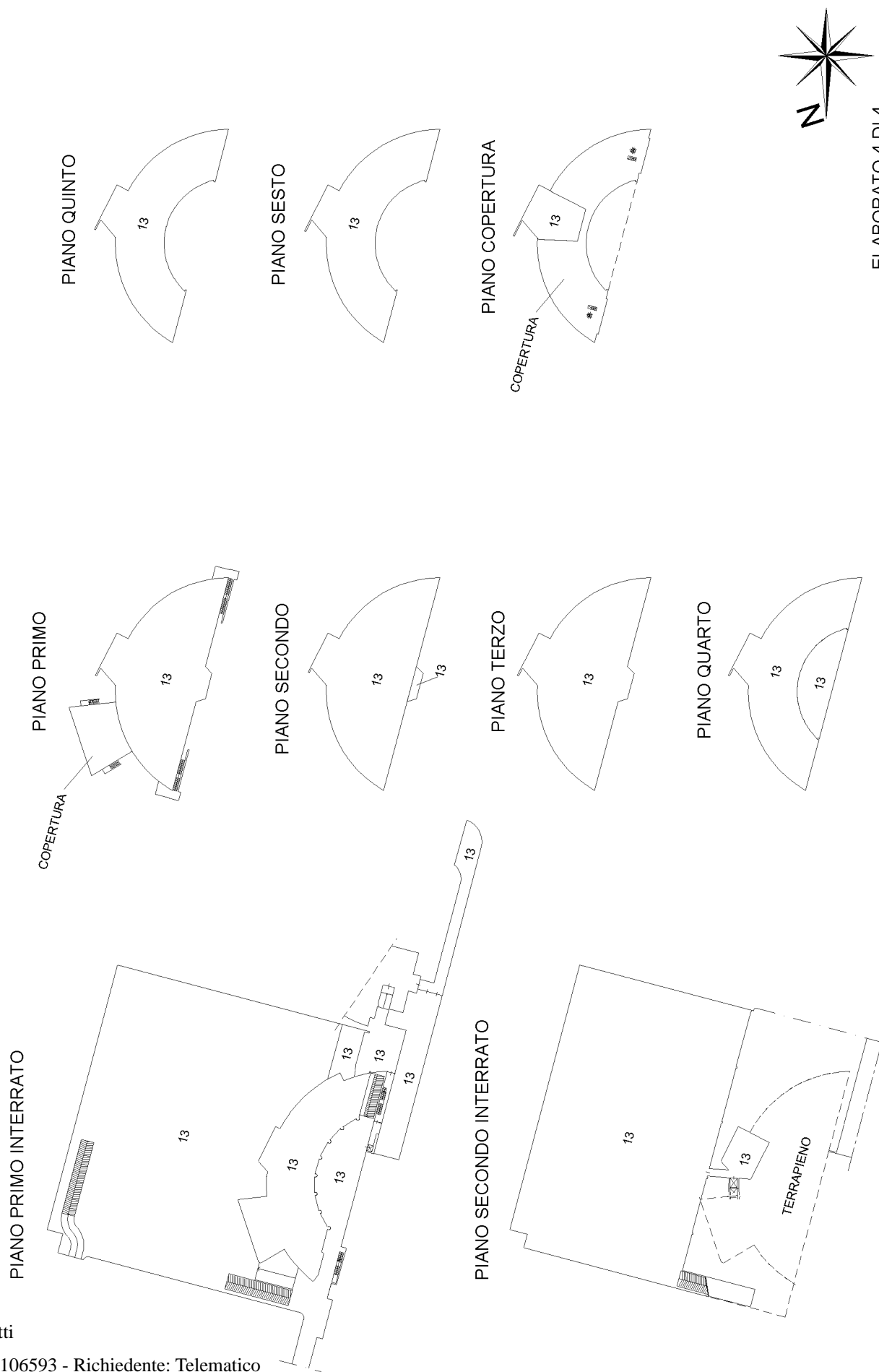
ELABORATO PLANIMETRICO Comune di Brescia	Compilato da: Adami Ricci Piergiuseppe Sezione: NCT Foglio: 46	Iscritto all'albo: Geometri Particella: 48	Prov. Brescia N. 3083
	Dimostrazione grafica dei subalberi	Tipo Mappale n. 335167 del 09/09/2011 Scala 1 : 1000	Pr. 80932790 n. 19/09/2011 del

Agenzia del Territorio
CATASTO FABBRICATI
 Ufficio provinciale di Brescia

Ultima planimetria in atti

Data: 01/02/2019 - n. T106593 - Richiedente: Telematico

Totale schede: 4 - Formato di acquisizione: A3(297x420) - Formato stampa richiesto: A4(210x297) - Fattore di scala non utilizzabile



Direzione Provinciale di Brescia
 Ufficio Provinciale - Territorio
 Servizi Catastali
 Comune di: BRESCIA
 Elenco Subalterni

**ACCERTAMENTO DELLA PROPRIETA IMMOBILIARE URBANA
 ELENCO DEI SUBALTERNI ASSEGNATI**

Comune		Sezione		Foglio	Particella		Tipo mappale	del:
BRESCIA		NCT	n°civ	46	48		1566	
Sub	UBICAZIONE via/piazza			Piani	Scala	Int.	DESCRIZIONE	
1							SOPPRESSO	
2							SOPPRESSO	
3							SOPPRESSO	
4							SOPPRESSO	
5							SOPPRESSO	
6							SOPPRESSO	
7							SOPPRESSO	
8							SOPPRESSO	
9	via valsabbina			T			AREA URBANA DI MQ. 392	
10							SOPPRESSO	
11	VIA BRANZE			S1-T1-2 3-4			SCUOLA	
12	VIA BRANZE			S1-T1-2 3			SCUOLA	
13	via valsabbina			S2-TS1-12-3			SCUOLA	

Unità immobiliari n. 13

Tributi erariali: 0,00

Visura telematica

N=5046300

1 Particella: 48



Vis. tel (0.90 euro)

Visura per immobile

Situazione degli atti informatizzati al 01/02/2019

Dati della richiesta	Comune di BRESCIA (Codice: B157)
	Provincia di BRESCIA
Catasto Fabbricati	Sez. Urb.: NCT Foglio: 46 Particella: 48 Sub.: 11

Unità immobiliare

N.	DATI IDENTIFICATIVI				DATI DI CLASSAMENTO							DATI DERIVANTI DA
	Sezione Urbana	Foglio	Particella	Sub	Zona Cens.	Micro Zona	Categoria	Classe	Consistenza	Superficie Catastale	Rendita	
1	NCT	46	48	11	3		B/5	3	35440 m³	Totale: 11492 m²	Euro 25.624,54	Variazione del 09/11/2015 - Inserimento in visura dei dati di superficie.

Indirizzo	VIA BRANZE n. 39 n. 43 n. 45 piano: S1-T-1-2-3-4;
Annotazioni	Classamento e rendita validati (D.M. 701/94)

INTESTATO

N.	DATI ANAGRAFICI	CODICE FISCALE	DIRITTI E ONERI REALI
1	UNIVERSITA` DEGLI STUDI DI BRESCIA con sede in BRESCIA	98007650173*	(1) Proprieta`

Mappali Terreni Correlati

Codice Comune B157 - Sezione - Foglio 46 - Particella 48

Unità immobiliari n. 1

Tributi erariali: Euro 0,90

Visura telematica

* Codice Fiscale Validato in Anagrafe Tributaria

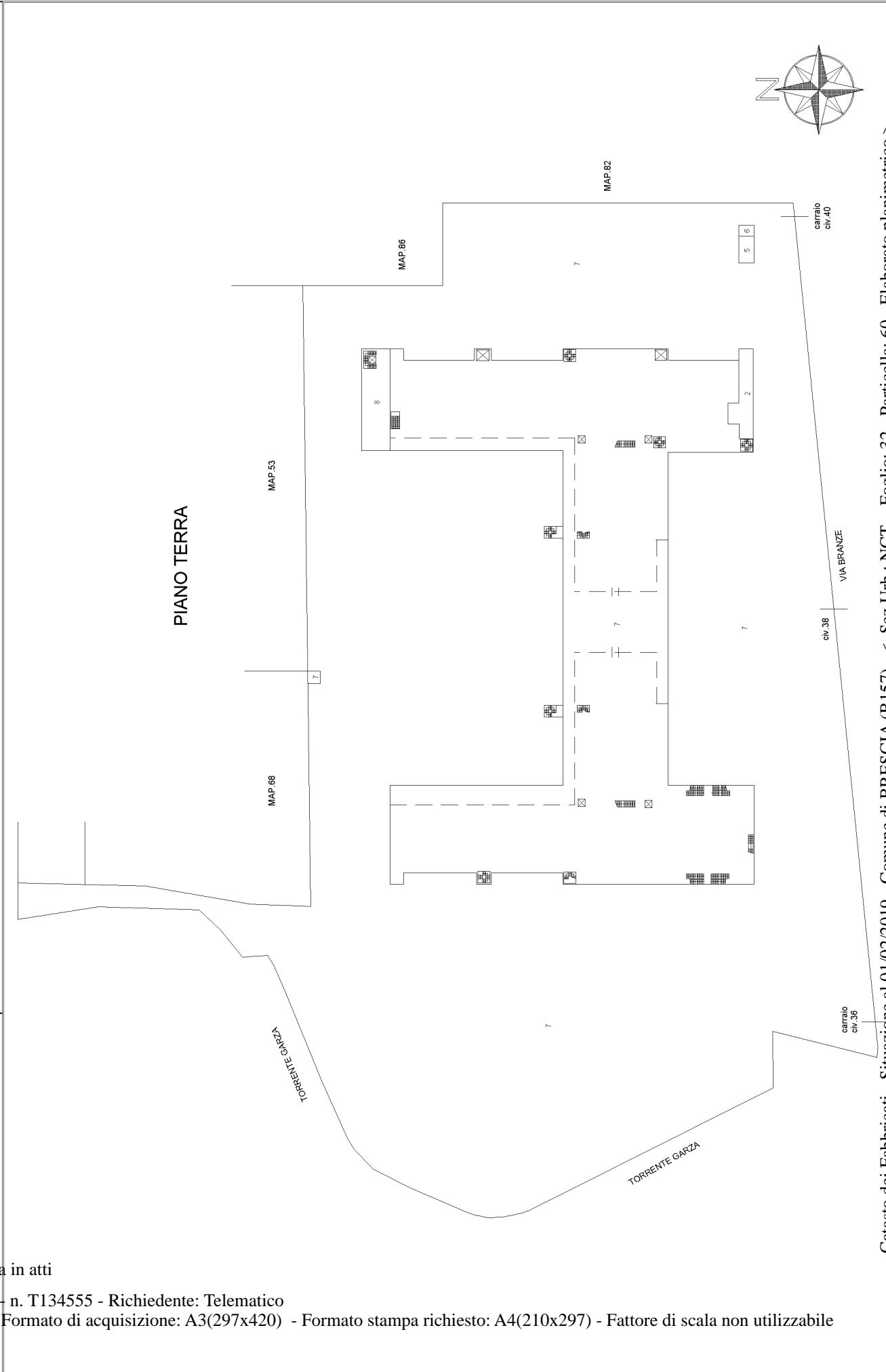
E09 – INGEGNERIA

BRESCIA – VIA BRANZE N°38
N.C.T.R. FOGLIO 32 MAPPALE 60

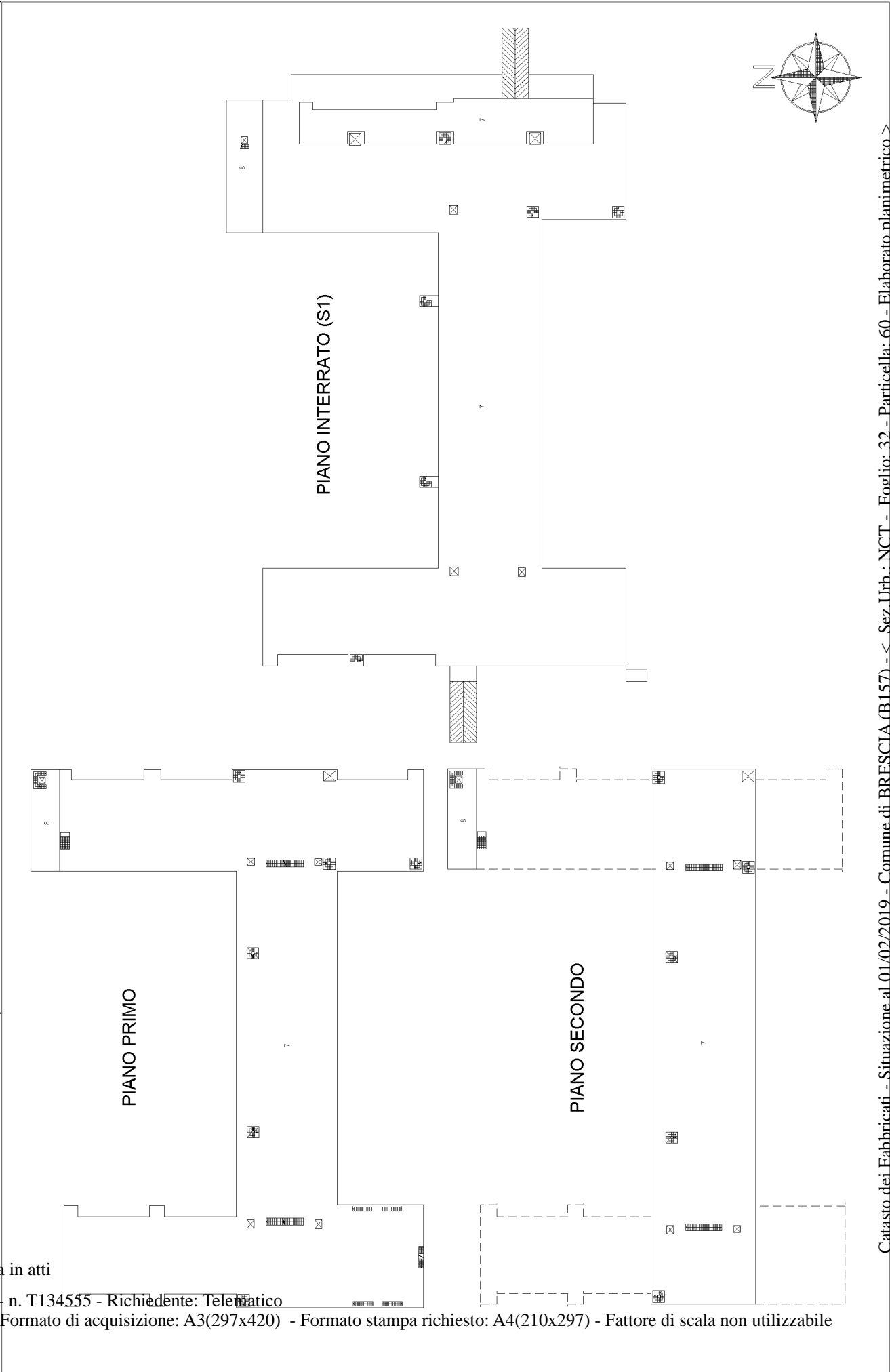
- PLANIMETRIE CATASTALI
- VISURE CATASTALI
- ESTRATTO MAPPA CATASTALE
- ELABORATO PLANIMETRICO

Agenzia delle Entrate
CATASTO FABBRICATI
Ufficio provinciale di Brescia

ELABORATO PLANIMETRICO	Compilato da: Adami Ricci Piergiuseppe	Iscritto all'albo: Geometri	Prov. Brescia	N. 3083
Comune di Brescia	Sezione: NCT	Foglio: 32	Particella: 60	del
Dimostrazione grafica dei subalterni	Tipo Mappale n. 148707 del 25/07/2016 Scala 1 : 1000			



ELABORATO PLANIMETRICO	Comitato da: Adami Ricci Piergiuseppe	Iscritto all'albo: Geometri	Prov. Brescia	N. 3083
	Comune di Brescia	Sezione: NCT Foglio: 32	Particella: 60	del 29/07/2016
Dimostrazione grafica dei subalberi				
Tipo Mappale n. 148707 del 25/07/2016 Scala 1 : 1000				



Agenzia delle Entrate
CATASTO FABBRICATI
 Ufficio provinciale di Brescia

Direzione Provinciale di Brescia
Ufficio Provinciale - Territorio
Servizi Catastali
Comune di: BRESCIA
Elenco SubalterniACCERTAMENTO DELLA PROPRIETA IMMOBILIARE URBANA
ELENCO DEI SUBALTERNI ASSEGNATI

Comune	BRESCIA	Sezione NCT	Foglio 32	Particella 60	Tipo mappale 148707	del:
Sub	UBICAZIONE via/piazza	n° civ	Piani	Scala	Int.	DESCRIZIONE
1						SOPPRESSO
2	via branze	38	T			APPARTAMENTO
3						SOPPRESSO
4						SOPPRESSO
5	via branze	38	T			CABINA ELETTRICA
6	via branze	36	T			CABINA ELETTRICA
7	via branze	38	S1-T1-2			SCUOLA (UNIVERSITA' DI INGEGNERIA DI BRESCIA)
8	via branze	38	S1-T1-2			SCUOLA (UNIVERSITA' DI INGEGNERIA DI BRESCIA)

Unità immobiliari n. 8

Tributi erariali: 0,00

Visura telematica



Visura per immobile

Situazione degli atti informatizzati al 01/02/2019

Dati della richiesta	Comune di BRESCIA (Codice: B157)
	Provincia di BRESCIA
Catasto Fabbricati	Sez. Urb.: NCT Foglio: 32 Particella: 60 Sub.: 2

Unità immobiliare

N.	DATI IDENTIFICATIVI				DATI DI CLASSAMENTO							DATI DERIVANTI DA
	Sezione Urbana	Foglio	Particella	Sub	Zona Cens.	Micro Zona	Categoria	Classe	Consistenza	Superficie Catastale	Rendita	
1	NCT	32	60	2	2		A/2	5	6 vani		Euro 929,62	VARIAZIONE NEL CLASSAMENTO del 23/05/2002 protocollo n. 193369 in atti dal 23/05/2002 VARIAZIONE DI CLASSAMENTO (n. 9819.1/2002)
Indirizzo				VIA BRANZE n. 38 piano: T;								
Annotazioni				classamento proposto con decorsi i termini di cui all'art 1 comma3 (D.M. 701/94)								

INTESTATO

N.	DATI ANAGRAFICI	CODICE FISCALE	DIRITTI E ONERI REALI
1	UNIVERSITA` DEGLI STUDI DI BRESCIA con sede in BRESCIA	98007650173*	(1) Proprieta`
DATI DERIVANTI DA			
COSTITUZIONE del 09/05/1994 protocollo n. 185761 in atti dal 10/05/2001 Registrazione: COSTITUZIONE-PREALLINEAMENTO (n. 6996.1/1994)			

Mappali Terreni Correlati

Codice Comune B157 - Sezione - Foglio 32 - Particella 60

Unità immobiliari n. 1

Tributi erariali: Euro 0,90

Visura telematica

* Codice Fiscale Validato in Anagrafe Tributaria

Visura per immobile

Situazione degli atti informatizzati al 01/02/2019

Dati della richiesta	Comune di BRESCIA (Codice: B157)
	Provincia di BRESCIA
Catasto Fabbricati	Sez. Urb.: NCT Foglio: 32 Particella: 60 Sub.: 5

Unità immobiliare

N.	DATI IDENTIFICATIVI				DATI DI CLASSAMENTO							DATI DERIVANTI DA
	Sezione Urbana	Foglio	Particella	Sub	Zona Cens.	Micro Zona	Categoria	Classe	Consistenza	Superficie Catastale	Rendita	
1	NCT	32	60	5	2		D/1				Euro 122,00	VARIAZIONE NEL CLASSAMENTO del 07/03/2016 protocollo n. BS0041426 in atti dal 07/03/2016 VARIAZIONE DI CLASSAMENTO (n. 12078.1/2016)
Indirizzo				VIA BRANZE n. 38 piano: T;								
Annotazioni				Classamento e rendita validati (D.M. 701/94)								

INTESTATO

N.	DATI ANAGRAFICI	CODICE FISCALE	DIRITTI E ONERI REALI
1	UNIVERSITA` DEGLI STUDI DI BRESCIA con sede in BRESCIA	98007650173*	(1) Proprieta`

Mappali Terreni Correlati

Codice Comune B157 - Sezione - Foglio 32 - Particella 60

Unità immobiliari n. 1

Tributi erariali: Euro 0,90

Visura telematica

* Codice Fiscale Validato in Anagrafe Tributaria

Visura per immobile

Situazione degli atti informatizzati al 01/02/2019

Dati della richiesta	Comune di BRESCIA (Codice: B157)
	Provincia di BRESCIA
Catasto Fabbricati	Sez. Urb.: NCT Foglio: 32 Particella: 60 Sub.: 6

Unità immobiliare

N.	DATI IDENTIFICATIVI				DATI DI CLASSAMENTO							DATI DERIVANTI DA
	Sezione Urbana	Foglio	Particella	Sub	Zona Cens.	Micro Zona	Categoria	Classe	Consistenza	Superficie Catastale	Rendita	
1	NCT	32	60	6	2		D/1				Euro 58,00	VARIAZIONE NEL CLASSAMENTO del 07/03/2016 protocollo n. BS0041426 in atti dal 07/03/2016 VARIAZIONE DI CLASSAMENTO (n. 12078.1/2016)
Indirizzo				VIA BRANZE n. 36 piano: T;								
Annotazioni				Classamento e rendita validati (D.M. 701/94)								

INTESTATO

N.	DATI ANAGRAFICI	CODICE FISCALE	DIRITTI E ONERI REALI
1	UNIVERSITA` DEGLI STUDI DI BRESCIA con sede in BRESCIA	98007650173*	(1) Proprieta`

Mappali Terreni Correlati

Codice Comune B157 - Sezione - Foglio 32 - Particella 60

Unità immobiliari n. 1

Tributi erariali: Euro 0,90

Visura telematica

* Codice Fiscale Validato in Anagrafe Tributaria

Visura per immobile

Situazione degli atti informatizzati al 01/02/2019

Dati della richiesta	Comune di BRESCIA (Codice: B157)
	Provincia di BRESCIA
Catasto Fabbricati	Sez. Urb.: NCT Foglio: 32 Particella: 60 Sub.: 7

Unità immobiliare

N.	DATI IDENTIFICATIVI				DATI DI CLASSAMENTO							DATI DERIVANTI DA
	Sezione Urbana	Foglio	Particella	Sub	Zona Cens.	Micro Zona	Categoria	Classe	Consistenza	Superficie Catastale	Rendita	
1	NCT	32	60	7	2		B/5	4	151069 m ³	Totale: 27865 m ²	Euro 124.832,85	VARIAZIONE NEL CLASSAMENTO del 29/07/2017 protocollo n. BS0157899 in atti dal 29/07/2017 VARIAZIONE DI CLASSAMENTO (n. 47360.1/2017)
Indirizzo				VIA BRANZE n. 38 piano: S1-T-1-2;								
Annotazioni				classamento e rendita non rettificati entro dodici mesi dalla data di iscrizione in atti della dichiarazione (D.M. 701/94)								

INTESTATO

N.	DATI ANAGRAFICI	CODICE FISCALE	DIRITTI E ONERI REALI
1	UNIVERSITA` DEGLI STUDI DI BRESCIA con sede in BRESCIA	98007650173*	(1) Proprieta`

Mappali Terreni Correlati

Codice Comune B157 - Sezione - Foglio 32 - Particella 60

Unità immobiliari n. 1

Tributi erariali: Euro 0,90

Visura telematica

* Codice Fiscale Validato in Anagrafe Tributaria

Visura per immobile

Situazione degli atti informatizzati al 01/02/2019

Dati della richiesta	Comune di BRESCIA (Codice: B157)
	Provincia di BRESCIA
Catasto Fabbricati	Sez. Urb.: NCT Foglio: 32 Particella: 60 Sub.: 8

Unità immobiliare

N.	DATI IDENTIFICATIVI				DATI DI CLASSAMENTO							DATI DERIVANTI DA
	Sezione Urbana	Foglio	Particella	Sub	Zona Cens.	Micro Zona	Categoria	Classe	Consistenza	Superficie Catastale	Rendita	
1	NCT	32	60	8	2		B/5	4	4249 m³	Totale: 1040 m²	Euro 3.511,08	VARIAZIONE NEL CLASSAMENTO del 29/07/2017 protocollo n. BS0157899 in atti dal 29/07/2017 VARIAZIONE DI CLASSAMENTO (n. 47360.1/2017)
Indirizzo				VIA BRANZE n. 38 piano: S1-T-1-2;								
Annotazioni				classamento e rendita non rettificati entro dodici mesi dalla data di iscrizione in atti della dichiarazione (D.M. 701/94)								

INTESTATO

N.	DATI ANAGRAFICI	CODICE FISCALE	DIRITTI E ONERI REALI
1	UNIVERSITA` DEGLI STUDI DI BRESCIA con sede in BRESCIA	98007650173*	(1) Proprieta`

Mappali Terreni Correlati

Codice Comune B157 - Sezione - Foglio 32 - Particella 60

Unità immobiliari n. 1

Tributi erariali: Euro 0,90

Visura telematica

* Codice Fiscale Validato in Anagrafe Tributaria

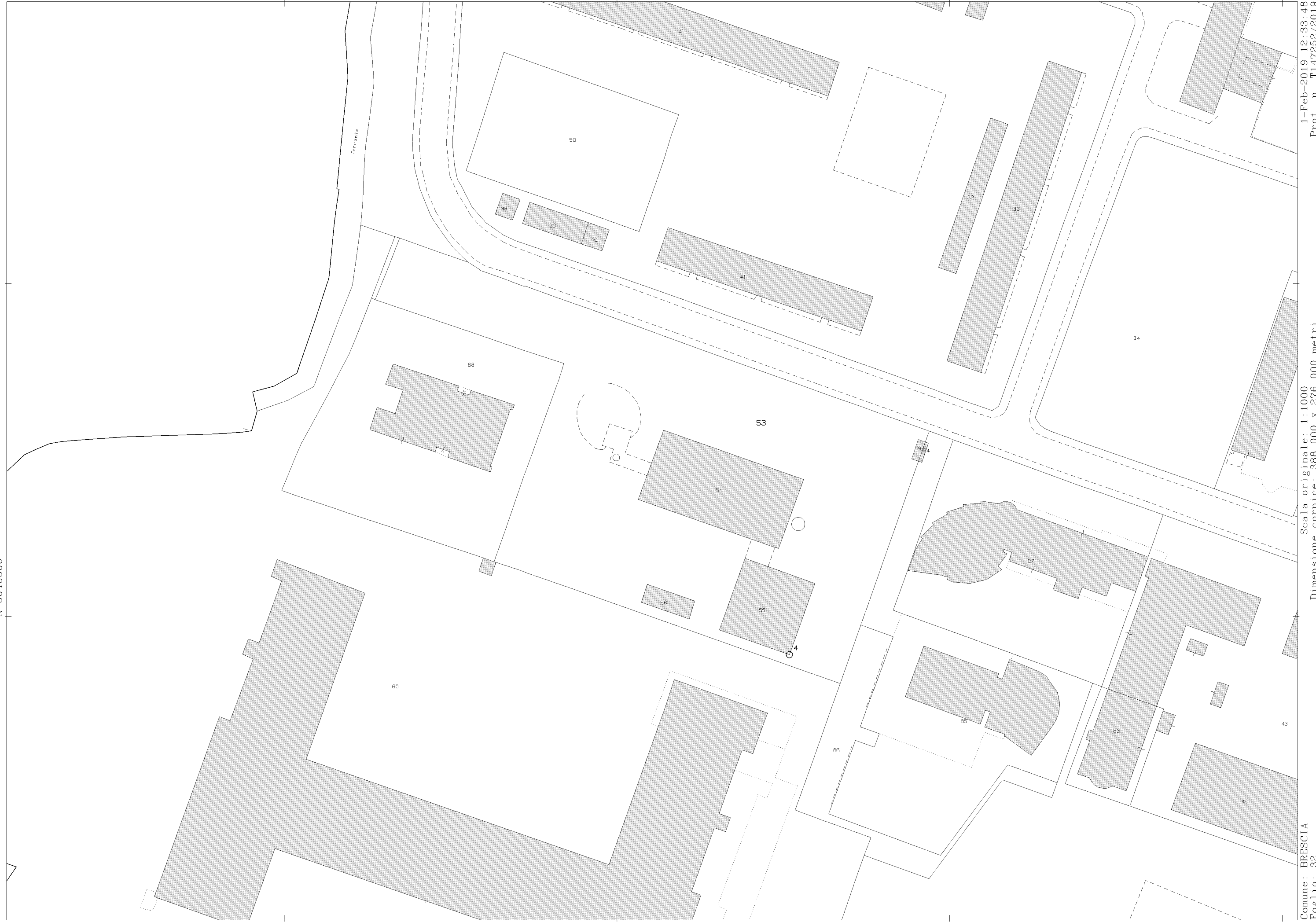
E10 – INGEGNERIA EX EULO

BRESCIA – VIA VALOTTI N°9

N.C.T.R. FOGLIO 32 MAPPALE 53 / 54 / 55 / 56 / 99

- PLANIMETRIE CATASTALI
- VISURE CATASTALI
- ESTRATTO MAPPA CATASTALE

N=5046500



E=1596100

1 Particella: 53

1-Feb-2019 12:33:48
Prot. n. T147252/2019

Scala originale: 1:1000
Dimensione cornice: 388.000 x 276.000 metri

Comune: BRESCIA
Foglio: 32

Visura per immobile

Situazione degli atti informatizzati al 01/02/2019

Dati della richiesta	Comune di BRESCIA (Codice: B157)
	Provincia di BRESCIA
Catasto Fabbricati	Sez. Urb.: NCT Foglio: 32 Particella: 53 Sub.: 4

Unità immobiliare

N.	DATI IDENTIFICATIVI				DATI DI CLASSAMENTO						DATI DERIVANTI DA	
	Sezione Urbana	Foglio	Particella	Sub	Zona Cens.	Micro Zona	Categoria	Classe	Consistenza	Superficie Catastale		Rendita
1	NCT	32	53	4			area urbana		2730 m ²			VARIAZIONE TOPONOMASTICA del 06/08/2014 protocollo n. BS0184026 in atti dal 06/08/2014 VARIAZIONE TOPONOMASTICA DERIVANTE DA AGGIORNAMENTO ANSC (n. 71450.1/2014)
Indirizzo		VIA DIOGENE VALOTTI n. 9 piano: T;										

INTESTATI

N.	DATI ANAGRAFICI	CODICE FISCALE	DIRITTI E ONERI REALI
1	FONDAZIONE E.U.L.O. con sede in BRESCIA	98161820174*	(1t) Proprieta` per l`area 1/2
2	PROVINCIA DI BRESCIA con sede in BRESCIA	80008750178*	(1t) Proprieta` per l`area 1/2
3	UNIVERSITA` DEGLI STUDI DI BRESCIA con sede in BRESCIA	98007650173*	(1s) Proprieta` superficiaria per 1/1
DATI DERIVANTI DA		ISTRUMENTO (ATTO PUBBLICO) del 25/05/2011 Nota presentata con Modello Unico in atti dal 01/06/2011 Repertorio n.: 91533 Rogante: ZAMPAGLIONE LUIGI Sede: VESTONE Registrazione: COSTITUZIONE DI FONDAZIONE (n. 14093.3/2011)	

Mappali Terreni Correlati

Codice Comune B157 - Sezione - Foglio 32 - Particella 53

Unità immobiliari n. 1

Tributi erariali: Euro 0,90

Visura telematica

* Codice Fiscale Validato in Anagrafe Tributaria

Visura per immobile

Situazione degli atti informatizzati al 01/02/2019

Dati della richiesta	Comune di BRESCIA (Codice: B157)
	Provincia di BRESCIA
Catasto Fabbricati	Sez. Urb.: NCT Foglio: 32 Particella: 53 Sub.: 5

Unità immobiliare

N.	DATI IDENTIFICATIVI				DATI DI CLASSAMENTO							DATI DERIVANTI DA
	Sezione Urbana	Foglio	Particella	Sub	Zona Cens.	Micro Zona	Categoria	Classe	Consistenza	Superficie Catastale	Rendita	
1	NCT	32	53	5	2		B/5	3	15927 m³	Totale: 4894 m²	Euro 10.693,23	Variazione del 09/11/2015 - Inserimento in visura dei dati di superficie.
	NCT		54									
	NCT		55									
Indirizzo		VIA DIOGENE VALOTTI n. 9 piano: S1-T-1-2;										
Annotazioni		Classamento e rendita validati (D.M. 701/94)										

INTESTATI

N.	DATI ANAGRAFICI	CODICE FISCALE	DIRITTI E ONERI REALI
1	FONDAZIONE E.U.L.O. con sede in BRESCIA	98161820174*	(1) Proprieta` per 1/2
2	PROVINCIA DI BRESCIA con sede in BRESCIA	80008750178*	(1) Proprieta` per 1/2

Mappali Terreni Correlati

Codice Comune B157 - Sezione - Foglio 32 - Particella 53

Unità immobiliari n. 1

Tributi erariali: Euro 0,90

Visura telematica

* Codice Fiscale Validato in Anagrafe Tributaria

Visura per immobile

Situazione degli atti informatizzati al 05/02/2019

Dati della richiesta	Comune di BRESCIA (Codice: B157)
	Provincia di BRESCIA
Catasto Fabbricati	Sez. Urb.: NCT Foglio: 32 Particella: 56

Unità immobiliare

N.	DATI IDENTIFICATIVI				DATI DI CLASSAMENTO							DATI DERIVANTI DA
	Sezione Urbana	Foglio	Particella	Sub	Zona Cens.	Micro Zona	Categoria	Classe	Consistenza	Superficie Catastale	Rendita	
1	NCT	32	56		2		B/5	3	324 m ³	Totale: 95 m ²	Euro 217,53	Variazione del 09/11/2015 - Inserimento in visura dei dati di superficie.

Indirizzo	VIA DIOGENE VALOTTI n. 9 piano: T;
Annotazioni	Classamento e rendita validati (D.M. 701/94)

INTESTATI

N.	DATI ANAGRAFICI	CODICE FISCALE	DIRITTI E ONERI REALI
1	FONDAZIONE E.U.L.O. con sede in BRESCIA	98161820174*	(1) Proprieta` per 1/2
2	PROVINCIA DI BRESCIA con sede in BRESCIA	80008750178*	(1) Proprieta` per 1/2
DATI DERIVANTI DA		ISTRUMENTO (ATTO PUBBLICO) del 25/05/2011 Nota presentata con Modello Unico in atti dal 01/06/2011 Repertorio n.: 91533 Rogante: ZAMPAGLIONE LUIGI Sede: VESTONE	
		Registrazione: COSTITUZIONE DI FONDAZIONE (n. 14093.4/2011)	

Mappali Terreni Correlati

Codice Comune B157 - Sezione - Foglio 32 - Particella 56

Unità immobiliari n. 1

Tributi erariali: Euro 0,90

Visura telematica

* Codice Fiscale Validato in Anagrafe Tributaria

Visura per immobile

Situazione degli atti informatizzati al 05/02/2019

Dati della richiesta	Comune di BRESCIA (Codice: B157)
	Provincia di BRESCIA
Catasto Fabbricati	Sez. Urb.: NCT Foglio: 32 Particella: 99

Unità immobiliare

N.	DATI IDENTIFICATIVI				DATI DI CLASSAMENTO							DATI DERIVANTI DA
	Sezione Urbana	Foglio	Particella	Sub	Zona Cens.	Micro Zona	Categoria	Classe	Consistenza	Superficie Catastale	Rendita	
1	NCT	32	99		2		D/1				Euro 52,00	VARIAZIONE TOPONOMASTICA del 06/08/2014 protocollo n. BS0184106 in atti dal 06/08/2014 VARIAZIONE TOPONOMASTICA DERIVANTE DA AGGIORNAMENTO ANSC (n. 71530.1/2014)
Indirizzo				VIA DIOGENE VALOTTI piano: T;								
Annotazioni				Classamento e rendita validati (D.M. 701/94)								

INTESTATI

N.	DATI ANAGRAFICI	CODICE FISCALE	DIRITTI E ONERI REALI
1	FONDAZIONE E.U.L.O. con sede in BRESCIA	98161820174*	(1) Proprieta` per 1/2
2	PROVINCIA DI BRESCIA con sede in BRESCIA	80008750178*	(1) Proprieta` per 1/2

Mappali Terreni Correlati

Codice Comune B157 - Sezione - Foglio 32 - Particella 99

Unità immobiliari n. 1

Tributi erariali: Euro 0,90

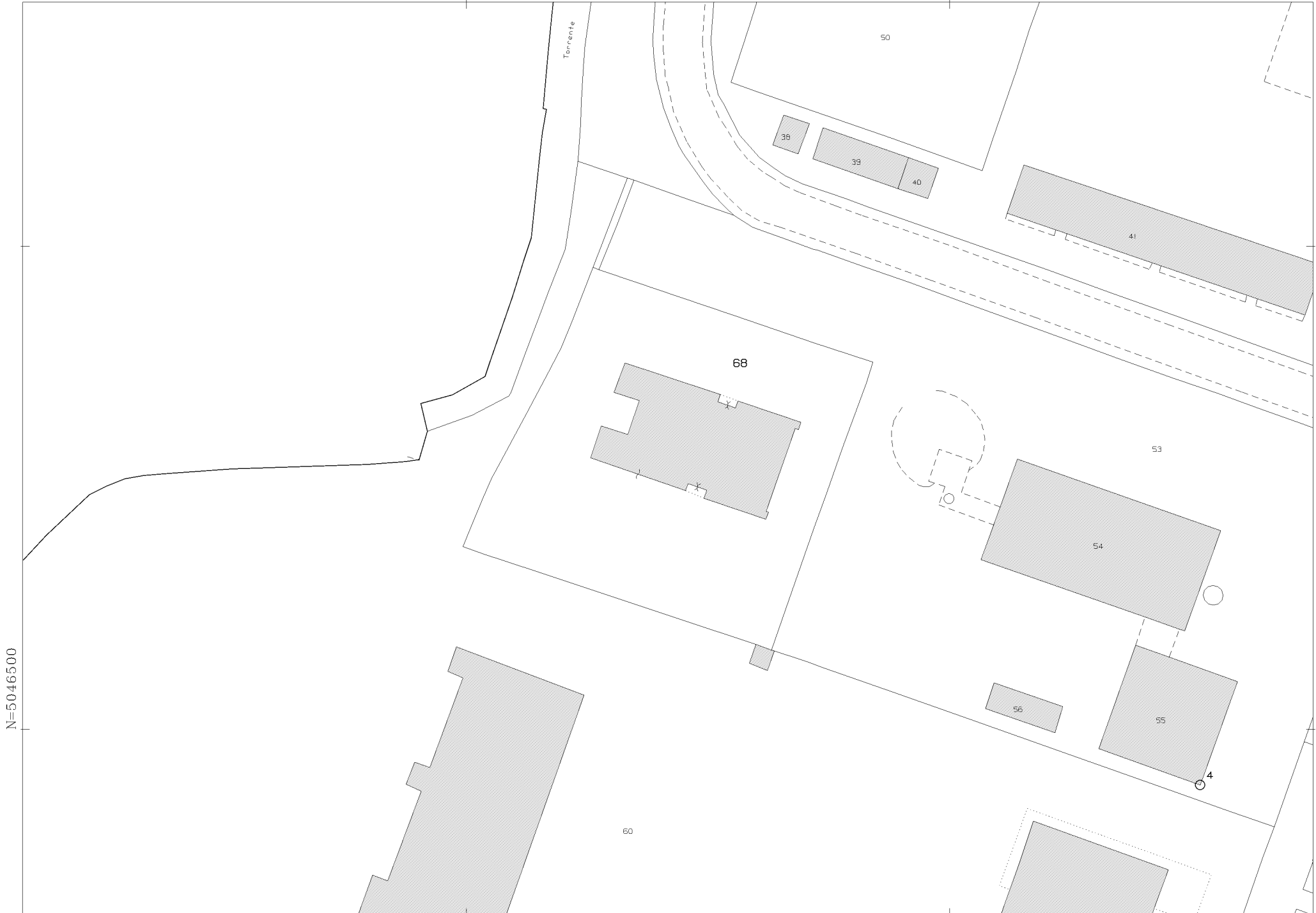
Visura telematica

* Codice Fiscale Validato in Anagrafe Tributaria

E11 – INGEGNERIA MODULO DIDATTICO

BRESCIA – VIA VALOTTI N°11
N.C.T.R. FOGLIO 32 MAPPALE 68

- PLANIMETRIE CATASTALI
- VISURE CATASTALI
- ESTRATTO MAPPA CATASTALE



N=5046500

E=1596100

1 Particella: 68

Comune: BRESCIA
Foglio: 32
Scala originale: 1:1000
Dimensione cornice: 267.000 x 189.000 metri
1-Feb-2019 15:42:31
Prot. n. T210656/2019

Visura per immobile

Situazione degli atti informatizzati al 01/02/2019

Dati della richiesta	Comune di BRESCIA (Codice: B157)
	Provincia di BRESCIA
Catasto Fabbricati	Sez. Urb.: NCT Foglio: 32 Particella: 68

Unità immobiliare

N.	DATI IDENTIFICATIVI				DATI DI CLASSAMENTO							DATI DERIVANTI DA
	Sezione Urbana	Foglio	Particella	Sub	Zona Cens.	Micro Zona	Categoria	Classe	Consistenza	Superficie Catastale	Rendita	
1	NCT	32	68		2		B/5	4	7183 m ³		Euro 5.935,53	VARIAZIONE TOPONOMASTICA del 06/08/2014 protocollo n. BS0184048 in atti dal 06/08/2014 VARIAZIONE TOPONOMASTICA DERIVANTE DA AGGIORNAMENTO ANSC (n. 71472.1/2014)
Indirizzo				VIA DIOGENE VALOTTI piano: S1-T-1;								
Annotazioni				classamento e rendita non rettificati entro dodici mesi dalla data di iscrizione in atti della dichiarazione (D.M. 701/94)								

INTESTATI

N.	DATI ANAGRAFICI	CODICE FISCALE	DIRITTI E ONERI REALI
1	FONDAZIONE E.U.L.O. con sede in BRESCIA	98161820174*	(1t) Proprieta` per l`area 1/2
2	PROVINCIA DI BRESCIA con sede in BRESCIA	80008750178*	(1t) Proprieta` per l`area 1/2
3	UNIVERSITA` DEGLI STUDI DI BRESCIA con sede in BRESCIA	98007650173*	(1s) Proprieta` superficaria per 1/1
DATI DERIVANTI DA		ISTRUMENTO (ATTO PUBBLICO) del 25/05/2011 Nota presentata con Modello Unico in atti dal 01/06/2011 Repertorio n.: 91533 Rogante: ZAMPAGLIONE LUIGI Sede: VESTONE Registrazione: COSTITUZIONE DI FONDAZIONE (n. 14093.1/2011)	

Mappali Terreni Correlati

Codice Comune B157 - Sezione - Foglio 32 - Particella 68

Unità immobiliari n. 1

Tributi erariali: Euro 0,90

Visura telematica

* Codice Fiscale Validato in Anagrafe Tributaria

E14 – *MEDICINA E CHIRURGIA*

BRESCIA – VIALE EUROPA N°11

N.C.T.R. FOGLIO 46 MAPPALE 181 / 182 / 187 / 303

- PLANIMETRIE CATASTALI
- VISURE CATASTALI
- ESTRATTO MAPPA CATASTALE

N=5046000



E=1596100

1 Particella: 181

Comune: BRESCIA
Foglio: 46
Scala originale: 1:1000
Dimensione cornice: 267.000 x 189.000 metri
15-Jan-2019 16:54:5
Prot. n. T274230/2019



N=5046000

E=1596100

1 Particella: 303

Comune: BRESCIA
Foglio: 46

Scala originale: 1:1000
Dimensione cornice: 267.000 x 189.000 metri

15-Jan-2019 16:56:41
Prot. n. T275744/2019

Visura per immobile

Situazione degli atti informatizzati al 15/01/2019

Data: 15/01/2019 - Ora: 16.50.25 Fine

Visura n.: T272052 Pag: 1

Dati della richiesta	Comune di BRESCIA (Codice: B157)
	Provincia di BRESCIA
Catasto Fabbricati	Sez. Urb.: NCT Foglio: 46 Particella: 181 Sub.: 2

Unità immobiliare

N.	DATI IDENTIFICATIVI				DATI DI CLASSAMENTO							DATI DERIVANTI DA
	Sezione Urbana	Foglio	Particella	Sub	Zona Cens.	Micro Zona	Categoria	Classe	Consistenza	Superficie Catastale	Rendita	
1	NCT	46	181	2	3		A/2	3	5,5 vani	Totale: 134 m ² Totale escluse aree scoperte**: 125 m ²	Euro 326,66	Variazione del 09/11/2015 - Inserimento in visura dei dati di superficie.
Indirizzo		VIALE EUROPA n. 11 piano: 3;										
Utilità comuni:		Sez. Urb.: NCT Foglio: 46 Particella: 187 Sub.: 2										
Annotazioni		Classamento e rendita validati (D.M. 701/94)										

INTESTATI

N.	DATI ANAGRAFICI	CODICE FISCALE	DIRITTI E ONERI REALI
1	FONDAZIONE E.U.L.O. con sede in BRESCIA	98161820174*	(1) Proprieta` per 1/2
2	PROVINCIA DI BRESCIA con sede in BRESCIA	80008750178*	(1) Proprieta` per 1/2
DATI DERIVANTI DA		ISTRUMENTO (ATTO PUBBLICO) del 25/05/2011 Nota presentata con Modello Unico in atti dal 01/06/2011 Repertorio n.: 91533 Rogante: ZAMPAGLIONE LUIGI Sede: VESTONE Registrazione: COSTITUZIONE DI FONDAZIONE (n. 14093.5/2011)	

Mappali Terreni Correlati

Codice Comune B157 - Sezione - Foglio 46 - Particella 181

Unità immobiliari n. 1

Tributi erariali: Euro 0,90

Visura telematica

* Codice Fiscale Validato in Anagrafe Tributaria

** Si intendono escluse le "superfici di balconi, terrazzi e aree scoperte pertinenziali e accessorie, comunicanti o non comunicanti" (cfr. Provvedimento del Direttore dell'Agenzia delle Entrate 29 marzo 2013).

Visura per immobile

Situazione degli atti informatizzati al 15/01/2019

Dati della richiesta	Comune di BRESCIA (Codice: B157)
	Provincia di BRESCIA
Catasto Fabbricati	Sez. Urb.: NCT Foglio: 46 Particella: 181 Sub.: 5

Unità immobiliare

N.	DATI IDENTIFICATIVI				DATI DI CLASSAMENTO							DATI DERIVANTI DA
	Sezione Urbana	Foglio	Particella	Sub	Zona Cens.	Micro Zona	Categoria	Classe	Consistenza	Superficie Catastale	Rendita	
1	NCT	46	181	5	3		B/5	3	44725 m³	Totale: 14082 m²	Euro 32.337,96	Variazione del 09/11/2015 - Inserimento in visura dei dati di superficie.
	NCT		182									
	NCT		187	5								
Indirizzo		VIALE EUROPA n. 11 piano: S1-T-1-2-3-4;										
Annotazioni		classamento e rendita non rettificati entro dodici mesi dalla data di iscrizione in atti della dichiarazione (D.M. 701/94)										

INTESTATI

N.	DATI ANAGRAFICI	CODICE FISCALE	DIRITTI E ONERI REALI
1	FONDAZIONE E.U.L.O. con sede in BRESCIA	98161820174*	(1) Proprieta` per 1/2
2	PROVINCIA DI BRESCIA con sede in BRESCIA	80008750178*	(1) Proprieta` per 1/2
DATI DERIVANTI DA		ISTRUMENTO (ATTO PUBBLICO) del 25/05/2011 Nota presentata con Modello Unico in atti dal 01/06/2011 Repertorio n.: 91533 Rogante: ZAMPAGLIONE LUIGI Sede: VESTONE Registrazione: COSTITUZIONE DI FONDAZIONE (n. 14093.7/2011)	

Mappali Terreni Correlati

Codice Comune B157 - Sezione - Foglio 46 - Particella 181

Unità immobiliari n. 1

Tributi erariali: Euro 0,90

Visura telematica

* Codice Fiscale Validato in Anagrafe Tributaria

Visura per immobile

Situazione degli atti informatizzati al 01/02/2019

Dati della richiesta	Comune di BRESCIA (Codice: B157)
	Provincia di BRESCIA
Catasto Fabbricati	Sez. Urb.: NCT Foglio: 46 Particella: 181 Sub.: 6

Unità immobiliare

N.	DATI IDENTIFICATIVI				DATI DI CLASSAMENTO							DATI DERIVANTI DA
	Sezione Urbana	Foglio	Particella	Sub	Zona Cens.	Micro Zona	Categoria	Classe	Consistenza	Superficie Catastale	Rendita	
1	NCT	46	181	6	3		D/1				Euro 144,00	VARIAZIONE TOPONOMASTICA del 04/04/2014 protocollo n. BS0069456 in atti dal 04/04/2014 VARIAZIONE DI TOPONOMASTICA (n. 19171.1/2014)
Indirizzo				VIALE EUROPA n. 11 piano: S1;								
Annotazioni				classamento e rendita non rettificati entro dodici mesi dalla data di iscrizione in atti della dichiarazione (D.M. 701/94)								

INTESTATI

N.	DATI ANAGRAFICI	CODICE FISCALE	DIRITTI E ONERI REALI
1	COMUNE DI BRESCIA con sede in BRESCIA	00761890177*	(1) Proprieta` per 1/2
2	PROVINCIA DI BRESCIA con sede in BRESCIA	80008750178*	(1) Proprieta` per 1/2
DATI DERIVANTI DA		ISTRUMENTO (ATTO PUBBLICO) del 21/02/2011 Nota presentata con Modello Unico in atti dal 11/03/2011 Repertorio n.: 89501 Rogante: BARZELLOTTI BRUNO Sede: BRESCIA Registrazione: Sede: ASSEGNAZIONE DI BENI A SEGUITO DI SCIOGLIMENTO DI CONSORZIO TRA ENTI PUBBLICI (n. 6204.2/2011)	

Mappali Terreni Correlati

Codice Comune B157 - Sezione - Foglio 46 - Particella 181

Unità immobiliari n. 1

Tributi erariali: Euro 0,90

Visura telematica

* Codice Fiscale Validato in Anagrafe Tributaria

Visura per immobile

Situazione degli atti informatizzati al 15/01/2019

Dati della richiesta	Comune di BRESCIA (Codice: B157)
	Provincia di BRESCIA
Catasto Fabbricati	Sez. Urb.: NCT Foglio: 46 Particella: 303

Unità immobiliare

N.	DATI IDENTIFICATIVI				DATI DI CLASSAMENTO							DATI DERIVANTI DA
	Sezione Urbana	Foglio	Particella	Sub	Zona Cens.	Micro Zona	Categoria	Classe	Consistenza	Superficie Catastale	Rendita	
1	NCT	46	303		3		B/5	3	7760 m ³		Euro 5.610,79	VARIAZIONE TOPONOMASTICA del 04/04/2014 protocollo n. BS0069459 in atti dal 04/04/2014 VARIAZIONE DI TOPONOMASTICA (n. 19229.1/2014)
Indirizzo				VIALE EUROPA n. 11 piano: S1-T;								
Annotazioni				classamento e rendita non rettificati entro dodici mesi dalla data di iscrizione in atti della dichiarazione (D.M. 701/94)								

INTESTATI

N.	DATI ANAGRAFICI	CODICE FISCALE	DIRITTI E ONERI REALI
1	FONDAZIONE E.U.L.O. con sede in BRESCIA	98161820174*	(1t) Proprieta` per l`area 1/2
2	PROVINCIA DI BRESCIA con sede in BRESCIA	80008750178*	(1t) Proprieta` per l`area 1/2
3	UNIVERSITA` DEGLI STUDI DI BRESCIA con sede in BRESCIA	98007650173*	(1s) Proprieta` superficaria per 1/1
DATI DERIVANTI DA		ISTRUMENTO (ATTO PUBBLICO) del 25/05/2011 Nota presentata con Modello Unico in atti dal 01/06/2011 Repertorio n.: 91533 Rogante: ZAMPAGLIONE LUIGI Sede: VESTONE Registrazione: COSTITUZIONE DI FONDAZIONE (n. 14093.6/2011)	

Mappali Terreni Correlati

Codice Comune B157 - Sezione - Foglio 46 - Particella 303

Unità immobiliari n. 1

Tributi erariali: Euro 0,90

Visura telematica

* Codice Fiscale Validato in Anagrafe Tributaria

E15 – POLIFUNZIONALE *MEDICINA*

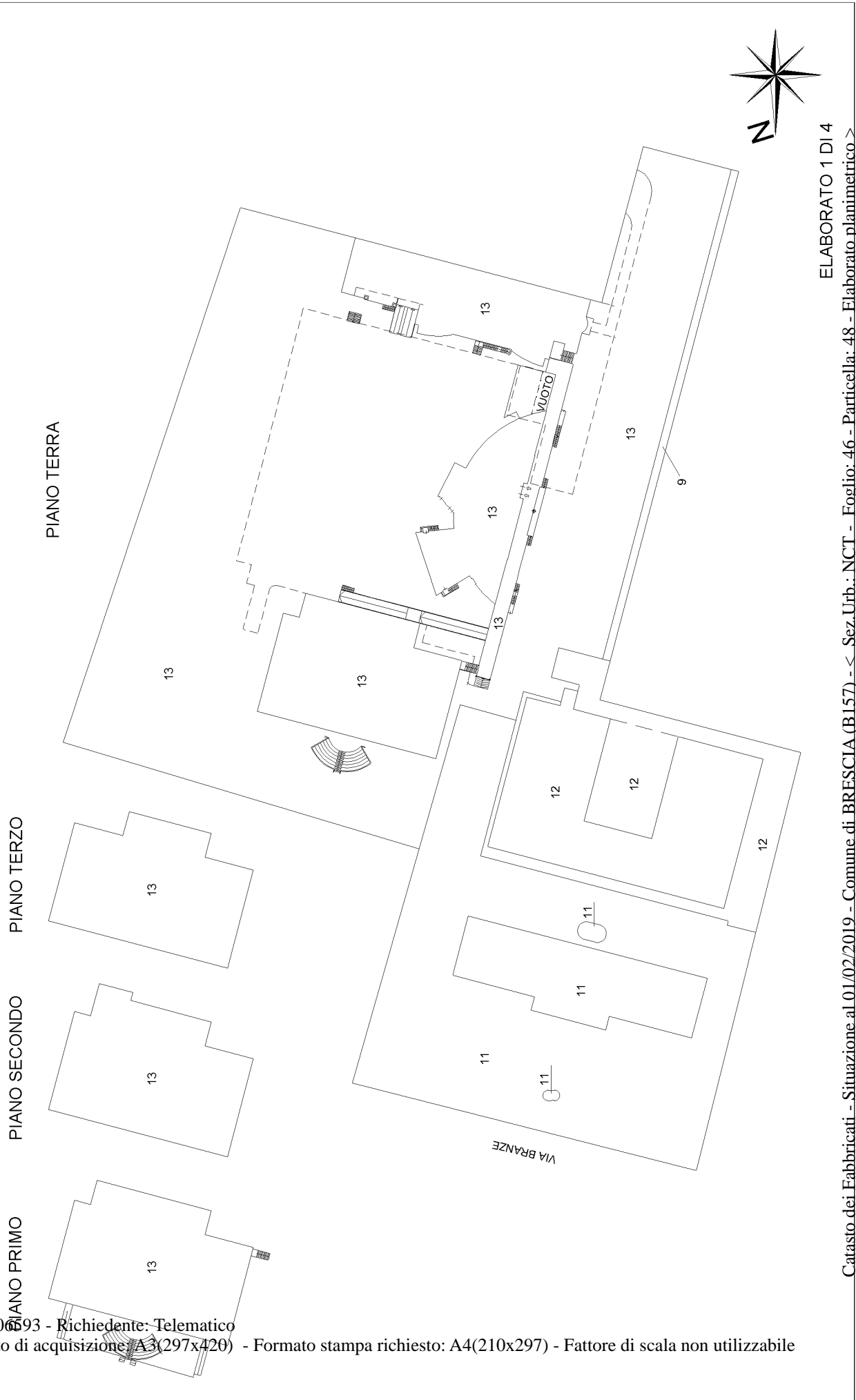
BRESCIA – VIALE EUROPA N°11
N.C.T.R. FOGLIO 46 MAPPALE 48 / 305

- PLANIMETRIE CATASTALI
- VISURE CATASTALI
- ESTRATTO MAPPA CATASTALE
- ELABORATO PLANIMETRICO

ELABORATO PLANIMETRICO	Compilato da: Adami Ricci Piergiuseppe	Iscritto all'albo: Geometri	Prov. Brescia	N. 3083
Comune di Brescia	Sezione: NCT	Foglio: 46	Particella: 48	del
Dimostrazione grafica dei subalberi		Tipo Mappale n. 335167	del 09/09/2011	Scala 1 : 1000

Ufficio provinciale di Brescia
CATASTO FABBRICATI
 Agenzia del Territorio

Ultima planimetria in atti



ELABORATO PLANIMETRICO Comune di Brescia	Compilato da: Adami Ricci Piergiuseppe Sezione: NCT Foglio: 46	Iscritto all'albo: Geometri Particella: 48	Prov. Brescia Pr. 80982790 n. 19/09/2011 del	N. 3083
	Dimostrazione grafica dei subalterni			Tipo Mappale n. 335167 del 09/09/2011 Scala 1 : 1000

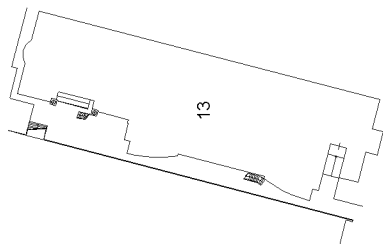
Ufficio provinciale di Brescia
CATASTO FABBRICATI
 Agenzia del Territorio

Ultima planimetria in atti

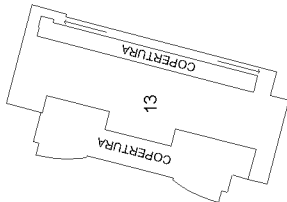
Data: 01/02/2019 - n. T106593 - Richiedente: Telematico

Totale schede: 4 - Formato di acquisizione: A3(297x420) - Formato stampa richiesto: A4(210x297) - Fattore di scala non utilizzabile

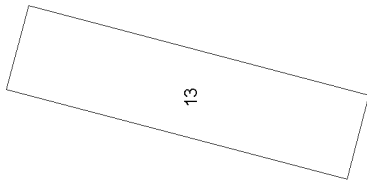
PIANO SEMINTERRATO



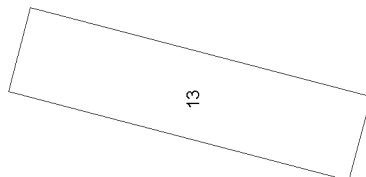
PIANO SECONDO



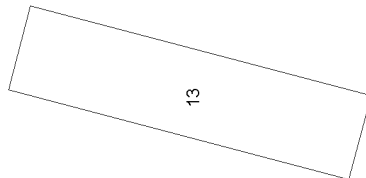
PIANO TERZO



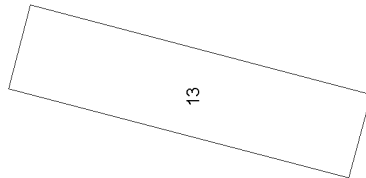
PIANO QUARTO




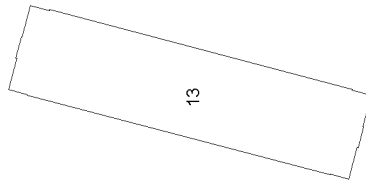
PIANO QUINTO



PIANO SESTO



PIANO SETTIMO



ELABORATO 2 DI 4

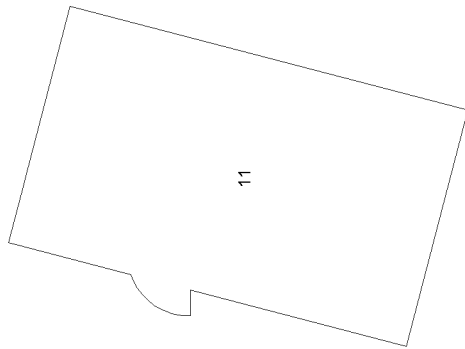
Ufficio provinciale di Brescia
CATASTO FABBRICATI

Agenzia del Territorio

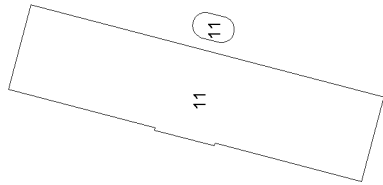
ELABORATO PLANIMETRICO

Comune di Brescia	Sezione: NCT	Foglio: 46	Particella: 48	Prov. Brescia	N. 3083
Dimostrazione grafica dei subalberi			Tipo Mappale n. 335167 del 09/09/2011 Scala 1 : 1000		

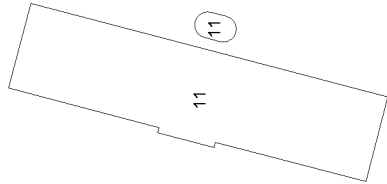
PIANO INTERRATO



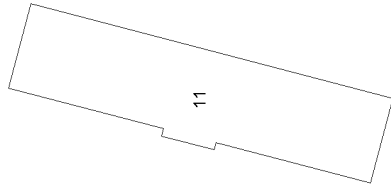
PIANO PRIMO



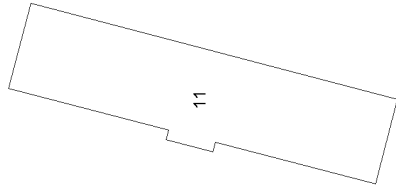
PIANO SECONDO



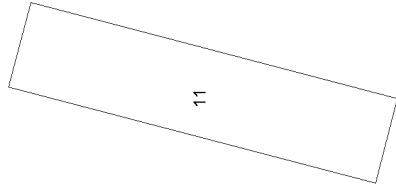
PIANO TERZO



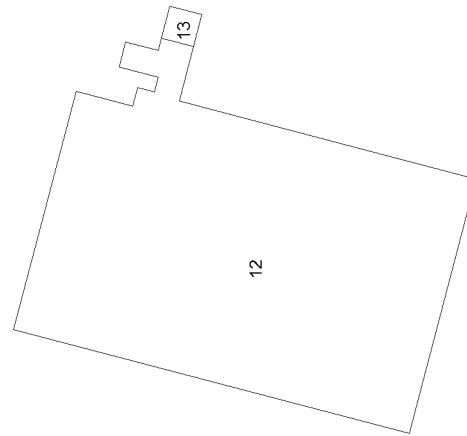
PIANO QUARTO



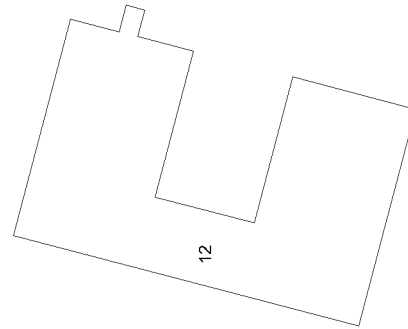
PIANO QUINTO



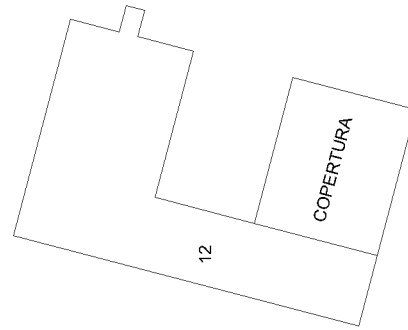
PIANO INTERRATO



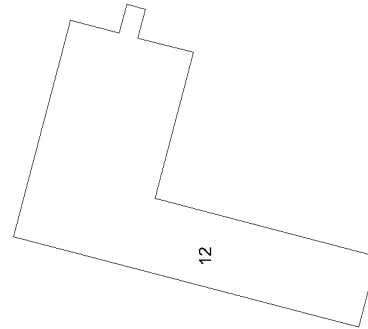
PIANO PRIMO



PIANO SECONDO



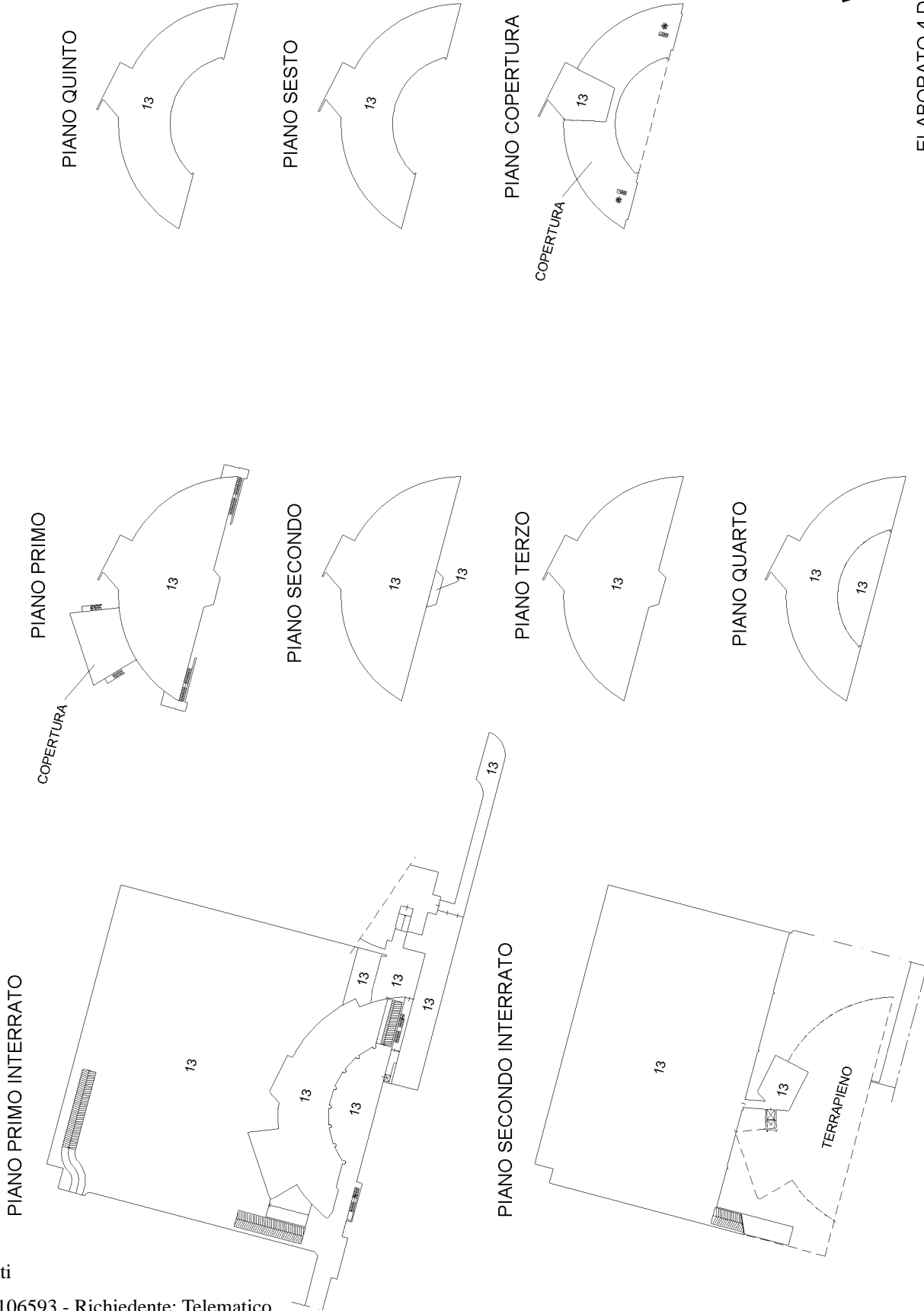
PIANO TERZO



ELABORATO 3 DI 4

ELABORATO PLANIMETRICO	Compilato da: Adami Ricci Piergiuseppe	Iscritto all'albo: Geometri	Prov. Brescia	N. 3083
	Comune di Brescia	Sezione: NCT	Foglio: 46	Particella: 48
Dimostrazione grafica dei subalberi		Tipo Mappale n. 335167	del 09/09/2011	Scala 1 : 1000

Ufficio provinciale di Brescia
CATASTO FABBRICATI
 Agenzia del Territorio



Direzione Provinciale di Brescia
 Ufficio Provinciale - Territorio
 Servizi Catastali
 Comune di: BRESCIA
 Elenco Subalterni

**ACCERTAMENTO DELLA PROPRIETA IMMOBILIARE URBANA
 ELENCO DEI SUBALTERNI ASSEGNATI**

Comune		Sezione		Foglio	Particella		Tipo mappale	del:
BRESCIA		NCT	n°civ	46	48		1566	
Sub	UBICAZIONE via/piazza			Piani	Scala	Int.	DESCRIZIONE	
1							SOPPRESSO	
2							SOPPRESSO	
3							SOPPRESSO	
4							SOPPRESSO	
5							SOPPRESSO	
6							SOPPRESSO	
7							SOPPRESSO	
8							SOPPRESSO	
9	via valsabbina			T			AREA URBANA DI MQ. 392	
10							SOPPRESSO	
11	VIA BRANZE			S1-T1-2 3-4			SCUOLA	
12	VIA BRANZE			S1-T1-2 3			SCUOLA	
13	via valsabbina			S2-TS1-12-3			SCUOLA	

Unità immobiliari n. 13

Tributi erariali: 0,00

Visura telematica

N=5046300

1 Particella: 48



Vis. tel (0.90 euro)



N=5046100

E=1596200

1 Particella: 305

Comune: BRESCIA
Foglio: 46
Scala originale: 1:1000
Dimensione cornice: 267.000 x 189.000 metri
5-Feb-2019 18:22:33
Prot. n. T331622/2019

Visura per immobile

Situazione degli atti informatizzati al 05/02/2019

Dati della richiesta	Comune di BRESCIA (Codice: B157)
	Provincia di BRESCIA
Catasto Fabbricati	Sez. Urb.: NCT Foglio: 46 Particella: 305

Unità immobiliare

N.	DATI IDENTIFICATIVI				DATI DI CLASSAMENTO							DATI DERIVANTI DA
	Sezione Urbana	Foglio	Particella	Sub	Zona Cens.	Micro Zona	Categoria	Classe	Consistenza	Superficie Catastale	Rendita	
1	NCT	46	305				area urbana		162 m ²			FRAZIONAMENTO E FUSIONE del 22/01/2003 protocollo n. 20696 in atti dal 22/01/2003 FRAZIONAMENTO E FUSIONE (n. 1258.1/2003)
Indirizzo				VIALE EUROPA n. 15 piano: T;								

INTESTATO

N.	DATI ANAGRAFICI	CODICE FISCALE	DIRITTI E ONERI REALI
1	UNIVERSITA` DEGLI STUDI DI BRESCIA con sede in BRESCIA	98007650173*	(1) Proprieta` per 1/1
DATI DERIVANTI DA		ISTRUMENTO (ATTO PUBBLICO) del 25/03/2003 Nota presentata con Modello Unico in atti dal 14/04/2003 Repertorio n.: 76063 Rogante: BARZELLOTTI BRUNO Sede: BRESCIA Registrazione: COMPRAVENDITA (n. 11451.1/2003)	

Mappali Terreni Correlati

Codice Comune B157 - Sezione - Foglio 46 - Particella 305

Unità immobiliari n. 1

Tributi erariali: Euro 0,90

Visura telematica

* Codice Fiscale Validato in Anagrafe Tributaria

Visura per immobile

Situazione degli atti informatizzati al 01/02/2019

Dati della richiesta	Comune di BRESCIA (Codice: B157)
	Provincia di BRESCIA
Catasto Fabbricati	Sez. Urb.: NCT Foglio: 46 Particella: 48 Sub.: 13

Unità immobiliare

N.	DATI IDENTIFICATIVI				DATI DI CLASSAMENTO							DATI DERIVANTI DA
	Sezione Urbana	Foglio	Particella	Sub	Zona Cens.	Micro Zona	Categoria	Classe	Consistenza	Superficie Catastale	Rendita	
1	NCT	46	48	13	3		B/5	3	114342 m ³	Totale: 33668 m ²	Euro 82.673,84	Variazione del 09/11/2015 - Inserimento in visura dei dati di superficie.

Indirizzo	VIALE EUROPA n. 11 n. 19 piano: S1-T-1-2-3;
Annotazioni	Classamento e rendita validati (D.M. 701/94)

INTESTATO

N.	DATI ANAGRAFICI	CODICE FISCALE	DIRITTI E ONERI REALI
1	UNIVERSITA` DEGLI STUDI DI BRESCIA con sede in BRESCIA	98007650173*	(1) Proprieta`

Mappali Terreni Correlati

Codice Comune B157 - Sezione - Foglio 46 - Particella 48

Unità immobiliari n. 1

Tributi erariali: Euro 0,90

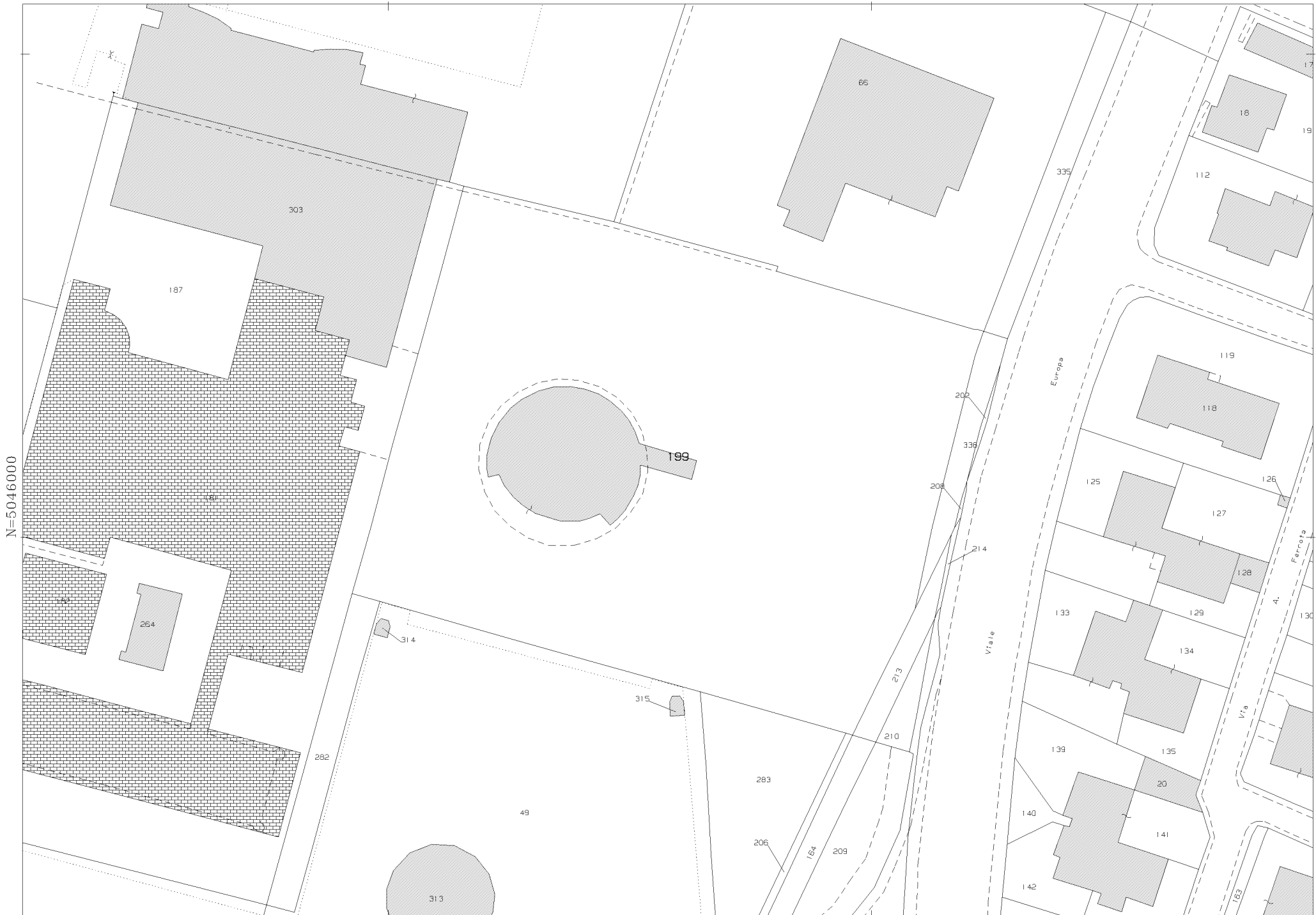
Visura telematica

* Codice Fiscale Validato in Anagrafe Tributaria

E16 – PALAZZETTO PROFESSIONI
SANITARIE

BRESCIA – VIALE EUROPA N°13/A
N.C.T.R. FOGLIO 46 MAPPALE 199

- PLANIMETRIE CATASTALI
- VISURE CATASTALI
- ESTRATTO MAPPA CATASTALE



N=5046000

E=1596200

1 Particella: 199

Comune: BRESCIA
Foglio: 46
Scala originale: 1:1000
Dimensione cornice: 267.000 x 189.000 metri
4-Feb-2019 10:12:35
Prot. n. T58286/2019

Visura per immobile

Situazione degli atti informatizzati al 04/02/2019

Dati della richiesta	Comune di BRESCIA (Codice: B157)
	Provincia di BRESCIA
Catasto Fabbricati	Sez. Urb.: NCT Foglio: 46 Particella: 199 Sub.: 1

Unità immobiliare

N.	DATI IDENTIFICATIVI				DATI DI CLASSAMENTO							DATI DERIVANTI DA
	Sezione Urbana	Foglio	Particella	Sub	Zona Cens.	Micro Zona	Categoria	Classe	Consistenza	Superficie Catastale	Rendita	
1	NCT	46	199	1	3		B/5	3	5932 m ³	Totale: 1818 m²	Euro 4.289,07	Variazione del 09/11/2015 - Inserimento in visura dei dati di superficie.

Indirizzo	VIALE EUROPA n. 13/A piano: T-1-S1;
Annotazioni	classamento e rendita non rettificati entro dodici mesi dalla data di iscrizione in atti della dichiarazione (D.M. 701/94)

INTESTATO

N.	DATI ANAGRAFICI	CODICE FISCALE	DIRITTI E ONERI REALI
1	UNIVERSITA` DEGLI STUDI DI BRESCIA con sede in BRESCIA	98007650173*	(1) Proprieta` per 1/1
DATI DERIVANTI DA	ISTRUMENTO (ATTO PUBBLICO) del 10/04/2000 Trascrizione in atti dal 06/06/2000 Repertorio n.: 67355 Rogante: BARZELLOTTI BRUNO Sede: BRESCIA Registrazione: Sede: COMPRAVENDITA (n. 9686.1/2000)		

Mappali Terreni Correlati

Codice Comune B157 - Sezione - Foglio 46 - Particella 199

Unità immobiliari n. 1

Tributi erariali: Euro 0,90

Visura telematica

* Codice Fiscale Validato in Anagrafe Tributaria

Visura per immobile

Situazione degli atti informatizzati al 04/02/2019

Dati della richiesta	Comune di BRESCIA (Codice: B157)
	Provincia di BRESCIA
Catasto Fabbricati	Sez. Urb.: NCT Foglio: 46 Particella: 199 Sub.: 2

Unità immobiliare

N.	DATI IDENTIFICATIVI				DATI DI CLASSAMENTO							DATI DERIVANTI DA
	Sezione Urbana	Foglio	Particella	Sub	Zona Cens.	Micro Zona	Categoria	Classe	Consistenza	Superficie Catastale	Rendita	
1	NCT	46	199	2			area urbana		965 m ²			VARIAZIONE TOPONOMASTICA del 04/04/2014 protocollo n. BS0069460 in atti dal 04/04/2014 VARIAZIONE DI TOPONOMASTICA (n. 19307.1/2014)

Indirizzo VIALE EUROPA n. 13/A piano: T;

INTESTATO

N.	DATI ANAGRAFICI	CODICE FISCALE	DIRITTI E ONERI REALI
1	UNIVERSITA` DEGLI STUDI DI BRESCIA con sede in BRESCIA	98007650173*	(1) Proprieta` per 1/1

DATI DERIVANTI DA ISTRUMENTO (ATTO PUBBLICO) del 09/03/2015 Nota presentata con Modello Unico in atti dal 18/03/2015 Repertorio n.: 10567 Rogante: BARZELLOTTI CAMILLA Sede: CASTENEDOLO Registrazione: Sede: ATTO INTEGRATIVO DI ATTO DI VENDITA (n. 5872.1/2015)

Mappali Terreni Correlati

Codice Comune B157 - Sezione - Foglio 46 - Particella 199

Unità immobiliari n. 1

Tributi erariali: Euro 0,90

Visura telematica

* Codice Fiscale Validato in Anagrafe Tributaria

E17 – PALAZZETTO SCIENZE MOTORIE

BRESCIA – VIALE EUROPA N°11

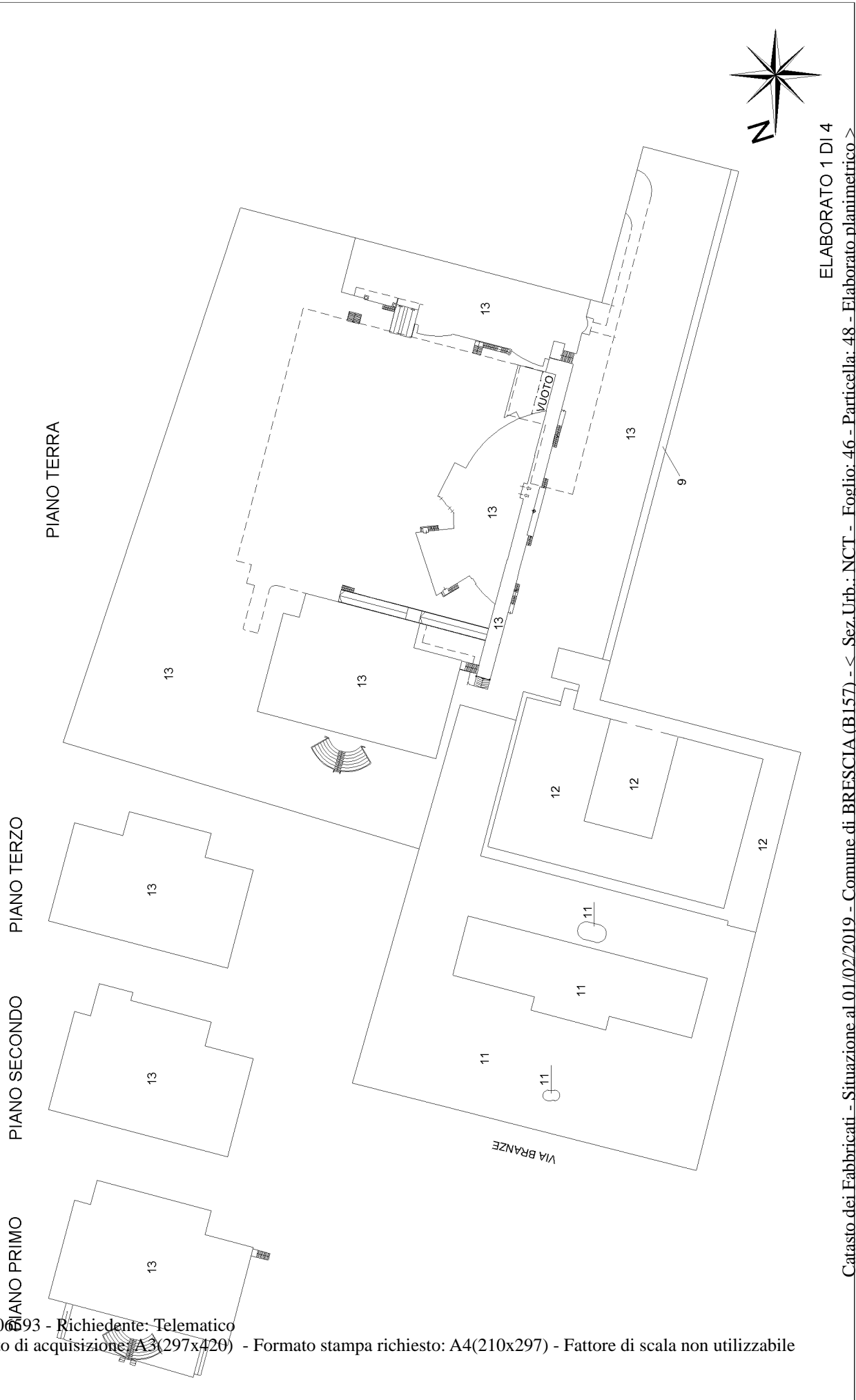
N.C.T.R. FOGLIO 46 MAPPALE 48

- PLANIMETRIE CATASTALI
- VISURE CATASTALI
- ESTRATTO MAPPA CATASTALE
- ELABORATO PLANIMETRICO

ELABORATO PLANIMETRICO	Compilato da: Adami Ricci Piergiuseppe	Iscritto all'albo: Geometri	Prov. Brescia	N. 3083
Comune di Brescia	Sezione: NCT	Foglio: 46	Particella: 48	del
Dimostrazione grafica dei subalberi		Tipo Mappale n. 335167	del 09/09/2011	Scala 1 : 1000

Ufficio provinciale di Brescia
CATASTO FABBRICATI
 Agenzia del Territorio

Ultima planimetria in atti



ELABORATO PLANIMETRICO	Compilato da: Adami Ricci Piergiuseppe	Iscritto all'albo: Geometri	Prov. Brescia	N. 3083
Comune di Brescia	Sezione: NCT	Foglio: 46	Particella: 48	
Dimostrazione grafica dei subalberi		Tipo Mappale n. 335167	del 09/09/2011	Scala 1 : 1000

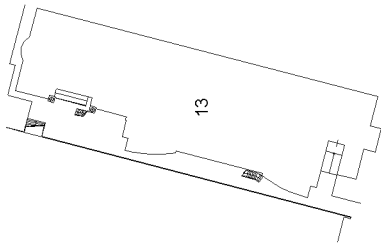
Ufficio provinciale di Brescia
CATASTO FABBRICATI
 Agenzia del Territorio

Ultima planimetria in atti

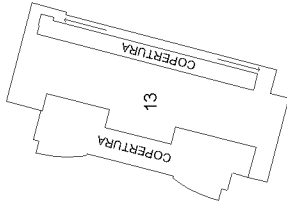
Data: 01/02/2019 - n. T106593 - Richiedente: Telematico

Totale schede: 4 - Formato di acquisizione: A3(297x420) - Formato stampa richiesto: A4(210x297) - Fattore di scala non utilizzabile

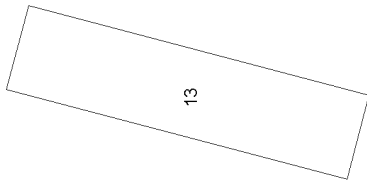
PIANO SEMINTERRATO



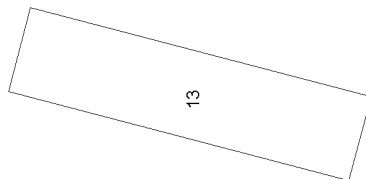
PIANO SECONDO



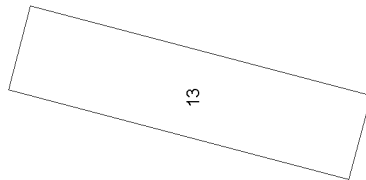
PIANO TERZO



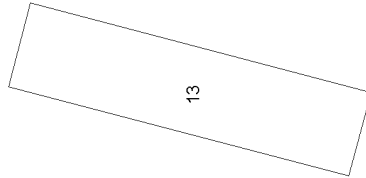
PIANO QUARTO



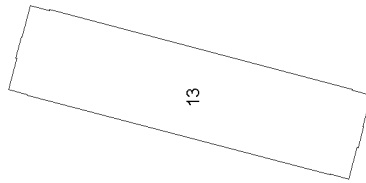
PIANO QUINTO



PIANO SESTO



PIANO SETTIMO



ELABORATO 2 DI 4

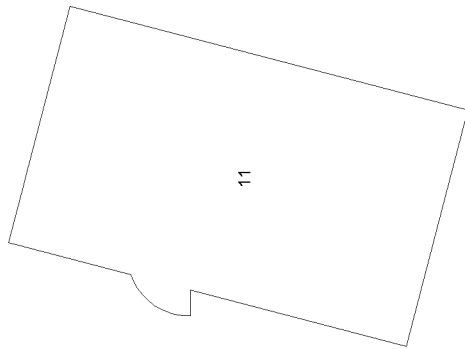
Ufficio provinciale di Brescia
CATASTO FABBRICATI

Agenzia del Territorio

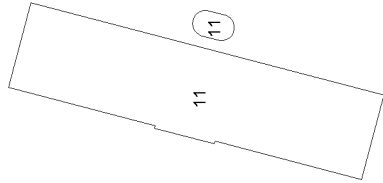
ELABORATO PLANIMETRICO

Comune di Brescia	Sezione: NCT	Foglio: 46	Particella: 48	Prov. Brescia	N. 3083
Dimostrazione grafica dei subalberi			Tipo Mappale n. 335167 del 09/09/2011 Scala 1 : 1000		
Compilato da: Adami Ricci Piergiuseppe			Iscritto all'albo: Geometri		
Pr. 850982790 n. 19/09/2011 del					

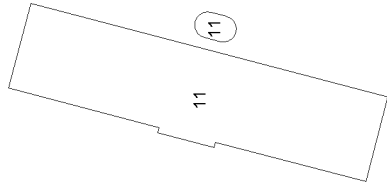
PIANO INTERRATO



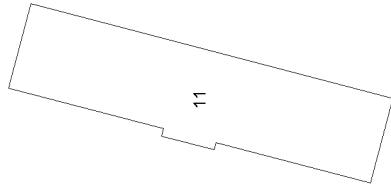
PIANO PRIMO



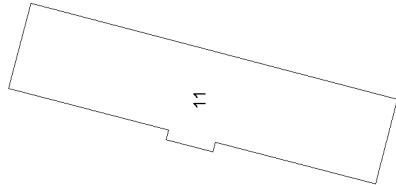
PIANO SECONDO



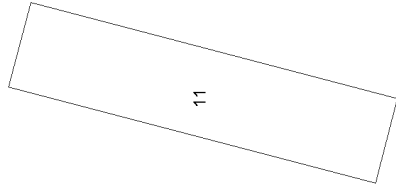
PIANO TERZO



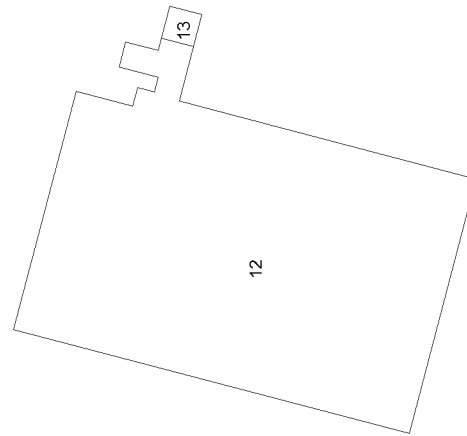
PIANO QUARTO



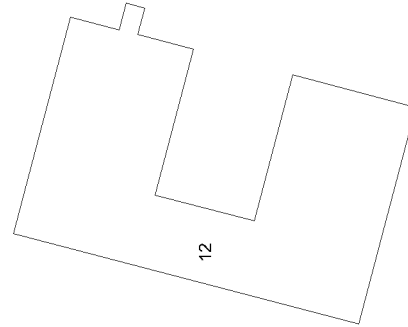
PIANO QUINTO



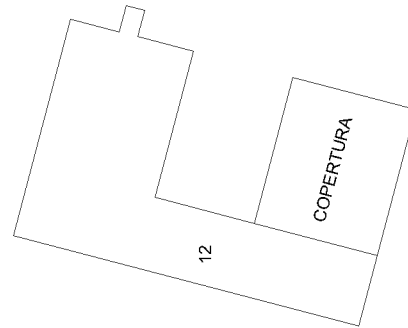
PIANO INTERRATO



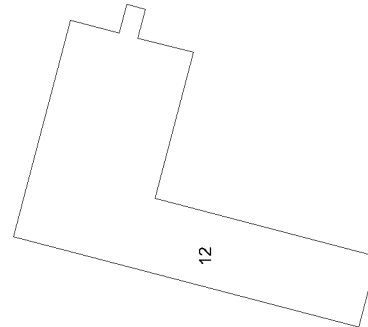
PIANO PRIMO



PIANO SECONDO



PIANO TERZO



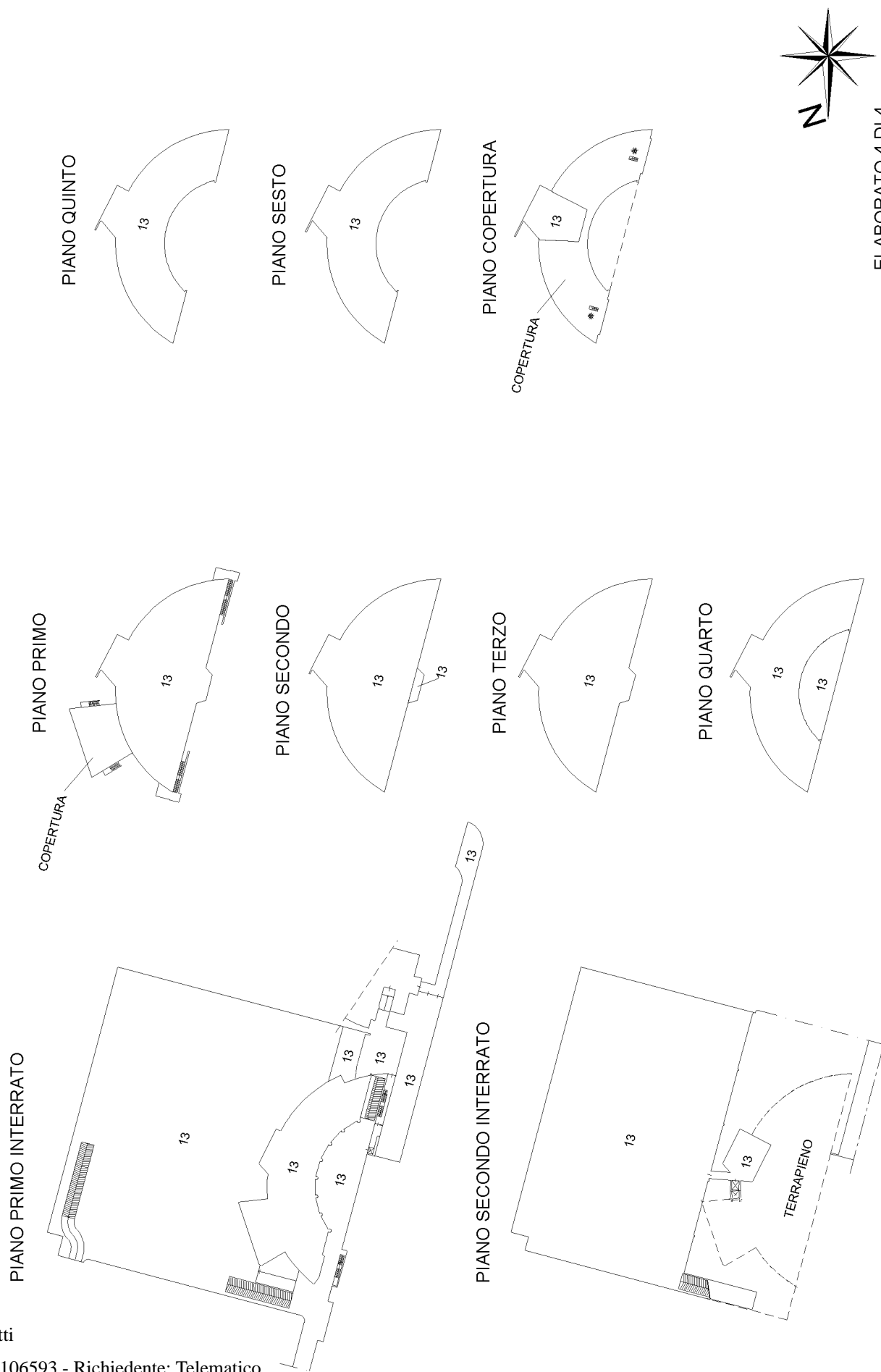
ELABORATO PLANIMETRICO Comune di Brescia Dimostrazione grafica dei subalberi	Compilato da: Adami Ricci Piergiuseppe Sezione: NCT Foglio: 46	Iscritto all'albo: Geometri Particella: 48 Tipo Mappale n. 335167 del 09/09/2011	N. 3083 del 19/09/2011
	Prov. Brescia P.F. 80932790 n.	del 09/09/2011 Scala 1 : 1000	

Agenzia del Territorio
CATASTO FABBRICATI
 Ufficio provinciale di Brescia

Ultima planimetria in atti

Data: 01/02/2019 - n. T106593 - Richiedente: Telematico

Totale schede: 4 - Formato di acquisizione: A3(297x420) - Formato stampa richiesto: A4(210x297) - Fattore di scala non utilizzabile



Direzione Provinciale di Brescia
 Ufficio Provinciale - Territorio
 Servizi Catastali
 Comune di: BRESCIA
 Elenco Subalterni

**ACCERTAMENTO DELLA PROPRIETA IMMOBILIARE URBANA
 ELENCO DEI SUBALTERNI ASSEGNATI**

Comune		Sezione		Foglio	Particella		Tipo mappale	del:
BRESCIA		NCT	n° civ	46	48		1566	
Sub	UBICAZIONE via/piazza			Piani	Scala	Int.	DESCRIZIONE	
1							SOPPRESSO	
2							SOPPRESSO	
3							SOPPRESSO	
4							SOPPRESSO	
5							SOPPRESSO	
6							SOPPRESSO	
7							SOPPRESSO	
8							SOPPRESSO	
9	via valsabbina			T			AREA URBANA DI MQ. 392	
10							SOPPRESSO	
11	VIA BRANZE			S1-T1-2 3-4			SCUOLA	
12	VIA BRANZE			S1-T1-2 3			SCUOLA	
13	via valsabbina			S2-TS1-12-3			SCUOLA	

Unità immobiliari n. 13

Tributi erariali: 0,00

Visura telematica

N=5046300

1 Particella: 48



Vis. tel (0.90 euro)

Visura per immobile

Situazione degli atti informatizzati al 01/02/2019

Dati della richiesta	Comune di BRESCIA (Codice: B157)
	Provincia di BRESCIA
Catasto Fabbricati	Sez. Urb.: NCT Foglio: 46 Particella: 48 Sub.: 13

Unità immobiliare

N.	DATI IDENTIFICATIVI				DATI DI CLASSAMENTO							DATI DERIVANTI DA
	Sezione Urbana	Foglio	Particella	Sub	Zona Cens.	Micro Zona	Categoria	Classe	Consistenza	Superficie Catastale	Rendita	
1	NCT	46	48	13	3		B/5	3	114342 m ³	Totale: 33668 m ²	Euro 82.673,84	Variazione del 09/11/2015 - Inserimento in visura dei dati di superficie.

Indirizzo	VIALE EUROPA n. 11 n. 19 piano: S1-T-1-2-3;
Annotazioni	Classamento e rendita validati (D.M. 701/94)

INTESTATO

N.	DATI ANAGRAFICI	CODICE FISCALE	DIRITTI E ONERI REALI
1	UNIVERSITA` DEGLI STUDI DI BRESCIA con sede in BRESCIA	98007650173*	(1) Proprieta`

Mappali Terreni Correlati

Codice Comune B157 - Sezione - Foglio 46 - Particella 48

Unità immobiliari n. 1

Tributi erariali: Euro 0,90

Visura telematica

* Codice Fiscale Validato in Anagrafe Tributaria

E19 – IMPIANTI SPORTIVI VIA BRANZE

BRESCIA – VIA BRANZE / VIALE EUROPA

N.C.T.R. FOGLIO 32 MAPPALI 82 / 86

- PLANIMETRIE CATASTALI
- VISURE CATASTALI
- ESTRATTO MAPPA CATASTALE
- ELABORATO PLANIMETRICO

ELABORATO PLANIMETRICO	Compilato da: Adami Ricci Piergiuseppe	Iscritto all'albo: Geometri	Prov. Brescia	N. 3083
Comune di Brescia	Sezione: NCT	Foglio: 32	Particella: 82	
Dimostrazione grafica dei subalberi		Tipo Mappale n. 337837	del 21/10/2010	Scala 1 : 1000

Ufficio Provinciale di Brescia
CATASTO FABBRICATI
 Agenzia del Territorio



Direzione Provinciale di Brescia
 Ufficio Provinciale - Territorio
 Servizi Catastali
 Comune di: BRESCIA
 Elenco Subalterni

**ACCERTAMENTO DELLA PROPRIETA IMMOBILIARE URBANA
 ELENCO DEI SUBALTERNI ASSEGNATI**

Comune		Sezione	Foglio	Particella		Tipo mappale	del:
BRESCIA		NCT	32	82		337837	
Sub	UBICAZIONE via/piazza	n°civ	Piani	Scala	Int.	DESCRIZIONE	
1						SOPPRESSO	
2	via branze		T			AREA URBANA DI MQ. 3951	
3	via branze		T			FABBRICATO PER ESERCIZI SPORTIVI	
Comune		Sezione	Foglio	Particella		Tipo mappale	del:
BRESCIA		NCT	32	85		337837	
Sub	UBICAZIONE via/piazza	n°civ	Piani	Scala	Int.	DESCRIZIONE	
	via branze		T			AREA URBANA DI MQ. 3585	
Comune		Sezione	Foglio	Particella		Tipo mappale	del:
BRESCIA		NCT	32	86		337837	
Sub	UBICAZIONE via/piazza	n°civ	Piani	Scala	Int.	DESCRIZIONE	
	via branze		T			AREA URBANA DI MQ. 1100	

Unità immobiliari n. 5

Tributi erariali: 0,00

Visura telematica



N=5046300

E=1596300

1 Particella: 82

Comune: BRESCIA
Foglio: 32
Scala originale: 1:1000
Dimensione cornice: 267.000 x 189.000 metri
4-Feb-2019 11:2:33
Prot. n. T94480/2019



N=5046400

E=1596200

1 Particella: 86

Comune: BRESCIA
Foglio: 32

Scala originale: 1:1000
Dimensione cornice: 267.000 x 189.000 metri

5-Feb-2019 18:1:24
Prot. n. T322184/2019

PIANO TERRA SCALA 1:500

PROP. STESSA DITTA

AREA URBANA
MQ 3951

PROP. STESSA DITTA

PLANIMETRIA GENERALE
PIANO TERRA SCALA 1:1000

Planimetria di u.t.u. in Comune di BRESCIA



MINISTERO DELLE FINANZE
DIPARTIMENTO DEL TERRITORIO
CATASTO EDILIZIO URBANO (RD.L. 13-4-1999 n. 652)

MOD. AN (CEU)
300

Catasto dei Fabbricati - Situazione al 04/02/2019 - Comune di BRESCIA (B157) - < Sez. Urb.: NCT - Foglio: 32 - Particella: 82 - Subalterno: 2 >
VIA BRANZE SNC piano: T;


Mona Istituto Poligrafico e Zecca dello Stato - PV

Dichiarazione di NC
Denuncia di variazione

Identificativi catastali:
F. N.C.T. 32
n. 82 sub. 2

Completata dal GEOMETRA
Pietro Innocenzo

iscritto all'atto de. l. GEOMETRI
della provincia di BRESCIA n. 3059
data 22 LUGLIO 2001 Firma



RISERVATO ALL'UFFICIO

SCALDI 100



ORIENTAMENTO

Ultima planimetria in atti

**Agenzia del Territorio
CATASTO FABBRICATI
Ufficio Provinciale di
Brescia**

Dichiarazione protocollo n. BS0012589 del 15/01/2013

Planimetria di u.i.u. in Comune di Brescia

Via Branze

civ. SNC

Identificativi Catastali:

Sezione: NCT

Foglio: 32

Particella: 82

Subalterno: 3

Compilata da:

Garbelli Giovanni

Iscritto all'albo:

Geometri

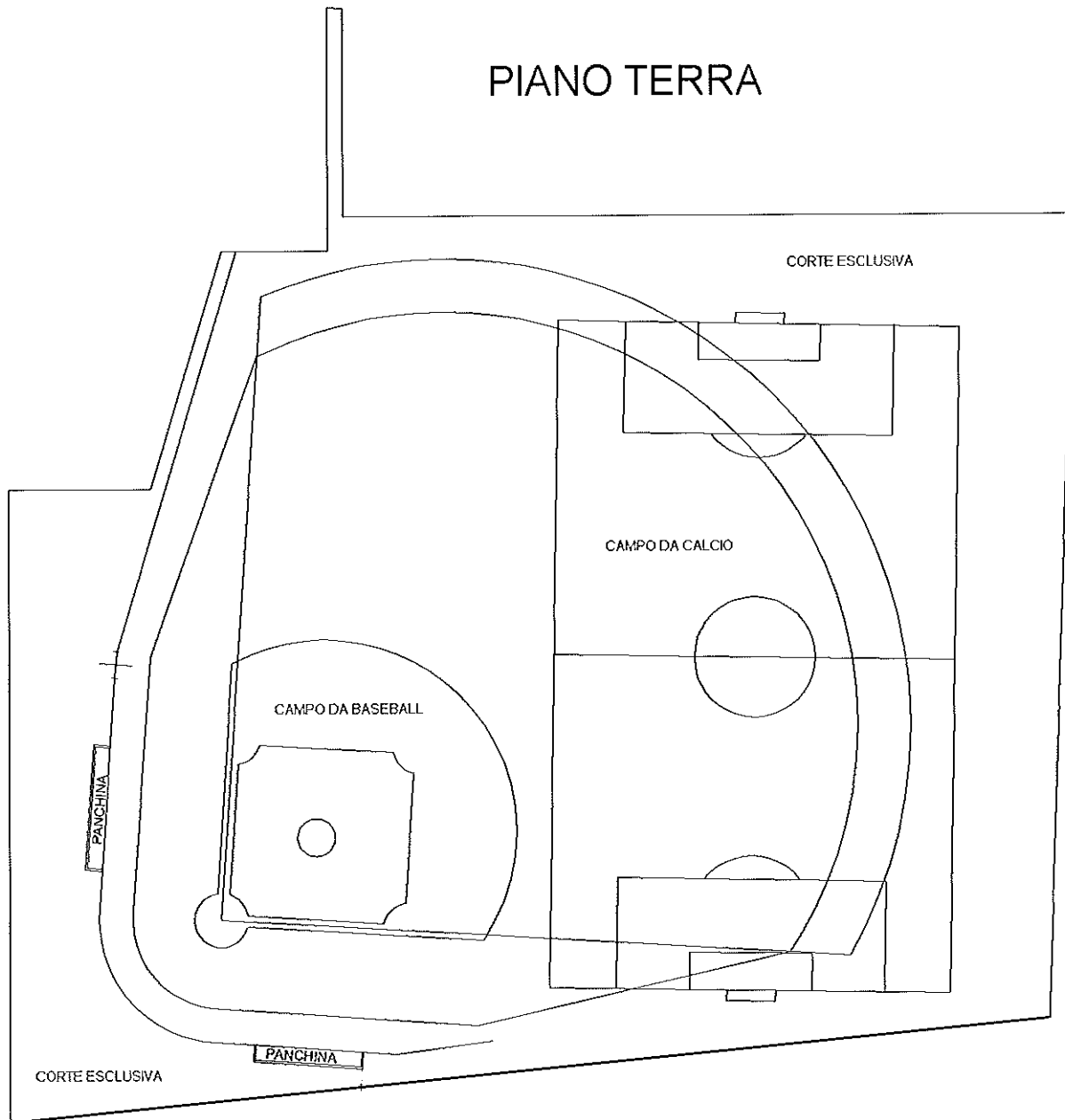
Prov. Brescia

N. 04327

Scheda n. 1

Scala 1:1000

PIANO TERRA



Catasto dei Fabbricati - Situazione al 04/02/2019 - Comune di BRESCIA (B157) - < Sez.Urb.: NCT - Foglio: 32 - Particella: 82 - Subalterno: 3 >
VIA BRANZE SNC piano: T;

Ultima planimetria in atti

Visura per immobile

Situazione degli atti informatizzati al 04/02/2019

Dati della richiesta	Comune di BRESCIA (Codice: B157)
	Provincia di BRESCIA
Catasto Fabbricati	Sez. Urb.: NCT Foglio: 32 Particella: 82 Sub.: 2

Unità immobiliare

N.	DATI IDENTIFICATIVI				DATI DI CLASSAMENTO							DATI DERIVANTI DA
	Sezione Urbana	Foglio	Particella	Sub	Zona Cens.	Micro Zona	Categoria	Classe	Consistenza	Superficie Catastale	Rendita	
1	NCT	32	82	2			area urbana		3100 m²			VARIAZIONE del 15/01/2013 protocollo n. BS0012589 in atti dal 15/01/2013 VAR. PER STRALC. DI AREA URBANA (n. 1241.1/2013)
Indirizzo				VIA BRANZE SNC piano: T;								

INTESTATO

N.	DATI ANAGRAFICI	CODICE FISCALE	DIRITTI E ONERI REALI
1	UNIVERSITA` DEGLI STUDI DI BRESCIA con sede in BRESCIA	98007650173*	(1) Proprieta`
DATI DERIVANTI DA COSTITUZIONE del 23/10/2001 protocollo n. 445865 in atti dal 23/10/2001 Registrazione: COSTITUZIONE (n. 4693.1/2001)			

Mappali Terreni Correlati

Codice Comune B157 - Sezione - Foglio 32 - Particella 82

Unità immobiliari n. 1

Tributi erariali: Euro 0,90

Visura telematica

* Codice Fiscale Validato in Anagrafe Tributaria

Visura per immobile

Situazione degli atti informatizzati al 04/02/2019

Dati della richiesta	Comune di BRESCIA (Codice: B157)
	Provincia di BRESCIA
Catasto Fabbricati	Sez. Urb.: NCT Foglio: 32 Particella: 82 Sub.: 3

Unità immobiliare

N.	DATI IDENTIFICATIVI				DATI DI CLASSAMENTO							DATI DERIVANTI DA
	Sezione Urbana	Foglio	Particella	Sub	Zona Cens.	Micro Zona	Categoria	Classe	Consistenza	Superficie Catastale	Rendita	
1	NCT	32	82	3	2		C/4	1	2857 m²	Totale: 18765 m²	Euro 5.016,75	Variazione del 09/11/2015 - Inserimento in visura dei dati di superficie.

Indirizzo	VIA BRANZE SNC piano: T;
Annotazioni	classamento e rendita non rettificati entro dodici mesi dalla data di iscrizione in atti della dichiarazione (D.M. 701/94)

INTESTATO

N.	DATI ANAGRAFICI	CODICE FISCALE	DIRITTI E ONERI REALI
1	UNIVERSITA` DEGLI STUDI DI BRESCIA con sede in BRESCIA	98007650173*	(1) Proprieta`

Mappali Terreni Correlati

Codice Comune B157 - Sezione - Foglio 32 - Particella 82

Unità immobiliari n. 1

Tributi erariali: Euro 0,90

Visura telematica

* Codice Fiscale Validato in Anagrafe Tributaria

Visura per immobile

Situazione degli atti informatizzati al 05/02/2019

Dati della richiesta	Comune di BRESCIA (Codice: B157)
	Provincia di BRESCIA
Catasto Fabbricati	Sez. Urb.: NCT Foglio: 32 Particella: 86

Unità immobiliare

N.	DATI IDENTIFICATIVI				DATI DI CLASSAMENTO							DATI DERIVANTI DA
	Sezione Urbana	Foglio	Particella	Sub	Zona Cens.	Micro Zona	Categoria	Classe	Consistenza	Superficie Catastale	Rendita	
1	NCT	32	86				area urbana		942 m ²			VARIAZIONE TOPONOMASTICA del 06/08/2014 protocollo n. BS0184101 in atti dal 06/08/2014 VARIAZIONE TOPONOMASTICA DERIVANTE DA AGGIORNAMENTO ANSC (n. 71525.1/2014)
Indirizzo				VIA DIOGENE VALOTTI n. 3/D piano: T;								

INTESTATI

N.	DATI ANAGRAFICI	CODICE FISCALE	DIRITTI E ONERI REALI
1	UNIVERSITA' DEGLI STUDI DI BRESCIA con sede in BRESCIA	98007650173*	(1) Proprietà per 1/1
2	UNIVERSITA' DEGLI STUDI DI BRESCIA con sede in BRESCIA	98007650173*	(6) Superficie per 1/1
DATI DERIVANTI DA		ISTRUMENTO (ATTO PUBBLICO) del 17/12/2012 Nota presentata con Modello Unico in atti dal 04/01/2013 Repertorio n.: 121108 Rogante: AMBROSINI DARIO Sede: BRESCIA Registrazione: Sede: CESSIONE DI DIRITTI REALI A TITOLO GRATUITO (n. 359.1/2013)	

Mappali Terreni Correlati

Codice Comune B157 - Sezione - Foglio 32 - Particella 86

Unità immobiliari n. 1

Tributi erariali: Euro 0,90

Visura telematica

* Codice Fiscale Validato in Anagrafe Tributaria

E70 – CSMT

BRESCIA – VIA BRANZE N°45
N.C.T.R. FOGLIO 46 MAPPALE 48

- PLANIMETRIE CATASTALI
- VISURE CATASTALI
- ESTRATTO MAPPA CATASTALE
- ELABORATO PLANIMETRICO


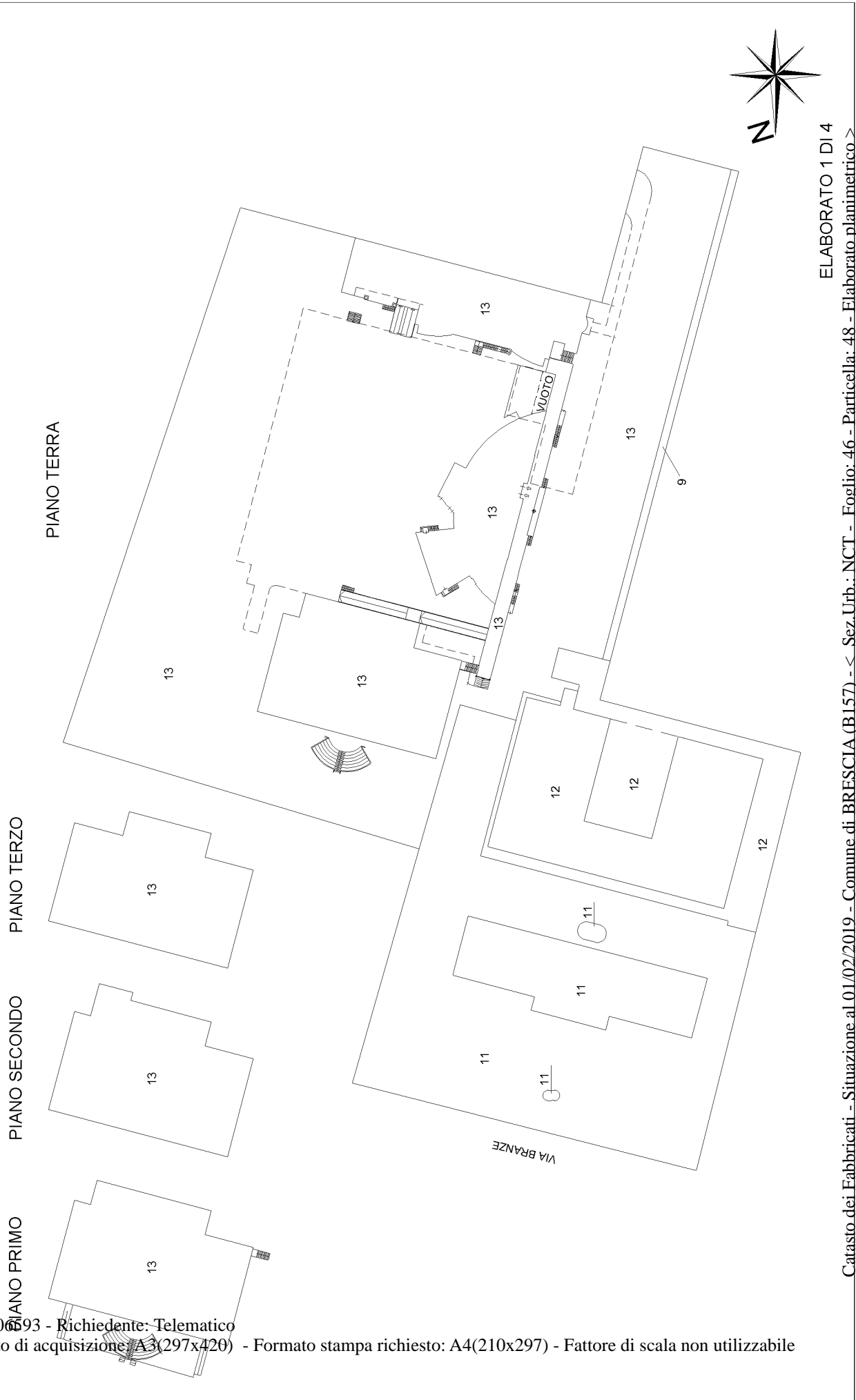
ELABORATO PLANIMETRICO	Compilato da: Adami Ricci Piergiuseppe	Iscritto all'albo: Geometri	Prov. Brescia	N. 3083
Comune di Brescia	Sezione: NCT	Foglio: 46	Particella: 48	del
Dimostrazione grafica dei subalberi		Tipo Mappale n. 335167	del 09/09/2011	Scala 1 : 1000

Ufficio provinciale di Brescia
CATASTO FABBRICATI
 Agenzia del Territorio

Ultima planimetria in atti

Data: 01/02/2019 - n. T106593 - Richiedente: Telematico

Totale schede: 4 - Formato di acquisizione: A3(297x420) - Formato stampa richiesto: A4(210x297) - Fattore di scala non utilizzabile



ELABORATO 1 DI 4

Ufficio provinciale di Brescia
CATASTO FABBRICATI
Agenzia del Territorio

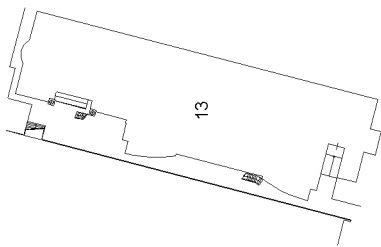
ELABORATO PLANIMETRICO	Compiato da: Adami Ricci Piergiuseppe	Iscritto all'albo: Geometri	Prov. Brescia	N. 3083
Comune di Brescia	Sezione: NCT	Foglio: 46	Pr. 80982770 n. 19/09/2011	del
Dimostrazione grafica dei subalberi		Tipo Mappale n. 335167 del 09/09/2011 Scala 1 : 1000		

Ultima planimetria in atti

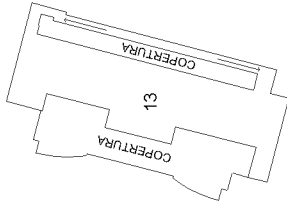
Data: 01/02/2019 - n. T106593 - Richiedente: Telematico

Totale schede: 4 - Formato di acquisizione: A3(297x420) - Formato stampa richiesto: A4(210x297) - Fattore di scala non utilizzabile

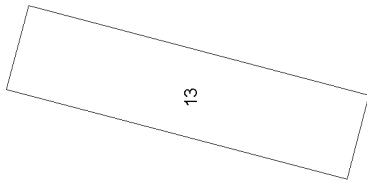
PIANO SEMINTERRATO



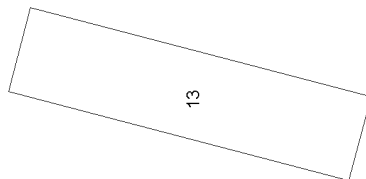
PIANO SECONDO



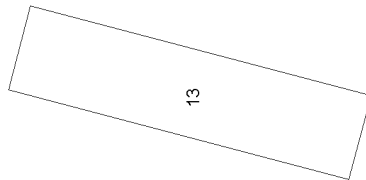
PIANO TERZO



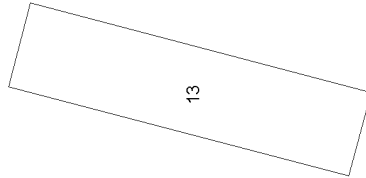
PIANO QUARTO



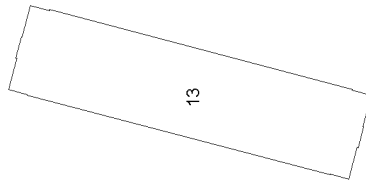
PIANO QUINTO



PIANO SESTO



PIANO SETTIMO



ELABORATO 2 DI 4

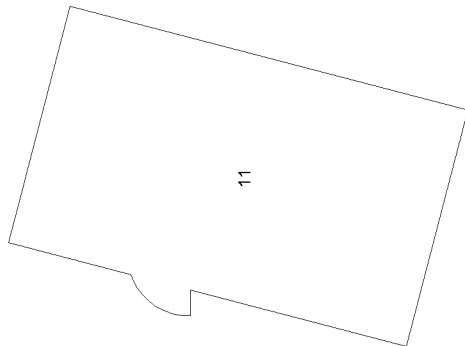
Ufficio provinciale di Brescia
CATASTO FABBRICATI

Agenzia del Territorio

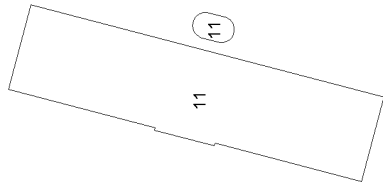
ELABORATO PLANIMETRICO

Comune di Brescia	Sezione: NCT	Foglio: 46	Particella: 48	Prov. Brescia	N. 3083
Dimostrazione grafica dei subalberi			Tipo Mappale n. 335167 del 09/09/2011 Scala 1 : 1000		

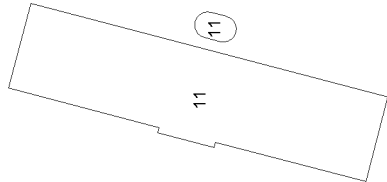
PIANO INTERRATO



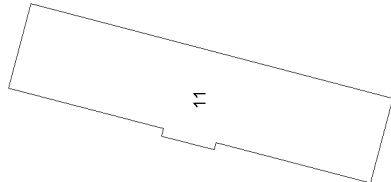
PIANO PRIMO



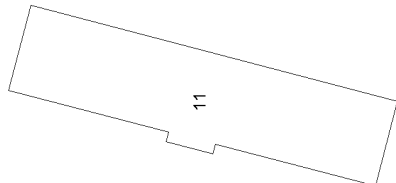
PIANO SECONDO



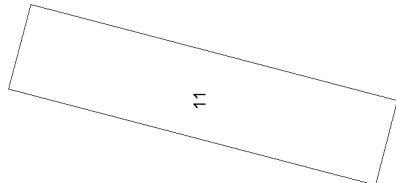
PIANO TERZO



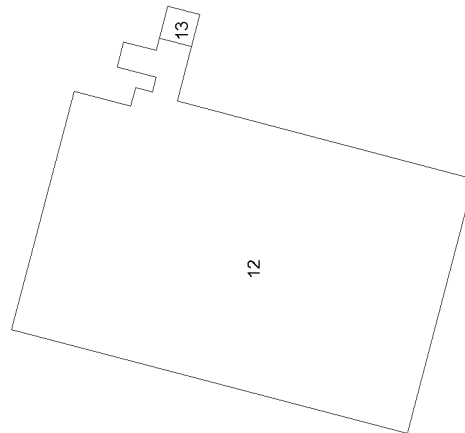
PIANO QUARTO



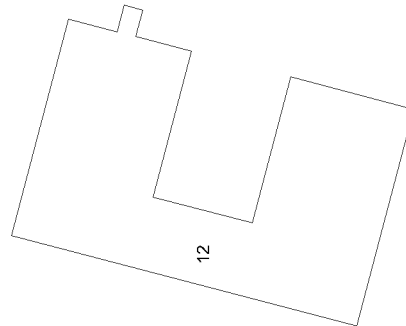
PIANO QUINTO



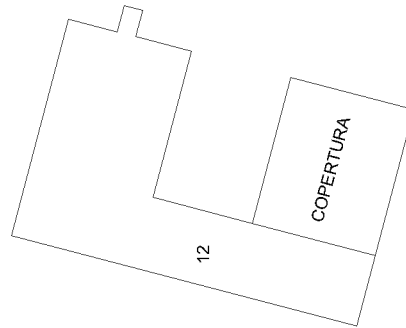
PIANO INTERRATO



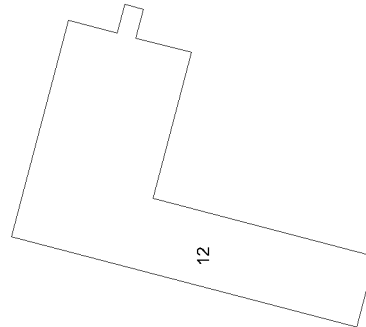
PIANO PRIMO



PIANO SECONDO



PIANO TERZO



ELABORATO 3 DI 4

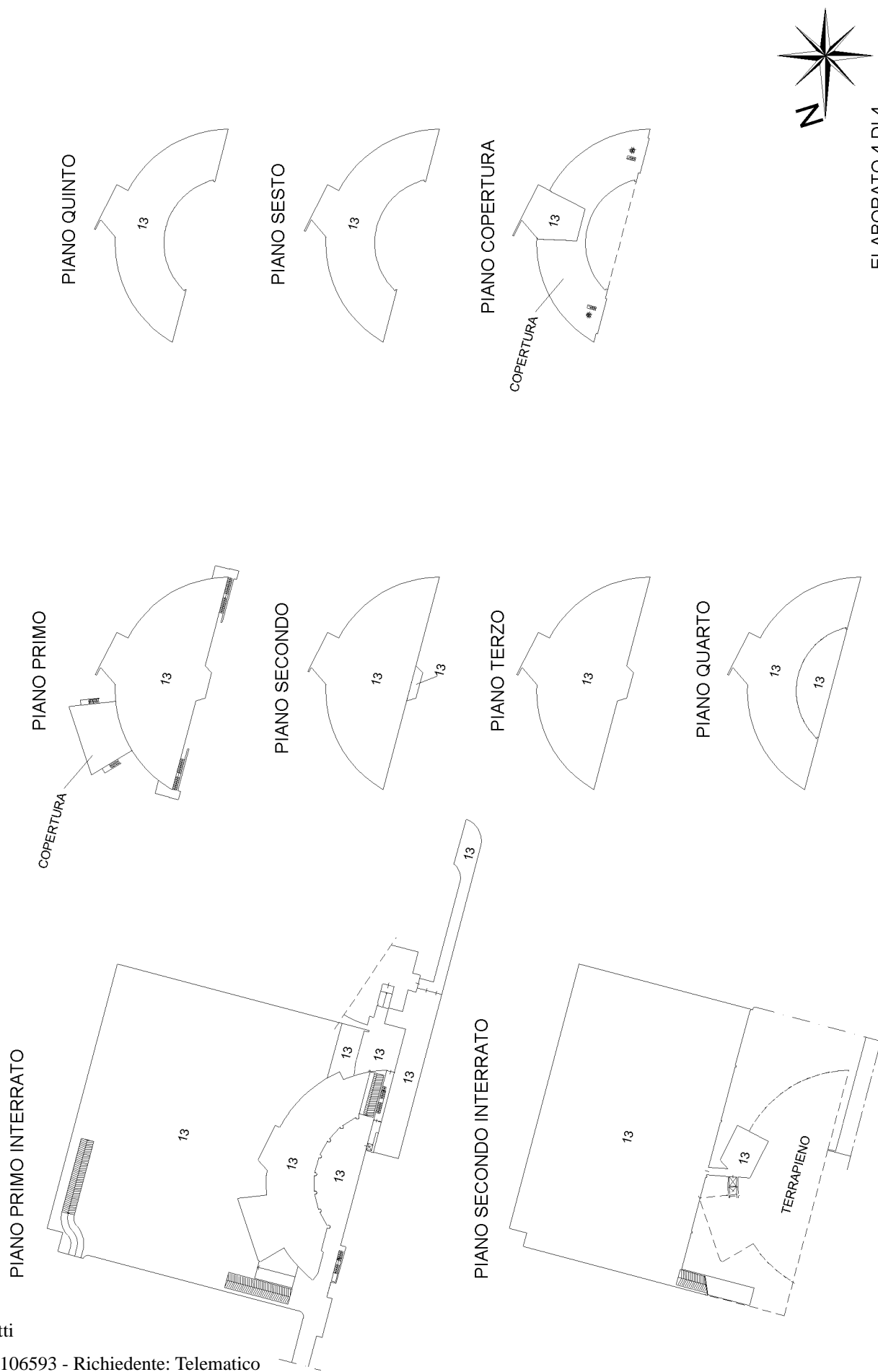
ELABORATO PLANIMETRICO	Compilato da: Adami Ricci Piergiuseppe	Iscritto all'albo: Geometri	Prov. Brescia	N. 3083
	Comune di Brescia	Sezione: NCT	Foglio: 46	Particella: 48
Dimostrazione grafica dei subalberi		Tipo Mappale n. 335167	del 09/09/2011	Scala 1 : 1000

Agenzia del Territorio
CATASTO FABBRICATI
 Ufficio provinciale di Brescia

Ultima planimetria in atti

Data: 01/02/2019 - n. T106593 - Richiedente: Telematico

Totale schede: 4 - Formato di acquisizione: A3(297x420) - Formato stampa richiesto: A4(210x297) - Fattore di scala non utilizzabile



ELABORATO 4 DI 4

Direzione Provinciale di Brescia
 Ufficio Provinciale - Territorio
 Servizi Catastali
 Comune di: BRESCIA
 Elenco Subalterni

**ACCERTAMENTO DELLA PROPRIETA IMMOBILIARE URBANA
 ELENCO DEI SUBALTERNI ASSEGNATI**

Comune		Sezione		Foglio	Particella		Tipo mappale	del:
BRESCIA		NCT	n°civ	46	48		1566	
Sub	UBICAZIONE via/piazza			Piani	Scala	Int.	DESCRIZIONE	
1							SOPPRESSO	
2							SOPPRESSO	
3							SOPPRESSO	
4							SOPPRESSO	
5							SOPPRESSO	
6							SOPPRESSO	
7							SOPPRESSO	
8							SOPPRESSO	
9	via valsabbina			T			AREA URBANA DI MQ. 392	
10							SOPPRESSO	
11	VIA BRANZE			S1-T1-2 3-4			SCUOLA	
12	VIA BRANZE			S1-T1-2 3			SCUOLA	
13	via valsabbina			S2-TS1-12-3			SCUOLA	

Unità immobiliari n. 13

Tributi erariali: 0,00

Visura telematica

N=5046300

1 Particella: 48



Vis. tel (0.90 euro)

Visura per immobile

Situazione degli atti informatizzati al 05/02/2019

Dati della richiesta	Comune di BRESCIA (Codice: B157)
	Provincia di BRESCIA
Catasto Fabbricati	Sez. Urb.: NCT Foglio: 46 Particella: 294

Unità immobiliare

N.	DATI IDENTIFICATIVI				DATI DI CLASSAMENTO						DATI DERIVANTI DA	
	Sezione Urbana	Foglio	Particella	Sub	Zona Cens.	Micro Zona	Categoria	Classe	Consistenza	Superficie Catastale		Rendita
1	NCT	46	294				area urbana		420 m ²			DIVISIONE del 19/07/2000 protocollo n. 107912 in atti dal 19/07/2000 DIVISIONE (n. 11870.1/2000)

Indirizzo	VIA TRIUMPLINA n. 60 piano: T;
------------------	--------------------------------

INTESTATI

N.	DATI ANAGRAFICI	CODICE FISCALE	DIRITTI E ONERI REALI
1	CONSORZIO PER LA REALIZZAZIONE DEL CENTRO SERVIZI MULTISETTORIALE E TECNOLOGICO SOC. CONS. A R. L. con sede in BRESCIA	02322070984*	(6) Superficie per 1/1
2	UNIVERSITA' DEGLI STUDI DI BRESCIA con sede in BRESCIA	98007650173*	(1) Proprieta` per 1/1

DATI DERIVANTI DA	ISTRUMENTO (ATTO PUBBLICO) del 22/11/2004 Nota presentata con Modello Unico in atti dal 06/12/2004 Repertorio n.: 80084 Rogante: BARZELLOTTI BRUNO Sede: BRESCIA Registrazione: Sede: CESSIONE DI DIRITTI REALI A TITOLO GRATUITO (n. 36884.1/2004)
--------------------------	--

Unità immobiliari n. 1

Tributi erariali: Euro 0,90

Visura telematica

* Codice Fiscale Validato in Anagrafe Tributaria

Visura per immobile

Situazione degli atti informatizzati al 05/02/2019

Dati della richiesta	Comune di BRESCIA (Codice: B157)
	Provincia di BRESCIA
Catasto Fabbricati	Sez. Urb.: NCT Foglio: 46 Particella: 48 Sub.: 12

Unità immobiliare

N.	DATI IDENTIFICATIVI				DATI DI CLASSAMENTO							DATI DERIVANTI DA
	Sezione Urbana	Foglio	Particella	Sub	Zona Cens.	Micro Zona	Categoria	Classe	Consistenza	Superficie Catastale	Rendita	
1	NCT	46	48	12	3		B/5	3	37029 m ³	Totale: 10285 m²	Euro 26.773,45	Variazione del 09/11/2015 - Inserimento in visura dei dati di superficie.

Indirizzo	VIA BRANZE n. 39 n. 43 n. 45 piano: S1-T-1-2-3;
Annotazioni	Classamento e rendita validati (D.M. 701/94)

INTESTATI

N.	DATI ANAGRAFICI	CODICE FISCALE	DIRITTI E ONERI REALI
1	CONSORZIO PER LA REALIZZAZIONE DEL CENTRO SERVIZI MULTISETTORIALE E TECNOLOGICO SOC. CONS. A R. L. con sede in BRESCIA	02322070984*	(10) Oneri per 1/1 PROPRIETA` SUPERFIC.
2	UNIVERSITA` DEGLI STUDI DI BRESCIA con sede in BRESCIA	98007650173*	(10) Oneri per 1/1 PROPRIETA` AREA
DATI DERIVANTI DA		VOLTURA D'UFFICIO del 22/11/2004 protocollo n. BS0199983 in atti dal 25/07/2006 Registrazione: Sede: RETT.DITTA-IST.174864/06 (n. 16041.1/2006)	

Mappali Terreni Correlati

Codice Comune B157 - Sezione - Foglio 46 - Particella 48

Unità immobiliari n. 1

Tributi erariali: Euro 0,90

Visura telematica

* Codice Fiscale Validato in Anagrafe Tributaria

E80 – COLLEGIO DI MERITO LUIGI
LUCCHINI

BRESCIA – VIA VALOTTI N°3/C – 3/D
N.C.T.R. FOGLIO 32 MAPPALI 85 / 94

- PLANIMETRIE CATASTALI
- VISURE CATASTALI
- ESTRATTO MAPPA CATASTALE

N=5046400

E=1596200



Comune: BRESCIA
Foglio: 32

Scala originale: 1:1000
Dimensione cornice: 267.000 x 189.000 metri

5-Feb-2019 17:32:58
Prot. n. T307301/2019

1 Particella: 85



N=5046500

E=1596200

1 Particella: 94

Comune: BRESCIA
Foglio: 32
Scala originale: 1:1000
Dimensione cornice: 267.000 x 189.000 metri
5-Feb-2019 17:32:24
Prot. n. T306986/2019

Visura per immobile

Situazione degli atti informatizzati al 05/02/2019

Dati della richiesta	Comune di BRESCIA (Codice: B157)
	Provincia di BRESCIA
Catasto Fabbricati	Sez. Urb.: NCT Foglio: 32 Particella: 85

Unità immobiliare

N.	DATI IDENTIFICATIVI				DATI DI CLASSAMENTO							DATI DERIVANTI DA
	Sezione Urbana	Foglio	Particella	Sub	Zona Cens.	Micro Zona	Categoria	Classe	Consistenza	Superficie Catastale	Rendita	
1	NCT	32	85		3		B/1	3	22032 m ³	Totale: 5004 m ²	Euro 17.067,97	Variazione del 09/11/2015 - Inserimento in visura dei dati di superficie.

Indirizzo	VIA DIOGENE VALOTTI n. 3/D piano: S1-T-1-2-3-4;
Annotazioni	classamento e rendita non rettificati entro dodici mesi dalla data di iscrizione in atti della dichiarazione (D.M. 701/94)

INTESTATI

N.	DATI ANAGRAFICI	CODICE FISCALE	DIRITTI E ONERI REALI
1	FONDAZIONE LUCCHINI con sede in BRESCIA	98038660175*	(6) Superficie per 1/1
2	UNIVERSITA` DEGLI STUDI DI BRESCIA con sede in BRESCIA	98007650173*	(1) Proprieta` per 1/1
DATI DERIVANTI DA		ISTRUMENTO (ATTO PUBBLICO) del 27/10/2010 Nota presentata con Modello Unico in atti dal 05/11/2010 Repertorio n.: 117579 Rogante: AMBROSINI DARIO Sede: BRESCIA Registrazione: Sede: COSTITUZIONE DI DIRITTI REALI A TITOLO GRATUITO (n. 26237.1/2010)	

Mappali Terreni Correlati

Codice Comune B157 - Sezione - Foglio 32 - Particella 85

Unità immobiliari n. 1

Tributi erariali: Euro 0,90

Visura telematica

* Codice Fiscale Validato in Anagrafe Tributaria

Visura per immobile

Situazione degli atti informatizzati al 05/02/2019

Dati della richiesta	Comune di BRESCIA (Codice: B157)
	Provincia di BRESCIA
Catasto Fabbricati	Sez. Urb.: NCT Foglio: 32 Particella: 94

Unità immobiliare

N.	DATI IDENTIFICATIVI				DATI DI CLASSAMENTO							DATI DERIVANTI DA
	Sezione Urbana	Foglio	Particella	Sub	Zona Cens.	Micro Zona	Categoria	Classe	Consistenza	Superficie Catastale	Rendita	
1	NCT	32	94		2		D/1				Euro 24,00	VARIAZIONE TOPONOMASTICA del 06/08/2014 protocollo n. BS0184104 in atti dal 06/08/2014 VARIAZIONE TOPONOMASTICA DERIVANTE DA AGGIORNAMENTO ANSC (n. 71528.1/2014)
Indirizzo				VIA DIOGENE VALOTTI piano: T;								
Annotazioni				Classamento e rendita validati (D.M. 701/94)								

INTESTATI

N.	DATI ANAGRAFICI	CODICE FISCALE	DIRITTI E ONERI REALI
1	FONDAZIONE LUCCHINI con sede in BRESCIA	98038660175*	(6) Superficie per 1/1
2	UNIVERSITA` DEGLI STUDI DI BRESCIA con sede in BRESCIA	98007650173*	(1) Proprieta` per 1/1

Mappali Terreni Correlati

Codice Comune B157 - Sezione - Foglio 32 - Particella 94

Unità immobiliari n. 1

Tributi erariali: Euro 0,90

Visura telematica

* Codice Fiscale Validato in Anagrafe Tributaria

N=5046100



E=1596200

1 Particella: 66

Comune: BRESCIA
Foglio: 46
Scala originale: 1:1000
Dimensione cornice: 267.000 x 189.000 metri
27-Jan-2021 12:2:26
Prot. n. T161277/2021

Visura per immobile

Situazione degli atti informatizzati al 27/01/2021

Dati della richiesta	Comune di BRESCIA (Codice: B157)
	Provincia di BRESCIA
Catasto Fabbricati	Sez. Urb.: NCT Foglio: 46 Particella: 66

Unità immobiliare

N.	DATI IDENTIFICATIVI				DATI DI CLASSAMENTO							DATI DERIVANTI DA
	Sezione Urbana	Foglio	Particella	Sub	Zona Cens.	Micro Zona	Categoria	Classe	Consistenza	Superficie Catastale	Rendita	
1	NCT	46	66		2		B/5	4	11214 m ³	Totale: 3167 m ²	Euro 9.266,46	Variazione del 09/11/2015 - Inserimento in visura dei dati di superficie.

Indirizzo	VIALE EUROPA n. 15 piano: S1-T-1-2;
Annotazioni	classamento e rendita non rettificati entro dodici mesi dalla data di iscrizione in atti della dichiarazione (D.M. 701/94)

INTESTATO

N.	DATI ANAGRAFICI	CODICE FISCALE	DIRITTI E ONERI REALI
1	CONGREGAZIONE DELLE SUORE ANCELLE DELLA CARITA` con sede in BRESCIA	02347900587*	(1) Proprieta` per 1/1
DATI DERIVANTI DA	VOLTURA D'UFFICIO del 14/06/1996 protocollo n. BS0384450 Voltura in atti dal 16/10/2009 Repertorio n.: 71998 Rogante: CALINI Sede: BRESCIA Registrazione: Sede: ISTANZA CC 7745355 TRASFERIMENTO SEDE (n. 26197.1/2009)		

Mappali Terreni Correlati

Codice Comune B157 - Sezione - Foglio 46 - Particella 66

Unità immobiliari n. 1

Tributi erariali: Euro 0,90

Visura telematica

* Codice Fiscale Validato in Anagrafe Tributaria