VISTE DA TERRA


N1

N2

N3

N4

N5

N6

N7

N8

N9

N10

N11


N12

N13

N14

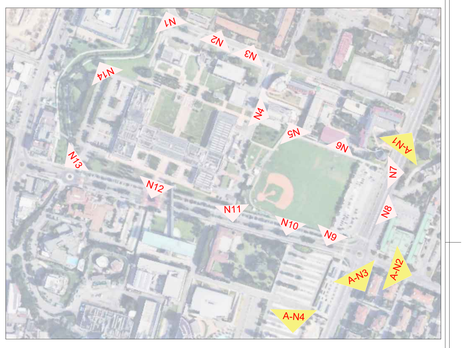

S1

S2

S3

S4

S5

S6

S7

S8

S9


S10

S11

S12

S13

S14

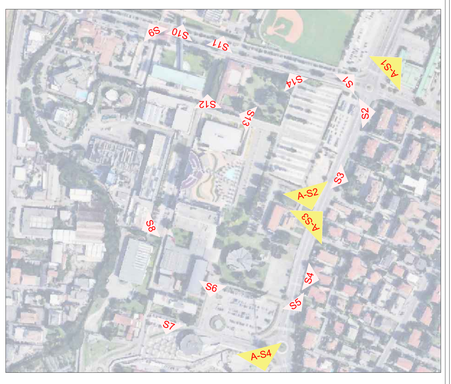

VISTE AEREE


A-N1

A-N2


A-N3

A-N4

A-S1

A-S2


A-S3

A-S4

Fonti delle immagini: Google Earth, Massimiliano Musolino, Arch. Daria Dallamano

UNIVERSITÀ DEGLI STUDI DI BRESCIA

SETTORE ACQUISIZIONI ED EDILIZIA
U.O.C. Progettazione di Ateneo e Gestione Edifici

Oggetto
PROGETTO SPECIALE DEL PIANO DEI SERVIZI PSn2 "UNIVERSITÀ STATALE"
Fase
PIANO ATTUATIVO
Tavola
Rilievo fotografico dello stato di fatto

Edificio
-

IL RESPONSABILE DELLA U.O.C. PROGETTAZIONE DI ATENEO E GESTIONE EDIFICI	IL PROGETTISTA	IL RETTORE
Ing. Francesco Bianchi *Università degli Studi di Brescia*	Ing. Manuel Regorini *Università degli Studi di Brescia*	Prof. Ing. Maurizio Tira *Università degli Studi di Brescia*

Revisione	Data	Descrizione	Elaborazione	Controllo	Approvazione
B	16/07/2021	Revisione a seguito di richieste di integrazione	MR	FB	MT
A	11/01/2021	Emissione	MR	FB	MT

Data	Identificazione elaborato	Scala
16/07/2021	09 - PSn2 - RILIEVO FOTOGRAFICO	-

Il presente documento non potrà essere copiato, riprodotto o altrimenti pubblicato, in tutto o in parte, senza il consenso di Università degli Studi di Brescia