






N
SCALA 1:30.000

0 500 1.000 2.000 3.000 4.000
 Meters

Legenda

-  Aree agricole strategiche
- Classi di Valore Agricolo**
-  ALTO
-  MODERATO
-  BASSO
-  ASSENTE

PGT PIANO di GOVERNO del TERRITORIO
 COMUNE DI BRESCIA
 AREA GESTIONE DEL TERRITORIO - ASSESSORATO ALL'URBANISTICA

RESPONSABILE SCIENTIFICO
 Prof. Arch. Francesco Karner

COORDINAMENTO GENERALE E R.U.P.
 Arch. Gianpiero Ribolla

UFFICIO DI PIANO
 Ermes Barba & Mauro Salvadori
 Arch. Lorenza Barbagello
 Ing. Laura Boldi
 Arch. Ornella Fogliata
 Arch. Mariarosa Maifrini
 Arch. Daniela Marini
 Arch. Elena Piveto
 Ing. Claudia Rebuffoni
 Arch. Mattia Romani
 Arch. Pierfrancesco Terlizzi
 Geom. Paolo Livi
 Geom. Paolo Martinelli
 Dott. Davide Moretti

COLLABORATORI
 Arch. Marco Agostini - Ing. Susi Canti
 Alberto Gadola - Arch. Laura Treccani
 Avv. Diana Mestrilli
 Servizio Amministrativo del Settore Urbanistica
 CONSULENZA INFORMATICA
 Ing. Marino Bocchi

CONSULENZA LEGALE
 Avv. Mauro Ballerini

COMPONENTE AGRONOMICA
 Dott. Agr. Benedetto Rebecchi
 D.ssa Agr. A. Mazzoleni - D.ssa For. E. Zanotti

COMPONENTE GEOLOGICA
 Dott. Pier Luigi Vercesi

COMPONENTE COMMERCIO
 Settore Marketing Urbans,
 Commercio e tutela consumatori
 Adozione: Stradolini & Partners Srl
 Approvazione: Preasicoop Srl

MOBILITA' E TRAFFICO
 Settore Mobilità e Traffico
 Brescia Mobilità Spa

AUTORITA' COMPETENTE PER LA V.A.S.
 Ing. Angelantonio Capretti

Tavola N.
ALall05t

Allegati - Componente agronomica
4.5.2 Valore agricolo e forestale dei suoli su uso suolo dello studio agronomico

Sindaco Dn. Avv. Adriano Paroli	Assessore all'Urbanistica Avv. Paola Vilardi
Responsabile Area Gestione del Territorio D.ssa Daria Fossi	Responsabile Settore Urbanistica Responsabile Unico del Procedimento - Progettista Arch. Gianpiero Ribolla
Adozione: Delibera n°163/71826 del 29/09/2011	Approvazione: Delibera n 57/19378 del 19/03/2012
Data: Settembre 2012	Publicazione: