

RESPONSABILE SCIENTIFICO

Prof. Arch. Francesco Karrer

COORDINAMENTO GENERALE E R.U.P.

Arch. Gianpiero Ribolla

UFFICIO DI PIANO

Ermes Barba & Mauro Salvadori
Architetti Associati

Arch. Lorenza Barbagallo

Ing. Laura Boldi

Arch. Ornella Fogliata

Arch. Mariarosa Maifrini

Arch. Daniela Marini

Arch. Elena Pivato

Ing. Claudia Rebuffoni

Studio Rossi e Associati

Arch. Mattia Romani

Arch. Pierfrancesco Terlizzi

Studio G & T Gallucci e Terlizzi Architetti Associati

Arch. Paolo Livi

Geom. Paolo Martinelli

Dott. Davide Moretti

COLLABORATORI

Arch. Marco Agostini - Ing. Susi Canti

Alberto Gadola - Arch. Laura Treccani

Avv. Diana Mastrilli

Servizio Amministrativo del Settore Urbanistica

CONSULENZA INFORMATICA

Ing. Marino Bocchi

CONSULENZA LEGALE

Avv. Mauro Ballerini

COMPONENTE AGRONOMICA

Dott. Agr. Benedetto Rebecchi

D.ssa Agr. A. Mazzoleni - D.ssa For. E. Zanotti

COMPONENTE GEOLOGICA

Dott. Pier Luigi Vercesi

COMPONENTE COMMERCIO

Settore Marketing Urbano,
Commercio e tutela consumatori

Adozione: Straolzini & Partners Srl

Approvazione: Prassicoop Srl

MOBILITA' E TRAFFICO

Settore Mobilità e Traffico

Brescia Mobilità Spa

AUTORITA' COMPETENTE PER LA V.A.S.

Ing. Angelantonio Capretti

Tavola N.

ALall04m-05

Allegati - Componente geologica

Studio idraulico

Sindaco

On. Av. Adriano Paroli

Responsabile Area Gestione del Territorio

D.ssa Daria Rossi

Assessore all'Urbanistica

Avv. Paola Vilardi

Responsabile Settore Urbanistica

Responsabile Unico del Procedimento - Progettista

Arch. Gianpiero Ribolla

Quadro:

Adozione: Delibera n°163/71826 del 29/09/2011

Scala:

Approvazione: Delibera n 57/19378 del 19/03/2012

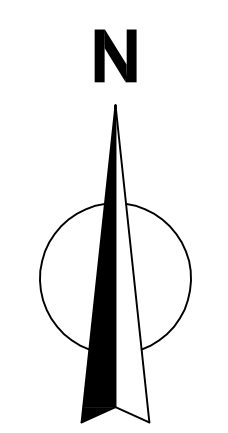
Data:

Settembre 2012





Pubblicazione:

ELENCO ALLEGATI TAVOLE IDRAULICHE

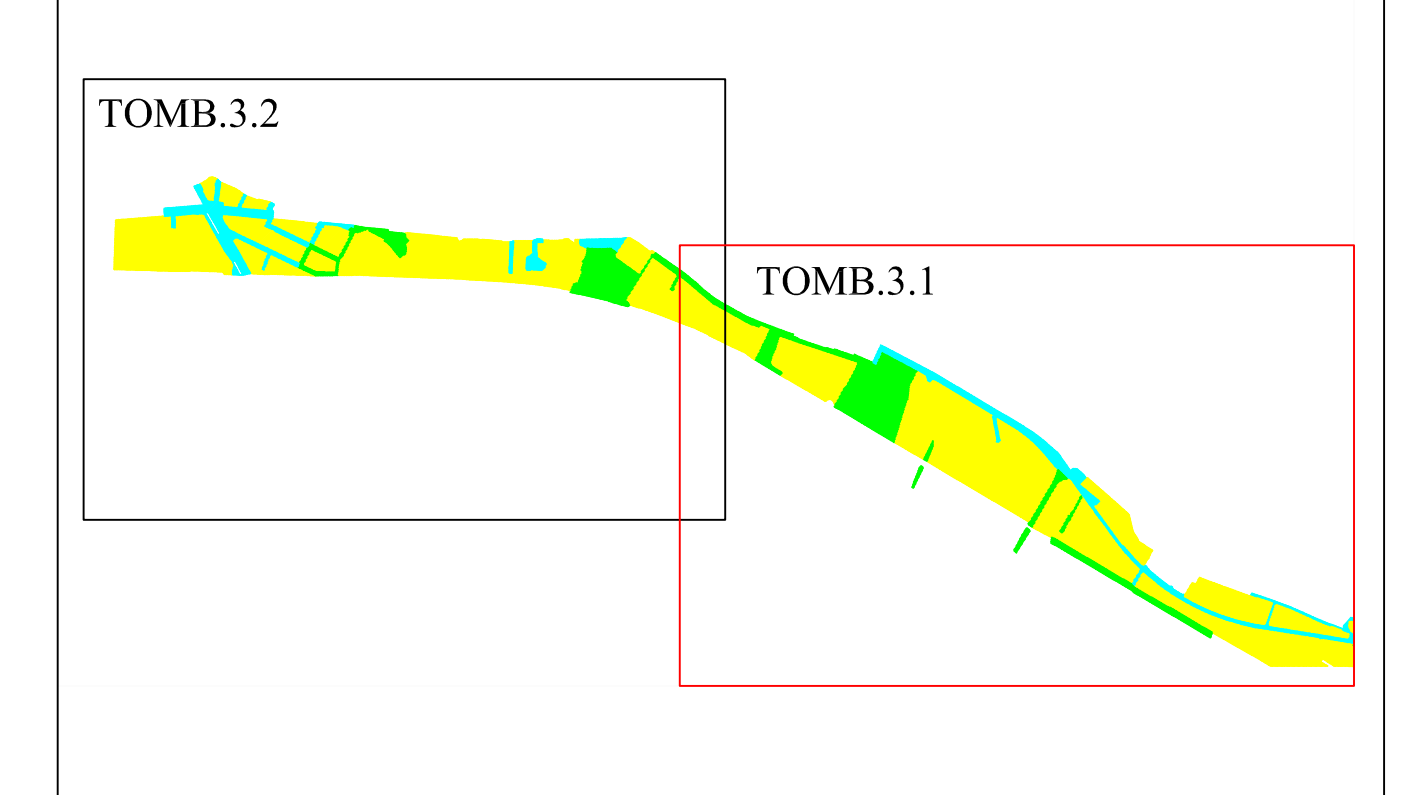
- Tav. Tomb.3.1 Naviglio Grande – Tombinatura - Rischio idraulico
 - Tav. Tomb.3.2 Naviglio Grande – Tombinatura - Rischio idraulico
 - Tav. Tomb.3A Naviglio Grande – Tombinatura - Rischio idraulico
 - Tav. Tomb.3B Naviglio Grande – Tombinatura - Rischio idraulico
 - Tav. Tomb.3C Naviglio Grande – Tombinatura - Rischio idraulico
 - Tav. Tomb.3D Naviglio Grande – Tombinatura - Rischio idraulico
 - Tav. Tomb.3E Naviglio Grande – Tombinatura - Rischio idraulico
-
- Tav. V.1 Roggia Vescovada – Aree Allagate
 - Tav. V.1A Roggia Vescovada – Aree Allagate
 - Tav. V.1B Roggia Vescovada – Aree Allagate
 - Tav. V.1C Roggia Vescovada – Aree Allagate
 - Tav. V.1D Roggia Vescovada – Aree Allagate
-
- Tav. V.2 Roggia Vescovada – Classi di pericolosità
 - Tav. V.2A Roggia Vescovada – Classi di pericolosità
 - Tav. V.2B Roggia Vescovada – Classi di pericolosità
 - Tav. V.2C Roggia Vescovada – Classi di pericolosità
 - Tav. V.2D Roggia Vescovada – Classi di pericolosità
-
- Tav. V.3 Roggia Vescovada – Rischio idraulico
 - Tav. V.3A Roggia Vescovada – Rischio idraulico
 - Tav. V.3B Roggia Vescovada – Rischio idraulico
 - Tav. V.3C Roggia Vescovada – Rischio idraulico
 - Tav. V.3D Roggia Vescovada – Rischio idraulico



LEGENDA

-  AREE APPARTENENTI A CLASSE DI RISCHIO R1
-  AREE APPARTENENTI A CLASSE DI RISCHIO R2
-  AREE APPARTENENTI A CLASSE DI RISCHIO R3
-  AREE APPARTENENTI A CLASSE DI RISCHIO R4

QUADRO D'UNIONE SCALA 1:50000



COMUNE DI BRESCIA
SETTORE URBANISTICA

VALUTAZIONE DELLE CONDIZIONI DI RISCHIO
NELLE AREE INTERNE AI CENTRI EDIFICATI
AI SENSI DELLA D.G.R. N. 7/7365 DEL 11/12/2001

NAVIGLIO GRANDE - TOBINATURA
RISCHIO IDRAULICO

TAVOLA TOMB.3.1 SCALA 1:2000 GENNAIO 2004

A cura di:



Prof. Geol. Pier Luigi Vercesi
Ord. Geologi Lombardia n.1015
Dott. Ing. Giuseppe Barbero
Ord. Ingegneri di Pavia n.1340

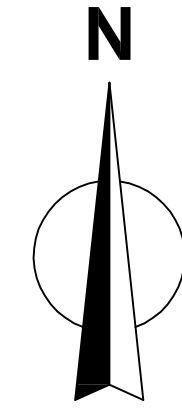
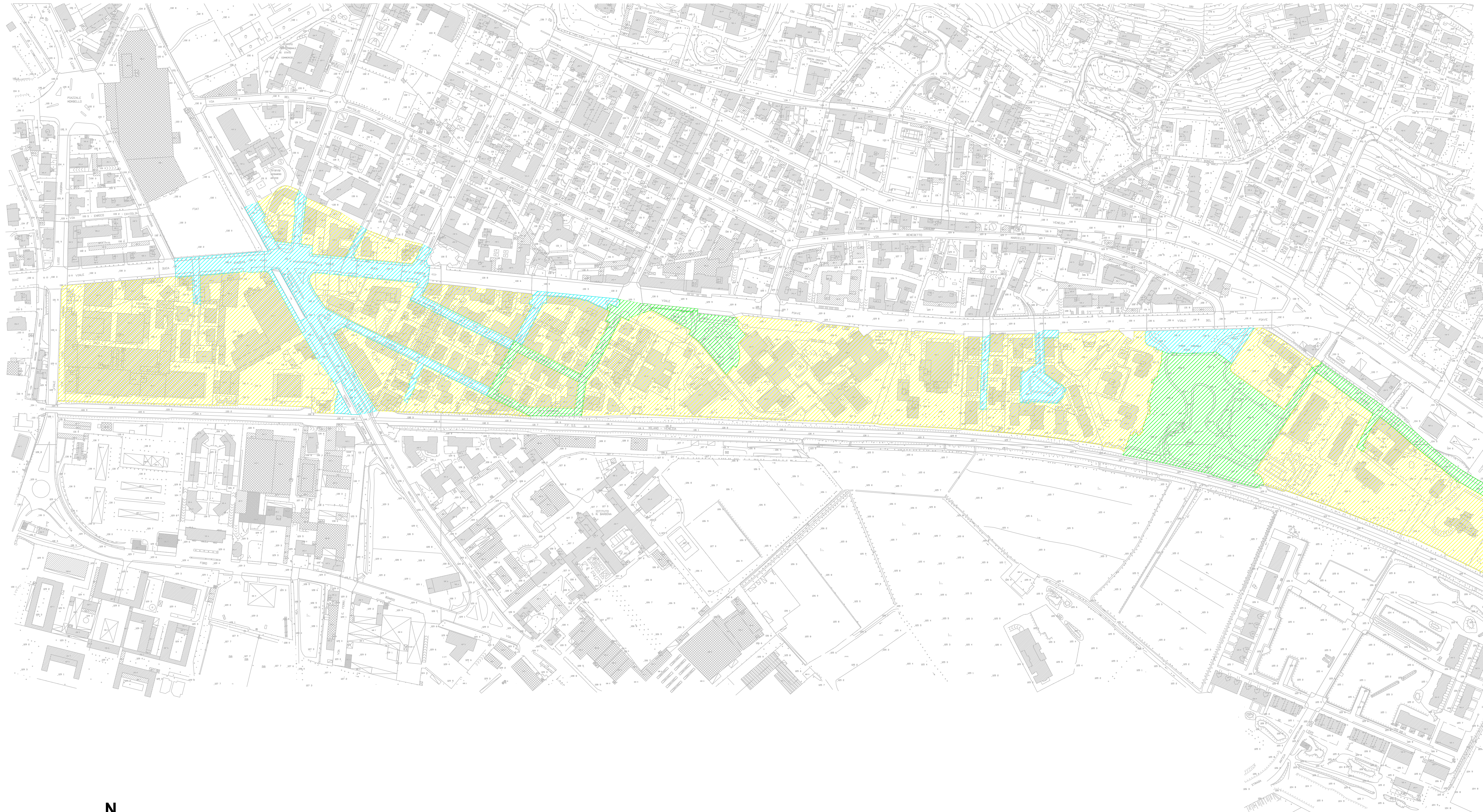
Rilievi topografici:







Collaborazione:

Dott. Ivan Brocchetta
via P. Neruda, 4
27028 - S. Martino Siccomario (PV)

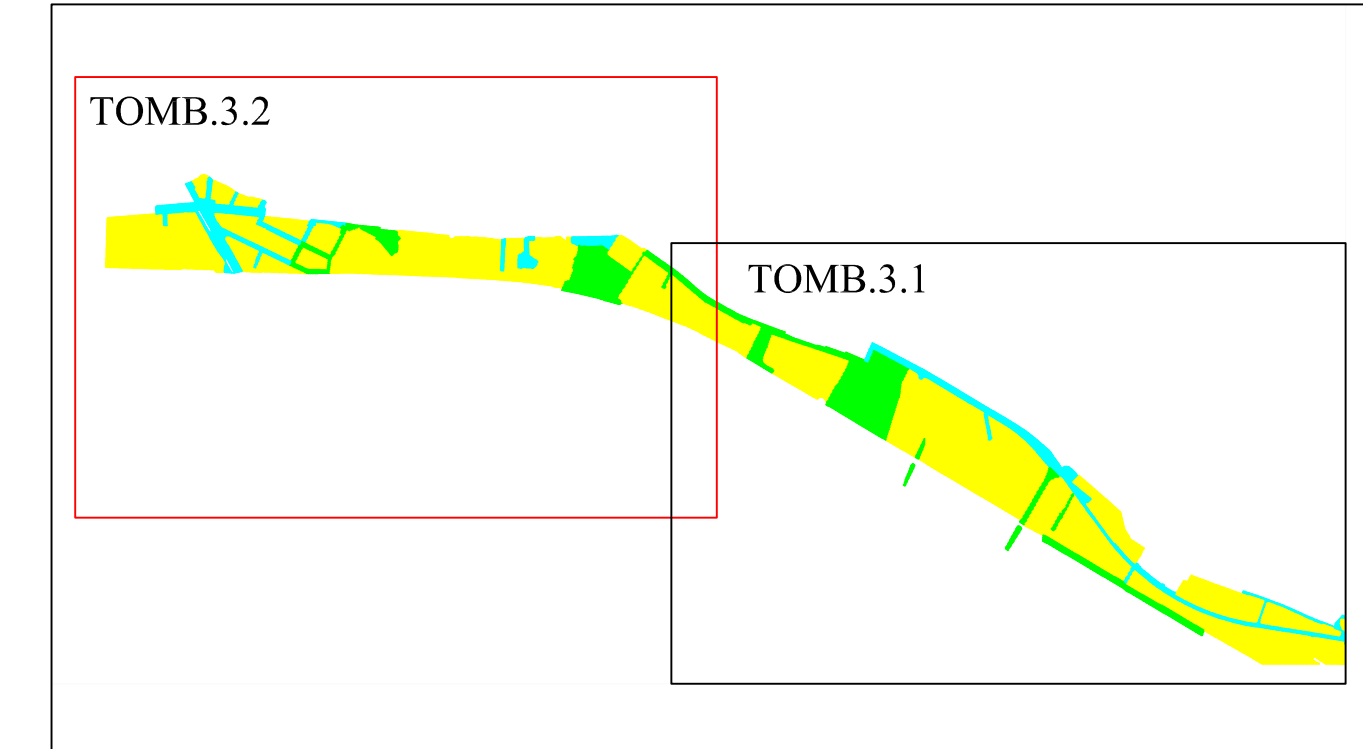
Committente: COMUNE DI BRESCIA - SETTORE URBANISTICA
Via Marconi, 12 - 25100 (BS)



LEGENDA

-  AREE APPARTENENTI A CLASSE DI RISCHIO R1
-  AREE APPARTENENTI A CLASSE DI RISCHIO R2
-  AREE APPARTENENTI A CLASSE DI RISCHIO R3
-  AREE APPARTENENTI A CLASSE DI RISCHIO R4

QUADRO D'UNIONE SCALA 1:50000



COMUNE DI BRESCIA
SETTORE URBANISTICA

VALUTAZIONE DELLE CONDIZIONI DI RISCHIO
NELLE AREE INTERNE AI CENTRI EDIFICATI
AI SENSI DELLA D.G.R. N. 7/7365 DEL 11/12/2001

NAVIGLIO GRANDE - TOMBINATURA
RISCHIO IDRAULICO

TAVOLA TOMB.3.2 SCALA 1:2000 GENNAIO 2004

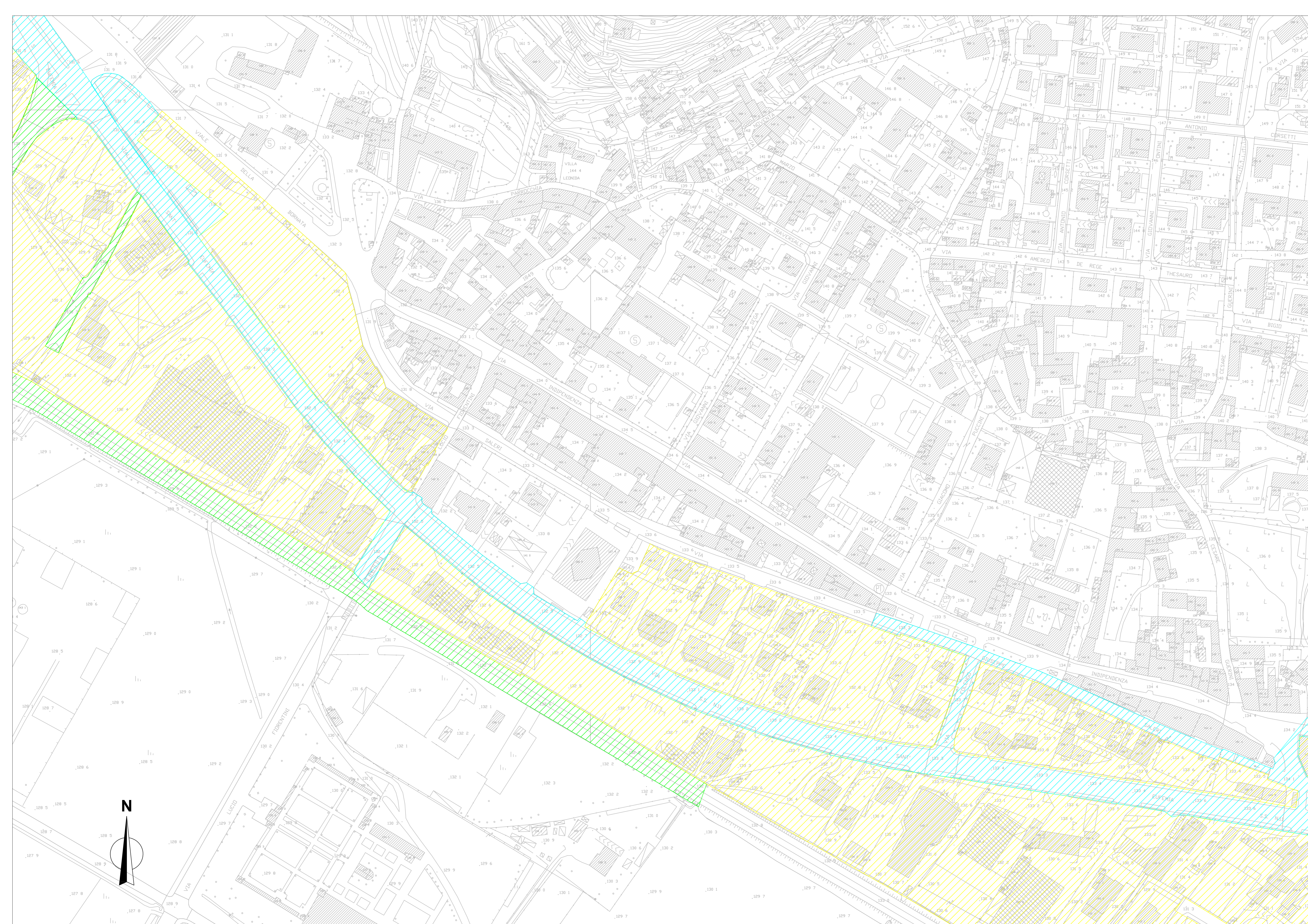
A cura di:
 **S.G.P.**
SERVIZIO DI GEOINGEGNERIA E PROGETTAZIONE s.r.l.
Via Broletto, 10 - 27100 Pavia
Tel. 0323-46111 - 0323-24991 (fax) - e-mail: sggp@iol.it

Prof. Geol. Pier Luigi Vercesi
Ord. Geologi Lombardia n.1015
Dott. Ing. Giuseppe Barbero
Ord. Ingegneri di Pavia n.1340





Rilievi topografici:
 **A.C.GEO**
S.P.A. - SOCIETA' PER AZIONI
Via Broletto, 10 - 27100 Pavia
Tel. 0323-46111 - 0323-24991 (fax) - e-mail: acgeo@iol.it

Collaborazione: **Dott. Ivan Brocchetta**
via P. Nerada, 4
27028 - S. Martino Siccomario (PV)

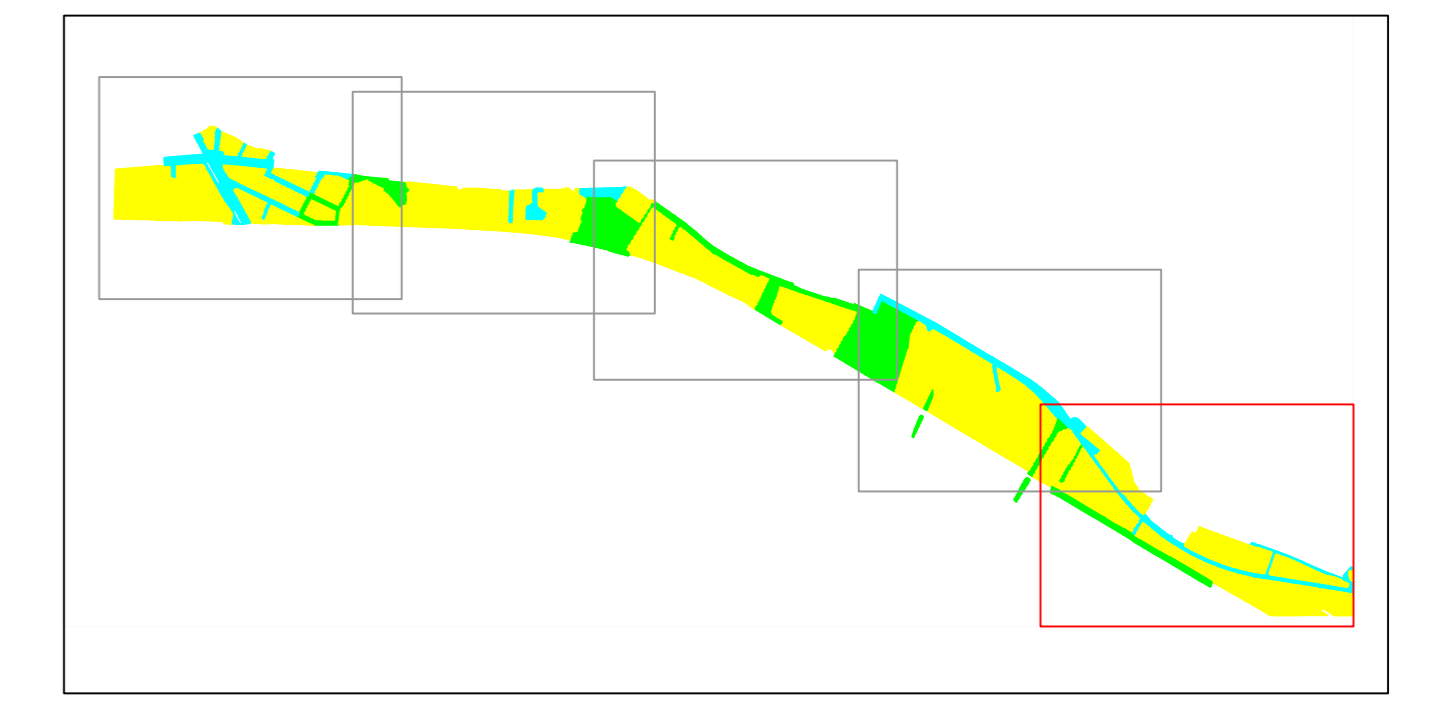
Committente: **COMUNE DI BRESCIA - SETTORE URBANISTICA**
Via Marconi, 12 - 25100 (BS)



LEGENDA

-  AREE APPARTENENTI ALLA CLASSE DI RISCHIO R1
-  AREE APPARTENENTI ALLA CLASSE DI RISCHIO R2
-  AREE APPARTENENTI ALLA CLASSE DI RISCHIO R3
-  AREE APPARTENENTI ALLA CLASSE DI RISCHIO R4

QUADRO D'UNIONE SCALA 1:50000



COMUNE DI BRESCIA
SETTORE URBANISTICA


**VALUTAZIONE DELLE CONDIZIONI DI RISCHIO
NELLE AREE INTERNE AI CENTRI EDIFICATI
AI SENSI DELLA D.G.R. N. 7/7365 DEL 11/12/2001**

**NAVIGLIO GRANDE - TOMBINATURA
RISCHIO IDRAULICO**

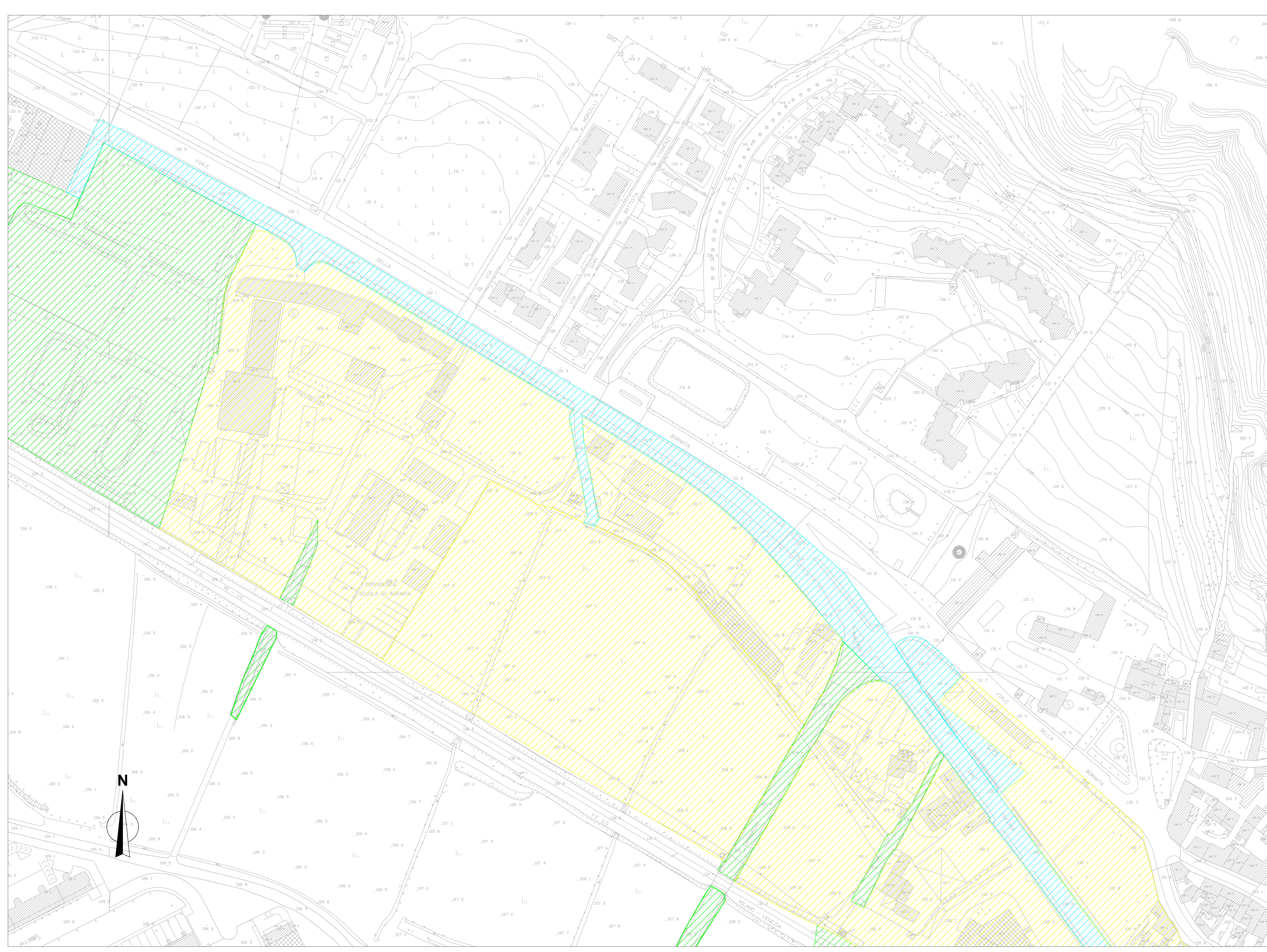
TAVOLA TOMB.3.A SCALA 1:1000 GENNAIO 2004

A cura di:


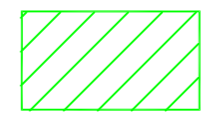


SERVIZI DI GEO-INGEGNERIA E PROGETTAZIONE s.r.l.
Via Don di Savoia 10 - 27100 Pavia
Tel. 0382-466111 - fax 0382-466888 - e-mail: aggi@ipg.it
Prof. Geol. Pier Luigi Vercesi
Ord. Geologi Lombardia n.1015
Dott. Ing. Giuseppe Barbero
Ord. Ingegneri di Pavia n.1340

Rilievi topografici:

A.C.GEO
CANTIERI DI GENOVA - ANTONIO
Via S. Pietro 10 - 16121 Genova
Tel. 010-5620000 - Fax 010-5620001 - e-mail: aggi@acgeo.it
Collaborazione:
Dott. Ivan Brocchetta
via P. Neruda, 4
27028 - S. Martino Siccomario (PV)

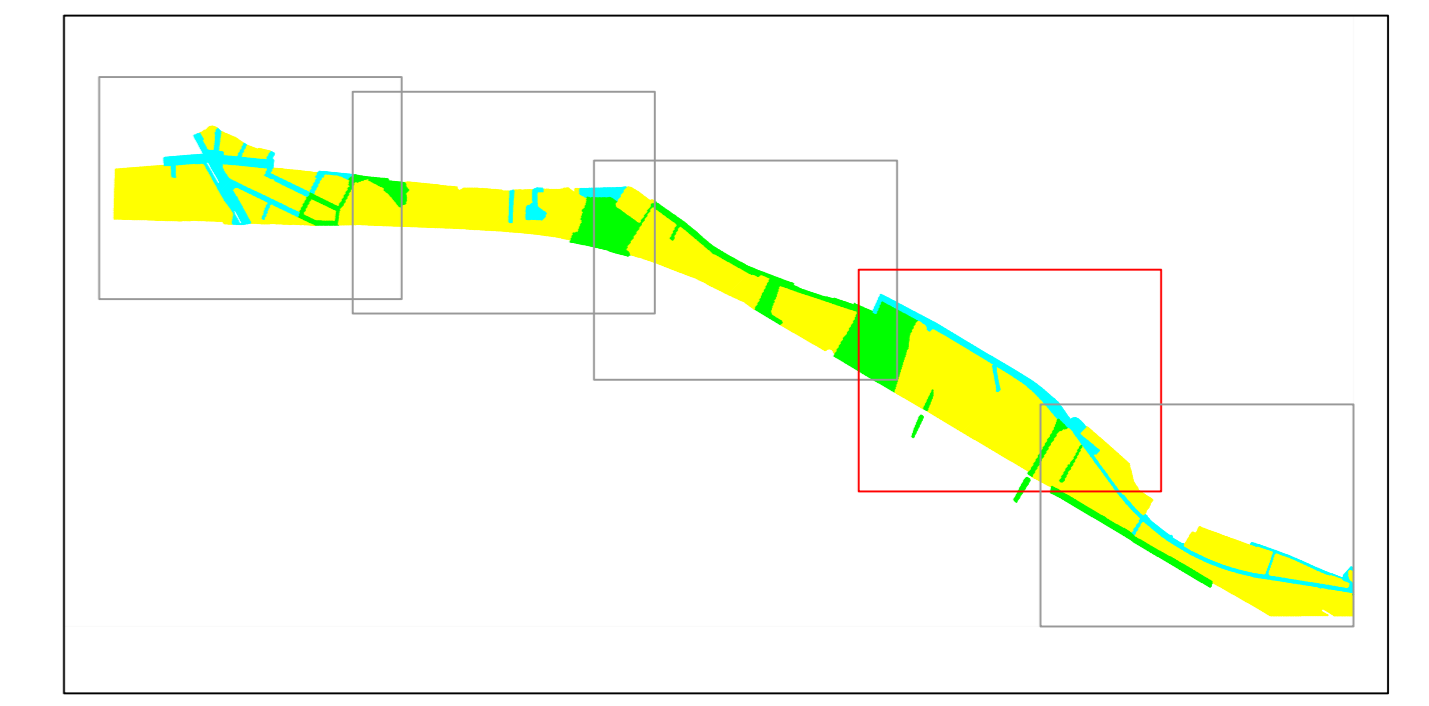
Committente: **COMUNE DI BRESCIA - SETTORE URBANISTICA**
Via Marconi, 12 - 25100 (BS)



LEGENDA

-  AREE APPARTENENTI ALLA CLASSE DI RISCHIO R1
-  AREE APPARTENENTI ALLA CLASSE DI RISCHIO R2
-  AREE APPARTENENTI ALLA CLASSE DI RISCHIO R3
-  AREE APPARTENENTI ALLA CLASSE DI RISCHIO R4

QUADRO D'UNIONE SCALA 1:50000



COMUNE DI BRESCIA
SETTORE URBANISTICA


**VALUTAZIONE DELLE CONDIZIONI DI RISCHIO
NELLE AREE INTERNE AI CENTRI EDIFICATI
AI SENSI DELLA D.G.R. N. 7/7365 DEL 11/12/2001**

**NAVIGLIO GRANDE - TOMBINATURA
RISCHIO IDRAULICO**

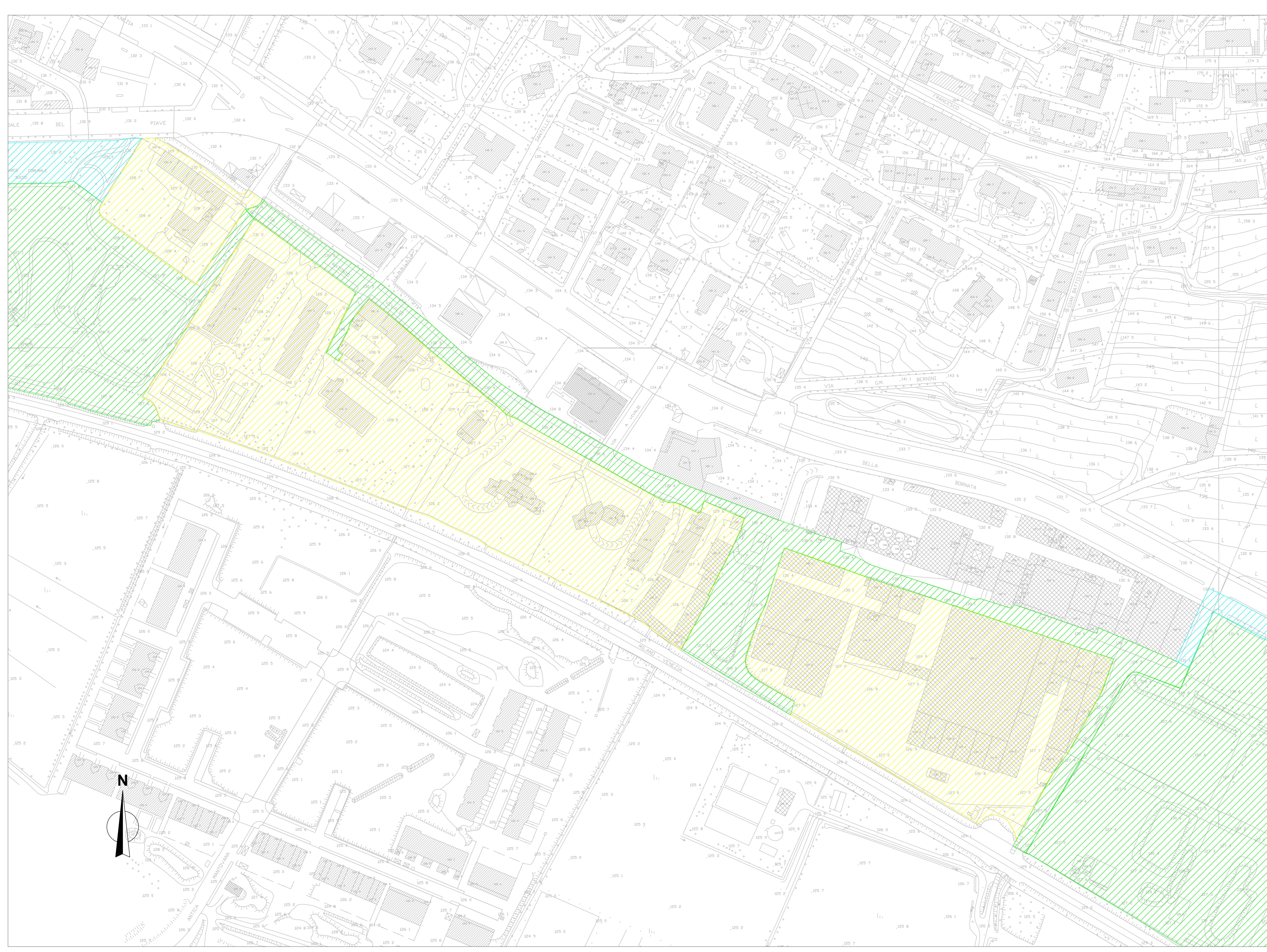
TAVOLA TOMB.3.B SCALA 1:1000 GENNAIO 2004

A cura di:

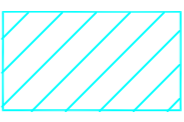
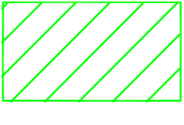


S.G.I.P.
 SERVIZI DI GEO-INGEGNERIA E PROGETTAZIONE s.r.l.
 Via Don di Savoia 10 - 27100 Pavia
 Tel. 0382-466111 - 0382-520088 (fax) - e-mail: aggi@sgip.it
Prof. Geol. Pier Luigi Vercesi
 Ord. Geologi Lombardia n.1015
Dott. Ing. Giuseppe Barbero
 Ord. Ingegneri di Pavia n.1340

Rilievi topografici:

A.C.GEO
 SERVIZIO GEOLOGICO
 Via S. Maria 1 - 27100 Pavia
 Tel. 0382-466111 - 0382-520088 (fax) - e-mail: aggi@sgip.it
 Collaborazione:
Dott. Ivan Brocchetta
 via P. Neruda, 4
 27028 - S. Martino Siccomario (PV)

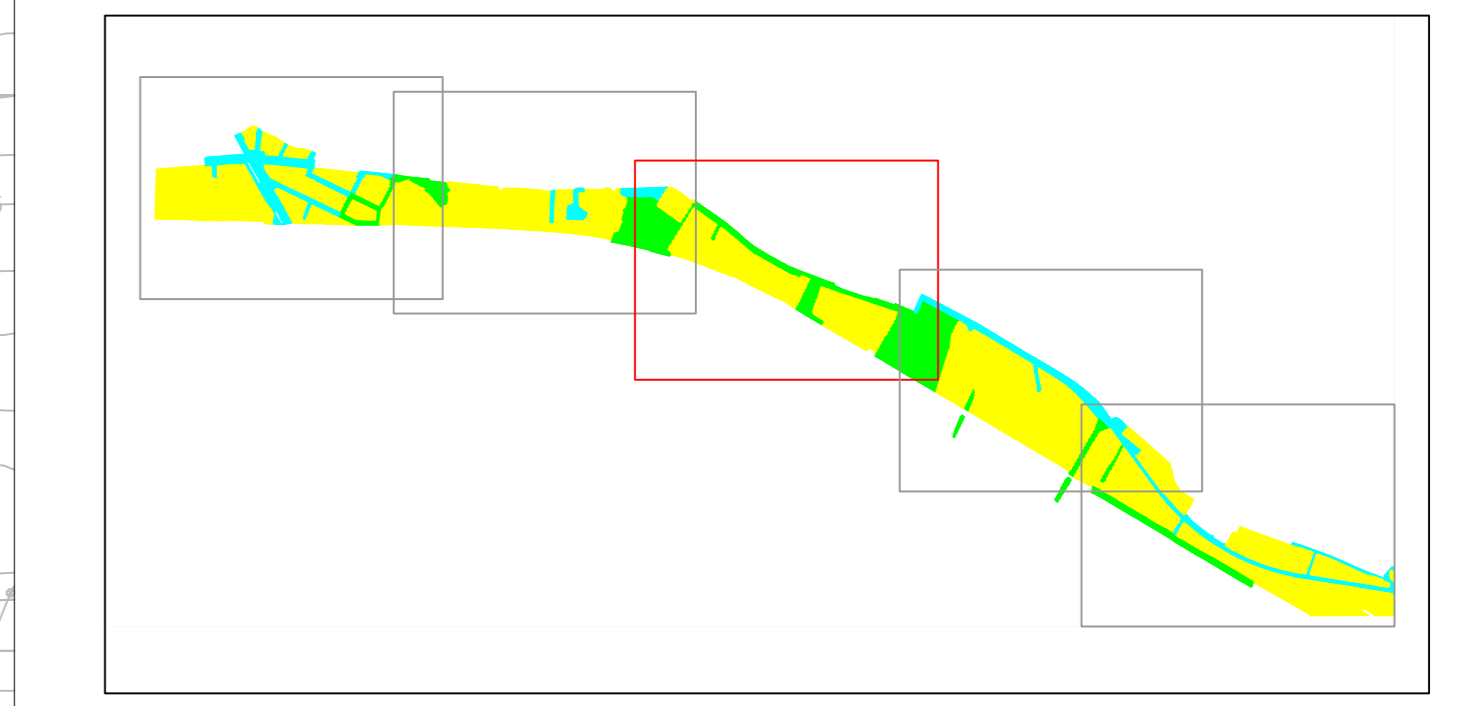
Committente: **COMUNE DI BRESCIA - SETTORE URBANISTICA**
Via Marconi, 12 - 25100 (BS)



LEGENDA

-  AREE APPARTENENTI ALLA CLASSE DI RISCHIO R1
-  AREE APPARTENENTI ALLA CLASSE DI RISCHIO R2
-  AREE APPARTENENTI ALLA CLASSE DI RISCHIO R3
-  AREE APPARTENENTI ALLA CLASSE DI RISCHIO R4

QUADRO D'UNIONE SCALA 1:50000



COMUNE DI BRESCIA
SETTORE URBANISTICA


VALUTAZIONE DELLE CONDIZIONI DI RISCHIO
NELLE AREE INTERNE AI CENTRI EDIFICATI
AI SENSI DELLA D.G.R. N. 7/7365 DEL 11/12/2001

NAVIGLIO GRANDE - TOMBINATURA
RISCHIO IDRAULICO

TAVOLA TOMB.3.C SCALA 1:1000 GENNAIO 2004

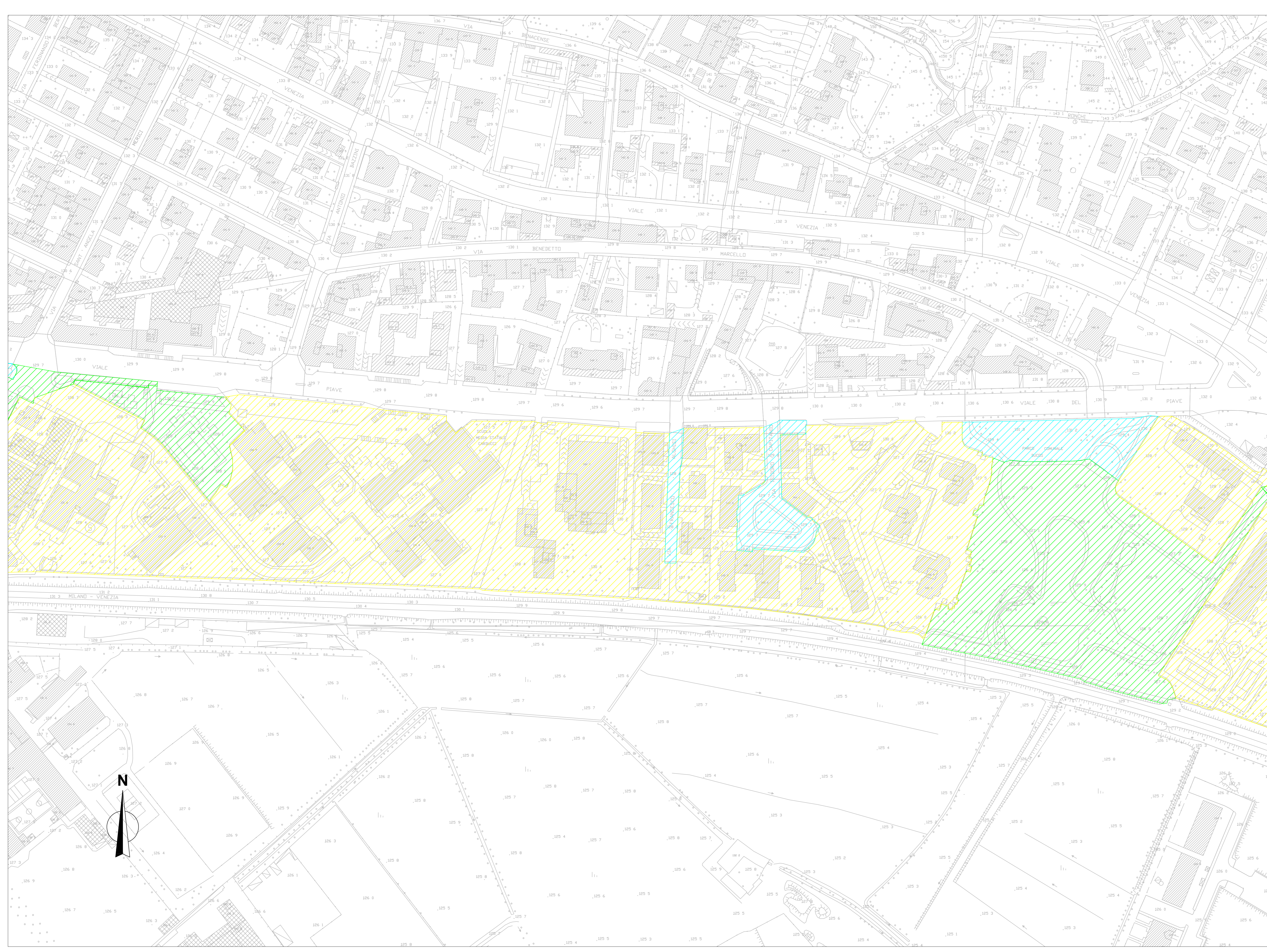

SERVIZI DI GEO-INGEGNERIA E PROGETTAZIONE s.r.l.
Via Don di Soriano 10 - 27100 Pavia
Tel. 0382-466111 - fax 0382-466888 - e-mail: sgip@sgip.it

• • • • •
Ord. Geologi Lombardia n.1015
Dott. Ing. Giuseppe Barbero
Ord. Ingegneri di Pavia n.1340

Rilievi topografici: 
A.C.GEO
CANTIERI DI OPERE PUBBLICHE
Via S. Martino 10 - 27100 Pavia
Tel. 0382-466111 - fax 0382-466888 - e-mail: sgip@sgip.it

Collaborazione: **Dott. Ivan Brocchetta**
via P. Neruda, 4
27028 - S. Martino Siccomano (PV)

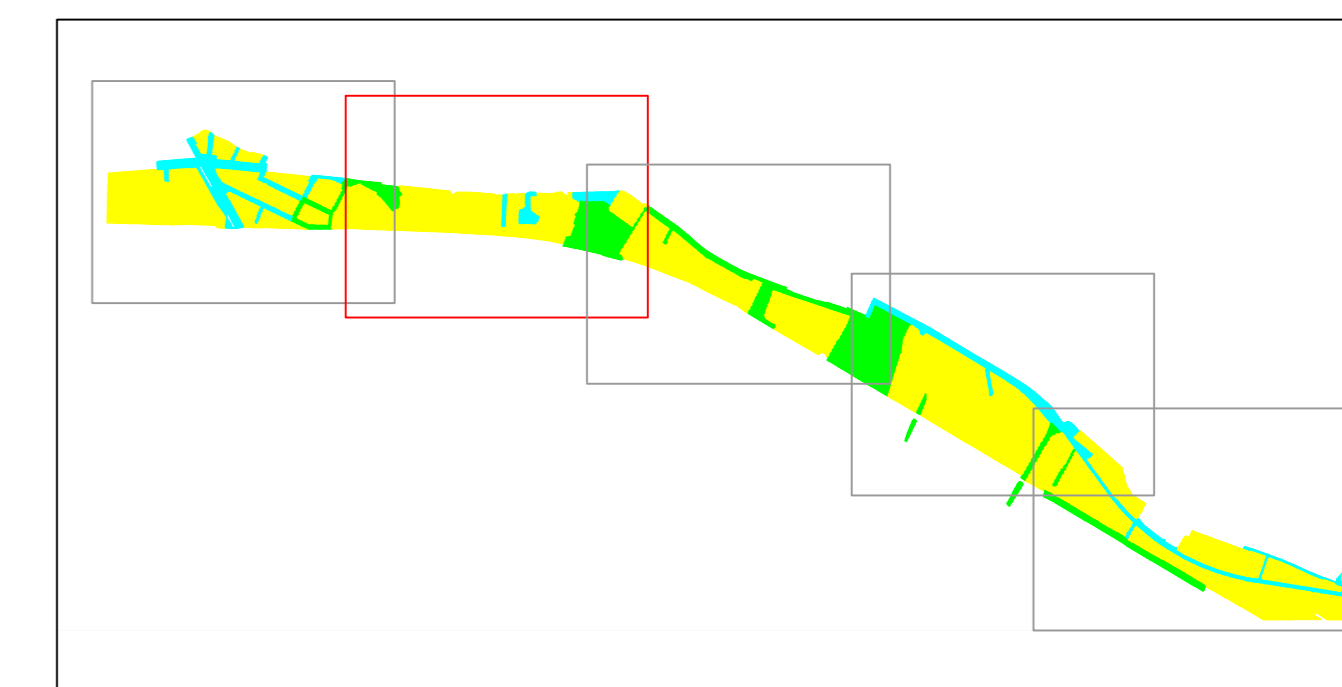
Commitente: COMUNE DI BRESCIA - SETTORE URBANISTICA
Via Marconi, 12 - 25100 (BS)



LEGENDA

-  AREE APPARTENENTI ALLA CLASSE DI RISCHIO R1
-  AREE APPARTENENTI ALLA CLASSE DI RISCHIO R2
-  AREE APPARTENENTI ALLA CLASSE DI RISCHIO R3
-  AREE APPARTENENTI ALLA CLASSE DI RISCHIO R4

QUADRO D'UNIONE SCALA 1:50000



COMUNE DI BRESCIA
SETTORE URBANISTICA

VALUTAZIONE DELLE CONDIZIONI DI RISCHIO
NELLE AREE INTERNE AI CENTRI EDIFICATI
AI SENSI DELLA D.G.R. N. 7/7365 DEL 11/12/2001

NAVIGLIO GRANDE - TOMBINATURA
RISCHIO IDRAULICO

TAVOLA TOMB.3.D

SCALA 1:1000

GENNAIO 2004

A cura di:

SERVIZI DI GEO-INGEGNERIA E PROGETTAZIONE s.r.l.
Via Don di Savoia 10 - 27100 Pavia
Tel. 0382-466111 fax 0382-466088 ita - e-mail: agp@agp.it

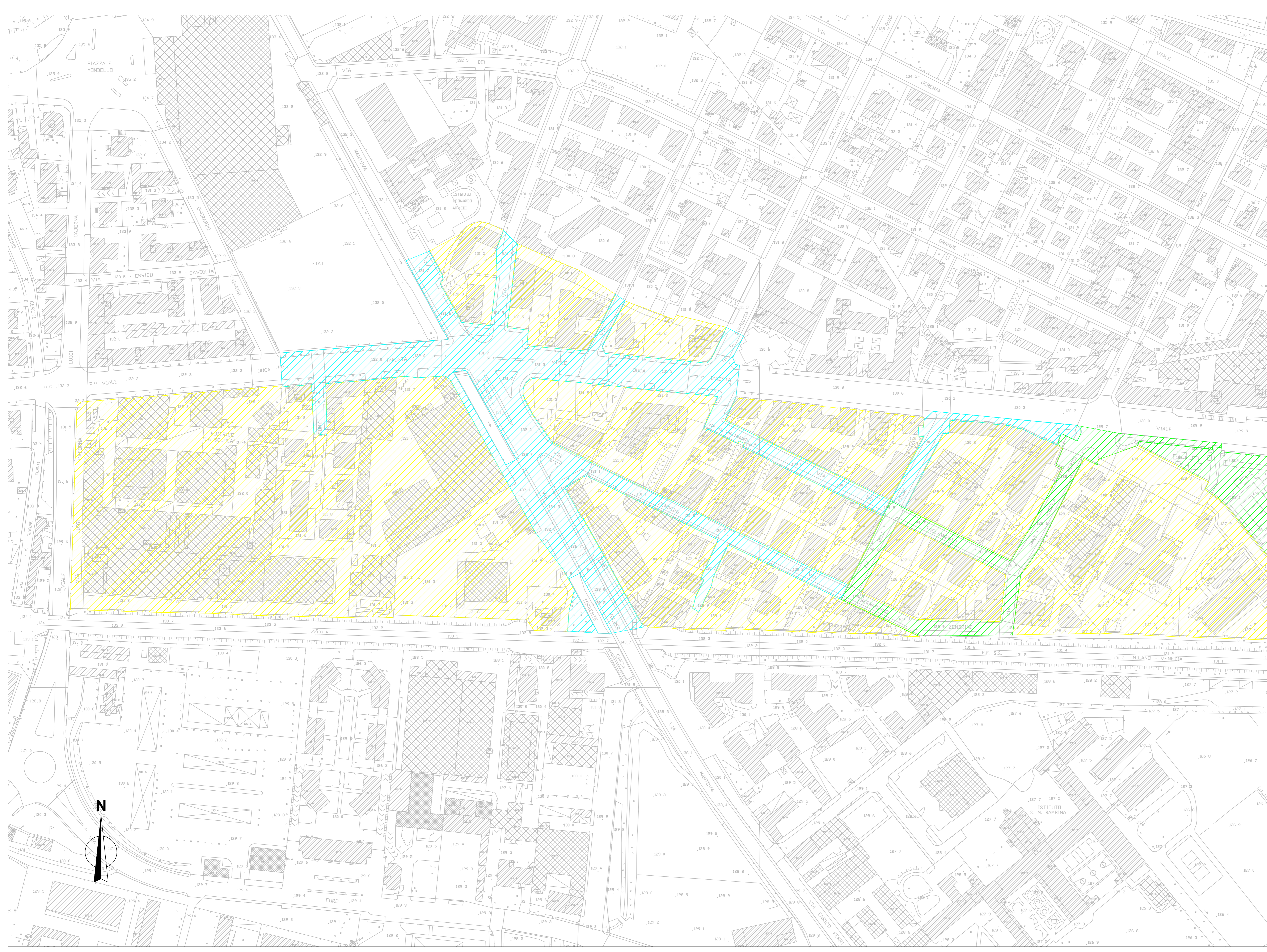
Prof. Geol. Pier Luigi Vercesi
Ord. Geologi Lombardia n.1015
Dott. Ing. Giuseppe Barbero
Ord. Ingegneri di Pavia n.1340

Rilievi topografici:


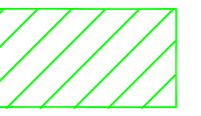

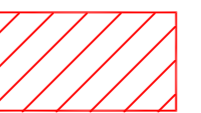
A.C.GEO
CANTIERI DI GEOMETRI
Via Cassanese, 10 - 27100 Pavia
Tel. 0382-466111 fax 0382-466088 ita - e-mail: agp@agp.it

Collaborazione:
Dott. Ivan Brocchetta
via P. Neruda, 4
27028 - S. Martino Siccomario (PV)

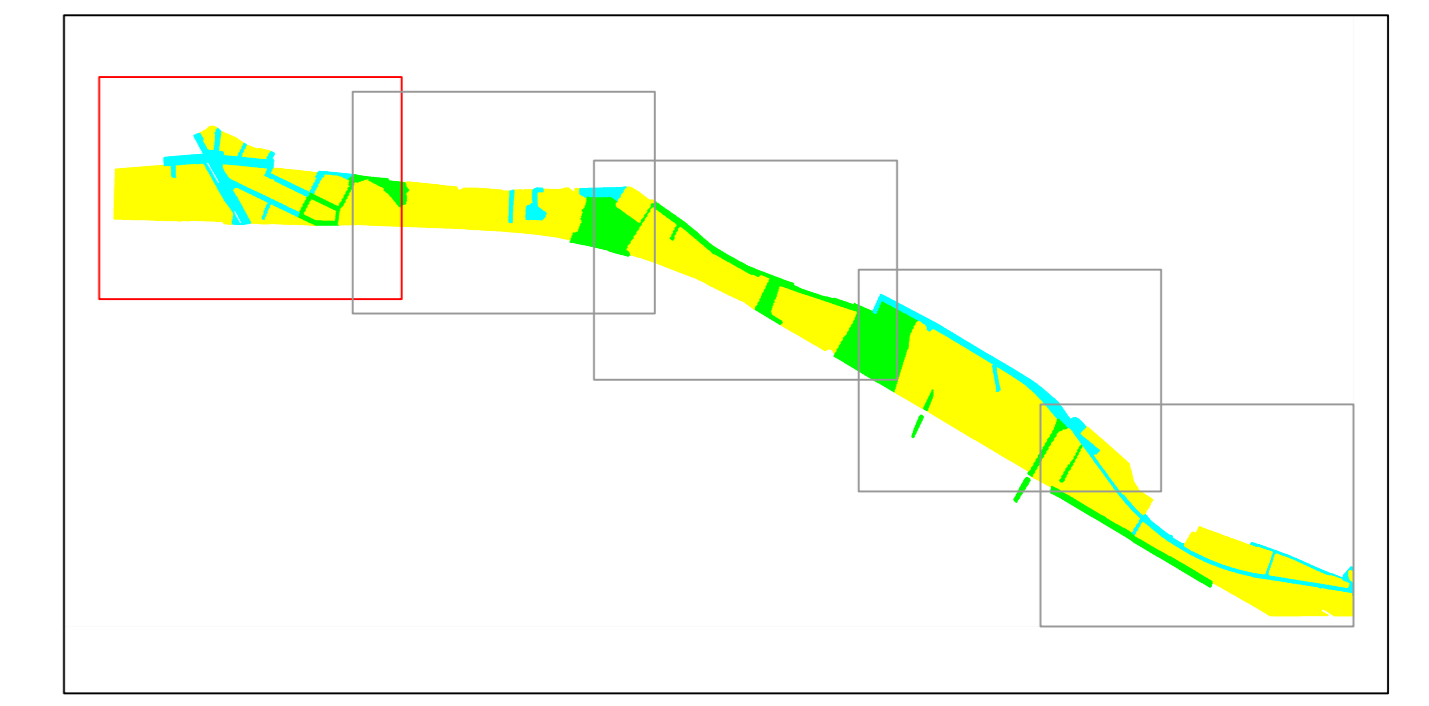
Committente: COMUNE DI BRESCIA - SETTORE URBANISTICA
Via Marconi, 12 - 25100 (BS)



LEGENDA

-  AREE APPARTENENTI ALLA CLASSE DI RISCHIO R1
-  AREE APPARTENENTI ALLA CLASSE DI RISCHIO R2
-  AREE APPARTENENTI ALLA CLASSE DI RISCHIO R3
-  AREE APPARTENENTI ALLA CLASSE DI RISCHIO R4

QUADRO D'UNIONE SCALA 1:50000



COMUNE DI BRESCIA
SETTORE URBANISTICA


VALUTAZIONE DELLE CONDIZIONI DI RISCHIO
NELLE AREE INTERNE AI CENTRI EDIFICATI
AI SENSI DELLA D.G.R. N. 7/7365 DEL 11/12/2001

NAVIGLIO GRANDE - TOMBINATURA
RISCHIO IDRAULICO

TAVOLA TOMB.3.E SCALA 1:1000 NOVEMBRE 2003

A cura di:

SERVIZI DI GEO-INGEGNERIA E PROGETTAZIONE s.r.l.
Via Bona di Savoia 10 - 27100 Pavia
Tel. 0382-466111 fax 0382-466088 ita - e-mail: sgip@sgip.it
Prof. Geol. Pier Luigi Vercesi
Ord. Geologi Lombardia n.1015
Dott. Ing. Giuseppe Barbero
Ord. Ingegneri di Pavia n.1340

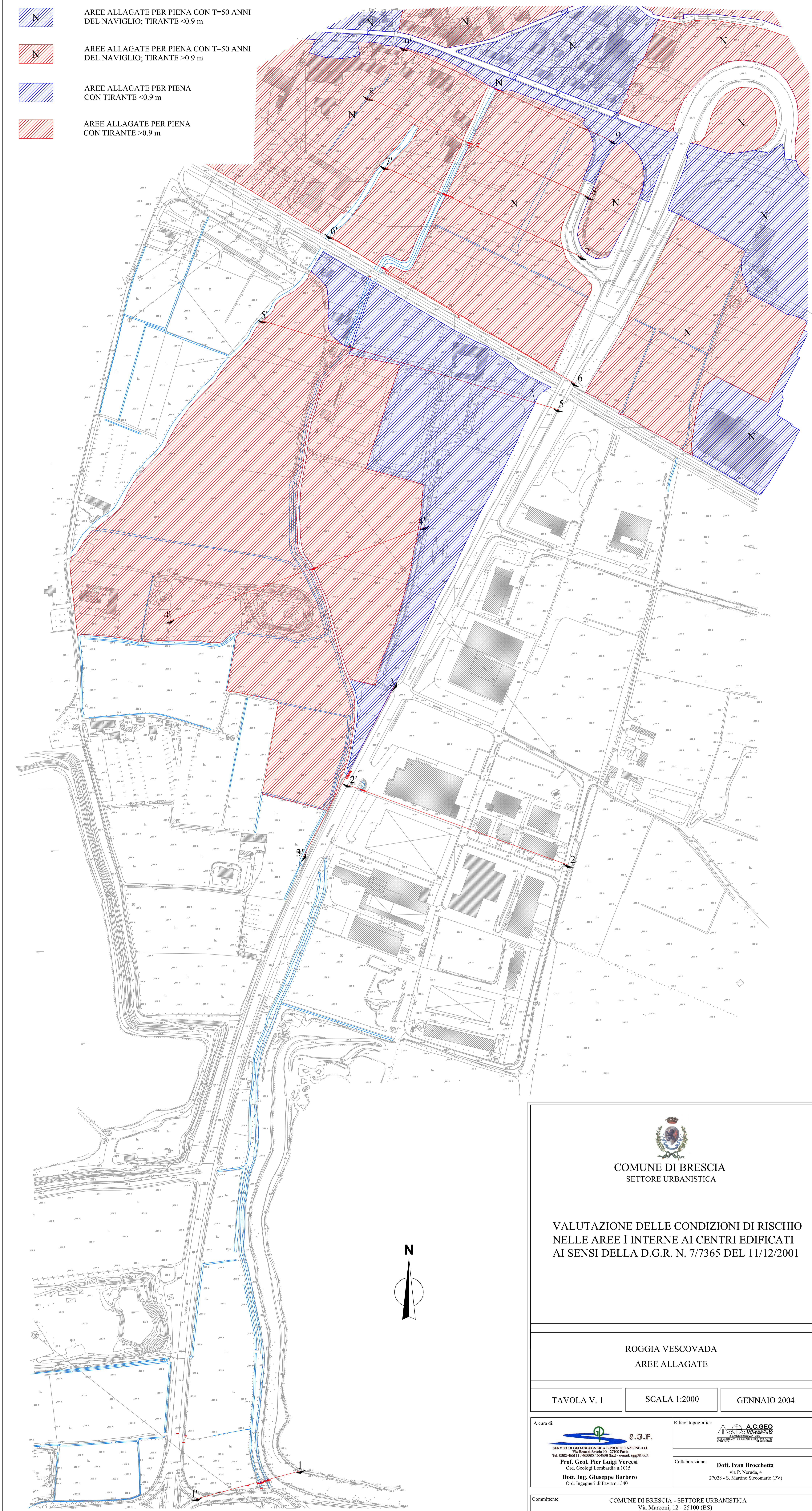
Rilievi topografici:

A.C.GEO
CANTIERI GEOMETRI
Via Cassanese 10 - 27010 Pavia
Tel. 0382-466111 fax 0382-466088 ita - e-mail: sgip@sgip.it
Collaborazione:
Dott. Ivan Brocchetta
via P. Neruda, 4
27028 - S. Martino Siccomario (PV)

Committente: COMUNE DI BRESCIA - SETTORE URBANISTICA
Via Marconi, 12 - 25100 (BS)

LEGENDA

1-1' SEZIONE 1-1'

- AREE ALLAGATE PER PIENA CON T=50 ANNI DEL NAVIGLIO; TIRANTE <0.9 m
- AREE ALLAGATE PER PIENA CON T=50 ANNI DEL NAVIGLIO; TIRANTE >0.9 m
- AREE ALLAGATE PER PIENA CON TIRANTE <0.9 m
- AREE ALLAGATE PER PIENA CON TIRANTE >0.9 m



COMUNE DI BRESCIA
SETTORE URBANISTICA

VALUTAZIONE DELLE CONDIZIONI DI RISCHIO
NELLE AREE INTERNE AI CENTRI EDIFICATI
AI SENSI DELLA D.G.R. N. 7/7365 DEL 11/12/2001

ROGGIA VESCOVADA
AREE ALLAGATE

TAVOLA V. 1

SCALA 1:2000

GENNAIO 2004

A cura di:

S.G.P.
SERVIZIO DI INGEGNERIA E PROGETTAZIONE s.r.l.
Via Roma di Brescia 31 - 25100 Brescia
Tel. 030-46611 / 466187 - 466188 (fax) - e-mail: sgpp@bs.it
Prof. Geol. Pier Luigi Vercesi
Ord. Geologi Lombardia n. 111/5
Dott. Ing. Giuseppe Barbero
Ord. Ingegneri di Pavia n. 1340

Rilievi topografici:

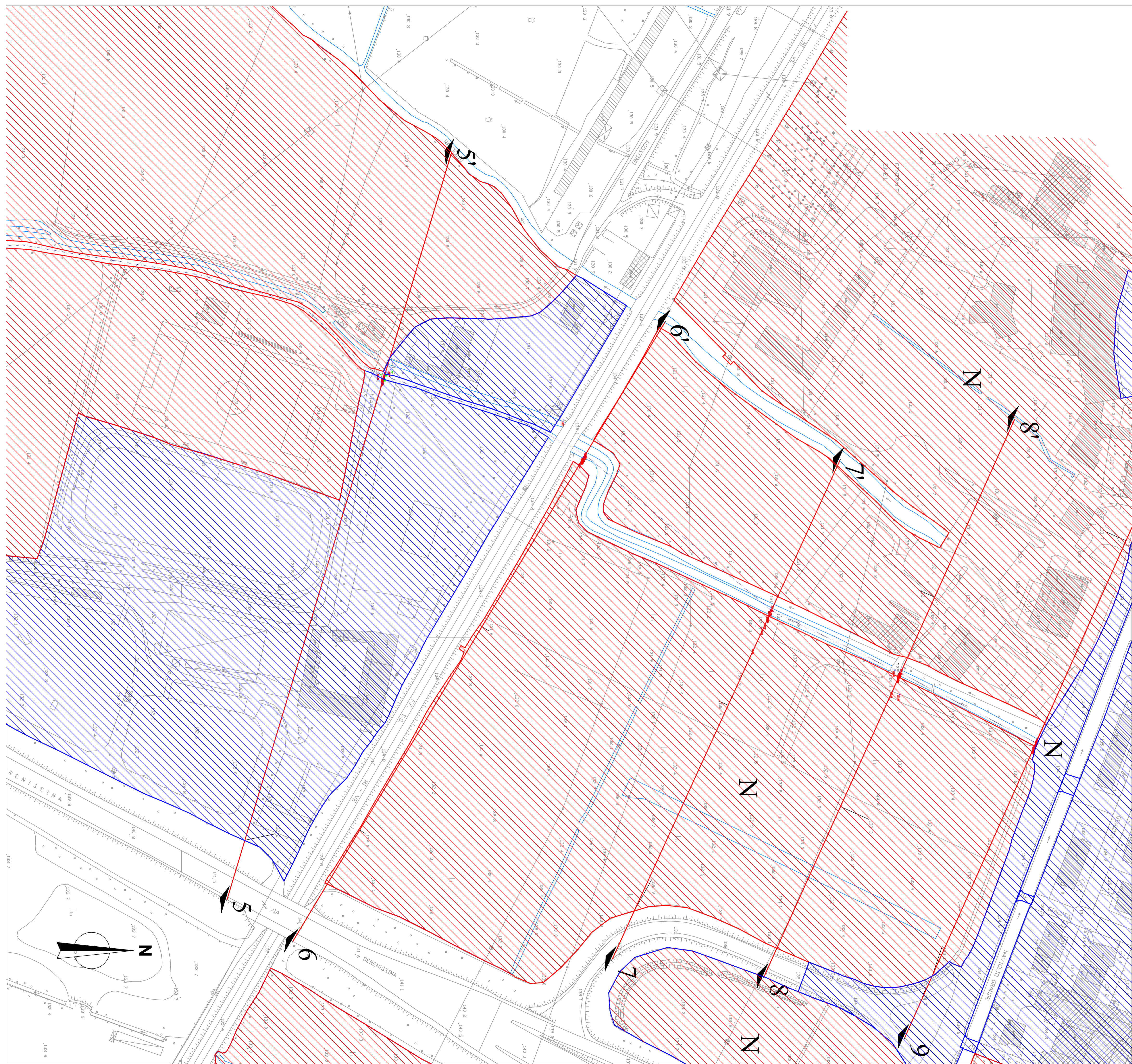
A.C.GEO
S.P.A. DI INGEGNERIA
Via S. Martino 12 - 25100 Brescia
Tel. 030-466111 - 466112 (fax) - e-mail: acgeo@bs.it

Collaborazione:

Dott. Ivan Brocchetta
via P. Nerada, 4
27028 - S. Martino Siccomario (PV)

Committente:

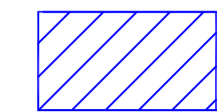
COMUNE DI BRESCIA - SETTORE URBANISTICA
Via Marconi, 12 - 25100 (BS)



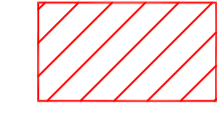
LEGENDA

1—1'

SEZIONE 1-1'

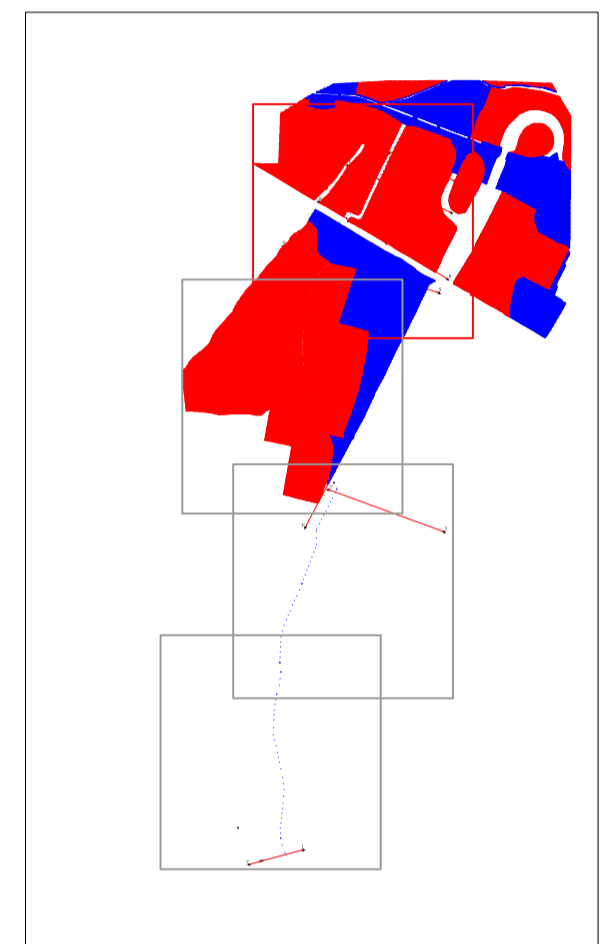


AREE ALLAGATE PER PIENA CON TIRANTE <math>< 0.9\text{ m}</math>



AREE ALLAGATE PER PIENA CON TIRANTE >math>> 0.9\text{ m}</math>

QUADRO D'UNIONE SCALA 1:50000



COMUNE DI BRESCIA
SETTORE URBANISTICA

VALUTAZIONE DELLE CONDIZIONI DI RISCHIO
NELLE AREE INTERNE AI CENTRI EDIFICATI
AI SENSI DELLA D.G.R. N. 7/7365 DEL 11/12/2001

ROGGIA VESCOVADA
AREE ALLAGATE

TAVOLA V. 1 A

SCALA 1:1000

GENNAIO 2004

A cura di:

S.G.P.
SERVIZI DI GEO-INGEGNERIA E PROGETTAZIONE s.r.l.
Via Bona di Savoia 10 - 27100 Parma
Tel. 0582-460111 - 462857 - 464938 (fax) - e-mail: sgpp@iol.it
Prof. Geol. Pier Luigi Vercesi
Ord. Geologi Lombardia n.1015
Dott. Ing. Giuseppe Barbero
Ord. Ingegneri di Pavia n.1340

Rilievi topografici:

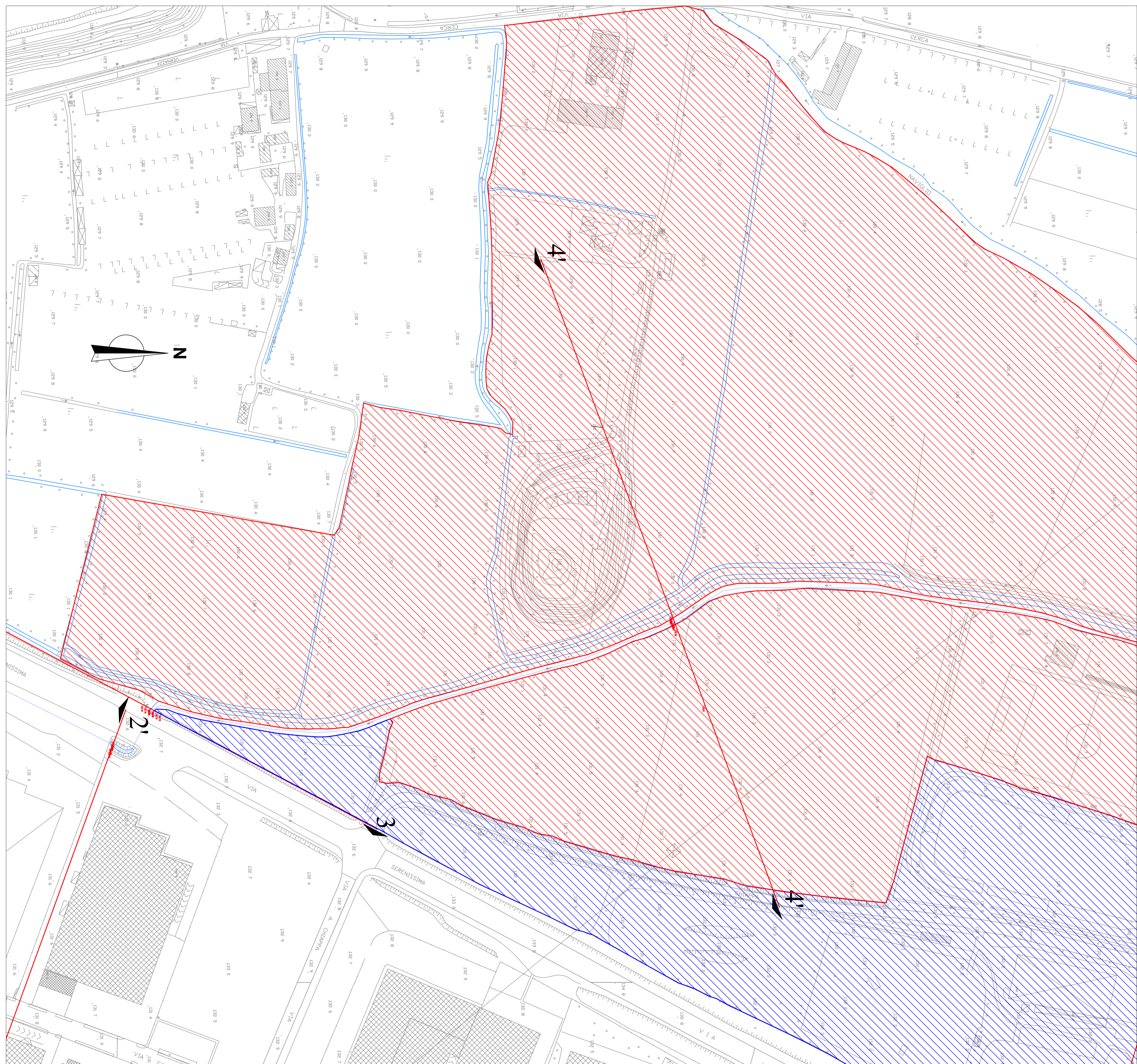


Collaborazione:


Dott. Ivan Brocchetta
via P. Neruda, 4
27028 - S. Martino Siccomario (PV)

Committente:

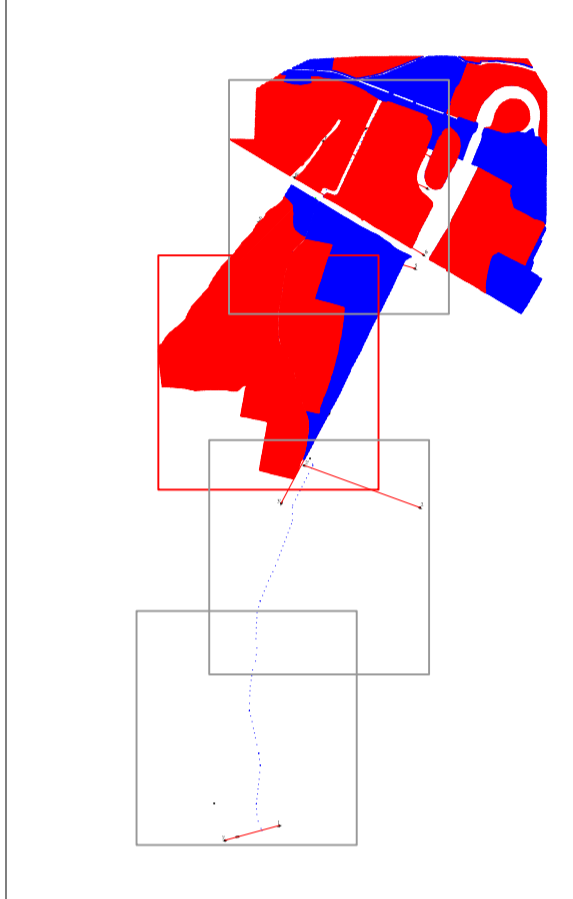
COMUNE DI BRESCIA - SETTORE URBANISTICA
Via Marconi, 12 - 25100 (BS)



LEGENDA

- 1-1 SEZIONE 1-1'
-  AREE ALLAGATE PER PIENA CON TIRANTE <math>< 0.9\text{ m}</math>
-  AREE ALLAGATE PER PIENA CON TIRANTE >math>> 0.9\text{ m}</math>

QUADRO D'UNIONE SCALA 1:50000



COMUNE DI BRESCIA
SETTORE URBANISTICA

VALUTAZIONE DELLE CONDIZIONI DI RISCHIO
NELLE AREE INTERNE AI CENTRI EDIFICATI
AI SENSI DELLA D.G.R. N. 7/7365 DEL 11/12/2001

ROGGIA VESCOVADA
AREE ALLAGATE


TAVOLA V. 1 B

SCALA 1:1000

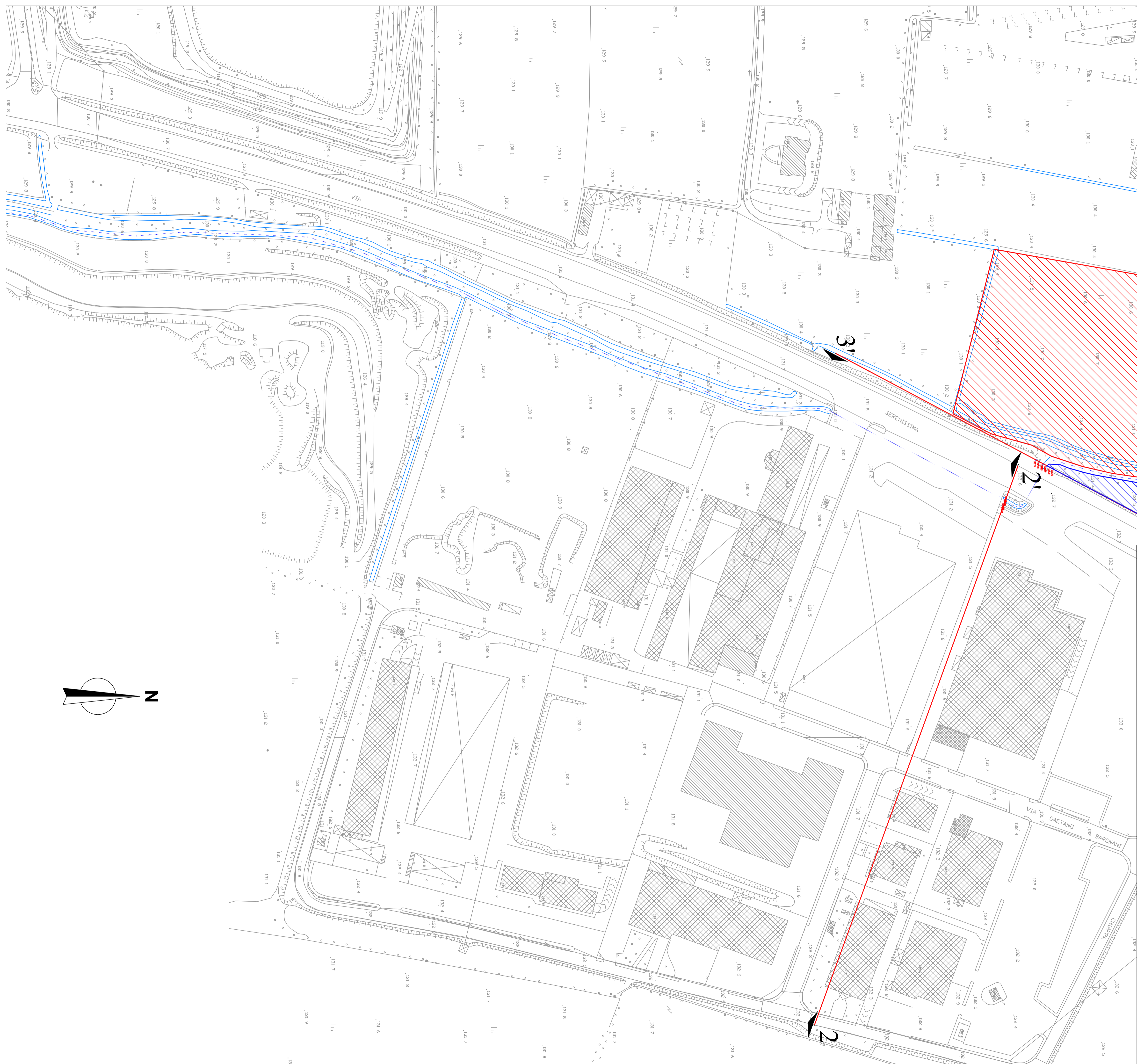
GENNAIO 2004

A cura di:

SERVIZI DI GEO-INGEGNERIA E PROGETTAZIONE s.r.l.
Via Bona di Savoia 10 - 27100 Parma
Tel. 0382-466111 - 4629857 - 464938 (fax) - e-mail: sgpp@iol.it
Prof. Geol. Pier Luigi Vercesi
Ord. Geologi Lombardia n.1015
Dott. Ing. Giuseppe Barbero
Ord. Ingegneri di Pavia n.1340

Rilievi topografici:

A.C.GEO
TOPOGRAFIA
BATTIMETRIA
Cassa Municipale 18 - Collegio Geometrico di Pavia n. 3902
Pavia (PV)
Collaborazione:
Dott. Ivan Brocchetta
via P. Neruda, 4
27028 - S. Martino Siccomario (PV)

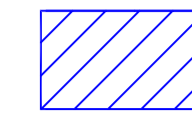
Committente: COMUNE DI BRESCIA - SETTORE URBANISTICA
Via Marconi, 12 - 25100 (BS)



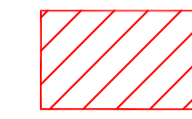
LEGENDA

1 — 1'

SEZIONE 1-1'

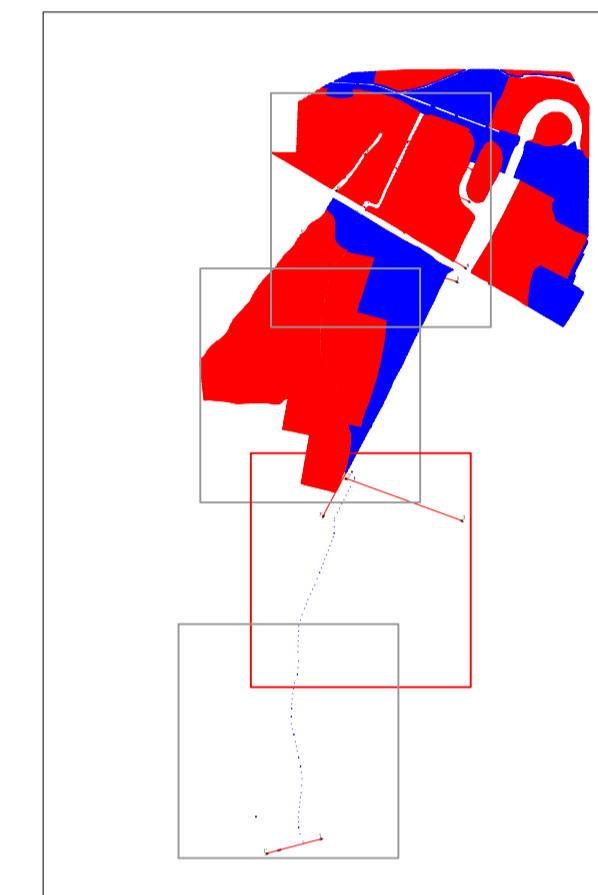


AREE ALLAGATE PER PIENA CON TIRANTE <math>< 0.9\text{ m}</math>



AREE ALLAGATE PER PIENA CON TIRANTE >math>> 0.9\text{ m}</math>

QUADRO D'UNIONE SCALA 1:50000



COMUNE DI BRESCIA
SETTORE URBANISTICA

VALUTAZIONE DELLE CONDIZIONI DI RISCHIO
NELLE AREE INTERNE AI CENTRI EDIFICATI
AI SENSI DELLA D.G.R. N. 7/7365 DEL 11/12/2001

ROGGIA VESCOVADA
AREE ALLAGATE

TAVOLA V. 1 C

SCALA 1:1000

GENNAIO 2004

A cura di:

 **S.G.P.**
SERVIZI DI GEO-INGEGNERIA E PROGETTAZIONE s.r.l.
Via Bona di Savoia 10 - 27100 Parma
Tel. 0382-466111 - 4632837 - 4632838 (fax) - e-mail: sgp@iol.it
Prof. Geol. Pier Luigi Vercesi
Ord. Geologi Lombardia n.1015
Dott. Ing. Giuseppe Barbero
Ord. Ingegneri di Pavia n.1340

Rilievi topografici:



Collaborazione:

Dott. Ivan Brocchetta
via P. Neruda, 4
27028 - S. Martino Siccomario (PV)

Committente:

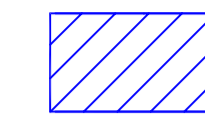
COMUNE DI BRESCIA - SETTORE URBANISTICA
Via Marconi, 12 - 25100 (BS)



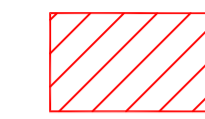
LEGENDA

1-----1'

SEZIONE 1-1'

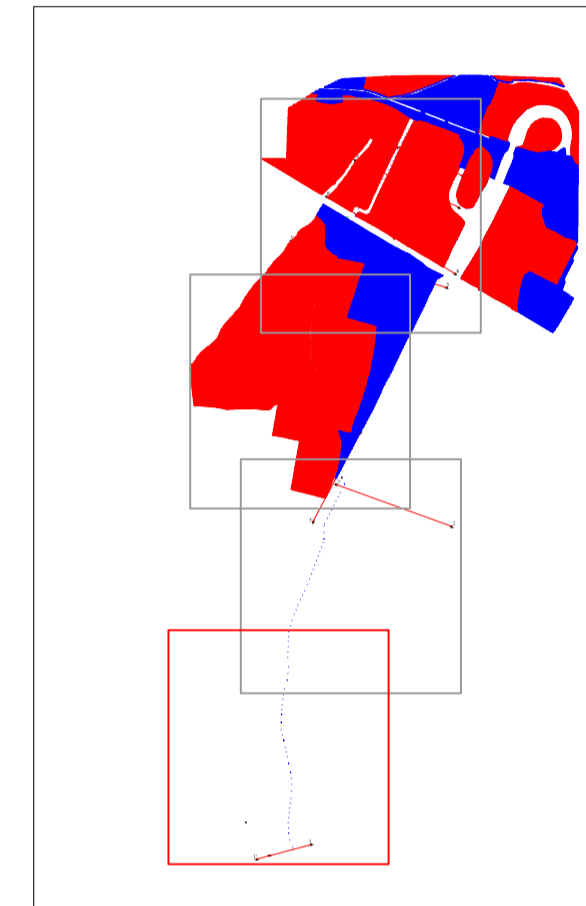


AREE ALLAGATE PER PIENA CON TIRANTE <0.9 m



AREE ALLAGATE PER PIENA CON TIRANTE >0.9 m

QUADRO D'UNIONE SCALA 1:50000



COMUNE DI BRESCIA
SETTORE URBANISTICA

**VALUTAZIONE DELLE CONDIZIONI DI RISCHIO
NELLE AREE INTERNE AI CENTRI EDIFICATI
AI SENSI DELLA D.G.R. N. 7/7365 DEL 11/12/2001**

ROGGIA VESCOVADA
AREE ALLAGATE

TAVOLA V. 1 D

SCALA 1:1000

GENNAIO 2004

A cura di:

S.G.P.
SERVIZI DI GEO-INGEGNERIA E PROGETTAZIONE s.r.l.
Via Boas di Sirova 10 - 27100 Pavia
Tel. 0382-466111 - 0382557366 (fax) - e-mail: sgppro@iol.it
Prof. Geol. Pier Luigi Vercesi
Ord. Geologi Lombardia n.1015
Dott. Ing. Giuseppe Barbero
Ord. Ingegneri di Pavia n.1340

Rilievi topografici:



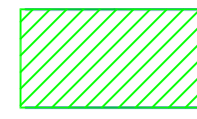

Collaborazione:

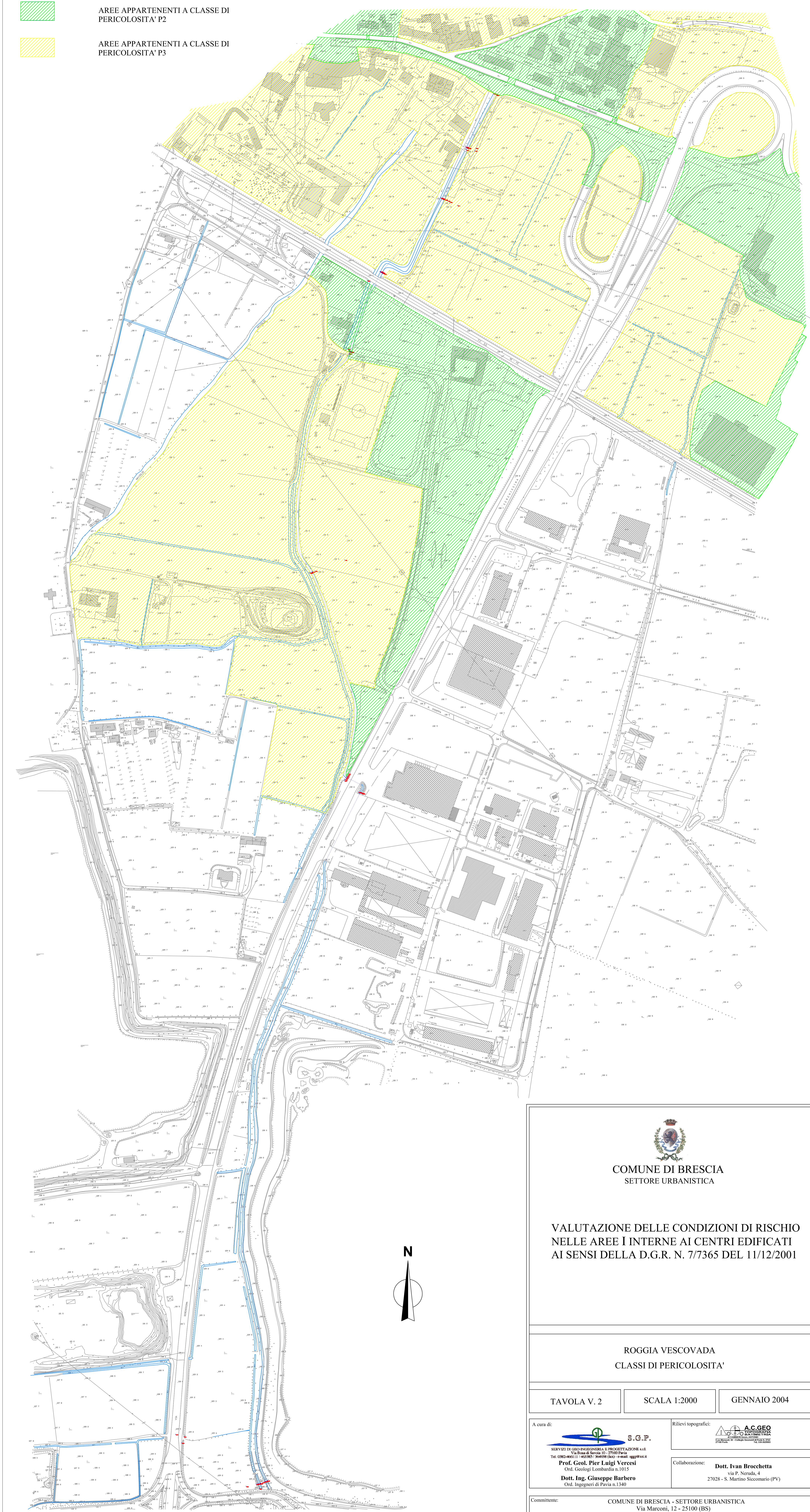
Dott. Ivan Brocchetta
via P. Neruda, 4
27028 - S. Martino Siccomario (PV)

Committente:

COMUNE DI BRESCIA - SETTORE URBANISTICA
Via Marconi, 12 - 25100 (BS)

LEGENDA

-  AREE APPARTENENTI A CLASSE DI PERICOLOSITA' P2
-  AREE APPARTENENTI A CLASSE DI PERICOLOSITA' P3



COMUNE DI BRESCIA
SETTORE URBANISTICA

VALUTAZIONE DELLE CONDIZIONI DI RISCHIO
NELLE AREE INTERNE AI CENTRI EDIFICATI
AI SENSI DELLA D.G.R. N. 7/7365 DEL 11/12/2001

ROGGIA VESCOVADA
CLASSI DI PERICOLOSITA'

TAVOLA V. 2

SCALA 1:2000

GENNAIO 2004

A cura di:


SERVIZIO DI GEOINGEGNERIA E PROGETTAZIONE s.r.l.
Via Roma 21 - 25100 Pavia
Tel. 0321-466111 - 4661851 - 4661852 - 4661853 - 4661854 - 4661855
Prof. Geol. Pier Luigi Vercesi
Ord. Geologi Lombardia n. 11115
Dott. Ing. Giuseppe Barbero
Ord. Ingegneri di Pavia n. 1340

Rilievi topografici:

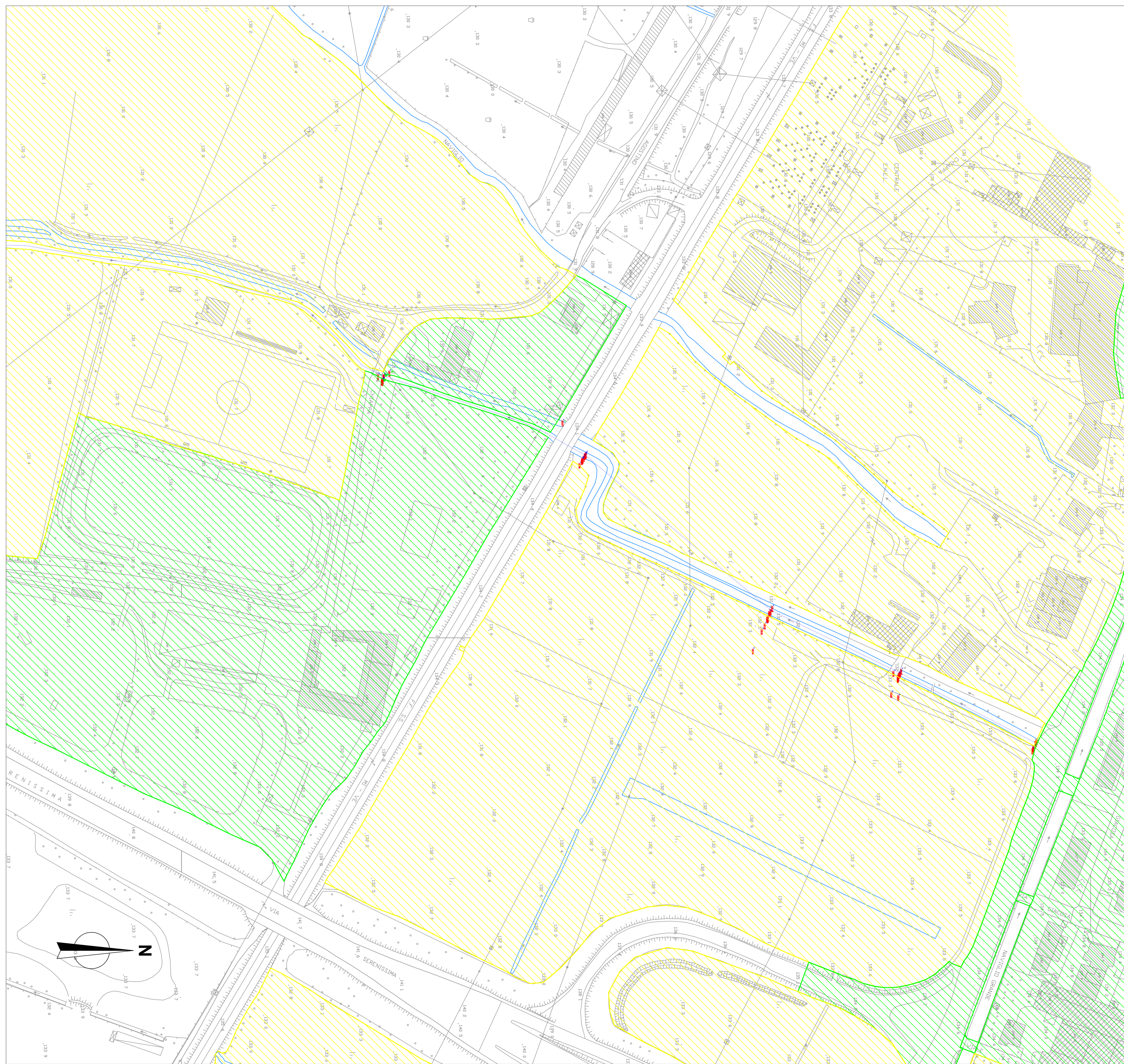

A.C.GEO
S.P.A. DI INGEGNERIA
Via S. Martino 1 - 25100 Pavia
Tel. 0321-466111 - 4661851 - 4661852 - 4661853 - 4661854 - 4661855

Collaborazione:

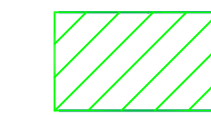
Dott. Ivan Brocchetta
via P. Nerada, 4
27028 - S. Martino Siccomario (PV)

Committente:


COMUNE DI BRESCIA - SETTORE URBANISTICA
Via Marconi, 12 - 25100 (BS)



LEGENDA

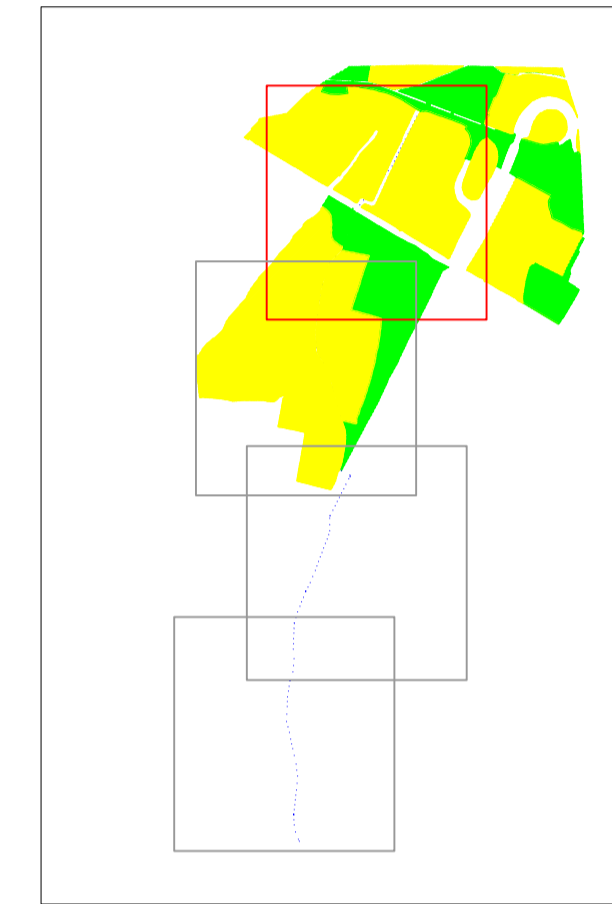


AREE APPARTENENTI A CLASSE DI PERICOLOSITA' P2



AREE APPARTENENTI A CLASSE DI PERICOLOSITA' P3

QUADRO D'UNIONE SCALA 1:50000



COMUNE DI BRESCIA
SETTORE URBANISTICA

VALUTAZIONE DELLE CONDIZIONI DI RISCHIO
NELLE AREE INTERNE AI CENTRI EDIFICATI
AI SENSI DELLA D.G.R. N. 7/7365 DEL 11/12/2001

ROGGIA VESCOVADA
CLASSI DI PERICOLOSITA'

TAVOLA V. 2 A

SCALA 1:1000

GENNAIO 2004

A cura di:

S.G.P.
SERVIZI DI GEO-INGEGNERIA E PROGETTAZIONE s.r.l.
Via Bona di Savoia 10 - 27100 Parma
Tel. 0582-460111 - 463857 - 464938 (fax) - e-mail: sgpp@iol.it
Prof. Geol. Pier Luigi Vercesi
Ord. Geologi Lombardia n.1015
Dott. Ing. Giuseppe Barbero
Ord. Ingegneri di Pavia n.1340

Rilievi topografici:

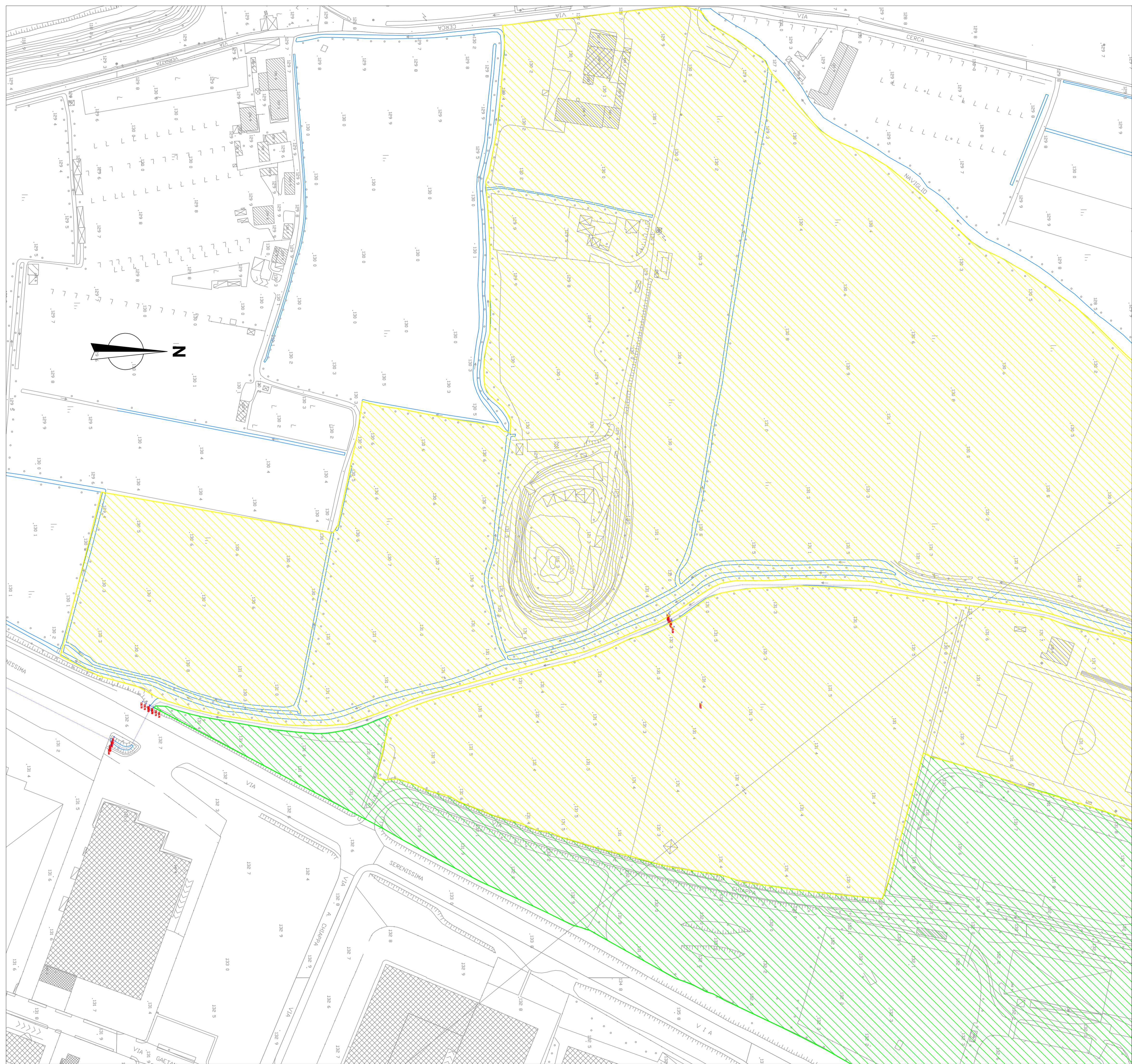


Collaborazione:

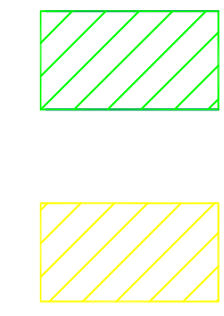
Dott. Ivan Brocchetta
via P. Neruda, 4
27028 - S. Martino Siccomano (PV)

Committente:

COMUNE DI BRESCIA - SETTORE URBANISTICA
Via Marconi, 12 - 25100 (BS)



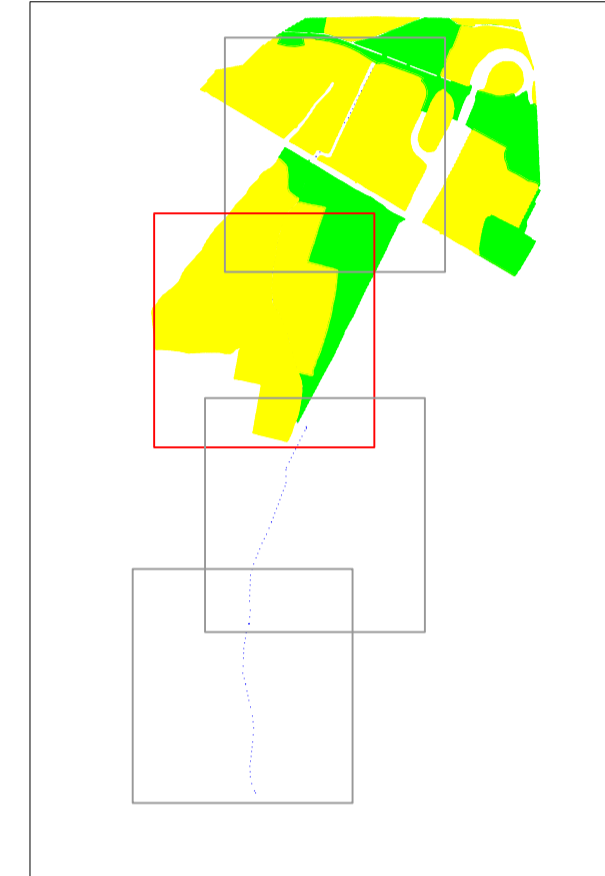
LEGENDA



AREE APPARTENENTI A CLASSE DI PERICOLOSITA' P2

AREE APPARTENENTI A CLASSE DI PERICOLOSITA' P3

QUADRO D'UNIONE SCALA 1:50000



COMUNE DI BRESCIA
SETTORE URBANISTICA

**VALUTAZIONE DELLE CONDIZIONI DI RISCHIO
NELLE AREE INTERNE AI CENTRI EDIFICATI
AI SENSI DELLA D.G.R. N. 7/7365 DEL 11/12/2001**

**ROGGIA VESCOVADA
CLASSI DI PERICOLOSITA'**

TAVOLA V. 2 B

SCALA 1:1000

GENNAIO 2004

A cura di:

S.G.P.
SERVIZI DI GEO-INGEGNERIA E PROGETTAZIONE s.r.l.
Via Bona di Savoia 10 - 27100 Parma
Tel. 0382-466111 - 463287 - 464338 (fax) - e-mail: sgpp@iol.it
Prof. Geol. Pier Luigi Vercesi
Ord. Geologi Lombardia n.1015
Dott. Ing. Giuseppe Barbero
Ord. Ingegneri di Pavia n.1340

Rilievi topografici:

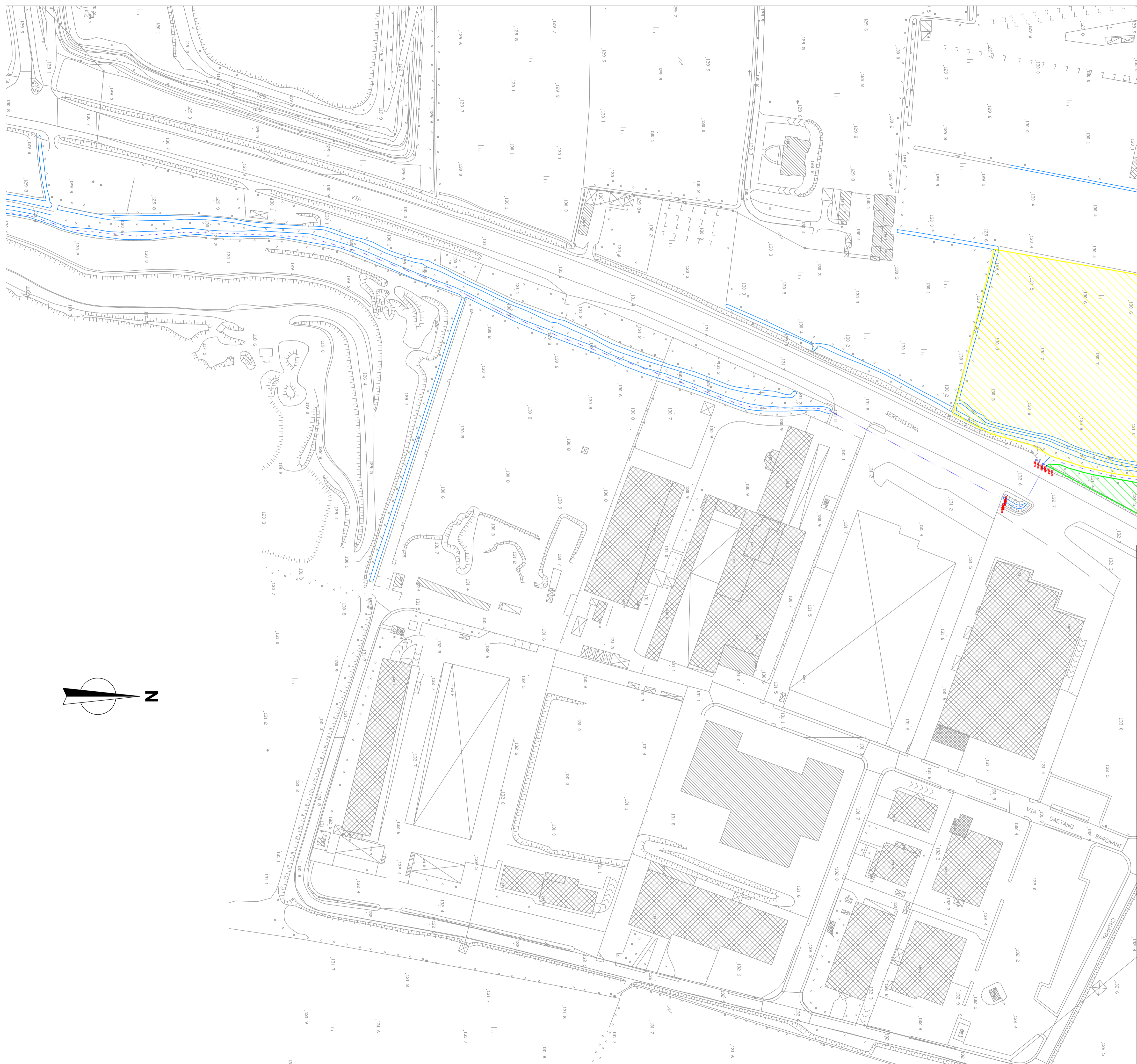


Collaborazione:

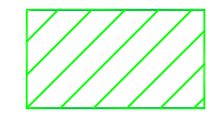

Dott. Ivan Brocchetta
via P. Neruda, 4
27028 - S. Martino Siccomario (PV)

Committente:

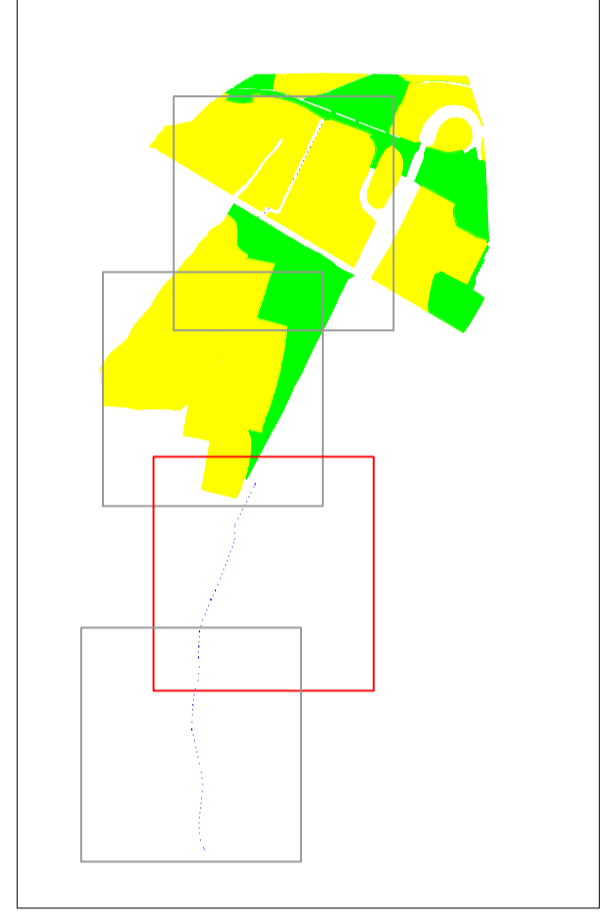
COMUNE DI BRESCIA - SETTORE URBANISTICA
Via Marconi, 12 - 25100 (BS)



LEGENDA

-  AREE APPARTENENTI A CLASSE DI PERICOLOSITA' P2
-  AREE APPARTENENTI A CLASSE DI PERICOLOSITA' P3

QUADRO D'UNIONE SCALA 1:50000



COMUNE DI BRESCIA
SETTORE URBANISTICA


**VALUTAZIONE DELLE CONDIZIONI DI RISCHIO
NELLE AREE INTERNE AI CENTRI EDIFICATI
AI SENSI DELLA D.G.R. N. 7/7365 DEL 11/12/2001**

**ROGGIA VESCOVADA
CLASSI DI PERICOLOSITA'**

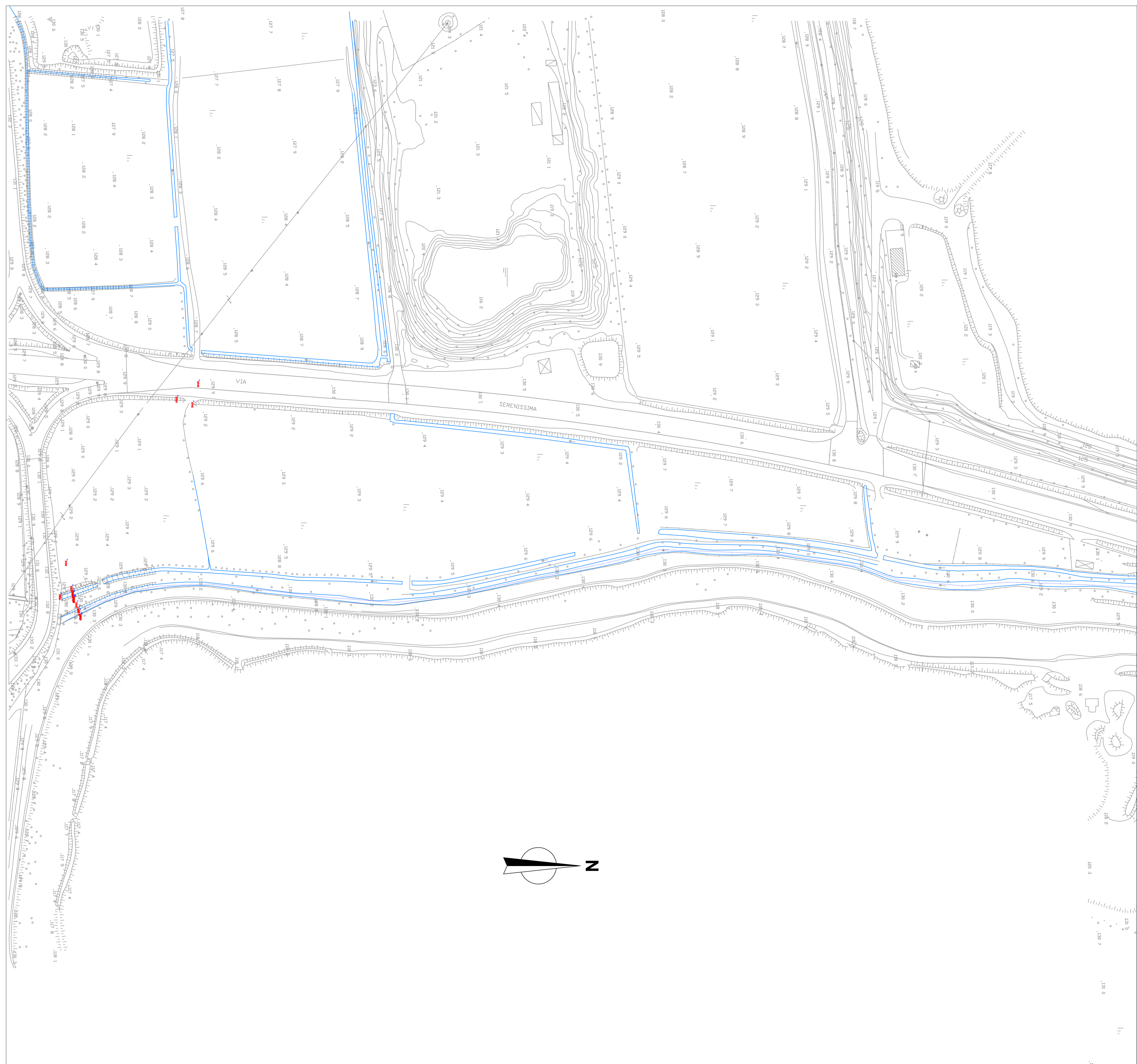
TAVOLA V. 2 C SCALA 1:1000 GENNAIO 2004

A cura di:

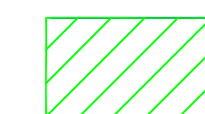
S.G.P.
 SERVIZI DI GEO-INGEGNERIA E PROGETTAZIONE s.r.l.
 Via Bona di Savoia 10 - 27100 Parma
 Tel. 0382-466111 - 463287 - 464338 (fax) - e-mail: sg@sgp.it
Prof. Geol. Pier Luigi Vercesi
 Ord. Geologi Lombardia n.1015
Dott. Ing. Giuseppe Barbero
 Ord. Ingegneri di Pavia n.1340

Rilievi topografici:

A.C.GEO
 TOPOGRAFIA
 BATIMETRIA
 COLLEGIO GEOMETRI
 Casa Municipale 18 - Collegio Geometri di Pavia n. 392
 27100 Parma
 Collaborazione:
Dott. Ivan Brocchetta
 via P. Neruda, 4
 27028 - S. Martino Siccomario (PV)

Committente: **COMUNE DI BRESCIA - SETTORE URBANISTICA**
Via Marconi, 12 - 25100 (BS)



LEGENDA

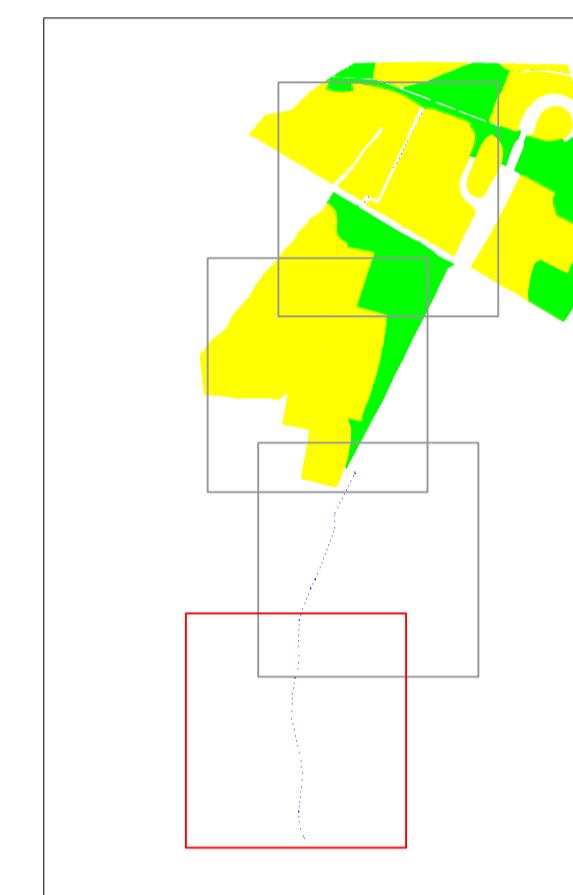


AREE APPARTENENTI A CLASSE DI PERICOLOSITA' P2



AREE APPARTENENTI A CLASSE DI PERICOLOSITA' P3

QUADRO D'UNIONE SCALA 1:50000



COMUNE DI BRESCIA
SETTORE URBANISTICA

**VALUTAZIONE DELLE CONDIZIONI DI RISCHIO
NELLE AREE INTERNE AI CENTRI EDIFICATI
AI SENSI DELLA D.G.R. N. 7/7365 DEL 11/12/2001**

ROGGIA VESCOVADA
CLASSI DI PERICOLOSITA'

TAVOLA V. 2 D

SCALA 1:1000

GENNAIO 2004

A cura di:

S.G.P.
SERVIZI DI GEO-INGEGNERIA E PROGETTAZIONE s.r.l.
Via Boas di Sirova 10 - 27100 Parma
Tel. 0382-466111 - 4632837 - 4632838 (fax) - e-mail: sgpp@iol.it
Prof. Geol. Pier Luigi Vercesi
Ord. Geologi Lombardia n.1015
Dott. Ing. Giuseppe Barbero
Ord. Ingegneri di Pavia n.1340

Rilievi topografici:








Collaborazione:

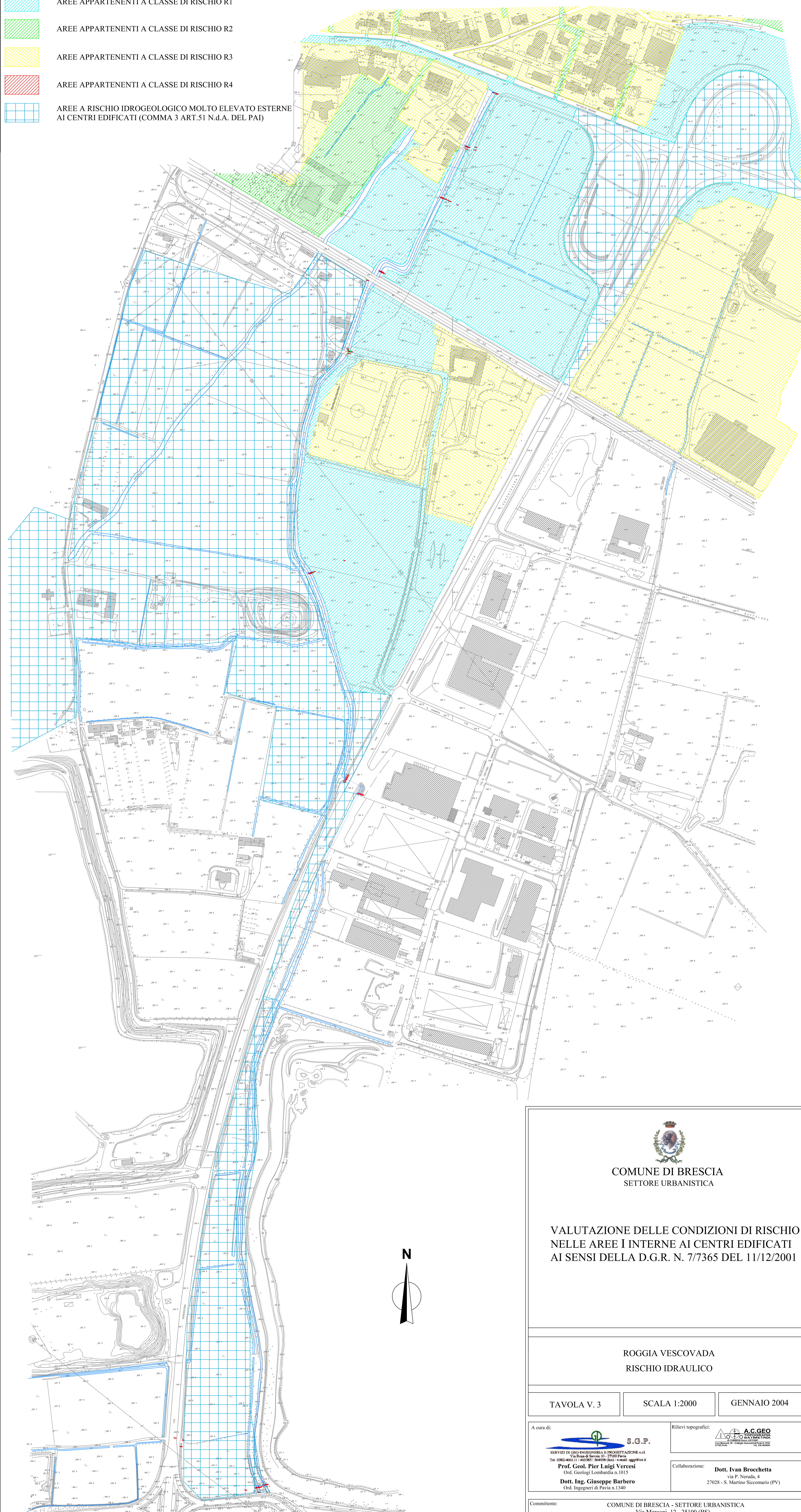
Dott. Ivan Brocchetta
via P. Neruda, 4
27028 - S. Martino Siccomario (PV)

Committente:

COMUNE DI BRESCIA - SETTORE URBANISTICA
Via Marconi, 12 - 25100 (BS)

LEGENDA

-  AREE APPARTENENTI A CLASSE DI RISCHIO R1
-  AREE APPARTENENTI A CLASSE DI RISCHIO R2
-  AREE APPARTENENTI A CLASSE DI RISCHIO R3
-  AREE APPARTENENTI A CLASSE DI RISCHIO R4
-  AREE A RISCHIO IDROGEOLOGICO MOLTO ELEVATO ESTERNE AI CENTRI EDIFICATI (COMMA 3 ART.51 N.d.A. DEL PAI)



COMUNE DI BRESCIA
SETTORE URBANISTICA

VALUTAZIONE DELLE CONDIZIONI DI RISCHIO
NELLE AREE INTERNE AI CENTRI EDIFICATI
AI SENSI DELLA D.G.R. N. 7/7365 DEL 11/12/2001

ROGGIA VESCOVADA
RISCHIO IDRAULICO

TAVOLA V. 3

SCALA 1:2000

GENNAIO 2004

A cura di:


S.G.P.
SERVIZIO DI GEOINGEGNERIA E PROGETTAZIONE s.r.l.
Via Roma di Brescia 32 - 25100 Pavia
Tel. 0382-466111 / 466187 / 466188 / 466189 / 466190 / 466191
Prof. Geol. Pier Luigi Vercesi
Ord. Geologi Lombardia n.11115
Dott. Ing. Giuseppe Barbero
Ord. Ingegneri di Pavia n.1340

Rilievi topografici:

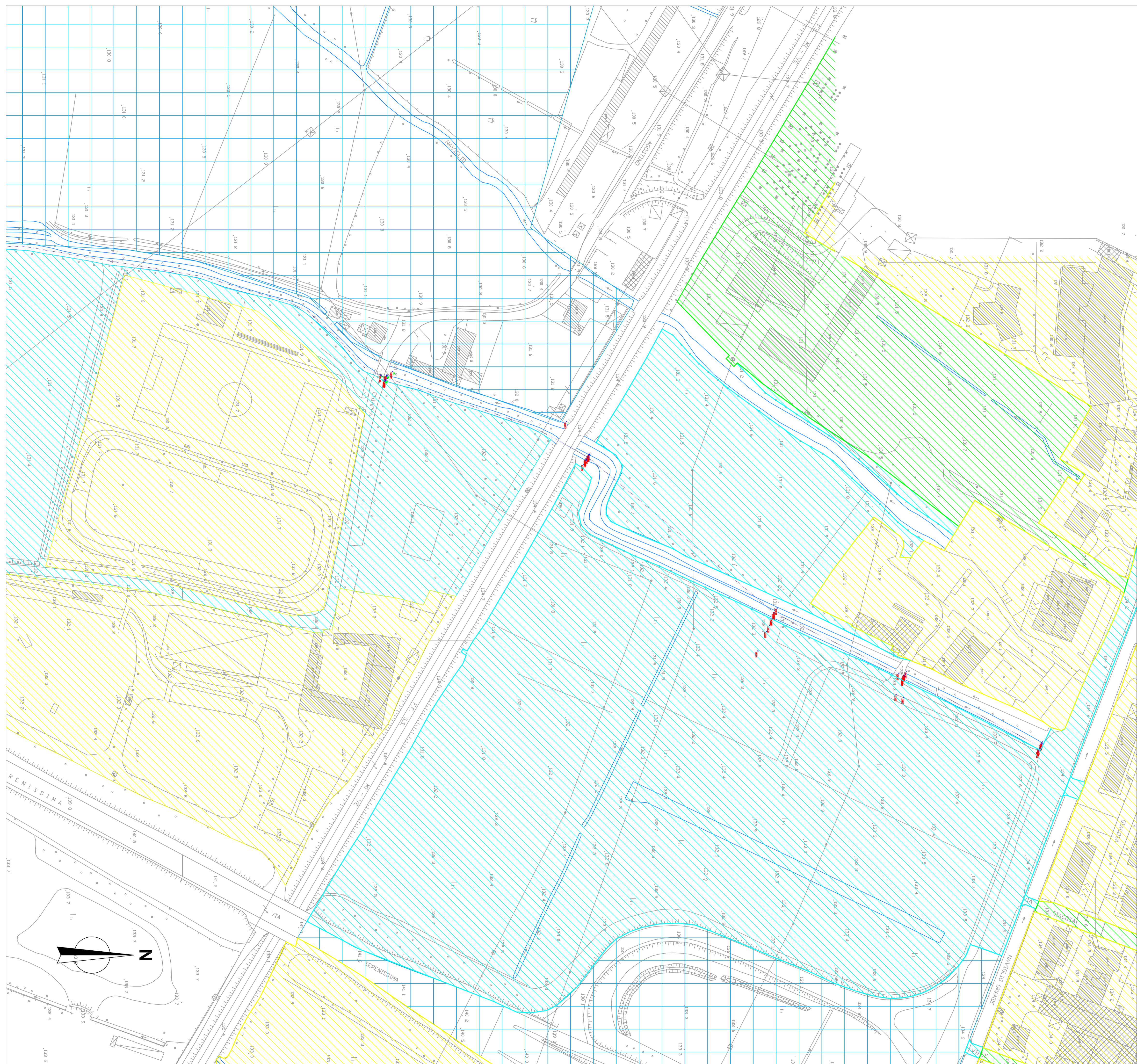


Collaborazione:

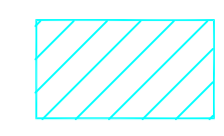
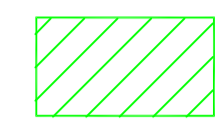
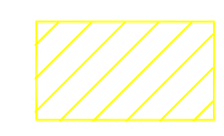
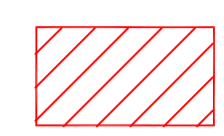
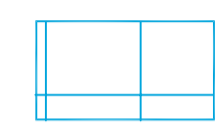
Dott. Ivan Brocchetta
via P. Nerada, 4
27028 - S. Martino Siccomario (PV)

Committente:

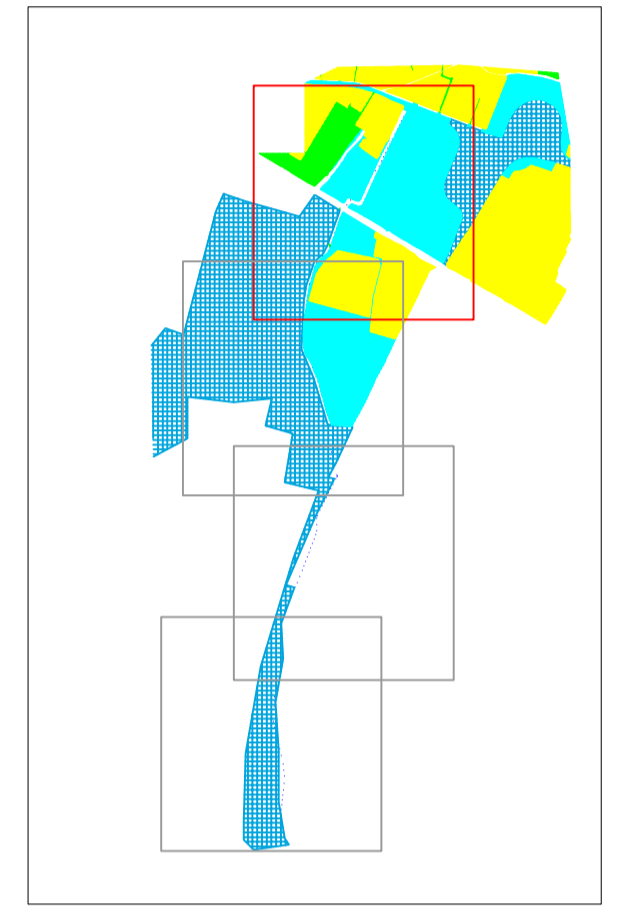
COMUNE DI BRESCIA - SETTORE URBANISTICA
Via Marconi, 12 - 25100 (BS)



LEGENDA

-  AREE APPARTENENTI A CLASSE DI RISCHIO R1
-  AREE APPARTENENTI A CLASSE DI RISCHIO R2
-  AREE APPARTENENTI A CLASSE DI RISCHIO R3
-  AREE APPARTENENTI A CLASSE DI RISCHIO R4
-  AREE A RISCHIO IDROGEOLOGICO MOLTO ELEVATO ESTERNE AI CENTRI EDIFICATI

QUADRO D'UNIONE SCALA 1:50000



COMUNE DI BRESCIA
SETTORE URBANISTICA

VALUTAZIONE DELLE CONDIZIONI DI RISCHIO NELLE AREE I INTERNE AI CENTRI EDIFICATI AI SENSI DELLA D.G.R. N. 7/7365 DEL 11/12/2001

ROGGIA VESCOVADA
RISCHIO IDRAULICO


TAVOLA V. 3 A

SCALA 1:1000

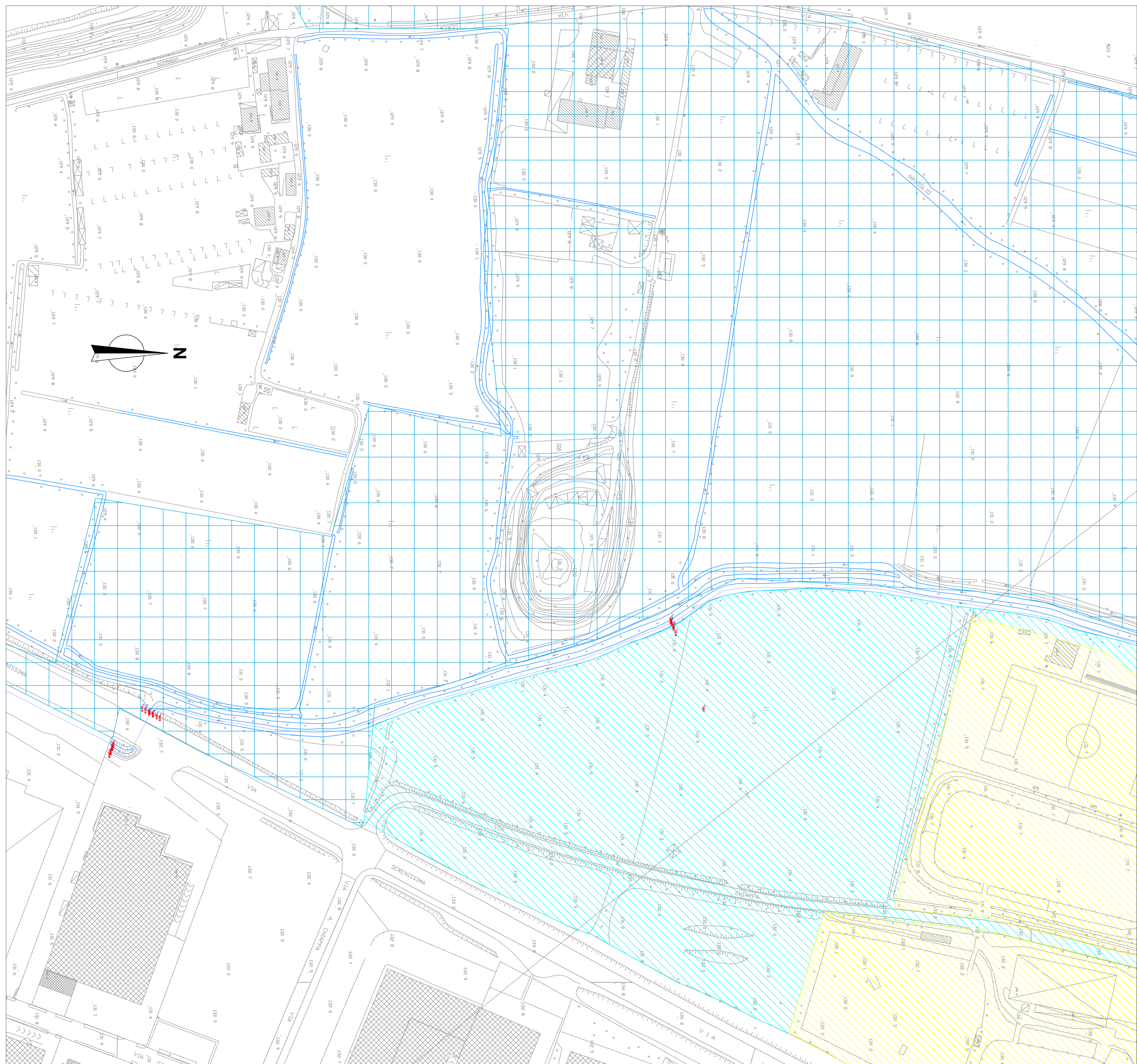
GENNAIO 2004

A cura di:


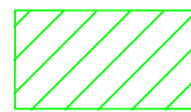



S.G.P.
 SERVIZI DI GEO-INGEGNERIA E PROGETTAZIONE s.r.l.
 Via Bona di Savoia 10 - 27100 Parma
 Tel. 0582-460111 - 462857 - 464938 (fax) - e-mail: sgpp@iol.it
Prof. Geol. Pier Luigi Vercesi
 Ord. Geologi Lombardia n.1015
Dott. Ing. Giuseppe Barbero
 Ord. Ingegneri di Pavia n.1340

Rilievi topografici:

A.C.GEO
 TOPOGRAFIA
 BATIMETRIA
 COLLETTORI
 Casa Municipale 18 - Collegio Geometri di Pavia n. 3942
 27100 PAVIA
 Collaborazione:
Dott. Ivan Brocchetta
 via P. Neruda, 4
 27028 - S. Martino Siccomano (PV)

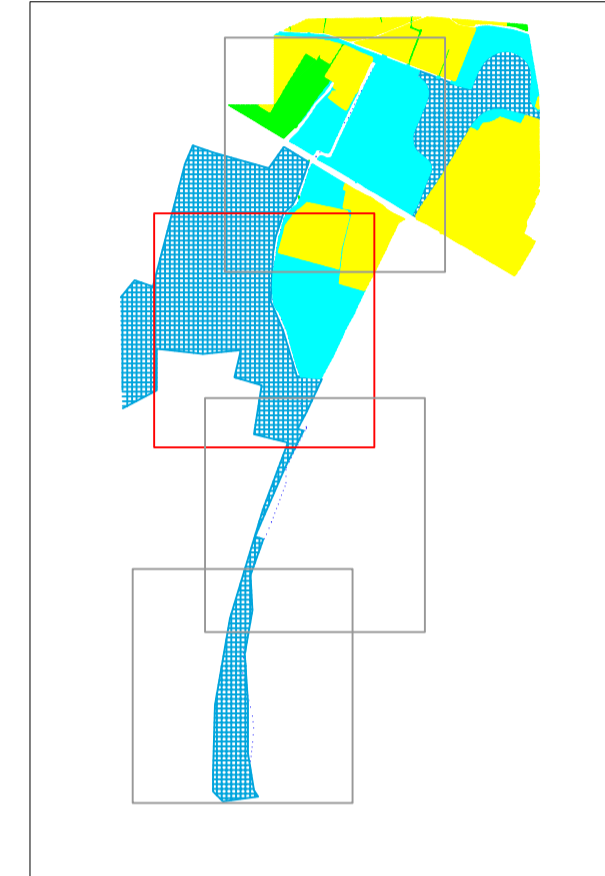
Committente: **COMUNE DI BRESCIA - SETTORE URBANISTICA**
Via Marconi, 12 - 25100 (BS)



LEGENDA

-  AREE APPARTENENTI A CLASSE DI RISCHIO R1
-  AREE APPARTENENTI A CLASSE DI RISCHIO R2
-  AREE APPARTENENTI A CLASSE DI RISCHIO R3
-  AREE APPARTENENTI A CLASSE DI RISCHIO R4
-  AREE A RISCHIO IDROGEOLOGICO MOLTO ELEVATO ESTERNE AI CENTRI EDIFICATI

QUADRO D'UNIONE SCALA 1:50000



COMUNE DI BRESCIA
SETTORE URBANISTICA

**VALUTAZIONE DELLE CONDIZIONI DI RISCHIO
NELLE AREE I INTERNE AI CENTRI EDIFICATI
AI SENSI DELLA D.G.R. N. 7/7365 DEL 11/12/2001**

**ROGGIA VESCOVADA
RISCHIO IDRAULICO**

TAVOLA V. 3 B

SCALA 1:1000

GENNAIO 2004

A cura di:



S.G.P.
SERVIZI DI GEO-INGEGNERIA E PROGETTAZIONE s.r.l.
Via Boas di Servola 10 - 27100 Parma
Tel. 0382-466111 - 463287 - 463288 (fax) - e-mail: sgpp@iol.it
Prof. Geol. Pier Luigi Vercesi
Ord. Geologi Lombardia n.1015
Dott. Ing. Giuseppe Barbero
Ord. Ingegneri di Pavia n.1340

Rilievi topografici:



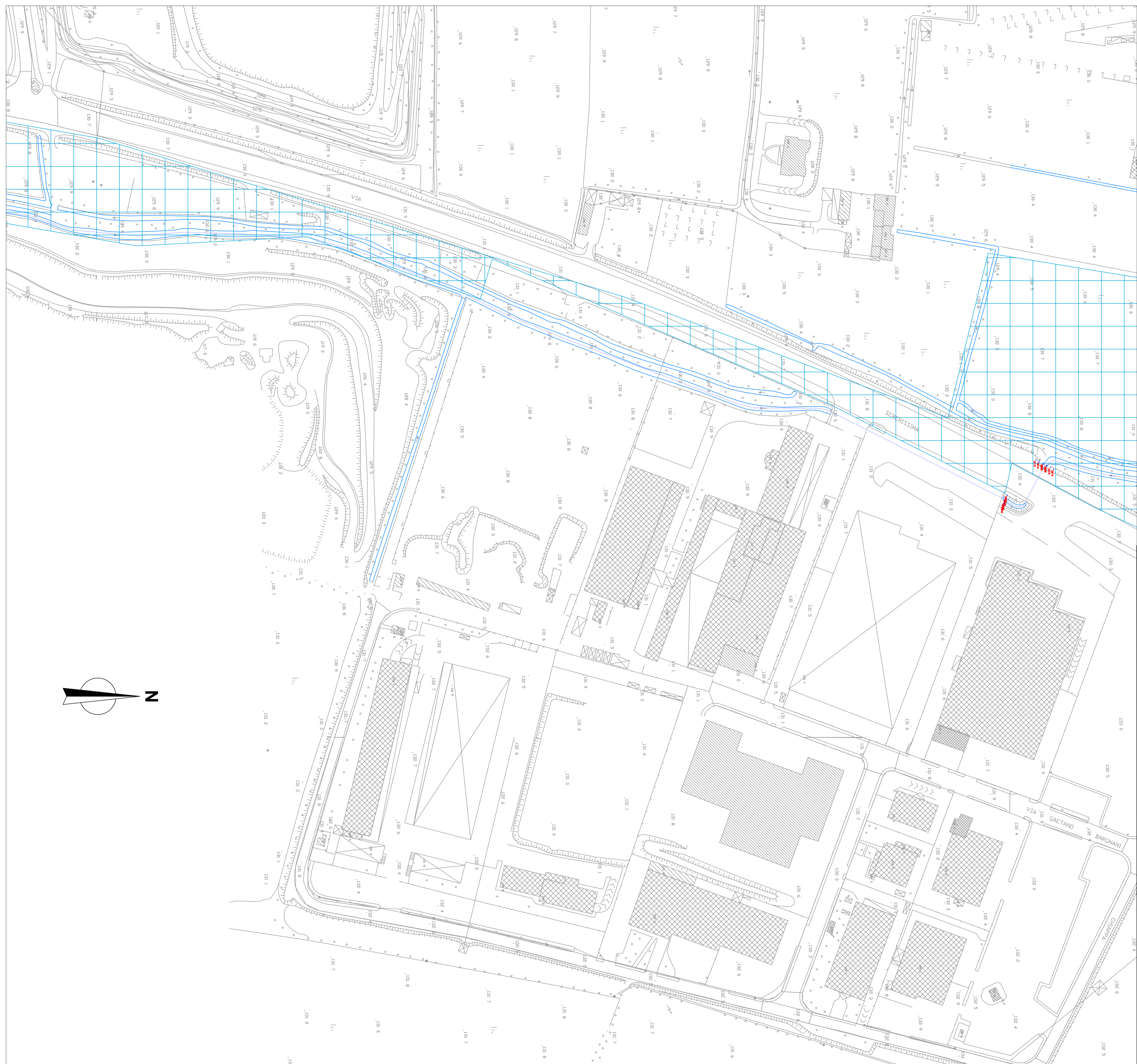
A.C.GEO
TOPOGRAFIA
BATTIMETRIA
CASA MONTANA 18 - Collegio Geometri di Pavia n. 3942
Pavia (PV)

Collaborazione:






Dott. Ivan Brocchetta
via P. Neruda, 4
27028 - S. Martino Siccomano (PV)

Committente:

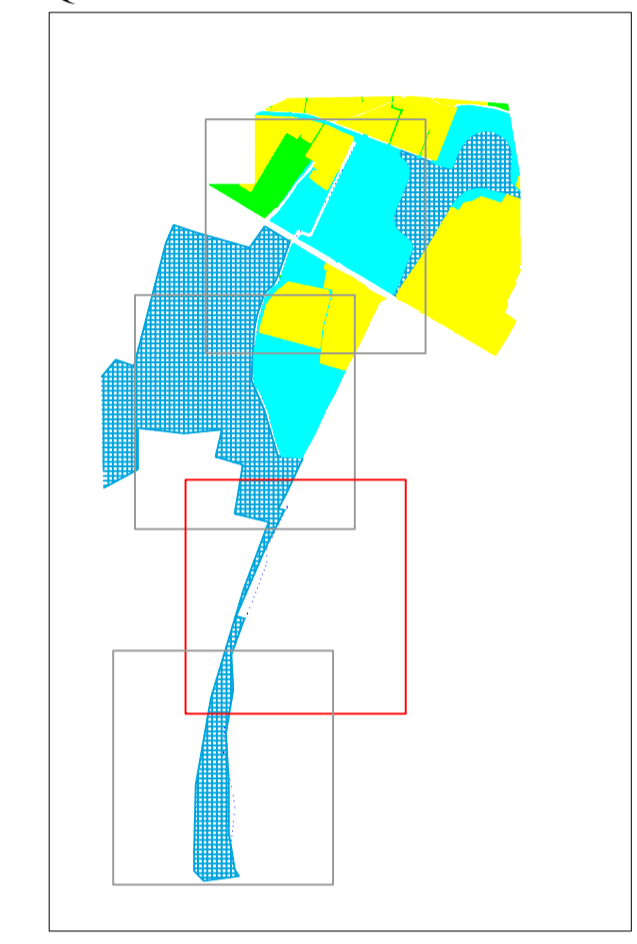
COMUNE DI BRESCIA - SETTORE URBANISTICA
Via Marconi, 12 - 25100 (BS)



LEGENDA

-  AREE APPARTENENTI A CLASSE DI RISCHIO R1
-  AREE APPARTENENTI A CLASSE DI RISCHIO R2
-  AREE APPARTENENTI A CLASSE DI RISCHIO R3
-  AREE APPARTENENTI A CLASSE DI RISCHIO R4
-  AREE A RISCHIO IDROGEOLOGICO MOLTO ELEVATO ESTERNE AI CENTRI EDIFICATI

QUADRO D'UNIONE SCALA 1:50000



COMUNE DI BRESCIA
SETTORE URBANISTICA


**VALUTAZIONE DELLE CONDIZIONI DI RISCHIO
NELLE AREE INTERNE AI CENTRI EDIFICATI
AI SENSI DELLA D.G.R. N. 7/7365 DEL 11/12/2001**

**ROGGIA VESCOVADA
RISCHIO IDRAULICO**

TAVOLA V. 3 C SCALA 1:1000 GENNAIO 2004

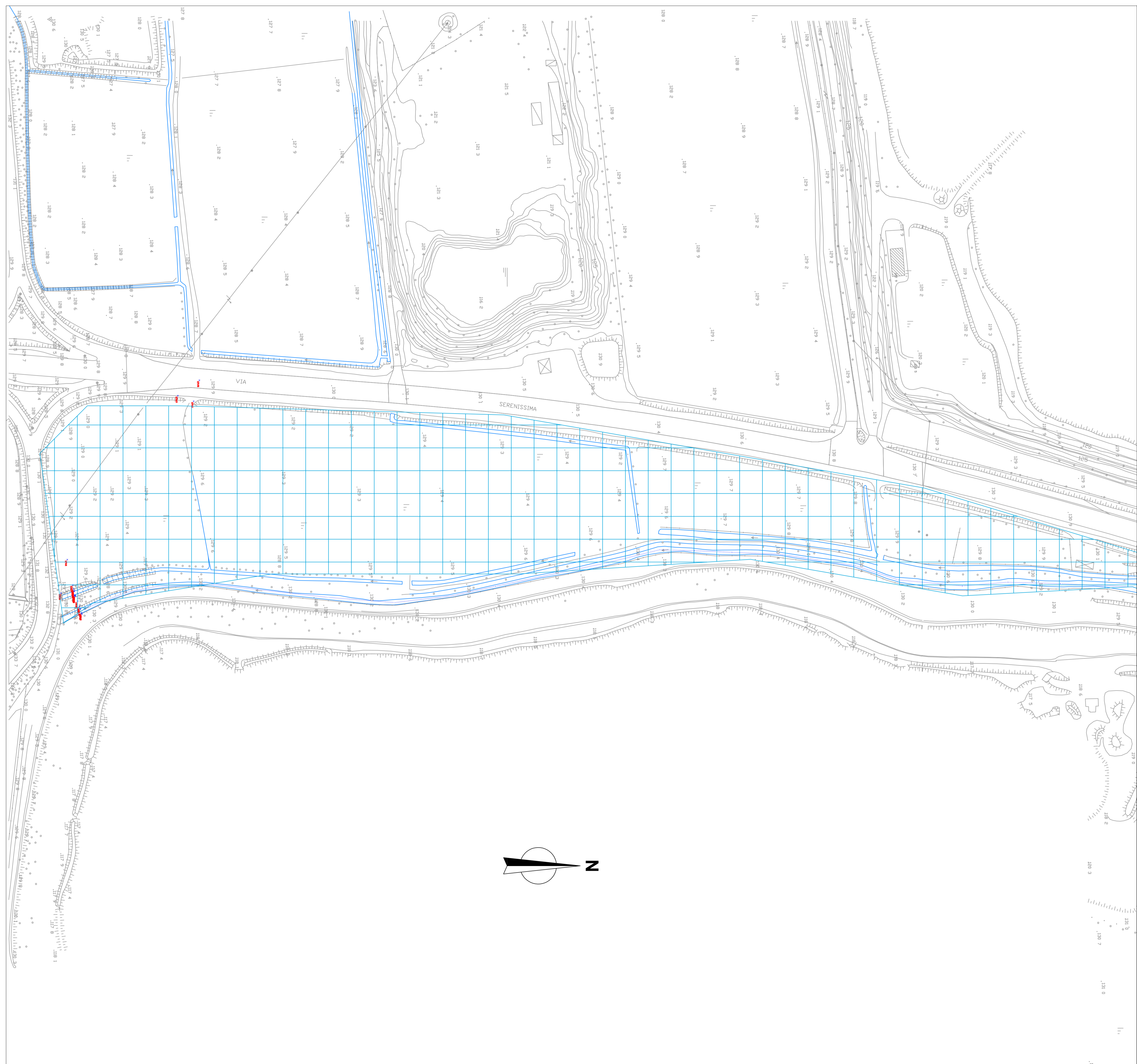
A cura di:

S.G.P.
 SERVIZI DI GEO-INGEGNERIA E PROGETTAZIONE s.r.l.
 Via Bona di Savoia 10 - 27100 Parma
 Tel. 0382-466111 - 0382573668 (fax) - e-mail: sg@sgp.it
Prof. Geol. Pier Luigi Vercesi
 Ord. Geologi Lombardia n.1015
Dott. Ing. Giuseppe Barbero
 Ord. Ingegneri di Pavia n.1340


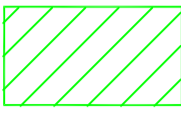



Rilievi topografici:

A.C.GEO
 TOPOGRAFIA
 BATIMETRIA
 COLLETTORI
 C.so Marconi 18 - Collelle Governi di Pavia n. 3942
 03141 Pavia - Tel. 0321-800000

Collaborazione:
Dott. Ivan Brocchetta
 via P. Neruda, 4
 27028 - S. Martino Siccomario (PV)

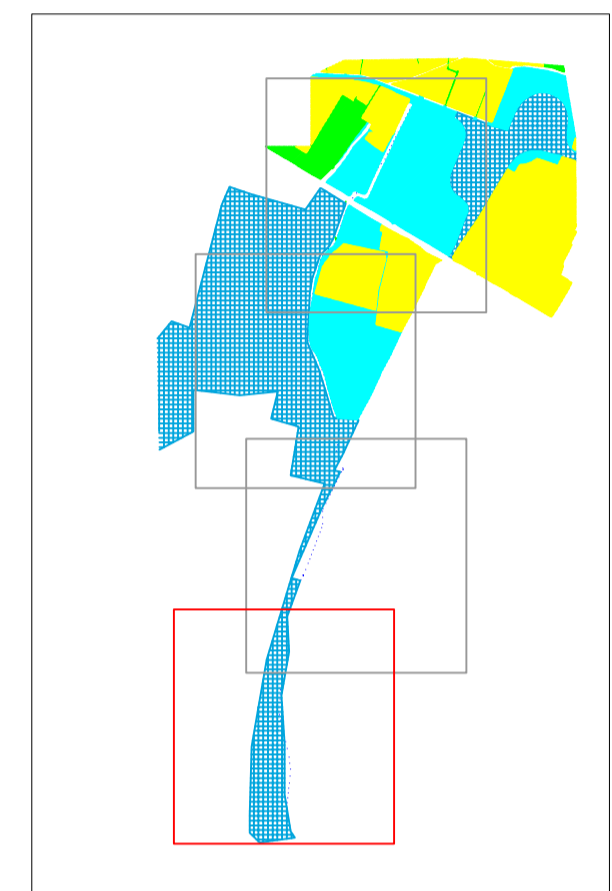
Committente: **COMUNE DI BRESCIA - SETTORE URBANISTICA**
Via Marconi, 12 - 25100 (BS)



LEGENDA

-  AREE APPARTENENTI A CLASSE DI RISCHIO R1
-  AREE APPARTENENTI A CLASSE DI RISCHIO R2
-  AREE APPARTENENTI A CLASSE DI RISCHIO R3
-  AREE APPARTENENTI A CLASSE DI RISCHIO R4
-  AREE A RISCHIO IDROGEOLOGICO MOLTO ELEVATO ESTERNE AI CENTRI EDIFICATI

QUADRO D'UNIONE SCALA 1:50000



COMUNE DI BRESCIA
SETTORE URBANISTICA

**VALUTAZIONE DELLE CONDIZIONI DI RISCHIO
NELLE AREE I INTERNE AI CENTRI EDIFICATI
AI SENSI DELLA D.G.R. N. 7/7365 DEL 11/12/2001**

**ROGGIA VESCOVADA
RISCHIO IDRAULICO**

TAVOLA V. 3 D

SCALA 1:1000

GENNAIO 2004

A cura di:



S.G.P.
SERVIZI DI GEO-INGEGNERIA E PROGETTAZIONE s.r.l.
Via Boas di Sirova 10 - 27100 Parma
Tel. 0382-466111 - 463287 - 463288 (fax) - e-mail: sggp@iol.it
Prof. Geol. Pier Luigi Vercesi
Ord. Geologi Lombardia n.1015
Dott. Ing. Giuseppe Barbero
Ord. Ingegneri di Pavia n.1340

Rilievi topografici:



Collaborazione:

Dott. Ivan Brocchetta
via P. Neruda, 4
27028 - S. Martino Siccomario (PV)

Committente:

COMUNE DI BRESCIA - SETTORE URBANISTICA
Via Marconi, 12 - 25100 (BS)