



Prefettura di Brescia

Area V - Protezione Civile, Difesa Civile e Coordinamento del Soccorso Pubblico

Piano di Emergenza Esterno – Scheda Comune

Elaborato Tecnico n°

Scheda n°

pag. 1 di 59

rev.

data

COMUNE di BRESCIA

1	DATI ANAGRAFICI	2
1.1	COMUNI CONFINANTI (A CURA DEL SOLO COMUNE CAPOFILA)	3
2	GESTIONE DELLE EMERGENZE	5
2.1	RISORSE OPERATIVE (di riferimento per il Comune).....	5
2.2	REPERIBILITÀ H24 (vedasi allegato A)	8
2.3	RETI TECNOLOGICHE/REPERIBILITÀ H24	8
2.4	SISTEMI DI ALLERTAMENTO PER LA POPOLAZIONE	8
2.5	MODALITÀ DI UTILIZZO DEI SISTEMI DI ALLERTAMENTO	9
3	AREE LOGISTICHE PER L'EMERGENZA(esterne all'area di danno)	10
3.1	AREE DI ATTESA PER LA POPOLAZIONE.....	10
3.2	CENTRI DI ASSISTENZA PER LA POPOLAZIONE	12
3.3	AREE DI AMMASSAMENTO MEZZI E UOMINI	15
4	DATI TERRITORIALI	17
4.1	CONDIZIONI METEOROLOGICHE PREVALENTI.....	17
4.2	COMPRESENZA DI ALTRI RISCHI NATURALI ED ANTROPICI.....	19
5	ELENCO PUNTUALE DEGLI ELEMENTI VULNERABILI INTERESSATI ALL'ESTERNO DELLO STABILIMENTO	20
6	PIANO DEI POSTI DI BLOCCO	52



Prefettura di Brescia

Area V - Protezione Civile, Difesa Civile e Coordinamento del Soccorso Pubblico

Piano di Emergenza Esterno – Scheda Comune

Elaborato Tecnico n°

Scheda n°

pag.

2 di 59

rev.

data

1 DATI ANAGRAFICI

Indirizzo Municipio: Piazza della Loggia 1 – 25100 Brescia								
tel.: 0302977205	fax: 0302400732	e-mail: sindaco@comune.brescia.it						
Sindaco: Emilio Del Bono		tel.: 3357088887						
n. abitanti : 198.536 all' 1.1.2019								
Centro di Coordinamento Comunale (C.O.C.) U.C.L.								
Indirizzo: Via Donegani 12								
tel.: 03045001	fax: 03040649	e-mail: protezionecivile@comune.brescia.it centraleoperativa@comune.brescia.it						
C.O.M. di appartenenza:		C.O.M. 9						
Indirizzo: Piazza Loggia 1, 25100 Brescia								
tel: 03045001	fax:	e mail: protezionecivile@comune.brescia.it						
Bacino di utenza, n° abitanti 440.000 circa , ma Regione Lombardia sta rivedendo i COM		Tempo di percorrenza	Max. 30 min da qualsiasi comune appartenente al COM					
Centro Coordinamento Soccorsi (C.C.S.)		C/O Prefettura di Brescia						
Indirizzo:								
Tel. h24: 030/37431	Fax: 030/3743666	e-mail: protocollo.prefbs@pec.interno.it						
Piano Comunale di Protezione Civile	approvato	<input checked="" type="radio"/> SI	<input type="radio"/> NO	Data	aggiornato:	<input checked="" type="radio"/> SI	<input type="radio"/> NO	Data 29 novembre 2017
	Il Piano Comunale prevede procedure per la gestione del rischio industriale					<input checked="" type="radio"/> SI	<input type="radio"/> NO	
Elaborato Tecnico RIR	approvato	<input checked="" type="radio"/> SI	<input type="radio"/> NO	Data	aggiornato:	<input type="radio"/> SI	<input type="radio"/> NO	Data



Prefettura di Brescia

Area V - Protezione Civile, Difesa Civile e Coordinamento del Soccorso Pubblico

Piano di Emergenza Esterno – Scheda Comune

Elaborato Tecnico n°

Scheda n°

pag.

3 di 59

rev.

data

1.1 COMUNI CONFINANTI (A CURA DEL SOLO COMUNE CAPOFILA)

Comune	Telefono e fax /mail	Telefono h24	Potenzialmente Coinvolto nell'incidente SI/NO	Se SI per quale azienda
Borgosatollo	030257200- segreteria@pec.comune.borgosatollo.bs.it		NO	
Botticino	0302197200 -info@comune.botticino.bs.it		NO	
Bovezzo	0302111211 - protocollo@pec.comune.bovezzo.bs.it		NO	
Castelmella	0302550811 segreteria@comune.castelmella.bs.it		NO	
Castenedolo	0302134042- fax 0302134034 protocollo@pec.comune.castenedolo.bs.it	3332482358	SI	Systema Ambiente
Cellatica	0302526811 protocollo@pec.comune.cellatica.bs.it		NO	
Collebeato	0302511120 info@comune.collebeato.bs.it		NO	
Concesio	0302184000 protocollo@comune.concesio.brescia.it		NO	
Flero	0302563173 protocollo@pec.comune.flero.bs.it		NO	
Gussago	0302522919 protocollo@comune.gussago.bs.it		NO	
Nave	0302537411 protocollo@pec.comune.nave.bs.it		NO	
Rezzato	030249719-fax 0302590535 Protezionecivile.rezzato@virgilio.it	3687602030	SI	Gabogas
Roncadelle	0302589622 info@comune.lroncadelle.bs.it	3331943571	NO	



Prefettura di Brescia

Area V - Protezione Civile, Difesa Civile e Coordinamento del Soccorso Pubblico

Piano di Emergenza Esterno – Scheda Comune

Elaborato Tecnico n°

Scheda n°

pag.

4 di 59

rev.

data

San Zeno Naviglio	0302160555 protocollo@pec.comune.sanzenonaviglio.bs.it		NO
Travagliato	030661961 info@comune.travagliato.bs.it	3939125677	NO
Capriano Azzano	0309747612- fax 0309747384 Protezione.civile@comune.capriano.bs.it		NO
Montirone	0302677097 fax 030677340 protocollo@pec.comune.montirone.bs.it	3405515612	NO
Aggregazione Mazzano- Nuvolera- Nuvolento	0302121929	3495757264	NO
Torbole Casaglia	0302150898 protocollo@comune.torbole-casaglia.bs.it	3482447518	NO
Paderno Franciacorta	0306853923 fax 0306857274 Info@comune.padernofraciacorta.bs.it		NO
Paitone	030691155	3339773225	NO
Rodengo Saiano	Fax 0306810221 protocollo@pec.comune.rodengo.saiano.bs.it	368283009	NO



Prefettura di Brescia

Area V - Protezione Civile, Difesa Civile e Coordinamento del Soccorso Pubblico

Piano di Emergenza Esterno – Scheda Comune

Elaborato Tecnico n°

Scheda n°

pag.

5 di 59

rev.

data

2 GESTIONE DELLE EMERGENZE

2.1 RISORSE OPERATIVE (di riferimento per il Comune)

Enti	Indirizzi	Recapiti
Organizzazioni di Volontariato di Protezione Civile		
Gruppo Val Carobbio valcarobbio@virgilio.it	Via Gatti,55	030 2312191 3481334301
Gruppo Volontari Protezione Civile Oltremella info@gandellinieugenio.it	Via Prima 115 villaggio Badia	030313467 3357501270
Associazione Nazionale Alpini Pc.brescia@ana.it - anabs@libero.it	Via Nikolajewka 15	0302003976 3389521278
Gruppo Cinofili Leonessa silvanadusi@gmail.com	Via Rose 12/a	0303733810 3493979091
Associazione Radioamatori Italiani aribrescia@tin.it	Via Maiera 21	0302808680 3488807236
Gruppo volontari protezione civile Paracadutisti Brescia procivilparacadutistibs@inwind.it	Via Lupi di Toscana 2	0302148117 3488054784
Gruppo A2A Protezione Civile Onlus Roberto.corona@a2a.eu	Via Lamarmora 230	
Corpo Italiano di Soccorso Ordine di Malta Gruppo.brescia@cisom.org	Via Rose 10/a	3473067077
Centro Operativo Difesa Ambiente Coda.brescia@gmail.com	Via Zuccari 14	030392656 Coda.brescia@gmail.com
Soccorso sanitario emergenza e urgenza		
Numero unico gestione emergenze sanitarie : 112		
Forze dell'Ordine (Commissariato/Stazione Carabinieri di riferimento)		
Polizia di Stato – Questura	Via Botticelli 2	112 Centralino 03037441 Gab.quest.bs@pecps.polizadistato.it
Comando Provinciale Carabinieri	Piazza Tebaldo Brusato 19	112 0303751361



Prefettura di Brescia

Area V - Protezione Civile, Difesa Civile e Coordinamento del Soccorso Pubblico

Piano di Emergenza Esterno – Scheda Comune

Elaborato Tecnico n°

Scheda n°

pag.

6 di 59

rev.

data

Enti	Indirizzi	Recapiti
Comando Provinciale Guardia di Finanza sala operativa	Via Milano 9	112 0303750662
Altri Enti		
Polizia Locale di Brescia	Via Donegani 12	03045001 Protezionecivile@comune.brescia.it
Polizia Provinciale	Via Romiglia 2	0303748011 Segreteria.polizia@provincia.brescia.it
ARPA Lombardia – Agenzia Regionale per la Protezione dell’Ambiente Dipartimento di Brescia e Mantova	Via Cantore, 20	Centralino: 030.76811 - fax: 030.7681460 dipartimentobrescia.arpa@pec.regione.lombardia.it
ATS Brescia – Agenzia di Tutela della Salute di Brescia U.O Epidemiologia U.O. Prevenzione e Protezione U.O Medicina Ambientale Equipe Territoriale Igiene 1	Viale Duca degli Abruzzi, 15 Via Padova, 11 Brescia	Centralino 03038381 protocollo@pec.ats-brescia.it 0303839334 0303838397 0303838550 0303838051-52
ASST Spedali Civili – Azienda Socio Sanitaria degli Spedali Civili di Brescia	Piazzale Spedali Civili, 1 Brescia	03039951 protocollo.spedalicivilibrescia@legalmail.it
Presidio Spedali Civili di Brescia	Piazzale Spedali Civili, 1 Brescia	03039951
Istituto Ospedaliero Poliambulanza	Via Bissolati, 57 Brescia	03035151
Istituto Clinico Sant’Anna	Via del Franzone, 31 Brescia	0303197111
Istituto Clinico Città di Brescia	Via Gualla, 15 Brescia	03037101
Mezzi	Materiali (transenne, megafoni ecc.)	
Subaru attrezzata Blocco bagni Blocco docce Cucina da campo Fuoristrada Polizia Locale	Transenne quanto serve Megafoni Ponti radio Radio ricetrasmittenti Tende da campo Brandine da campo	
Oltre a quanto indicato vi sono i mezzi d’opera in uso alle associazioni di volontariato indicate convenzionate con il Comune di Brescia che qui si elencano:	Due mezzi autocisterna Autocarri e autoarticolato Motoseghe Decespugliatori Tutto quanto possa servire per la realizzazione di un campo base	



Prefettura di Brescia

Area V - Protezione Civile, Difesa Civile e Coordinamento del Soccorso Pubblico

Piano di Emergenza Esterno – Scheda Comune

Elaborato Tecnico n°

Scheda n°


pag.

7 di 59

rev.

data

Enti	Indirizzi	Recapiti
Dipartimento Nazionale di Protezione Civile	Via Ulpiano 11 Roma 0668201 h24	
Regione Lombardia Sala Operativa	Milano salaoperativa@protezionecivile.regione.lombardia.it 800-061160 h24	
Direzione Generale Protezione Civile Regione Lombardia	Piazza Città di Lombardia 1 Milano sicurezza@pec.regione.lombardia.it 026765-1	
Direzione Generale Protezione Civile Roma Sala Operativa	0646525582-06483525	
Protezione Civile Provincia di Brescia	Via Musei 29 Segreteria.ambiente@provincia.brescia.it 3351292276 h24	
Comando Provinciale Vigili del Fuoco Brescia	Via Scuole 6 Comando.brescia@vigilfuoco.it 03037191 h24	

 Prefettura di Brescia Area V - Protezione Civile, Difesa Civile e Coordinamento del Soccorso Pubblico	Piano di Emergenza Esterno – Scheda Comune	
	Elaborato Tecnico n°	
	Scheda n°	
	pag.	8 di 59
	rev.	
	data	

2.2 REPERIBILITÀ H24 (vedasi allegato A)¹

nome	incarico	recapiti telefonici			fax ufficio
		abitazione	ufficio	cellulare	
Elsa Boemi	R.O.C.			3280413158	
Roberto Novelli	Comandante Polizia Locale			3280413156	
Giandomenico Brambilla	Direttore Generale			3346472924	

2.3 RETI TECNOLOGICHE/REPERIBILITÀ H24

rete	gestore	indirizzo	recapito telefonico	Reperibilità h24
acquedotto	A2A	Via Lamarmora 230		800933301
fognatura	A2A Ciclo idrico	Via Lamarmora 230		800933359
elettrodotta	A2A Energia	Via Lamarmora 230		800199955
gasdotto	Snam rete gas	Via Dalmazia 100	0303541702	800970911
Guasti linee elettriche eccezionali alta tensione	Terna energia			803500 800999666
Eventuali note utili ai fini emergenziali: -				

2.4 SISTEMI DI ALLERTAMENTO PER LA POPOLAZIONE

mezzo	proprietà	Ubicazione punto attivazione	responsabile attivazione
megafono	Comune di Brescia	Comando Polizia Locale	Responsabile funzione comunicazione: Direttore Generale del Comune
Sito internet ufficiale del Comune di Brescia	Comune di Brescia	Segreteria istituzionale	Ufficio Stampa
Centro Funzionale Monitoraggio Rischi Regione Lombardia	Regione Lombardia	Milano	Sala Operativa Regione Lombardia
Numero di emergenza del servizio di comunicazione Avvisa Brescia 030030	Comune di Brescia	COC via Donegani 12	ROC del Comune di Brescia

¹ L'allegato "A" è rappresentato dalla scheda "Servizio di reperibilità per emergenze di protezione civile" in uso alle SO della Prefettura, FF.OO e Vigili del Fuoco. Dette schede sono costantemente aggiornate e saranno messe a disposizione anche del SSUE118. Il Comune, ove lo ritenga esaustivo, inserirà nella tabella la dicitura "fare riferimento ai recapiti di cui all'allegato "A".



Prefettura di Brescia

Area V - Protezione Civile, Difesa Civile e Coordinamento del Soccorso Pubblico

Piano di Emergenza Esterno – Scheda Comune

Elaborato Tecnico n°

Scheda n°

pag.

9 di 59

rev.

data

Eventuali note utili ai fini emergenziali:

Il Comune di Brescia dispone di alcuni strumenti e strutture operative in grado di dare seguito con immediatezza alle attività necessarie di informazione alla popolazione in caso di incidente per ciascuna delle aziende a rischio.

Tali strumenti e strutture sono:

POLIZIA LOCALE (pattuglia in servizio, operatività h24)

Il Nucleo Operativo Territoriale della Polizia Locale svolge attività di pronto intervento, presidio e controllo del territorio, e fornisce servizio di Polizia Stradale. Costituisce servizio di Pronto Intervento sul territorio comunale in base alle competenze specifiche ad esso assegnate, così come quelli forniti da Polizia di Stato e Carabinieri.

Il Nucleo Protezione Civile garantisce il necessario supporto al Servizio Protezione Civile comunale: è composto da appartenenti al Corpo di Polizia Locale, che svolgono attività di soccorso e di assistenza per le attività esterne di controllo e per gli interventi operativi.

Al numero di Pronto Intervento (03045001) risponde la Centrale Operativa del Comando Polizia Locale di Brescia.

SISTEMI DI AVVISO ACUSTICI

Il Comando della Polizia Locale è dotato di megafoni, facilmente trasportabili sulle auto di servizio.

SISTEMA DI COMUNICAZIONE AVVISABRESCIA

Il Comune di Brescia è dotato di un sistema di comunicazione Alert System con i cittadini chiamato AvvisaBrescia, che permette di creare e gestire le comunicazioni con la popolazione tramite messaggi vocali/sms su telefoni fissi e mobili, con un servizio garantito 24/24 ore, già regolarmente utilizzato per l'invio di comunicazioni mirate circa eventi meteorologici di portata anomala ed emergenze legate a diversi rischi di protezione civile.

Il sistema di Comunicazione prevede nello specifico:

- invio di messaggi vocali a tutti i telefoni fissi dei cittadini residenti a Brescia e ai telefoni cellulari di coloro che hanno aderito o aderiranno al sistema, che li riceveranno in pochi minuti dall'invio;
- creazione di sottoliste a carattere geografico o per tipologia (ad esempio residenti per quartiere, genitori di alunni frequentanti le scuole cittadine, persone residenti nelle aree limitrofe alle aziende a rischio);
- creazione di una app gratuita per la cittadinanza;
- l'istituzione del numero 030030 come numero di emergenza, che apparirà in chiaro a tutti i telefoni

In caso di avvio di un'emergenza il numero 030030 potrà essere utilizzato anche per chiamare. In tal senso, presso la sala del Centro Operativo Comunale di via Donegani 10, verrà installato il sistema che comporterà l'attivazione di 15 linee in entrata per agevolare i cittadini che potranno chiamare il Comune per la segnalazione di eventuali necessità e criticità.

2.5 MODALITÀ DI UTILIZZO DEI SISTEMI DI ALLERTAMENTO

mezzo	modalità di utilizzo	evacuazione	Riparo al chiuso
Intervento della Polizia Locale	Invio di pattuglia (operatività H24)	Guidata nelle aree indicate per ciascuna azienda ove necessario	
Sistemi di avviso acustici (megafoni)	In dotazione alla Polizia Locale	Guidata nelle aree indicate per ciascuna azienda ove necessario	
Alert System AvvisaBrescia	Diffusione del messaggio vocale di allerta su telefoni fissi e su cellulari	Possibilità di indicare i percorsi di evacuazione ove necessario	
Eventuali note utili ai fini emergenziali: -			



Prefettura di Brescia

Area V - Protezione Civile, Difesa Civile e Coordinamento del Soccorso Pubblico

Piano di Emergenza Esterno – Scheda Comune	
Elaborato Tecnico n°	
Scheda n°	
pag.	10 di 59
rev.	
data	

3 AREE LOGISTICHE PER L'EMERGENZA (esterne all'area di danno)

In allegato sono riportate le aree di emergenza individuate nel Piano di emergenza del Comune di Brescia, suddivise in:

- A) Aree di ammassamento dei soccorritori
- B) Aree di attesa per la popolazione
- C) Aree di ricovero per la popolazione

Di seguito vengono indicate le aree di raccolta delle persone poste all'interno delle zone interessate dagli eventi incidentali ipotizzati per ciascuna azienda o, nel caso di aziende prive di eventi con impatto all'esterno, delle persone poste all'interno degli edifici ubicati in un raggio di 20 metri dal perimetro di ciascuna azienda.

I centri di assistenza alla popolazione indicati (aree di ricovero) sono quelli più vicini tra quelli individuati dal Piano di emergenza del Comune di Brescia.

Si riportano di seguito anche le aree per l'ammassamento di uomini e mezzi.

L'ubicazione delle aree logistiche individuate per ciascuna è riportata negli allegati cartografici.

3.1 AREE DI RACCOLTA PER LA POPOLAZIONE

Area azienda BENONI: (denominazione) PARCHEGGIO A RASO			
proprietà: PUBBLICA		indirizzo: VIA R. GESSI, 10	recapito telefonico:
estensione (mq)	380 ca.	capienza (numero persone): 38	
frazione coperta	-		
frazione scoperta	380 ca.		
energia elettrica: IN PROSSIMITA' DI ATTIVITA' PRODUTTIVE			
Eventuali note utili ai fini emergenziali:			
Area azienda CAFFARO: (denominazione) GIARDINI FRONTE CIOMITERO VANTINIANO			
proprietà: PUBBLICA		indirizzo: VIA MILANO	recapito telefonico:
estensione (mq)	9.900 ca.	capienza (numero persone) 990	
frazione coperta	-		
frazione scoperta	9.900 ca.		
energia elettrica: Sì			
Eventuali note utili ai fini emergenziali:			
Area azienda GABOGAS: (denominazione) PARCHEGGIO NORD METRO S.EUFEMIA-BUFFALORA			
proprietà: PUBBLICA		indirizzo: VIA CHIAPPA	recapito telefonico:
estensione (mq)	2.700 ca.	capienza (numero persone) 270	
frazione coperta	-		
frazione scoperta	2.700 c.a.		
energia elettrica: sì			
Eventuali note utili ai fini emergenziali:			




Prefettura di Brescia

Area V - Protezione Civile, Difesa Civile e Coordinamento del Soccorso Pubblico

Piano di Emergenza Esterno – Scheda Comune	
Elaborato Tecnico n°	
Scheda n°	
pag.	11 di 59
rev.	
data	

Area azienda ORI MARTIN: (denominazione) PIAZZALE ANTISTANTE LA CHIESA DI S. BARTOLOMEO			
proprietà: PUBBLICA		indirizzo: VIA SCUOLE, 42	recapito telefonico:
estensione (mq)	720 ca.	capienza (numero persone) 72	
frazione coperta	-		
frazione scoperta	720 ca.		
energia elettrica: Sì			
Eventuali note utili ai fini emergenziali: IN PROSSIMITA' DELL'ORATORIO DI S. BARTOLOMEO			
Area azienda RIPORTI GALVANICI: (denominazione) PARCHEGGIO A RASO			
proprietà: PUBBLICA		indirizzo: VIA GRANDI, 1	recapito telefonico:
estensione (mq)	1.625 ca.	capienza (numero persone) 160	
frazione coperta	-		
frazione scoperta	1.625 ca.		
energia elettrica: Sì			
Eventuali note utili ai fini emergenziali: FRONTE EDIFICI MOTORIZZAZIONE CIVILE e UFFICIO POSTALE			
Area azienda SYSTEMA AMBIENTE: (denominazione) PARCHEGGIO VIALE GHISELLE – VIA DEI SANTI			
proprietà: PUBBLICA		indirizzo: VIALE GHISELLE	recapito telefonico:
estensione (mq)	3.600 ca.	capienza (numero persone) 360	
frazione coperta	-		
frazione scoperta	3.600 ca.		
energia elettrica: no			
Eventuali note utili ai fini emergenziali: PRESENZA DI GUARD RAIL CHE SEPARA IL PARCHEGGIO DA VIA DEI SANTI			
Area azienda TORCHIANI: (denominazione) GIARDINO PUBBLICO			
proprietà: PUBBLICA		indirizzo: VIA G.B. CACCIAMALI	recapito telefonico:
estensione (mq)	4500 ca.	capienza (numero persone) 450	
frazione coperta	-		
frazione scoperta	4500 ca.		
energia elettrica: IN PROSSIMITA' DI ATTIVITA' PRODUTTIVE			
Eventuali note utili ai fini emergenziali:			

 Prefettura di Brescia Area V - Protezione Civile, Difesa Civile e Coordinamento del Soccorso Pubblico	Piano di Emergenza Esterno – Scheda Comune	
	Elaborato Tecnico n°	
	Scheda n°	
	pag.	12 di 59
	rev.	
	data	

3.2 CENTRI DI ASSISTENZA PER LA POPOLAZIONE CORRISPONDENTI ALLE AREE DI RICOVERO

Area azienda BENONI: area individuata dal Piano di emergenza del Comune di Brescia codice 46-R5		
proprietà: pubblica	indirizzo: tra Via Gatti e Via Fiorentini	recapito telefonico: -
tipologia ² : campo da cricket e parcheggio adiacente		
	estensione (mq) 41.000	capienza (numero persone): circa 2000
frazione coperta	-
frazione scoperta	100%
Energia elettrica:	<input checked="" type="checkbox"/> SI	<input type="checkbox"/> NO
Riscaldamento:	<input type="checkbox"/> SI	<input checked="" type="checkbox"/> NO
Servizi igienici:	<input checked="" type="checkbox"/> SI n.	<input type="checkbox"/> NO
Eventuali note utili ai fini emergenziali: -		
Area azienda CAFFARO: area individuata dal Piano di emergenza del Comune di Brescia codice 25-R1 limitatamente all'area del parco		
proprietà: pubblica	indirizzo: tra Via Trivellini e Via Carducci	recapito telefonico: -
tipologia: parco pubblico		
	estensione (mq) 19.400	capienza (numero persone): circa 500
frazione coperta	-	
frazione scoperta	100%	
Energia elettrica:	<input checked="" type="checkbox"/> SI	<input type="checkbox"/> NO
Riscaldamento:	<input type="checkbox"/> SI	<input checked="" type="checkbox"/> NO
Servizi igienici:	<input type="checkbox"/> SI n.	N NO
Eventuali note utili ai fini emergenziali: -		
Area azienda GABOGAS: area individuata dal Piano di emergenza del Comune di Brescia codice 52-R1		
proprietà: pubblica	indirizzo: Tra Via Casotti e Via del Lapidario	recapito telefonico: -
tipologia: parco pubblico		

² alberghi, scuole, centri sportivi, caserme, campeggi, ecc.



Prefettura di Brescia

Area V - Protezione Civile, Difesa Civile e Coordinamento del Soccorso Pubblico

Piano di Emergenza Esterno – Scheda Comune

Elaborato Tecnico n°

Scheda n°

pag.

13 di
59

rev.

data

	estensione (mq) 35.500	capienza (numero persone): circa 1500
frazione coperta	-	
frazione scoperta	100%	
Energia elettrica:	X SI	<input type="checkbox"/> NO
Riscaldamento:	<input type="checkbox"/> SI	X NO
Servizi igienici:	<input type="checkbox"/> SI n.	X NO
Eventuali note utili ai fini emergenziali: -		
Area azienda ORI MARTIN: area individuata dal Piano di emergenza del Comune di Brescia codice 14-R1		
proprietà: pubblica	indirizzo: Via Corridoni	recapito telefonico: -
tipologia: giardino pubblico		
	estensione (mq) 14.000	capienza (numero persone) circa 700
frazione coperta	-
frazione scoperta	100%
Energia elettrica:	X SI	<input type="checkbox"/> NO
Riscaldamento:	<input type="checkbox"/> SI	X NO
Servizi igienici:	<input type="checkbox"/> SI n.	X NO
Eventuali note utili ai fini emergenziali: -		
Area azienda RIPORTI GALVANICI: area individuata dal Piano di emergenza del Comune di Brescia codice 35-R1		
proprietà: pubblica	indirizzo: Via Caprera	recapito telefonico: 75
tipologia: Parcheggio Palafiera		
	estensione (mq) 79.500	capienza (numero persone) circa 4000
frazione coperta	-
frazione scoperta	100%
Energia elettrica:	X SI	<input type="checkbox"/> NO
Riscaldamento:	<input type="checkbox"/> SI	<input type="checkbox"/> NO
Servizi igienici:	X SI n.	<input type="checkbox"/> NO
Eventuali note utili ai fini emergenziali: adiacenti spazi fiera coperti		
Area azienda SYSTEMA AMBIENTE: area individuata dal Piano di emergenza del Comune di Brescia codice 52-R3		
proprietà: pubblica	indirizzo: Via Seriola Vescovada	recapito telefonico: -



Prefettura di Brescia

Area V - Protezione Civile, Difesa Civile e Coordinamento del Soccorso Pubblico

Piano di Emergenza Esterno – Scheda Comune

Elaborato Tecnico n°

Scheda n°

pag. 14 di 59

rev.

data

tipologia: parco pubblico (Parco Avis)		
	estensione (mq) 10.100	capienza (numero persone): circa 500
frazione coperta	-
frazione scoperta	100%
Energia elettrica:	<input checked="" type="checkbox"/> SI	<input type="checkbox"/> NO
Riscaldamento:	<input type="checkbox"/> SI	<input checked="" type="checkbox"/> NO
Servizi igienici:	<input type="checkbox"/> SI n.	<input checked="" type="checkbox"/> NO
Eventuali note utili ai fini emergenziali: area segnalata anche per azienda RIR Torchiani		
Area azienda TORCHIANI: area individuata dal Piano di emergenza del Comune di Brescia codice 52-R3		
proprietà: pubblica	indirizzo: Via Seriola Vescovada	recapito telefonico: -
tipologia: parco pubblico (Parco Avis)		
	estensione (mq) 10.100	capienza (numero persone): circa 500
frazione coperta	-
frazione scoperta	100%
Energia elettrica:	<input checked="" type="checkbox"/> SI	<input type="checkbox"/> NO
Riscaldamento:	<input type="checkbox"/> SI	<input checked="" type="checkbox"/> NO
Servizi igienici:	<input type="checkbox"/> SI n.	<input checked="" type="checkbox"/> NO
Eventuali note utili ai fini emergenziali: area segnalata anche per azienda RIR Systema Ambiente		



Prefettura di Brescia

Area V - Protezione Civile, Difesa Civile e Coordinamento del Soccorso Pubblico

Piano di Emergenza Esterno – Scheda Comune	
Elaborato Tecnico n°	
Scheda n°	
pag.	15 di 59
rev.	
data	

3.3 AREE DI AMMASSAMENTO³ MEZZI E UOMINI

Area azienda BENONI: PARCHEGGIO A RASO si trova a OVEST Rispetto all'azienda		
proprietà: PUBBLICA	indirizzo: VIA R. GESSI	recapito telefonico:
estensione (mq)	710 ca.	capienza (numero persone) 78
frazione coperta	-	
frazione scoperta	710 ca.	
Energia elettrica:	<input checked="" type="checkbox"/> SI	<input type="checkbox"/> NO
Servizi igienici:	<input type="checkbox"/> SI n.	<input checked="" type="checkbox"/> NO
Eventuali note utili ai fini emergenziali:		
Area azienda CAFFARO: PARCHEGGIO VIA TRIVELLINI, RETRO SUPERMERCATO ESSELUNGA si trova a NORD Rispetto all'azienda		
proprietà: PUBBLICA	indirizzo: VIA TRIVELLINI	recapito telefonico:
estensione (mq)	2.700 ca.	capienza (numero persone) 270
frazione coperta	-	
frazione scoperta	2.700 ca.	
Energia elettrica:	<input checked="" type="checkbox"/> SI	<input type="checkbox"/> NO
Servizi igienici:	<input type="checkbox"/> SI n.	<input checked="" type="checkbox"/> NO
Eventuali note utili ai fini emergenziali:		
Area azienda GABOGAS: PARCHEGGIO SUD METRO S.EUFEMIA-BUFFALORA si trova a OVEST. Rispetto all'azienda		
proprietà: PUBBLICA	indirizzo: VIA CHIAPPA	recapito telefonico:
estensione (mq)	1.700 ca.	capienza (numero persone) 176
frazione coperta	-	
frazione scoperta	1.700 ca.	
Energia elettrica:	<input checked="" type="checkbox"/> SI	<input type="checkbox"/> NO
Servizi igienici:	<input checked="" type="checkbox"/> SI n. N.D.	<input type="checkbox"/> NO
Eventuali note utili ai fini emergenziali: IN PROSSIMITA' EDIFICIO DELLA STAZIONE METROPOLITANA		
Area azienda ORI MARTIN: PIAZZALE INGRESSO ORI MARTIN si trova a EST Rispetto all'azienda		
proprietà: PRIVATA	indirizzo: VIA CANOVETTI, 13	recapito telefonico:
estensione (mq)	1.450 ca.	capienza (numero persone) 145
frazione coperta	-	

³ Punto di raccolta e concentrazione dei mezzi, dei materiali e del personale necessario alle attività di soccorso. Da individuarsi all'esterno dell'area di danno in zona sicura e facilmente raggiungibile e, ove possibile, da individuarsi un'area per ogni punto cardinale (Nord, Est, Sud e Ovest).



Prefettura di Brescia

Area V - Protezione Civile, Difesa Civile e Coordinamento del Soccorso Pubblico

Piano di Emergenza Esterno – Scheda Comune

Elaborato Tecnico n°

Scheda n°

pag.

16 di
59

rev.

data

frazione scoperta	1.450 ca.	
Energia elettrica:	<input checked="" type="checkbox"/> SI	<input type="checkbox"/> NO
Servizi igienici:	<input type="checkbox"/> SI n.	<input checked="" type="checkbox"/> NO
Eventuali note utili ai fini emergenziali:		
Area azienda RIPORTI GALVANICI: PARCHEGGIO A RASO si trova a SUD Rispetto all'azienda		
proprietà: PUBBLICA	indirizzo: VIA A GRANDI, FRONTE GIARDINO PUBBLICO	recapito telefonico:
estensione (mq)	1.400 ca.	capienza (numero persone) 140
frazione coperta	-	
frazione scoperta	1.400 ca.	
Energia elettrica:	<input checked="" type="checkbox"/> SI	<input type="checkbox"/> NO
Servizi igienici:	<input type="checkbox"/> SI n.	<input checked="" type="checkbox"/> NO
Eventuali note utili ai fini emergenziali:		
Area azienda SYSTEMA AMBIENTE: PIAZZALE INGRESSO DITTA TEMPINI 1921 si trova a SUD Rispetto all'azienda		
proprietà: PRIVATA	indirizzo: VIA DEI SANTI, 149	recapito telefonico:
estensione (mq)	900 ca.	capienza (numero persone) 90
frazione coperta	-	
frazione scoperta	900 ca.	
Energia elettrica:	<input checked="" type="checkbox"/> SI	<input type="checkbox"/> NO
Servizi igienici:	<input type="checkbox"/> SI n.	<input checked="" type="checkbox"/> NO
Eventuali note utili ai fini emergenziali:		
Area azienda TORCHIANI: PARCHEGGIO A RASO si trova a NORD Rispetto all'azienda		
proprietà: PUBBLICA	indirizzo: VIA CACCIAMALI, 34	recapito telefonico:
estensione (mq)	1.250 ca.	capienza (numero persone) 125
frazione coperta	-	
frazione scoperta	1.250 ca.	
Energia elettrica:	<input checked="" type="checkbox"/> SI	<input type="checkbox"/> NO
Servizi igienici:	<input type="checkbox"/> SI n.	<input checked="" type="checkbox"/> NO
Eventuali note utili ai fini emergenziali:		



Prefettura di Brescia

Area V - Protezione Civile, Difesa Civile e Coordinamento del Soccorso Pubblico

Piano di Emergenza Esterno – Scheda Comune

Elaborato Tecnico n°

Scheda n°

pag.

17 di
59

rev.

data

4 DATI TERRITORIALI

4.1 CONDIZIONI METEOROLOGICHE PREVALENTI

fonte dei dati	Stazione meteorologica locale		identificazione: Recapito telefonico:
	altra stazione di rilevamento		identificazione: Recapito telefonico:
<p>Le attività di monitoraggio e sorveglianza sono componenti fondamentali per il sistema di allertamento di Protezione civile e per la redazione delle Allerte. Il Monitoraggio si basa sulla rilevazione di dati in tempo reale, acquisiti da una rete di oltre 250 stazioni di misura. Si tratta di stazioni di proprietà di ARPA e da questa gestite, che acquisiscono e trasmettono i dati prevalentemente con frequenza di 30'.</p> <p>I dati, che vengono esaminati dai tecnici presenti nel Centro funzionale di monitoraggio dei rischi, costituiscono una preziosa fonte di informazioni sullo stato degli eventi naturali in atto e possono, inoltre, essere utilizzati da alcuni modelli di previsione in continuo sviluppo.</p> <p>Attraverso tali informazioni e con il continuo aggiornamento dei valori di soglia, è possibile ottenere una valutazione globale dei probabili effetti al suolo generati dagli eventi naturali e dei livelli di rischio cui è</p>			



Prefettura di Brescia

Area V - Protezione Civile, Difesa Civile e Coordinamento del Soccorso Pubblico

Piano di Emergenza Esterno – Scheda Comune

Elaborato Tecnico n°	
Scheda n°	
pag.	18 di 59
rev.	
data	

<p>soggetta la popolazione.</p> <p>Il Centro funzionale di monitoraggio dei rischi è inserito nella Sala Operativa di Protezione Civile e collegato permanentemente con le varie sale di controllo di ARPA (tra cui il Servizio Meteorologico Regionale) e le sale operative unificate Prefetture - Province.</p> <p>Presso il Centro funzionale, il personale tecnico qualificato, in presenza permanente h24, 365 giorni all'anno, garantisce la vigilanza continua dei parametri premonitori dei rischi naturali considerati nella Direttiva regionale sull'allertamento.</p>			



Prefettura di Brescia

Area V - Protezione Civile, Difesa Civile e Coordinamento del Soccorso Pubblico

Piano di Emergenza Esterno – Scheda Comune

Elaborato Tecnico n°

Scheda n°

pag.

19 di
59

rev.

data

4.2 COMPRESENZA DI ALTRI RISCHI NATURALI ED ANTROPICI

4.2.1 Zonizzazione sismica

Il territorio del Comune di Brescia è classificato nella zona sismica 2.

Il Piano di emergenza comunale di protezione civile è corredato di studio di microzonazione sismica (. La microzonazione sismica (pericolosità locale) ha l'obiettivo di razionalizzare la conoscenza sulle alterazione che lo scuotimento sismico può subire in superficie, individuare le aree a scala comunale che, in occasione di una scossa sismica, possono essere soggette a fenomeni di amplificazione, restituendo informazioni utili per il governo del territorio, per la progettazione, per la pianificazione, per l'emergenza e per la ricostruzione post sismica. Lo studio ha avuto l'obiettivo di individuare localmente aree tra di loro omogenee di pericolosità sismica sulla base delle caratteristiche geologiche specifiche del territorio bresciano. La definizione di queste aree avviene secondo una procedura standard basata sull'elaborazione di dati bibliografici e indagini in sito con più di 800 punti d'indagine esaminati (che consistono in stratigrafie di pozzi, indagini geotecniche, indagini sismiche ecc.).

4.2.2 Altri rischi (*idrogeologico, idraulico, incendi boschivi, trasporti ecc.*)

Rischio **idrogeologico e idraulico**
Rischio **eventi meteorologici**
Rischio **incendi boschivi**
Rischio **industriale**
Rischio **sismico**
Rischio **viabilità e trasporti**
Rischio **black out elettrico**
Rischio **ondata di calore**
Rischio **nucleare**
Emergenza **attentati terroristici**
Emergenza sulla **rete metropolitana**
Emergenza salvaguardia dei **beni culturali**



Prefettura di Brescia

Area V - Protezione Civile, Difesa Civile e Coordinamento del Soccorso Pubblico

Piano Emergenza esterno – Scheda Comune allegato

Elaborato Tecnico n

Scheda n°

pag.

20 di 59

rev.

data

5 ELENCO PUNTUALE DEGLI ELEMENTI VULNERABILI INTERESSATI ALL'ESTERNO DELLO STABILIMENTO

BENONI SRL

Tipologia evento incidentale: NESSUN EVENTO INCIDENTALE HA IMPATTO ALL'ESTERNO DELLO STABILIMENTO. Ai fini cautelativi è stata individuata una fascia di 20 metri attorno al perimetro dello stabilimento, all'interno della quale sono indicati nella tabella della terza zona di attenzione tutti gli edifici presenti.				Riferimento cartografico: Coordinate. Sorgente WG584/ETRF 2000 Allegato cartografico azienda Benoni		
PRIMA ZONA DI SICURO IMPATTO						
<i>insediamenti industriali ed artigianali</i>						
N*	denominazione	comune	Indirizzo	recapiti telefonici <small>(ove possibile h24)</small>	numero lavoratori potenzialmente presenti	ore esercizio
1						
2						
Possibili effetti domino						
Non sono possibili effetti domino per la tipologia di impianti e per la tipologia di sostanze dichiarate.						
<i>collettività vulnerabili (es. scuole, ospedali, case di cura, centri commerciali)</i>						
N°	denominazione	comune	indirizzo	recapiti telefonici <small>(ove possibile h24)</small>	numero stimato max persone potenzialmente presenti	
<i>soggetti residenti a rischio</i>						
Residenti:			n.			
Di cui disabili: <i>(mantenere elenco puntuale per pronta disponibilità)</i>			Totale: n.		Che necessitano di apparecchiature salvavita n...	



Prefettura di Brescia

Area V - Protezione Civile, Difesa Civile e Coordinamento del Soccorso Pubblico

Piano Emergenza esterno – Scheda Comune allegato

Elaborato Tecnico n

Scheda n°

pag.

21 di 59

rev.

data

SECONDA ZONA DI DANNO

insediamenti industriali ed artigianali

N*	denominazione	comune	indirizzo	Recapiti telefonici (ove possibile h24)	numero lavoratori potenzialmente presenti	ore esercizio
1						
2						
3						
Possibili effetti domino						

Non sono possibili effetti domino per la tipologia di impianti e per la tipologia di sostanze dichiarate.

collettività vulnerabili (es. scuole, ospedali, case di cura, centri commerciali)

N°	denominazione	comune	indirizzo	Recapiti telefonici (ove possibile h24)	numero stimato max persone potenzialmente presenti

soggetti residenti a rischio

Residenti:	n.		
Di cui disabili: <i>(mantenere elenco puntuale per pronta disponibilità)</i>	Totale: n.	Che necessitano di apparecchiature salvavita	n...



Prefettura di Brescia

Area V - Protezione Civile, Difesa Civile e Coordinamento del Soccorso Pubblico

Piano Emergenza esterno – Scheda Comune allegato

Elaborato Tecnico n

Scheda n°

pag.

22 di 59

rev.

data

TERZA ZONA DI ATTENZIONE

insediamenti industriali ed artigianali PRESENTI ALL'INTERNO DI UNA FASCIA DI 20 METRI DAL CONFINE DELL'AZIENDA

N. ¹	denominazione	comune	indirizzo	Recapiti telefonici (ove possibile h24)	numero lavoratori potenzialmente presenti	ore esercizio
	Universal Beauty Products	Brescia	Via Gessi 14/16	0303367089		
	Capannone in vendita	Brescia	Via Gessi 26			
	Uffici Federitalia	Brescia	Via Gessi 28			
	Linea ferroviaria Milano-Venezia <i>nota</i>	Brescia	Adiacente perimetro sud dell'azienda			

La scheda sarà trasmessa a RFI per l'integrazione con le procedure di intervento previste per la sicurezza della linea ferroviaria

collettività vulnerabili (es. scuole, ospedali, case di cura, centri commerciali)

N. ⁽¹⁾	denominazione	comune	indirizzo	Recapiti telefonici (ove possibile h24)	numero stimato max persone potenzialmente presenti
...	nessuno				

soggetti residenti a rischio

Residenti:	n.		
Di cui disabili: (mantenere elenco puntuale per pronta disponibilità)	Totale: n.	Che necessitano di apparecchiature salvavita	n...

Strutture limitrofe di particolare rilievo ai fini di Protezione Civile⁽²⁾ PRESENTI NEL RAGGIO DI 1000 METRI DAL CONFINE DELL'AZIENDA

N. ⁽¹⁾	denominazione	comune	indirizzo	recapito telefonico
1	Centro Commerciale Continente	Rezzato	Via Mazzini, 97	03025981
2	Gabogas spa (azienda RIR)	Brescia	Via Buffalora 40	036561058
3	Terminal Metro Brescia	Brescia	Via Chiappa, Buffalora	0303061000

NOTA1*: gli elementi vulnerabili devono essere numerati progressivamente al fine di identificarli sulla cartografia.



Prefettura di Brescia

Area V - Protezione Civile, Difesa Civile e Coordinamento del Soccorso Pubblico

Piano Emergenza esterno – Scheda Comune allegato

Elaborato Tecnico n

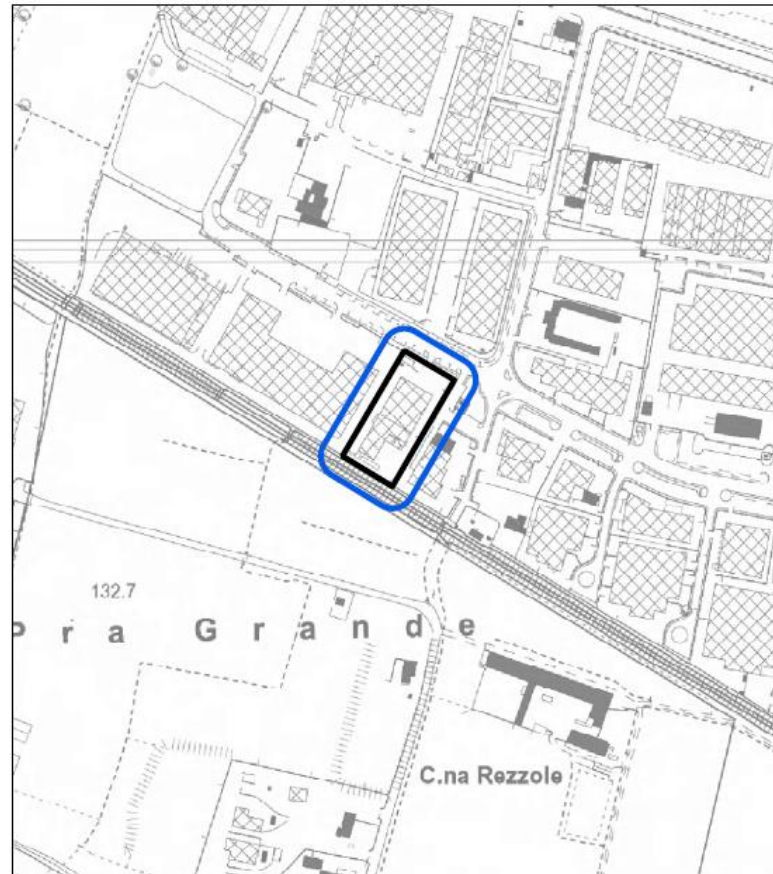
Scheda n°

pag.



23 di 59

rev.

data



BENONI

-  Confine di proprietà Benoni
-  Fascia 20 metri



Prefettura di Brescia

Area V - Protezione Civile, Difesa Civile e Coordinamento del Soccorso Pubblico

Piano Emergenza esterno – Scheda Comune allegato

Elaborato Tecnico n

Scheda n°

pag.

24 di 59

rev.

data

CAFFARO BRESCIA SRL

Tipologia evento incidentale:

NESSUN EVENTO INCIDENTALE HA IMPATTO ALL'ESTERNO DELLO STABILIMENTO.

Ai fini cautelativi è stata individuata una fascia di 20 metri attorno al perimetro dello stabilimento, all'interno della quale sono indicati nella tabella della terza zona di attenzione tutti gli edifici presenti.

Riferimento cartografico: Coordinate sorgente WG584/ETRF 2000

Allegato cartografico azienda Caffaro

PRIMA ZONA DI SICURO IMPATTO

insediamenti industriali ed artigianali

N*	denominazione	comune	indirizzo	Recapiti telefonici (ove possibile h24)	numero lavoratori potenzialmente presenti	ore esercizio
1						
2						
3						

Possibili effetti domino

Non sono prevedibili effetti domino, in quanto non ci sono reazioni fuggitive, e le apparecchiature che potrebbero riportare dei danni in caso di esplosione (confinata) sono tutte protette dalla proiezione di pezzi.

collettività vulnerabili (es. scuole, ospedali, case di cura, centri commerciali)

N°	denominazione	comune	indirizzo	Recapiti telefonici (ove possibile h24)	numero stimato max persone potenzialmente presenti

soggetti residenti a rischio

Residenti:	n.		
Di cui disabili: (mantenere elenco puntuale per pronta disponibilità)	Totale: n.	Che necessitano di apparecchiature salvavita	n...



Prefettura di Brescia

Area V - Protezione Civile, Difesa Civile e Coordinamento del Soccorso Pubblico

Piano Emergenza esterno – Scheda Comune allegato

Elaborato Tecnico n

Scheda n°

pag.

25 di 59

rev.

data

SECONDA ZONA DI DANNO

insediamenti industriali ed artigianali

N*	denominazione	comune	indirizzo	Recapiti telefonici (ove possibile h24)	numero lavoratori potenzialmente presenti	ore esercizio
1						
2						
3						
Possibili effetti domino						

collettività vulnerabili (es. scuole, ospedali, case di cura, centri commerciali)

N°	denominazione	comune	indirizzo	Recapiti telefonici (ove possibile h24)	numero stimato max persone potenzialmente presenti

soggetti residenti a rischio

Residenti:	n.	
Di cui disabili: (mantenere elenco puntuale per pronta disponibilità)	Totale: n.	Che necessitano di apparecchiature salvavita n...



Prefettura di Brescia

Area V - Protezione Civile, Difesa Civile e Coordinamento del Soccorso Pubblico

Piano Emergenza esterno – Scheda Comune allegato

Elaborato Tecnico n

Scheda n°

pag.

26 di 59

rev.

data

TERZA ZONA DI ATTENZIONE

insediamenti industriali ed artigianali

N. ⁽¹⁾)	denominazione	comune	indirizzo	Recapiti telefonici (ove possibile h24)	numero lavoratori potenzialmente presenti	ore esercizio

collettività vulnerabili (es. scuole, ospedali, case di cura, centri commerciali)

N. ⁽¹⁾)	denominazione	comune	indirizzo	Recapiti telefonici (ove possibile h24)	numero stimato max persone potenzialmente presenti
...					
...					
...					

soggetti residenti a rischio (edifici e attività commerciali) PRESENTI ALL'INTERNO DI UNA FASCIA DI 20 METRI DAL CONFINE DELL'AZIENDA

Edifici compresi in una fascia di 20 metri dal perimetro azienda	Numero civico con residenti o attività
Via Milano lato sud, dal civico numero 29 al civico 43	29 Condominio Cortiletto (11 famiglie, amm.re Zaila Morena, te. 030292387); 29A negozio Carlino Piazza; 31 fam. Marinelli; 33 negozio Folletto-Bimby; 35 Condominio Casa di Via Milano 35, amm.re. Luciano Pesci, tel. 0302780603); 35 negozio Galleria delle torte; 37, 39, 41, 43 civici azienda Caffaro; 43A Ghelfi Store
Via Milano lato nord, dal civico numero 66 al civico 90E	66 appartamento chiuso; 68 Ferramenta Bresciana; 70 Condominio Milano 70 (10 famiglie, amm.re Danesi Marco cell. 3346179508); 72 Condominio Milano 72 (10 famiglie, amm.re non indicato tel. 030222589); 72A-B-C negozio G-Luck Electronic; 74 Condominio di Via Milano (4 famiglie, amm.re Turotti Nadia, tel. 030712910); 74A-B negozio Eurotecnica; 76 fam. Luigi Bastiani; 76A macelleria; 78A Nadia Moda Capelli; 80 Consulenza patronato; 80A ristorante Dhaba Pelwan; 82 Condominio Milano 82 (22 famiglie, amm.re Bruno Morosini, cell. 3397800939); 84 negozio Bazar; 84A-B ambulatorio medico Giorgio Znacchi; 84C cortile; 86 Gadget Group; 86A-B-C NON compresi nella fascia di 20 metri dal perimetro; 88 negozio telefonia; 90 Condominio Milano (15 famiglie, amm.re G.A. srl, tel. 030290513); 90A negozio telefonia; 90B cortile; 90C negozio Centro della cameretta; 90D barbiere; 90E farmacia



Prefettura di Brescia

Area V - Protezione Civile, Difesa Civile e Coordinamento del Soccorso Pubblico

Piano Emergenza esterno – Scheda Comune allegato

Elaborato Tecnico n

Scheda n°

pag.

27 di 59

rev.

data

Via Villa Glori lato est, dal civico numero 1 al civico 15	Dal numero 1 al numero 5: Laboratorio Lanzani, Tennis Player; Ghelfi; Itlas; Nomad; Mascarene; 7, 8, 9 civici azienda Caffaro; 11 e 13 esterni alla fascia di confine di 20 metri; 15 abitazione adiacente passaggio a livello		
Via Villa Glori lato ovest, dal civico numero 12 al civico 28	12 negozio chiuso; 12A Vetreria Bresciana; dal numero 14 al numero 26 magazzini o attività chiuse; 28 negozio Comer		
Via Morosini lato nord, dal civico numero 16 al civico 22	n. 4 nuclei familiari		
Via Morosini lato sud, dal civico numero 3 al civico 13	Numeri civici Corriere Franco		
Via Nullo lato ovest, dal civico numero 16 al civico 14	Cam Cartotecnica, BL Medicafe, Brescia Revisioni, Sonepar Italia		
Via Nullo lato est, dal civico numero 1 al civico 9	Appartamenti chiusi; Palazzetto polivalente comunale "Azzurri d'Italia"		
Via Morosini lato nord	Tratto di binari ferrovia Brescia-Iseo-Edolo		
Di cui disabili: (mantenere elenco puntuale per pronta disponibilità)	Totale: n.	Che necessitano di apparecchiature salvavita	n...

Strutture limitrofe di particolare rilievo ai fini di Protezione Civile⁽²⁾ PRESENTI NEL RAGGIO DI 1000 METRI DAL CONFINE DELL'AZIENDA

N. ⁽¹⁾	denominazione	comune	indirizzo	recapito telefonico
	Sede COC e Comando Polizia Locale	Brescia	Via Donegani 12	0302978807
	Comando Provinciale Guardia di Finanza	Brescia	Via Milano, 9	0303750239
	Cimitero Monumentale	Brescia	Via Milano, 17	0302978723/24
	Campo Atletica Calvesi	Brescia	Via Chinca, 18	030 316152
	Scuola Infanzia Divisione Acqui	Brescia	Via Passo Gavia, 7	030322251
	Polivalente Azzurri d'Italia	Brescia	Via Nullo, 10	030322251
	Supermercato Esselunga	Brescia	Via Milano	0303730340
	Scuola Professionale IPSIA e ITI	Brescia	Via Carducci, 88	0303732763
	Scuola Romanino	Brescia	Via Berchet, 5	0302410794

NOTA1*: gli elementi vulnerabili devono essere numerati progressivamente al fine di identificarli sulla cartografia.

NOTA 2: Individuare tutte le strutture limitrofe di particolare rilievo ai fini di protezione civile (municipio, scuole, centri commerciali, cinema ...) collocate all'esterno della III° zona 'di attenzione'



Prefettura di Brescia

Area V - Protezione Civile, Difesa Civile e Coordinamento del Soccorso Pubblico

Piano Emergenza esterno – Scheda Comune allegato

Elaborato Tecnico n

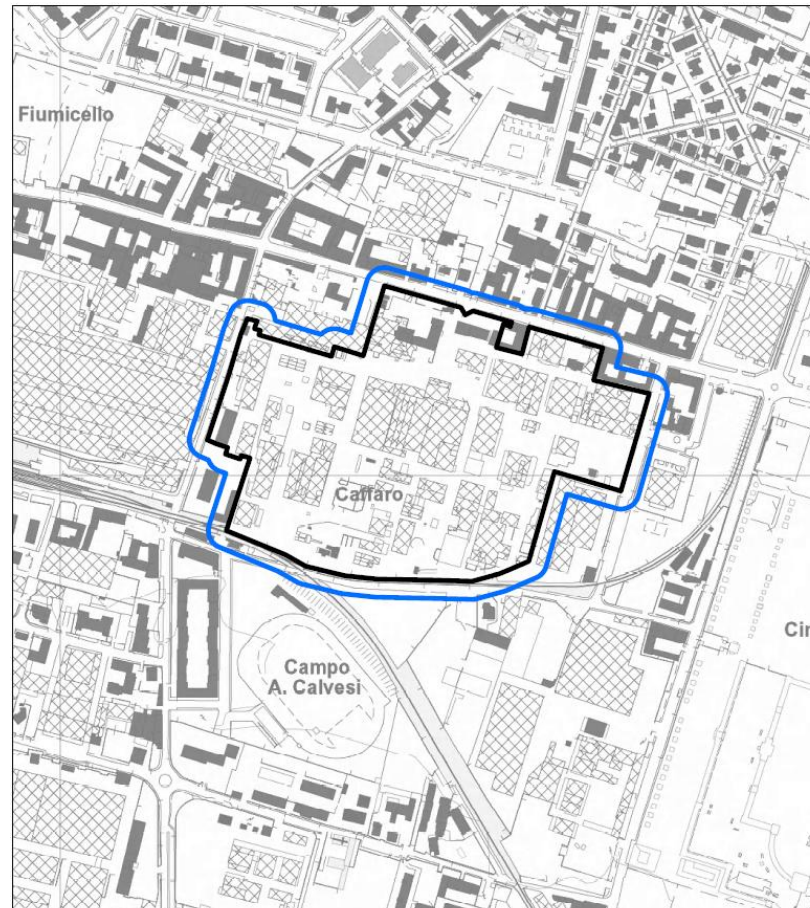
Scheda n°

pag.



28 di 59

rev.

data



CAFFARO

-  Confine di proprietà Caffaro
-  Fascia 20 metri



Prefettura di Brescia

Area V - Protezione Civile, Difesa Civile e Coordinamento del Soccorso Pubblico

Piano Emergenza esterno – Scheda Comune allegato

Elaborato Tecnico n

Scheda n°

pag.

29 di 59

rev.

data

GABOGAS SPA

Tipologia eventi incidentali:

1 sovrappressione da esplosioni: LO SCENARIO COINVOLGE L'ESTERNO DELLO STABILIMENTO.

- TOP 01 rilascio di GPL in baia di carico – esplosione non confinata di gas incendiato
- TOP 02 rilascio di GPL in zona serbatoi – esplosione non confinata di gas incendiato

2 irraggiamento da incendi: LO SCENARIO COINVOLGE L'ESTERNO DELLO STABILIMENTO MA LIMITATAMENTE AI CAMPI CIRCOSTANTI

- Top01 rilascio di GPL in baia di carico – incendio da pozza gas liquefatto
- Top02 rilascio di GPL in zona serbatoi – incendio da pozza gas liquefatto.

Riferimento cartografico: coordinate sorgente
WG584/ETRF 2000

LATITUDINE 45.510 LONGITUDINE 10.286

Allegato cartografico azienda Gabogas

PRIMA ZONA DI SICURO IMPATTO per sovrappressione da esplosioni confinata all'interno del perimetro dell'azienda
PRIMA ZONA DI SICURO IMPATTO per irraggiamento da incendi esterna al perimetro dell'azienda ma estesa unicamente sui campi circostanti

insediamenti industriali ed artigianali

N*	denominazione	comune	indirizzo	Recapiti telefonici (ove possibile h24)	numero lavoratori potenzialmente presenti	ore esercizio
1						

Possibili effetti domino

Non sono prevedibili effetti domino.

collettività vulnerabili (es. scuole, ospedali, case di cura, centri commerciali)

N°	denominazione	comune	indirizzo	Recapiti telefonici (ove possibile h24)	numero stimato max persone potenzialmente presenti

soggetti residenti a rischio

Residenti:	n.	
Di cui disabili: (mantenere elenco puntuale per pronta disponibilità)	Totale: n.	Che necessitano di apparecchiature salvavita n...



Prefettura di Brescia

Area V - Protezione Civile, Difesa Civile e Coordinamento del Soccorso Pubblico

Piano Emergenza esterno – Scheda Comune allegato

Elaborato Tecnico n

Scheda n°

pag.

30 di 59

rev.

data

SECONDA ZONA DI DANNO per sovrappressione da esplosioni esterna al perimetro dell'azienda ma estesa unicamente sui campi circostanti
SECONDA ZONA DI DANNO per irraggiamento da incendi esterna al perimetro dell'azienda ma estesa unicamente sui campi circostanti

insediamenti industriali ed artigianali

N*	denominazione	comune	indirizzo	Recapiti telefonici (ove possibile h24)	numero lavoratori potenzialmente presenti	ore esercizio
1						
2						
3						

Possibili effetti domino

Non sono prevedibili effetti domino.

collettività vulnerabili (es. scuole, ospedali, case di cura, centri commerciali)

N°	denominazione	comune	indirizzo	Recapiti telefonici (ove possibile h24)	numero stimato max persone potenzialmente presenti

soggetti residenti a rischio

Residenti:	n.	
Di cui disabili: (mantenere elenco puntuale per pronta disponibilità)	Totale: n.	Che necessitano di apparecchiature salvavita n...



Prefettura di Brescia

Area V - Protezione Civile, Difesa Civile e Coordinamento del Soccorso Pubblico

Piano Emergenza esterno – Scheda Comune allegato

Elaborato Tecnico n

Scheda n°

pag.

31 di 59

rev.

data

TERZA ZONA DI ATTENZIONE per sovrappressione da esplosioni esterna al perimetro dell'azienda fino ad interessare Via Agostino Chiappa
TERZA ZONA DI ATTENZIONE per irraggiamento da incendi esterna al perimetro dell'azienda ma estesa unicamente sui campi circostanti

insediamenti industriali ed artigianali

N. ⁽¹⁾)	Denominazione	comune	indirizzo	Recapiti telefonici (ove possibile h24)	numero dipendenti	ore esercizio
	Viabilità di interesse locale limitrofa al confine area terminal metrobus (area non frequentata da passeggeri)	Brescia	Via Agostino Chiappa	-	-	-

collettività vulnerabili (es. scuole, ospedali, case di cura, centri commerciali)

N. ⁽¹⁾)	denominazione	comune	indirizzo	Recapiti telefonici (ove possibile h24)	numero stimato max persone potenzialmente presenti
...					
...					

soggetti residenti a rischio

Residenti:	n.		
Di cui disabili: (mantenere elenco puntuale per pronta disponibilità)	Totale: n.	Che necessitano di apparecchiature salvavita	n...

Strutture limitrofe di particolare rilievo ai fini di Protezione Civile⁽²⁾ PRESENTI NEL RAGGIO DI 1000 METRI DAL CONFINE DELL'AZIENDA

N. ⁽¹⁾	denominazione	comune	indirizzo	recapito telefonico
	Centro Commerciale Continente	Rezzato	Via Mazzini, 97	03025981
	Benoni srl (azienda RIR)	Brescia	Via Gessi, 24	0303760266
	Terminal metrobus	Brescia	Via Chiappa, Buffalora	0303061000

Si segnala l'opportunità di interessare Brescia Trasporti per chiedere interruzione del transito della metropolitana alla fermata di Sanpolino.

NOTA1*: gli elementi vulnerabili devono essere numerati progressivamente al fine di identificarli sulla cartografia.

NOTA 2: Individuare tutte le strutture limitrofe di particolare rilievo ai fini di protezione civile (municipio, scuole, centri commerciali, cinema ...) collocate all'esterno della III° zona 'di attenzione'



Prefettura di Brescia

Area V - Protezione Civile, Difesa Civile e Coordinamento del Soccorso Pubblico

Piano Emergenza esterno – Scheda Comune allegato

Elaborato Tecnico n

Scheda n°

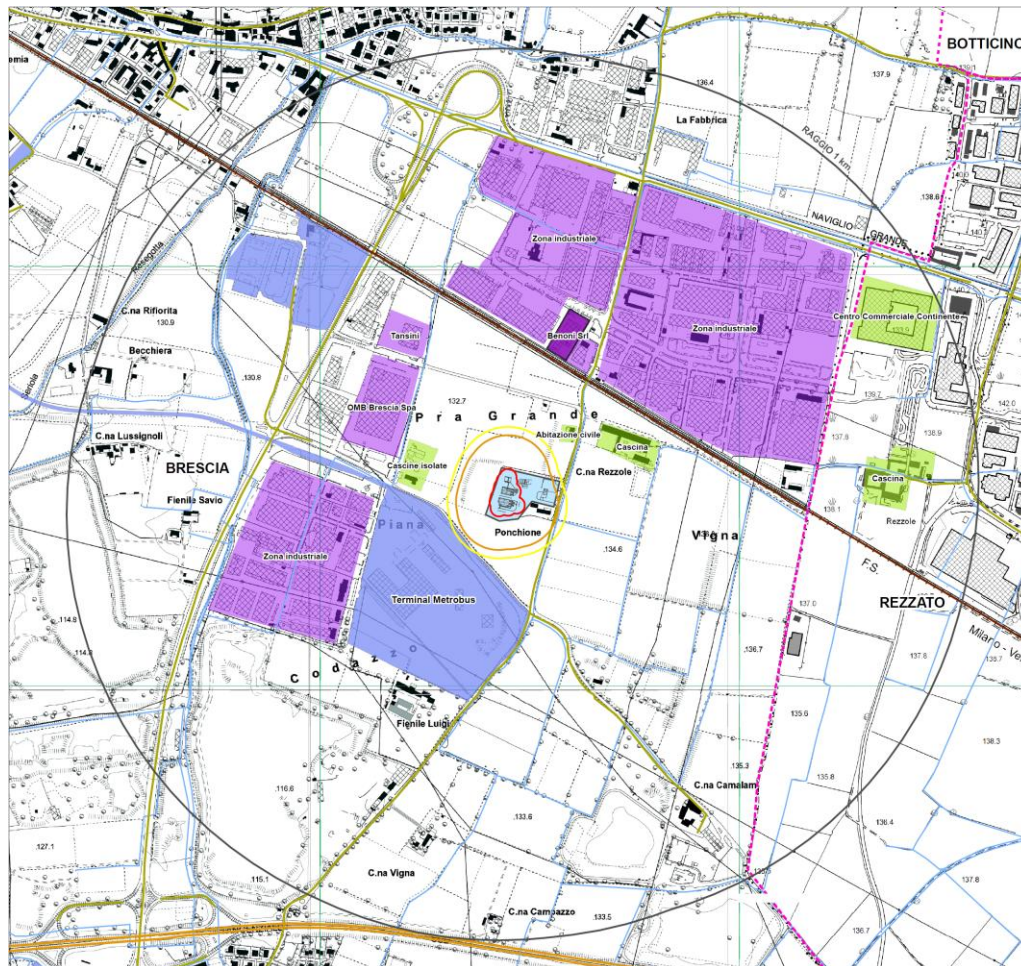
pag.

32 di 59

rev.

data

1 – SOVRAPPRESSIONE DA ESPLOSIONI



Legenda

- Confine di proprietà Gabogas Spa
 - Area di raggio 1 km
 - Confini Comunali
 - strade principali
 - strade secondarie
 - Autostrade
 - Rete ferroviaria
 - Corsi d'acqua
 - Scuole
 - Servizi di livello sovracomunale (centri sportivi, stazione metrobus..)
 - Servizi di livello comunale (chiese, oratori, parchi urbani)
 - Strutture sanitarie
 - Insediamenti industriali / commerciali
 - Azienda RIR - Benoni Srl
 - Altri insediamenti vicini
- Zone di impatto (esplosione)**
- Prima zona "sicuro impatto"
 - Seconda zona "danno"
 - Terza zona "attenzione"

TOP01, TOP02, TOP03 - Esplosione



Prefettura di Brescia

Area V - Protezione Civile, Difesa Civile e Coordinamento del Soccorso Pubblico

Piano Emergenza esterno – Scheda Comune allegato

Elaborato Tecnico n

Scheda n°

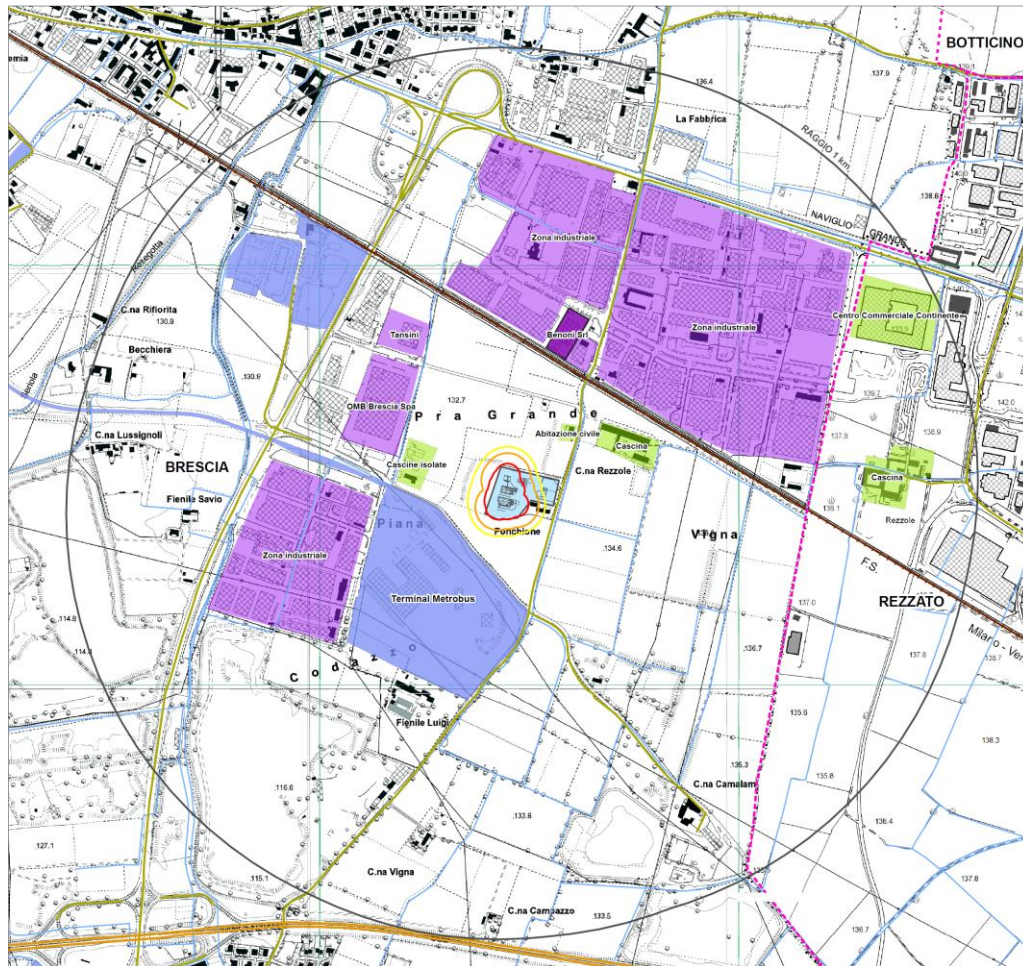
pag.

33 di 59

rev.

data

2 – IRRAGGIAMENTO DA INCENDI



Legenda

- Confine di proprietà Gabogas Spa
 - Area di raggio 1 km
 - Confini Comunali
 - strade principali
 - strade secondarie
 - Autostrade
 - Rete ferroviaria
 - Corsi d'acqua
 - Scuole
 - Servizi di livello sovracomunale (centri sportivi, stazione metrobus..)
 - Servizi di livello comunale (chiese, oratori, parchi urbani)
 - Strutture sanitarie
 - Insediamenti industriali / commerciali
 - Azienda RIR - Benoni Srl
 - Altri insediamenti vicini
- Zone di impatto (irraggiamento termico)**
- Prima zona "sicuro impatto"
 - Seconda zona "danno"
 - Terza zona "attenzione"

TOP01, TOP02, TOP03 - Irraggiamento termico



Prefettura di Brescia

Area V - Protezione Civile, Difesa Civile e Coordinamento del Soccorso Pubblico

Piano Emergenza esterno – Scheda Comune allegato

Elaborato Tecnico n

Scheda n°

pag.

34 di 59

rev.

data

ORI MARTIN

Tipologia evento incidentale: NESSUN EVENTO INCIDENTALE HA IMPATTO ALL'ESTERNO DELLO STABILIMENTO. Ai fini cautelativi è stata individuata una fascia di 20 metri attorno al perimetro dello stabilimento, all'interno della quale sono indicati nella tabella della terza zona di attenzione tutti gli edifici presenti.				Riferimento cartografico: Riferimento cartografico: Coordinate sorgente WG584/ETRF 2000 Allegato cartografico azienda Ori Martin		
PRIMA ZONA DI SICURO IMPATTO <i>insediamenti industriali ed artigianali</i>						
N*	denominazione	comune	indirizzo	Recapiti telefonici (ove possibile h24)	numero lavoratori potenzialmente presenti	ore esercizio
1						
2						
3						
Possibili effetti domino		Non sono possibili effetti domino per la tipologia di impianti e per la tipologia di sostanze dichiarate.				
<i>collettività vulnerabili (es. scuole, ospedali, case di cura, centri commerciali)</i>						
N°	denominazione	comune	indirizzo	Recapiti telefonici (ove possibile h24)	numero stimato max persone potenzialmente presenti	
<i>soggetti residenti a rischio</i>						
Residenti:		n.				
Di cui disabili: (mantenere elenco puntuale per pronta disponibilità)		Totale: n.		Che necessitano di apparecchiature salvavita n...		



Prefettura di Brescia

Area V - Protezione Civile, Difesa Civile e Coordinamento del Soccorso Pubblico

Piano Emergenza esterno – Scheda Comune allegato

Elaborato Tecnico n

Scheda n°

pag.

35 di 59

rev.

data

SECONDA ZONA DI DANNO

insediamenti industriali ed artigianali

N*	denominazione	comune	indirizzo	Recapiti telefonici (ove possibile h24)	numero lavoratori potenzialmente presenti	ore esercizio
1						
2						
3						

Possibili effetti domino

Non sono possibili effetti domino per la tipologia di impianti e per la tipologia di sostanze dichiarate.

collettività vulnerabili (es. scuole, ospedali, case di cura, centri commerciali)

N°	denominazione	comune	indirizzo	Recapiti telefonici (ove possibile h24)	numero stimato max persone potenzialmente presenti

soggetti residenti a rischio

Residenti:	n.	
Di cui disabili: (mantenere elenco puntuale per pronta disponibilità)	Totale: n.	Che necessitano di apparecchiature salvavita n...



Prefettura di Brescia

Area V - Protezione Civile, Difesa Civile e Coordinamento del Soccorso Pubblico

Piano Emergenza esterno – Scheda Comune allegato

Elaborato Tecnico n

Scheda n°

pag.

36 di 59

rev.

data

TERZA ZONA DI ATTENZIONE

insediamenti industriali ed artigianali PRESENTI ALL'INTERNO DI UNA FASCIA DI 20 METRI DAL CONFINE DELL'AZIENDA

N. ⁽¹⁾	denominazione	comune	indirizzo	Recapiti telefonici (ove possibile h24)	numero lavoratori potenzialmente presenti	ore esercizio
	Edificio ex Edilbeta (in vendita)	Brescia	Incrocio Via delle Scuola e Via Canovetti			
	Magazzino ex Edilbeta (in vendita)	Brescia	Via Canovetti			

collettività vulnerabili (es. scuole, ospedali, case di cura, centri commerciali) PRESENTI ALL'INTERNO DI UNA FASCIA DI 20 METRI DAL CONFINE DELL'AZIENDA

N. ⁽¹⁾	denominazione	comune	indirizzo	Recapiti telefonici (ove possibile h24)	numero stimato max persone potenzialmente presenti
	Edificio con n. 4 famiglie	Brescia	Via delle Gabbiane n. 29		
	Edificio disabitato	Brescia	Via delle Gabbiane		

soggetti residenti a rischio

Residenti:	n.	
Di cui disabili: ... (mantenere elenco puntuale per pronta disponibilità)	Totale: n.	Che necessitano di apparecchiature salvavita n...

Strutture limitrofe di particolare rilievo ai fini di Protezione Civile⁽²⁾ PRESENTI NEL RAGGIO DI 1000 METRI DAL CONFINE DELL'AZIENDA

N. ⁽¹⁾	denominazione	comune	indirizzo	recapito telefonico
	Comando Provinciale Vigili del Fuoco	Brescia	Via Scuole, 6	030371911
	Azienda RIR Bozzoni	Collebeato	Via Mattei, 13	0302511157
	Scuola dell'infanzia Monterosso	Brescia	Via Vespucci, 4	0302009428
	Scuola dell'infanzia Pendolina	Brescia	Via Drammis, 18	030301335
	Scuola Primaria Melzi	Brescia	Via Scuole, 39	0302002355
	Scuola Secondaria di I° grado Lana	Brescia	Via Zadei, 76	030391780
	Scuola Secondaria di I° grado Divisione Tridentina	Brescia	Via Bagatta, 6	030301366
	Scuola Secondaria di II° grado Ist. Tecnico Industriale Castelli	Brescia	Via Cantore, 9	0303700267
	Scuola Secondaria di II° grado IIS Tartaglia - Olivieri	Brescia	Via Oberdan, 12/E	030305892
	Scuola Secondaria di II° grado ITT F. Baracca	Brescia	Via Ragazzi del '99, 11	0308374010



Prefettura di Brescia

Area V - Protezione Civile, Difesa Civile e Coordinamento del Soccorso Pubblico

Piano Emergenza esterno – Scheda Comune allegato

Elaborato Tecnico n

Scheda n°

pag.

37 di 59

rev.

data

	Scuola Secondaria di II° grado Liceo Gianni Brera	Brescia	Via Randaccio, 3	030390924
	Scuola Secondaria di II grado Libera Accademia delle Belle Arti	Brescia	Via Don Vender, 66	030380994
	Asilo Nido La Giostra	Brescia	Via Ercoli, 1	0303384561
	Asilo Nido Corte Chiara	Brescia	Via Trento, 155/157	3499108319
	Scuola Secondaria di II grado ITC Abba Ballini	Brescia	Via Tirandi, 3	030307332
	Scuola Primaria XXVII Maggio	Brescia	Via Zadei, 76	030302739
	Scuola Primaria Tiboni	Brescia	Via Interna, 22	030393217
	Scuola Secondaria di II° Grado CFP Zanardelli	Brescia	Via Gamba, 10/12	0303848542
	Oratorio Divin Redentore	Brescia	Via Molino, 34	030396284
	Parrocchia Divin Redentore	Brescia	Via Pendolina, 4	030396284
	Seminario Vescovile Diocesano Maria Immacolata	Brescia	Via delle Bazziche, 4	0307741131
	Casa Marcolini Facella – Fondazione P. Marcolini	Brescia	Via delle Grazzine	030380290
	Parrocchia e Oratorio di S. Anna	Brescia	Via Gabbiane, 8	0302002438
	Supermercato Conad	Brescia	Via San Bartolomeo, 23	0303384737
	Supermercato Carrefour	Brescia	Via Ragazzi del '99	030398005
	Supermercato Conad	Brescia	Via Tirandi	0302093184
	Supermercato Esselunga	Brescia	Via Triumplina	
	Polivalente	Brescia	Via Collebeato, 6	0302977608
	Nuovo Tennis Jottini	Brescia	Via F. Gamba, 44	3291641880
	Gruppo Sportivo Pavoniana Calcio	Brescia	Via S. Donino, 18	030301348
	Tennis Arca Enel S. Bartolomeo	Brescia	Via Scuole, 3	030306871
	Campo Rugby Menta	Brescia	Via Collebeato, 110	3393642319
	R.S.A. Fondazione Pasotti Cottinelli Onlus	Brescia	Via delle Grazzine, 6	0303390556

NOTA1*: gli elementi vulnerabili devono essere numerati progressivamente al fine di identificarli sulla cartografia.

NOTA 2: Individuare tutte le strutture limitrofe di particolare rilievo ai fini di protezione civile (municipio, scuole, centri commerciali, cinema ...) collocate all'esterno della III° zona 'di attenzione'



Prefettura di Brescia

Area V - Protezione Civile, Difesa Civile e Coordinamento del Soccorso Pubblico

Piano Emergenza esterno – Scheda Comune allegato

Elaborato Tecnico n

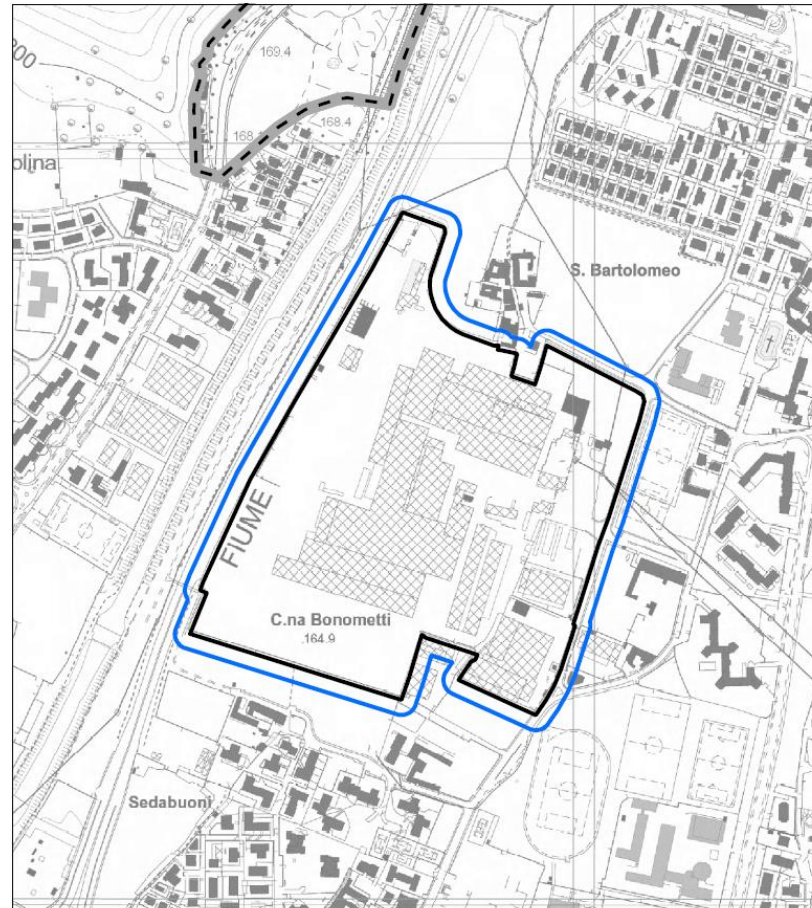
Scheda n°

pag.



38 di 59

rev.

data



ORI MARTIN

-  Confine di proprietà Ori Martin
-  Fascia 20 metri



Prefettura di Brescia

Area V - Protezione Civile, Difesa Civile e Coordinamento del Soccorso Pubblico

Piano Emergenza esterno – Scheda Comune allegato

Elaborato Tecnico n

Scheda n°

pag.

39 di 59

rev.

data

RIPORTI GALVANICI SRL

Tipologia evento incidentale: Dispersione di tossici, sviluppo di HCN per travaso di cianuri (o acidi) in una vasca contenente acidi (o cianuri).

LO SCENARIO COINVOLGE L'ESTERNO DELLO STABILIMENTO.

Riferimento cartografico: Coordinate Sorgente WG584/ETRF 2000

Lat 45.517 - Long. 10.165

Allegato cartografico azienda Riporti Galvanici

PRIMA ZONA DI SICURO IMPATTO confinata all'interno dell'azienda

insediamenti industriali ed artigianali

N*	denominazione	comune	indirizzo	recapiti telefonici (ove possibile h24)	numero lavoratori potenzialmente presenti	ore esercizio
1						
2						
3						

Possibili effetti domino

Non ci sono effetti domino.

collettività vulnerabili (es. scuole, ospedali, case di cura, centri commerciali)

N°	denominazione	comune	indirizzo	recapiti telefonici (ove possibile h24)	numero stimato max persone potenzialmente presenti

soggetti residenti a rischio

Residenti:

n.

Di cui disabili: *(mantenere elenco puntuale per pronta disponibilità)*

Totale: n.

Che necessitano di
apparecchiature salvavita

n...



Prefettura di Brescia

Area V - Protezione Civile, Difesa Civile e Coordinamento del Soccorso Pubblico

Piano Emergenza esterno – Scheda Comune allegato

Elaborato Tecnico n

Scheda n°

pag.

40 di 59

rev.

data

SECONDA ZONA DI DANNO confinata all'interno dell'azienda

insediamenti industriali ed artigianali

N*	denominazione	comune	indirizzo	Recapiti telefonici (ove possibile h24)	numero lavoratori potenzialmente presenti	ore esercizio
1						
2						
3						

Possibili effetti domino

Non ci sono effetti domino.

collettività vulnerabili (es. scuole, ospedali, case di cura, centri commerciali)

N°	denominazione	comune	indirizzo	Recapiti telefonici (ove possibile h24)	numero stimato max persone potenzialmente presenti

soggetti residenti a rischio

Residenti:

n.

Di cui disabili:

(mantenere elenco puntuale per pronta disponibilità)

Totale: n.

Che necessitano di apparecchiature salvavita

n...



Prefettura di Brescia

Area V - Protezione Civile, Difesa Civile e Coordinamento del Soccorso Pubblico

Piano Emergenza esterno – Scheda Comune allegato

Elaborato Tecnico n

Scheda n°

pag.

41 di 59

rev.

data

TERZA ZONA DI ATTENZIONE si estende a sud, sudest e sudovest del perimetro dell'azienda

insediamenti industriali ed artigianali

N. ⁽¹⁾	denominazione	comune	indirizzo	Recapiti telefonici (ove possibile h24)	numero lavoratori potenzialmente presenti	ore esercizio
1	CEF – Cooperativa Esercenti Farmaceutici - Uffici	Brescia	Via Grandi n. 18	0302688011		
2	CEF – Cooperativa Esercenti Farmaceutici - Magazzino	Brescia	Via Roselli, 6	0302688011		
3	Banca Credito Cooperativo di Brescia	Brescia	Via Grandi, 14	0303582146		

All'esterno della zona di attenzione, compresi in una fascia di 45 metri dal perimetro dell'azienda, sono presenti le seguenti attività:

	DPS Lab	Brescia	Via Grandi, 10	0303583337		
	Gruppo SECOGES	Brescia	Via Grandi, 8	0302306877		
	CFA	Brescia	Via Buozzi, 1	0303581183		
	Magazzino in vendita	Brescia	Via Buozzi			

collettività vulnerabili (es. scuole, ospedali, case di cura, centri commerciali)

N. ⁽¹⁾	denominazione	comune	indirizzo	Recapiti telefonici (ove possibile h24)	numero stimato max persone potenzialmente presenti
...					

soggetti residenti a rischio

Residenti:	n.			
Di cui disabili: (mantenere elenco puntuale per pronta disponibilità)	Totale: n.	Che necessitano di apparecchiature salvavita	n...	

Strutture limitrofe di particolare rilievo ai fini di Protezione Civile⁽²⁾ PRESENTI NEL RAGGIO DI 1000 METRI DAL CONFINE DELL'AZIENDA

N. ⁽¹⁾	denominazione	comune	indirizzo	recapito telefonico
	Torchiani srl (azienda RIR)	Brescia	Via Cacciamali, 45	0303511411
	Multisala OZ	Brescia	Via Sorbanella, 12	0303507911



Prefettura di Brescia

Area V - Protezione Civile, Difesa Civile e Coordinamento del Soccorso Pubblico

Piano Emergenza esterno – Scheda Comune allegato

Elaborato Tecnico n

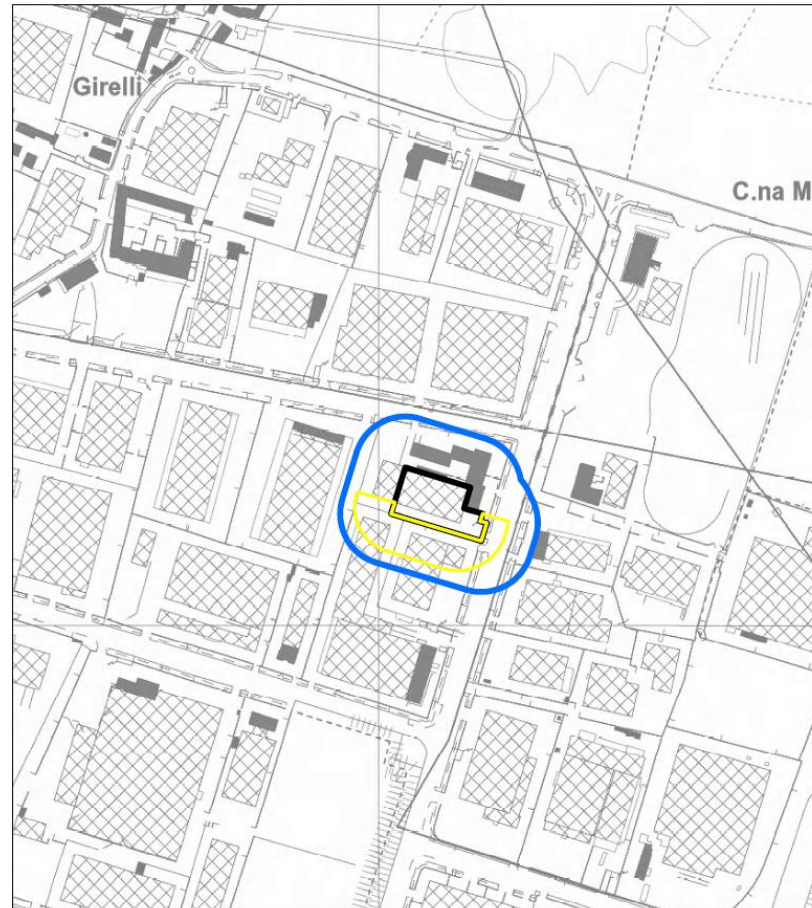
Scheda n°

pag.

42 di 59

rev.

data



RIPORTI GALVANICI

- Confine di proprietà Riporti Galvanici
- Fascia 45 metri

Evento dispersione di tossici

- Zona di sicuro impatto (n. r.)
- Zona di danno (interna allo stabilimento)
- Zona di attenzione



Prefettura di Brescia

Area V - Protezione Civile, Difesa Civile e Coordinamento del Soccorso Pubblico

Piano Emergenza esterno – Scheda Comune allegato

Elaborato Tecnico n

Scheda n°

pag.

43 di 59

rev.

data

SYSTEMA AMBIENTE

Tipologia evento incidentale: TOP 01 reazione violenta nel box di scarico con rilascio di vapori pericolosi – dispersione di sostanza tossica
LO SCENARIO COINVOLGE L'ESTERNO DELLO STABILIMENTO.

Riferimento cartografico: Coordinate sorgente WG584/ETRF 2000
LAT 45.634 LONG 10.269
Allegato cartografico azienda Systema Ambiente

PRIMA ZONA DI SICURO IMPATTO per dispersione di tossici confinata all'interno del perimetro dell'azienda

insediamenti industriali ed artigianali

N*	denominazione	comune	indirizzo	Recapiti telefonici (ove possibile h24)	numero lavoratori potenzialmente presenti	ore esercizio

Possibili effetti domino

Non sono possibili effetti domino in quanto non ci sono reazioni fuggitive e le apparecchiature che potrebbero riportare dei danni in caso di evento sono dotate di sistemi di protezione e distanze di sicurezza.

collettività vulnerabili (es. scuole, ospedali, case di cura, centri commerciali)

N°	denominazione	comune	indirizzo	Recapiti telefonici (ove possibile h24)	numero stimato max persone potenzialmente presenti

soggetti residenti a rischio

Residenti:	n.	
Di cui disabili: (mantenere elenco puntuale per pronta disponibilità)	Totale: n.	Che necessitano di apparecchiature salvavita n...



Prefettura di Brescia

Area V - Protezione Civile, Difesa Civile e Coordinamento del Soccorso Pubblico

Piano Emergenza esterno – Scheda Comune allegato

Elaborato Tecnico n

Scheda n°

pag.

44 di 59

rev.

data

SECONDA ZONA DI DANNO per dispersione di tossici confinata all'interno dello stabilimento

insediamenti industriali ed artigianali

N*	denominazione	comune	indirizzo	Recapiti telefonici (ove possibile h24)	numero lavoratori potenzialmente presenti	ore esercizio
1						
2						
3						

Possibili effetti domino

Non sono possibili effetti domino in quanto non ci sono reazioni fuggitive e le apparecchiature che potrebbero riportare dei danni in caso di evento sono dotate di sistemi di protezione e distanze di sicurezza.

collettività vulnerabili (es. scuole, ospedali, case di cura, centri commerciali)

N°	denominazione	comune	indirizzo	Recapiti telefonici (ove possibile h24)	numero stimato max persone potenzialmente presenti

soggetti residenti a rischio

Residenti:	n.		
Di cui disabili: (mantenere elenco puntuale per pronta disponibilità)	Totale: n.	Che necessitano di apparecchiature salvavita	n...



Prefettura di Brescia

Area V - Protezione Civile, Difesa Civile e Coordinamento del Soccorso Pubblico

Piano Emergenza esterno – Scheda Comune allegato

Elaborato Tecnico n

Scheda n°

pag.

45 di 59

rev.

data

TERZA ZONA DI ATTENZIONE per dispersione di tossici esterna al perimetro dello stabilimento coinvolgente viabilità e alcuni edifici

insediamenti industriali ed artigianali

N. ⁽¹⁾)	denominazione	comune	Indirizzo	Recapiti telefonici (ove possibile h24)	numero lavoratori potenzialmente presenti	ore esercizio
	Viabilità di collegamento tra Bettole e la zona industriale Canneto in comune di Borgosatollo	Brescia	Via dei Santi	-	-	-

collettività vulnerabili (es. scuole, ospedali, case di cura, centri commerciali)

N. ⁽¹⁾)	denominazione	comune	indirizzo	Recapiti telefonici (ove possibile h24)	numero stimato max persone potenzialmente presenti

soggetti residenti a rischio

Residenti Cascina Fenarola, Via dei Santi, Comune di Castenedolo Cascina Casotti, Via dei Santi, Comune di Brescia Cascina Capra, Via Casotti n. 19. Comune di Brescia	n. n. n.	
Di cui disabili: (mantenere elenco puntuale per pronta disponibilità)	Totale: n.	Che necessitano di apparecchiature salvavita n...

Strutture limitrofe di particolare rilievo ai fini di Protezione Civile⁽²⁾ PRESENTI NEL RAGGIO DI 1000 METRI DAL CONFINE DELL'AZIENDA

N. ⁽¹⁾)	denominazione	comune	indirizzo	recapito telefonico
...	Supermercato Super Rossetto	Brescia	Via Recaldini, 1 Bettole	0302304243
...	Supermercato UniEuro	Castenedolo	Via Pavoni, 9	0302301698

NOTA1*: gli elementi vulnerabili devono essere numerati progressivamente al fine di identificarli sulla cartografia.

NOTA 2: Individuare tutte le strutture limitrofe di particolare rilievo ai fini di protezione civile (municipio, scuole, centri commerciali, cinema ...) collocate all'esterno della III° zona 'di attenzione'



Prefettura di Brescia

Area V - Protezione Civile, Difesa Civile e Coordinamento del Soccorso Pubblico

Piano Emergenza esterno – Scheda Comune allegato

Elaborato Tecnico n

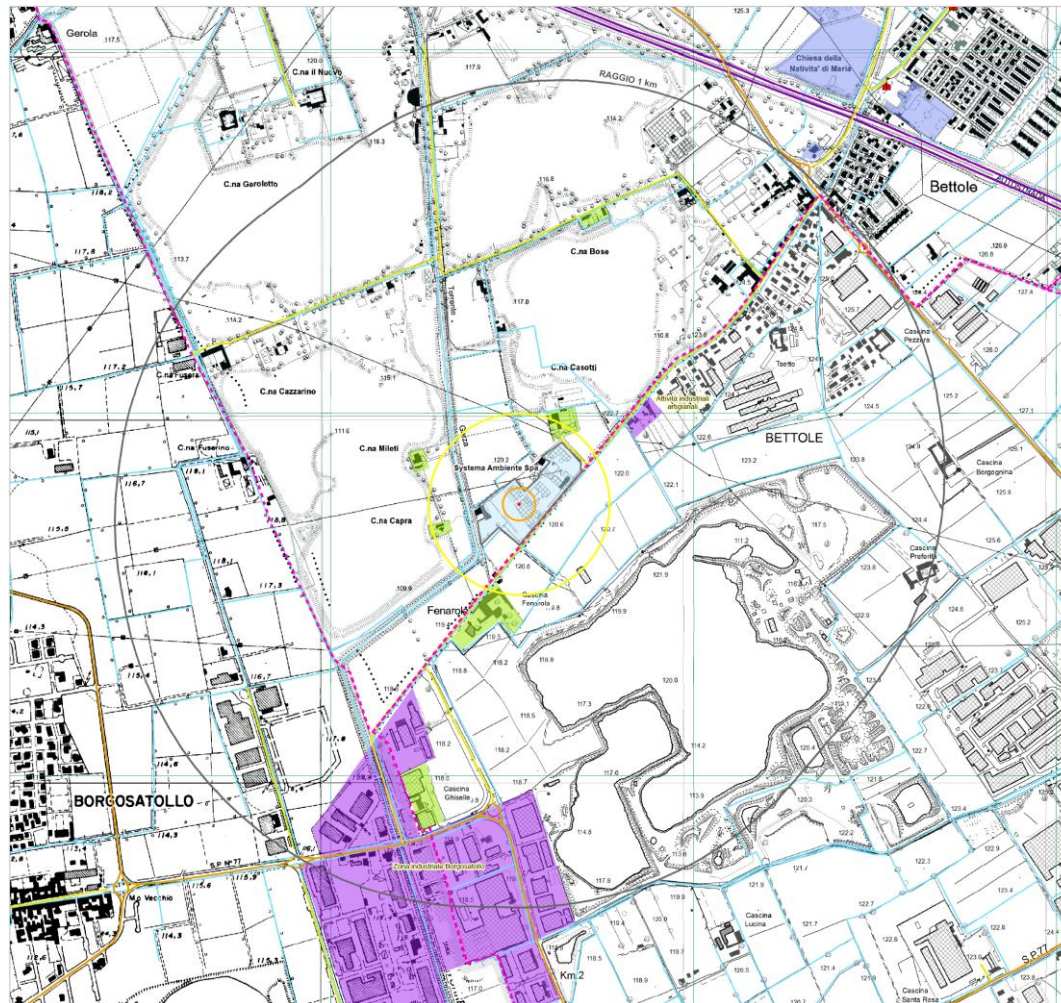
Scheda n°

pag.

46 di 59

rev.

data



Legenda

- Confine stabilimento Systema Ambiente Spa
- Area di raggio 1 km
- Confini Comunali
- Strade principali
- Strade secondarie
- Autostrade
- Rete ferroviaria
- Corsi d'acqua
- Scuole
- Servizi di livello sovracomunale (centri di formazione, centri sportivi..)
- Servizi di livello comunale (chiese, oratori, parcheggi, parchi urbani)
- Strutture sanitarie
- Insedimenti industriali / commerciali
- Altri insediamenti vicini
- Zone di impatto (rilasci tossici)**
- Prima zona "sicuro impatto"
- Seconda zona "danno"
- Terza zona "attenzione"

TOP01 - Dispersione vapori pericolosi



Prefettura di Brescia

Area V - Protezione Civile, Difesa Civile e Coordinamento del Soccorso Pubblico

Piano Emergenza esterno – Scheda Comune allegato

Elaborato Tecnico n

Scheda n°

pag.

47 di 59

rev.

data

TORCHIANI SRL

Tipologia eventi incidentali:

- EV01, EV 02 irraggiamento termico
GLI EVENTI INCIDENTALI NON HANNO IMPATTO ALL'ESTERNO DELLO STABILIMENTO
- EV 03 - rilascio di acido cianidrico per sversamento di cianuri nella zona di carico/scarico e contemporanea presenza di acidi – dispersione di sostanza tossica
- EV 04 - Rilascio di acido cianidrico dal camino dell'impianto di abbattimento cianuri per indisponibilità dello stesso e contemporanea formazione di HCN nel deposito
- EV 05 – Rilascio di ammoniaca durante le operazioni di carico/scarico
GLI SCENARI COINVOLGONO L'ESTERNO DELLO STABILIMENTO

Riferimento cartografico: Coordinate sorgente WG584/ETRF 2000
Lat. 45.518 - Long. 10.182
Allegato cartografico azienda Torchiani

PRIMA ZONA DI SICURO IMPATTO per dispersione di acido cianidrico e ammoniaca (EV03, EV04, EV05) confinata all'interno del perimetro dell'azienda

insediamenti industriali ed artigianali

N*	denominazione	comune	indirizzo	Recapiti telefonici (ove possibile h24)	numero lavoratori potenzialmente presenti	ore esercizio

Possibili effetti domino Non ci sono effetti domino.

collettività vulnerabili (es. scuole, ospedali, case di cura, centri commerciali)

N°	denominazione	comune	indirizzo	Recapiti telefonici (ove possibile h24)	numero stimato max persone potenzialmente presenti

soggetti residenti a rischio

Residenti:	n.	
Di cui disabili: (mantenere elenco puntuale per pronta disponibilità)	Totale: n.	Che necessitano di apparecchiature salvavita n...



Prefettura di Brescia

Area V - Protezione Civile, Difesa Civile e Coordinamento del Soccorso Pubblico

Piano Emergenza esterno – Scheda Comune allegato

Elaborato Tecnico n

Scheda n°

pag.

48 di 59

rev.

data

SECONDA ZONA DI DANNO per dispersione di acido cianidrico (EV03 – EV04) esterna al perimetro dell'azienda coinvolgente viabilità

insediamenti industriali ed artigianali

N*	denominazione	comune	indirizzo	Recapiti telefonici (ove possibile h24)	numero lavoratori potenzialmente presenti	ore esercizio
	Viabilità di interesse per la zona industriale	Brescia	Via Gian Battista Cacciamali	-	-	-

Possibili effetti domino

Non ci sono effetti domino.

collettività vulnerabili (es. scuole, ospedali, case di cura, centri commerciali)

N°	denominazione	comune	indirizzo	Recapiti telefonici (ove possibile h24)	numero stimato max persone potenzialmente presenti

soggetti residenti a rischio

Residenti:

n.

Di cui disabili:

(mantenere elenco puntuale per pronta disponibilità)

Totale: n.

Che necessitano di apparecchiature salvavita

n...



Prefettura di Brescia

Area V - Protezione Civile, Difesa Civile e Coordinamento del Soccorso Pubblico

Piano Emergenza esterno – Scheda Comune allegato

Elaborato Tecnico n

Scheda n°

pag.

49 di 59

rev.

data

TERZA ZONA DI ATTENZIONE per dispersione di ammoniaca (EV05) esterna al perimetro dell'azienda coinvolgente viabilità e aree agricole

insediamenti industriali ed artigianali

N. ⁽¹⁾	denominazione	comune	indirizzo	Recapiti telefonici (ove possibile h24)	numero lavoratori potenzialmente presenti	ore esercizio
	Viabilità di interesse per la zona industriale	Brescia	Via Gian Battista Cacciamali	-	-	-

collettività vulnerabili (es. scuole, ospedali, case di cura, centri commerciali)

N. ⁽¹⁾	denominazione	comune	indirizzo	Recapiti telefonici (ove possibile h24)	numero stimato max persone potenzialmente presenti
...					

soggetti residenti a rischio

Residenti:	n.	
Di cui disabili: (mantenere elenco puntuale per pronta disponibilità)	Totale: n.	Che necessitano di apparecchiature salvavita n...

Strutture limitrofe di particolare rilievo ai fini di Protezione Civile ⁽²⁾ PRESENTI NEL RAGGIO DI 1000 METRI DAL CONFINE DELL'AZIENDA

N. ⁽¹⁾	denominazione	comune	indirizzo	recapito telefonico
	Scuola dell'infanzia Collodi	Brescia	Via Ercoliani, 34	0303533316
	Scuola dell'infanzia Chizzolini	Brescia	Via Livorno, 15	0303543965
	Scuola dell'Infanzia San Filippo Neri	Brescia	Villaggio Sereno trav. XIV 187	0303540152
	Asilo Nido Scoiattolo	Brescia	Via Noce, 69	0303533315
	Scuola primaria Deledda	Brescia	Via Parenzo, 101	030348908
	Scuola primaria Marcolini	Brescia	Villaggio Sereno, Via VII n. 38	0303533011
	Scuola secondaria di I° grado Franchi	Brescia	Villaggio Sereno trav. XII, 21	0335451640



Prefettura di Brescia

Area V - Protezione Civile, Difesa Civile e Coordinamento del Soccorso Pubblico

Piano Emergenza esterno – Scheda Comune allegato

Elaborato Tecnico n

Scheda n°

pag.

50 di 59

rev.

data

Scuola secondaria di I° grado Calvino e CPIA 1 Brescia	Brescia	Via Parenzo, 105	030346003
Scuola Secondaria di II° grado Ist. Prof.le IPSSAR A. Mantegna succursale	Brescia	Via Ghislandi, 1	0300303533151
Parrocchia e oratorio di Santa Maria della Noce	Brescia	Via Noce, 103	0303545155
Parrocchia e oratorio San Filippo Neri	Brescia	Via XI n.34 Villaggio Sereno	0303542055
Parrocchia e oratorio San Giulio Prete	Brescia	Via V n. 12 Villaggio Sereno	0303542873
Centro Culturale Islamico	Brescia	Via Corsica, 130	0303534350
Cinema Sereno	Brescia	Via XII n. 162 Villaggio Sereno	030346026
Multisala OZ	Brescia	Via Sorbanella, 12	0303507911
Comunità Riabilitativa ad Alta assistenza – C.R.A. ASST Spedali Civili	Brescia	Via Palermo, 16	0303541412
Latte Più Live	Brescia	Via Di Vittorio, 38	3282550096
Club Vinile 45	Brescia	Via del Serpente, 45	3423846241
Molo 3	Brescia	Via Sorbanella, 3 Quartiere Noce	3383839465
Supermercato Bennet	Brescia	Via Genova, 76	800236638
Parco Commerciale Campo Grande	Brescia	Via Tadini, 27	030236638
Leroy Merlin Brescia	Brescia	Via Genova, 93	030351300
Metro Brescia	Brescia	Via della Noce, 116	0303504111
Mondo Convenienza	Brescia	Via Tadini, 45	0691515



Prefettura di Brescia

Area V - Protezione Civile, Difesa Civile e Coordinamento del Soccorso Pubblico

Piano Emergenza esterno – Scheda Comune allegato

Elaborato Tecnico n°

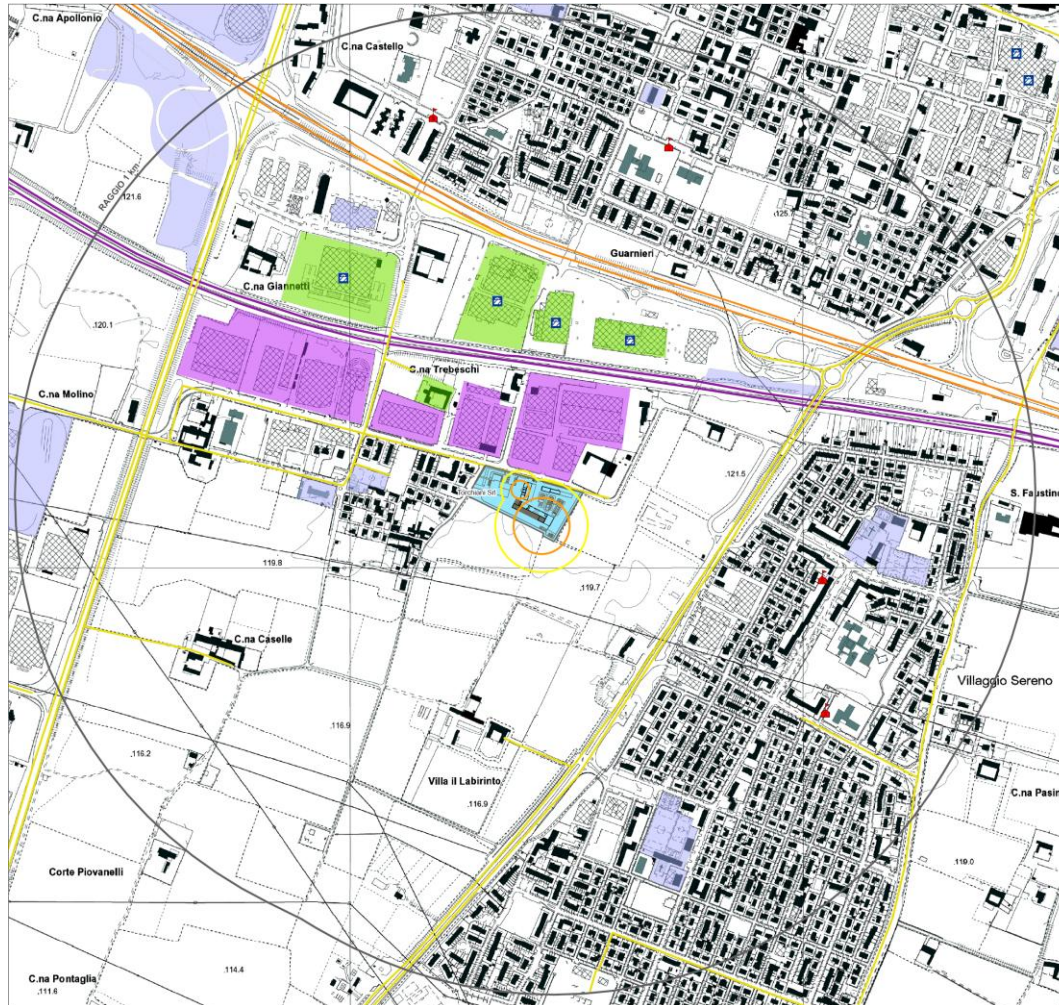
Scheda n°

pag.

51 di 59

rev.

data



Legenda

- Confine stabilimento Torchiani Srl
- Area di raggio 1 km
- Confini Comunali
- Strade principali
- Strade secondarie
- Autostrade
- Rete ferroviaria
- Rete metropolitana
- Corsi d'acqua
- Scuole
- Grandi strutture di vendita
- Servizi di livello sovracomunale (impianti sportivi, centri culturali..)
- Servizi di livello comunale (chiese, oratori, parcheggi, parchi urbani)
- Strutture sanitarie
- Insedimenti industriali / commerciali
- Altri insediamenti vicini

Zone di impatto (rilasci tossici)

- Seconda zona "danno"
- Terza zona "attenzione"

EV01 - Dispersione metanolo
EV03, EV04 - Dispersione acido cianidrico
EV05 - Dispersione ammoniacale



Prefettura di Brescia

Area V - Protezione Civile, Difesa Civile e Coordinamento del Soccorso Pubblico

Piano Emergenza esterno – Scheda Comune allegato	
Elaborato Tecnico n	
Scheda n°	
pag.	52 di 59
rev.	
data	

6 PIANO DEI POSTI DI BLOCCO – Comune di Brescia

Da specificare per ogni azienda allegando la carta con le posizioni e le vie di fuga, viabilità alternativa ecc.

Si propone che il piano venga organizzato con l'ipotesi che l'evento incidentale accada nella fascia oraria "peggiore" (notturno festivo). In base a ciò stabilire il numero dei mezzi potenzialmente disponibili assegnandogli, in base alla priorità, il luogo in cui devono posizionarsi prioritariamente.



Prefettura di Brescia

Area V - Protezione Civile, Difesa Civile e Coordinamento del Soccorso Pubblico

Piano Emergenza esterno – Scheda Comune allegato

Elaborato Tecnico n

Scheda n°

pag.

53 di 59

rev.

data

DITTA BENONI S.R.L. - COMUNE DI BRESCIA

Tipologia evento incidentale: ogni tipo di scenario				Riferimento cartografico:
identificativo posto di blocco	Livello Priorità (1-2-3)	Ubicazione (incrocio tra Via xx e Via xx – in corrispondenza di..)	Comune	Assegnato a
1	1	Rotatoria tra via R. Gessi, via Bormioli e via della Musia	Brescia	Polizia Locale e Polizia di Stato
2	2	Viale Sant'Eufemia, carreggiata sud, in corrispondenza della svolta in Via Parallela	Brescia	Polizia Locale e Polizia di Stato

Allegato: Planimetria posti di blocco Benoni



Prefettura di Brescia

Area V - Protezione Civile, Difesa Civile e Coordinamento del Soccorso Pubblico

Piano Emergenza esterno – Scheda Comune allegato

Elaborato Tecnico n

Scheda n°

pag.

54 di 59

rev.

data

DITTA CAFFARO BRESCIA S.R.L. - COMUNE DI BRESCIA

Tipologia evento incidentale: ogni tipo di scenario				Riferimento cartografico:
identificativo posto di blocco	Livello Priorità (1-2-3)	Ubicazione (incrocio tra Via xx e Via xx – in corrispondenza di..)	Comune	Assegnato a
1	1	Via Milano, in corrispondenza dell'incrocio (rotatoria) tra Via Milano (est, ovest), Via P. Trivellini (nord) e Via Industriale (sud)	Brescia	Polizia Locale e Polizia di Stato
2	2	Via Milano, in corrispondenza dell'incrocio (semaforo) tra Via Milano (est, ovest), Via L. Manara (nord) e Via Villa Glori (sud)	Brescia	Polizia Locale e Polizia di Stato
3	2	Via E. Morosini, in corrispondenza dell'incrocio con Via Villa Glori	Brescia	Polizia Locale e Polizia di Stato
4	1	Via Industriale, in corrispondenza dell'incrocio con Via E. Morosini	Brescia	Polizia Locale e Polizia di Stato
5	2	Incrocio tra Via Milano e Via A. Stoppani	Brescia	Polizia Locale e Polizia di Stato
6	2	Incrocio tra Via A. Stoppani e Via G. Nicolini	Brescia	Polizia Locale e Polizia di Stato con il supporto di Volontari di Protezione Civile
7	1	Incrocio tra Via Chinca e Via E. Morosini	Brescia	Polizia Locale e Polizia di Stato Polizia Locale e Polizia di Stato con il supporto di Volontari di Protezione Civile

Allegato: Planimetria posti di blocco Caffaro



Prefettura di Brescia

Area V - Protezione Civile, Difesa Civile e Coordinamento del Soccorso Pubblico

Piano Emergenza esterno – Scheda Comune allegato

Elaborato Tecnico n

Scheda n°

pag.

55 di 59

rev.

data

DITTA GABOGAS S.P.A. - COMUNE DI BRESCIA

Tipologia evento incidentale: ogni tipo di scenario				Riferimento cartografico:
identificativo posto di blocco	Livello Priorità (1-2-3)	Ubicazione (incrocio tra Via xx e Via xx – in corrispondenza di..)	Comune	Assegnato a
1	1	Via Buffalora, altezza civico n. 3	Brescia	Polizia Locale e Polizia di Stato
2	2	Via A. Chiappa, in corrispondenza dell'uscita dal parcheggio pubblico della fermata Metro "S. Eufemia – Buffalora"	Brescia	Polizia Locale e Polizia di Stato
3	1	Incrocio tra Via A. Chiappa e Via Buffalora	Brescia	Polizia Locale e Polizia di Stato
4	2	Incrocio tra via A. Chiappa e Via Serenissima	Brescia	Polizia Locale e Polizia di Stato con il supporto di Volontari di Protezione Civile
5	3	Incrocio tra Via S. Eufemia e bretella ovest Via Serenissima	Brescia	Polizia Locale e Polizia di Stato con il supporto di Volontari di Protezione Civile
6	3	Incrocio tra Via S. Eufemia e bretella est Via Serenissima	Brescia	Polizia Locale e Polizia di Stato con il supporto di Volontari di Protezione Civile
7	3	Incrocio tra Via Buffalora e Via Campazzo	Brescia	Polizia Locale e Polizia di Stato con il supporto di Volontari di Protezione Civile
8	3	Incrocio tra Via Buffalora e Via Ruggeri	Brescia	Polizia Locale e Polizia di Stato con il supporto di Volontari di Protezione Civile
9	3	Incrocio tra le vie Biffalora, Balardini e San Benedetto	Brescia	Polizia Locale e Polizia di Stato con il supporto di Volontari di Protezione Civile
10	3	Confine tra i comuni di Brescia e di Rezzato presso rotonda tra Via A. Chiappa e Via Paolo VI	Brescia	Polizia Locale e Polizia di Stato con il supporto di Volontari di Protezione Civile

Allegato: Planimetria posti di blocco Gabogas



Prefettura di Brescia

Area V - Protezione Civile, Difesa Civile e Coordinamento del Soccorso Pubblico

Piano Emergenza esterno – Scheda Comune allegato

Elaborato Tecnico n

Scheda n°

pag.

56 di 59

rev.

data

DITTA ORI MARTIN S.P.A. - COMUNE DI BRESCIA

Tipologia evento incidentale: ogni tipo di scenario				Riferimento cartografico:
identificativo posto di blocco	Livello Priorità (1-2-3)	Ubicazione (incrocio tra Via xx e Via xx – in corrispondenza di..)	Comune	Assegnato a
1	1	Incrocio tra Via delle Scuole e Via delle Razziche	Brescia	Polizia Locale e Polizia di Stato
2	1	Incrocio tra Via Canovetti (sud), Via del Gallo (nord) e Via delle Gabbiane (est, ovest)	Brescia	Polizia Locale e Polizia di Stato
3	3	Via delle Bazziche, altezza civico n. 15 per chiusura collegamento (sottopassaggio) con la pista ciclopedonale del Mella	Brescia	Polizia Locale e Polizia di Stato
4	2	Incrocio tra via Salvadego e Via delle Scuole	Brescia	Polizia Locale e Polizia di Stato con il supporto di Volontari di Protezione Civile
nota	Necessità di presidio all'accesso alla pista ciclabile anche da nord: altezza ponte sul fiume Mella tra Stocchetta (Brescia) e Collebeato			

Allegato: Planimetria posti di blocco Ori Martin



Prefettura di Brescia

Area V - Protezione Civile, Difesa Civile e Coordinamento del Soccorso Pubblico

Piano Emergenza esterno – Scheda Comune allegato

Elaborato Tecnico n

Scheda n°

pag.

57 di 59

rev.

data

DITTA RIPORTI GALVANICI S.R.L. - COMUNE DI BRESCIA

Tipologia evento incidentale: ogni tipo di scenario				Riferimento cartografico:
<i>identificativo posto di blocco</i>	<i>Livello Priorità (1-2-3)</i>	<i>Ubicazione (incrocio tra Via xx e Via xx – in corrispondenza di..)</i>	<i>Comune</i>	<i>Assegnato a</i>
1	2	Via B. Buozzi, altezza civico n. 3 (T&T Italia S.r.l.)	Brescia	Polizia Locale e Polizia di Stato
2	1	Via B. Buozzi, corrispondenza incrocio con Via A. Grandi	Brescia	Polizia Locale e Polizia di Stato
3	1	Via A. Grandi, corrispondenza incrocio con via E. Roselli	Brescia	Polizia Locale e Polizia di Stato

Allegato: Planimetria posti di blocco Riporti Galvanici



Prefettura di Brescia

Area V - Protezione Civile, Difesa Civile e Coordinamento del Soccorso Pubblico

Piano Emergenza esterno – Scheda Comune allegato

Elaborato Tecnico n

Scheda n°

pag.

58 di 59

rev.

data

DITTA SYSTEMA AMBIENTE S.R.L. - COMUNE DI BRESCIA

Tipologia evento incidentale: ogni tipo di scenario				Riferimento cartografico:
<i>identificativo posto di blocco</i>	<i>Livello Priorità (1-2-3)</i>	<i>Ubicazione (incrocio tra Via xx e Via xx – in corrispondenza di..)</i>	<i>Comune</i>	<i>Assegnato a</i>
1	1	Via Dei Santi, altezza civico n. 119 (ditta Teknocar S.r.l.)	Castenedolo	Polizia Locale e Polizia di Stato
2	1	Incrocio (rotatoria) tra Via Bettole (nord), Via Molino Vecchio (ovest), Via Rizze / Via Garza (sud) e Via Monte Pasubio (est)	Borgosatollo	Polizia Locale e Polizia di Stato
3	2	Via dei Santi presso Cascina Fenarola	Brescia	Polizia Locale e Polizia di Stato
4	2	Incrocio tra Via dei Morti e Via Pasotti	Brescia	Polizia Locale e Polizia di Stato
5	3	Incrocio tra Via Ponte e Via del Lapidario	Brescia	Polizia Locale e Polizia di Stato con il supporto di Volontari di Protezione Civile
6	3	Incrocio tra Via del Lapidario e Via Casotti	Brescia	Polizia Locale e Polizia di Stato con il supporto di Volontari di Protezione Civile

Allegato: Planimetria posti di blocco Systema Ambiente



Prefettura di Brescia

Area V - Protezione Civile, Difesa Civile e Coordinamento del Soccorso Pubblico

Piano Emergenza esterno – Scheda Comune allegato

Elaborato Tecnico n

Scheda n°

pag.

59 di 59

rev.

data

DITTA TORCHIANI S.R.L - COMUNE DI BRESCIA

Tipologia evento incidentale: ogni tipo di scenario				Riferimento cartografico:
<i>identificativo posto di blocco</i>	<i>Livello Priorità (1-2-3)</i>	<i>Ubicazione (incrocio tra Via xx e Via xx – in corrispondenza di..)</i>	<i>Comune</i>	<i>Assegnato a</i>
1	1	Incrocio tra Via G.B. Cacciamali (est, ovest) e Via Della Noce (nord, sud)	Brescia	Polizia Locale e Polizia di Stato
2	1	Via G.B. Cacciamali, altezza civico n. 4 (termine via A. Cozzaglio)	Brescia	Polizia Locale e Polizia di Stato
3	2	Via Filande, altezza civico n. 15	Brescia	Polizia Locale e Polizia di Stato
4	2	Tra Via della Noce e Via Ghislandi	Brescia	Polizia Locale e Polizia di Stato con il supporto di Volontari di Protezione Civile
5	3	Tra il sottopassaggio di Via Prima Villaggio Sereno e Via Cozzaglio	Brescia	Polizia Locale e Polizia di Stato con il supporto di Volontari di Protezione Civile

Allegato: Planimetria posti di blocco Torchiani