
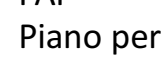














**Legenda**

 Limiti amministrativi comunali  
 PAI - Piano per l'Assetto Idrogeologico del fiume Po  
 Limite fasce fluviali  
 Limite Fascia A - Pericolosità molto elevata  
 Limite Fascia B - Pericolosità elevata  
 Limite Fascia C - Pericolosità moderata  
 Frane  
 Frana attiva  
 Frana quiescente

**PGRA - Piano di Gestione del Rischio di Alluvioni**  
**Reticolo Principale**  
 Pericolosità bassa  
 Pericolosità media  
 Pericolosità elevata  
**Reticolo Secondario Collinare e Montano**  
 Pericolosità bassa  
 Pericolosità media  
 Pericolosità elevata  
**Reticolo Secondario di Pianura**  
 Pericolosità elevata

