















- LEGENDA**
-  Confine amministrativo comunale
 -  Perimetro della struttura cimiteriale
 -  Proposta nuovo limite zona di rispetto cimiteriale
 -  Edifici esistenti all'interno della zona di rispetto cimiteriale
 -  Proiezione planimetrica livelli superiori
 -  Proiezione planimetrica livelli interrati
 -  Sedime di possibile ampliamento degli spazi di sepoltura
 -  Interventi di completamento degli spazi di sepoltura
 -  Interventi di riqualificazione degli spazi di sepoltura
 -  Interventi di collegamento verticale
 -  Spazi di sepoltura non accessibili agli utenti disabili
 -  Percorsi non accessibili agli utenti disabili



PIANO REGOLATORE CIMITERIALE

COMUNE DI BRESCIA

COMUNE DI BRESCIA
 Settore valorizzazione patrimonio pubblico
 Via Marconi n. 12
 CAP 25128 - BRESCIA
 Tel. 030 2978402 - Fax 030 2978564
 Sindaco: EMILIO DEL BONO
 Assessore ai Lavori Pubblici: VALTER MUCHETTI
 Responsabile Settore: FULVIO FRATTINI

T03.9
 PLANIMETRIA INTERVENTI DI PROGETTO
 PROPOSTA DI NUOVO LIMITE ZONA DI RISPETTO CIMITERIALE
 CIMITERO DI STOCCHETTA

FASE: 01 - ACQUISIZIONE PARERI
 REVISIONE: 00
 DATA: MAGGIO 2017

SCALA 1:500

REGIONE LOMBARDIA
 PROVINCIA DI BRESCIA

SUPPORTO TECNICO

 **Planum**
 Studio Tecnico Associato Cadenelli Consuelo & Loda Alessio
 Via Breda 22 - 25079 Vobarno (BS)
 tel - fax: 0365374499 - web: planumstudio.it
 email: info@planumstudio.it - pec: pec@pec.planumstudio.it
 P.IVA - C.F.: 03871130989

COLLABORATORI
 Pian. DAVIDE MORETTI
 Ing. ALESSANDRO BERTOLETTI
 Pian. ALESSANDRO MARTINELLI