


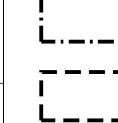







LEGENDA

-  Confine amministrativo comunale
-  Perimetro della struttura cimiteriale
-  Proposta nuovo limite zona di rispetto cimiteriale
-  Edificio esistenti all'interno della zona di rispetto cimiteriale
-  Proiezione planimetrica livelli superiori
-  Proiezione planimetrica livelli inferiori
-  Spazi di possibile ampliamento degli spazi di sepoltura
-  Interventi di completamento degli spazi di sepoltura
-  Interventi di riqualificazione degli spazi di sepoltura
-  Interventi di collegamento verticale
-  Spazi di sepoltura non accessibili agli utenti disabili
-  Percorsi non accessibili agli utenti disabili



PIANO REGOLATORE CIMITERIALE

COMUNE DI BRESCIA
 Settore valorizzazione patrimonio pubblico
 Via Marconi n. 12
 CAP 25100 - BRESCIA
 Tel. 030 2978402 - Fax 030 2978564
 Sindaco: EMILIO DEL BONO
 Assessore ai Lavori Pubblici: WALTER MICHETTI
 Responsabile Settore: FULVIO FRATTINI

T03.10a
 PLANIMETRIA INTERVENTI DI PROGETTO
 PROPOSTA DI NUOVO LIMITE ZONA DI
 RISPETTO CIMITERIALE
 CIMITERO VANTINIANO
 LIVELLO 0

FASE: 01 - ACQUISIZIONE PARERI
 REVISIONE: 00
 DATA: MAGGIO 2017

SCALA 1:600

REGIONE LOMBARDIA
PROVINCIA DI BRESCIA

REGIONE LOMBARDIA
PROVINCIA DI BRESCIA

SUPPORTO TECNICO

 Studio Tecnico Associato Cadenelli Consueto & Loda Alessio
 Via Baldo 23 - 20129 Milano (MI)
 tel - fax 02 5374499 - web: planumstudio.it
 email: info@planumstudio.it - pec: pec@planumstudio.it
 P.IVA - C.F.: 03871130989

COLLABORATORI
 Pian: DAVIDE MORETTI
 Ing. ALESSANDRO BERTOLUCCI
 Pian: ALESSANDRO MARTINELLI