

COMUNE DI BRESCIA - Assessorato all' Urbanistica e Pianificazione per lo Sviluppo sostenibile - Area Pianificazione urbana e Mobilità - Settore Urbanistico


INDAGAZIONE	Del. Emilio Del Bono
PROGETTAZIONE	Prof. Ing. Michele Tiboni
COORDINAMENTO	Arch. Giancarlo Rinaldi
UFFICIO DI PIANO	Ing. Claudio Bresciani Arch. Marco Agostini Arch. Fabio Grassi Plan. Simona Rossi Arch. Laura Trecani Geom. Emanuele Visconti
CONSIGLIO	Arch. Alessandro Benedetti Arch. Stefano Bonaldi Arch. Claudio Buzzi Ing. Ivano Fumagalli Arch. Mario Marzari Plan. Alessandro Martini
ADOZIONE	Delibera n. 128/201678 P.G. del 26.07.2015
APPROVAZIONE	Delibera n. 17/4571 P.G. del 09.02.2016


PIANO DELLE REGOLE




V-PR02	Azioni di piano
Q2	
Estensori	1 : 5.000
Scala	
Data	Febbraio 2016


Limiti e riferimenti territoriali

 Confine comunale


 Rete idrografica e invasi artificiali


Infrastrutture


 Infrastrutture viarie, ferroviarie e metobus


 Viabilità di previsione


Ambito del tessuto urbano consolidato


 Perimetro del tessuto urbano consolidato


 Ambito ristretto del DUC ai sensi dell'art. 10, comma 1, lett. a-bis) L. 120/2005 (NTA art.76)


 Nuclei storici (NTA art.73)


 Tessuti storici (NTA art.80)


 Edifici isolati di valore storico e architettonico (NTA art.70)


 Tessuto a prevalente destinazione residenziale (NTA art.81)


 Tessuto a prevalente destinazione residenziale - villaggi Marcolini (NTA art.81)


 Tessuto a prevalente destinazione residenziale in ambito di elevato valore paesistico e ambientale (NTA art.81)


 Aree residenziali con rilevante presenza di commercio (NTA art.81)


 Tessuto a prevalente destinazione commerciale e distributiva (NTA art.81)


 Tessuto a prevalente destinazione terziaria e direzionale (NTA art.81)


 Tessuto a prevalente destinazione produttiva e artigianale (NTA art.81)

 Tessuto a prevalente destinazione produttiva e artigianale con limitazioni per le attività insalubri (NTA art.81)


 Grandi poli produttivi (NTA art.81)


 Ambiti produttivi in tessuti residenziali consolidati (NTA art.81)


 Aree per attività florovivaistiche (NTA art.81)


 Attrezzature e spazi aperti ad uso e di interesse pubblico (NTA art.55)


Ambiti della città in trasformazione


 Progetti Speciali disciplinati del Piano delle Regole (NTA art.82)

 Progetti Speciali disciplinati del Piano dei Servizi (NTA art.63)


 Aree di rinaturalizzazione (NTA art.88)


 Piani attuativi vigenti (NTA art.83a)


 Ambiti di Trasformazione con doppio regime (DdP-PdR) (NTA art.83b)


 Ambiti di trasformazione disciplinati del Documento di Piano (NTA art.83c)


Ambito non urbanizzato


 Aree agricole di cintura (NTA art.84a)


 Aree agricole pedecollinari (NTA art.84b)


 Aree rurali periurbane (NTA art.85a)


 Ambito di salvaguardia ambientale (NTA art.85b)

 Ambito di salvaguardia e mitigazione ambientale (NTA art.85c)


 PLUS delle Colline (NTA art.86)


 Estensione PLUS delle Colline all'asta del fiume Mella (NTA art.86)


 PLUS delle cave di Buffalora e S. Polo (NTA art.87)


 Ampliamento PLUS delle Colline all'ambito agricolo periurbano (NTA art.86)


Indici e parametri urbanistici


 IUF: 0,10 mg/mq R: 10% di Sf SPer: 50% di Sf H max: 2 piani


 IUF: 0,40 mg/mq R: 35% di Sf SPer: 50% di Sf H max: 2 piani


 IUF: 0,40 mg/mq R: 35% di Sf SPer: 50% di Sf H max: 3 piani


 IUF: 0,40 mg/mq R: 40% di Sf SPer: 45% di Sf

 IUF: 0,60 mg/mq R: 40% di Sf SPer: 45% di Sf H max: 3 piani 35% di Sf (Rm)

 IUF: 0,60 mg/mq R: 50% di Sf SPer: 35% di Sf

 IUF: 0,60 mg/mq R: 50% di Sf (P) SPer: 15% di Sf (C; T) SPer: 30% di Sf

 IUF: 0,60 mg/mq R: 60% di Sf SPer: 15% di Sf

 IUF: 0,75 mg/mq R: 50% di Sf (P) SPer: 15% di Sf (C; T) SPer: 30% di Sf

 IUF: 1,0 mg/mq R: 50% di Sf SPer: 35% di Sf

Path: \\archivio\Publicazioni\Urbanistica\Urbanistica\PT012\_G06\_G0A00\_M0P01\_A07M02\_ApenninoV01\_Doc\Urbanistica\PT012-021