

SINDACO	Dott. Emilia Del Bono
ASSESSORE	Prof. Ing. Michela Tibani
DIRGENTE	Arch. Giampaolo Ribolla
UFFICIO DI PIANO	Ing. Claudio Bressani Arch. Marco Agostini Arch. Fabio Genazzi Pian. Simona Rossi Arch. Laura Treccani Geom. Emanuela Vizzari
CONSULENTI	Arch. Alessandro Benvenuto Arch. Stefano Benedi Arch. Claudio Bulzigi Ing. Ilario Farnagalli Arch. Mario Manzoni Pian. Alessandra Martignelli






ADOZIONE	<i>Delibera n.128/106789 P.G. del 28.07.2015</i>
APPROVAZIONE	<i>Delibera n.17/44571 P.G. del 09.02.2016</i>

DOCUMENTO DI PIANO



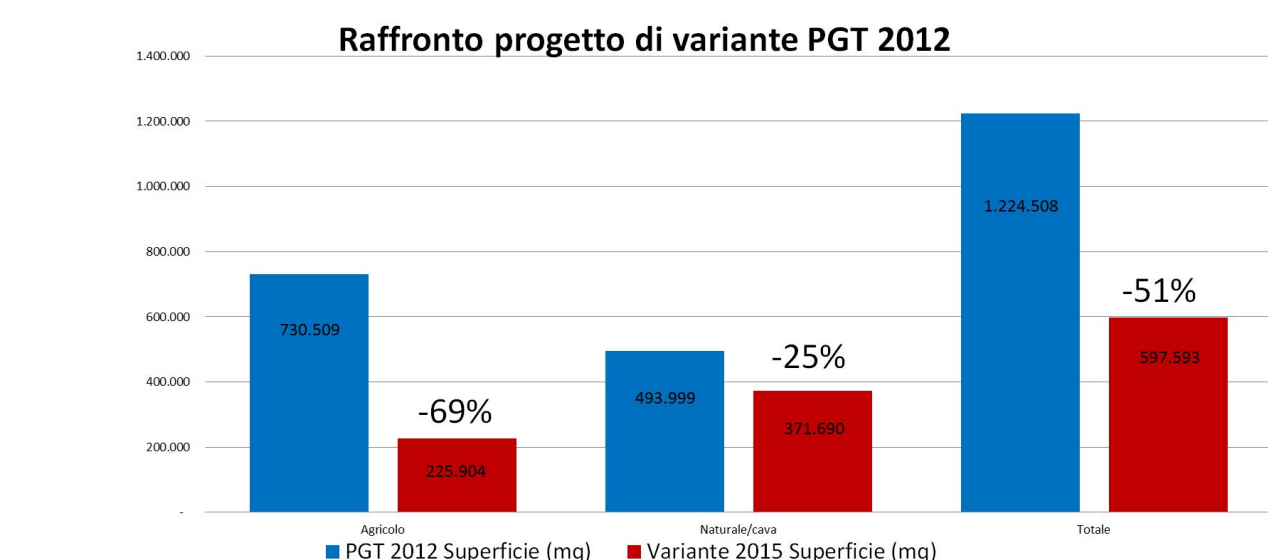
V-DP06.1	ANALISI CONSUMO DI SUOLO CONFRONTO PGT VIGENTE E PROPOSTA DI VARIANTE	
Estensori		
Scala	1 : 15.000	
Data	LUGLIO 2015	

Limiti e riferimenti territoriali

-  Confine comunale
-  Rete idrografica e invasi artificiali
-  Tessuto urbano consolidato
-  Suolo urbanizzato
-  Viabilità di previsione scala sovracomunale

Documento di Piano

1.224.000 mq	Totale 2012
890.000 mq	Consumo di suolo agricolo confermato
371.000 mq	Consumo di suolo naturale confermato
597.000 mq	Totale confermato 2015
590.000 mq	Consumo di suolo agricolo stralciato
350.000 mq	Consumo di suolo naturale stralciato
627.000 mq	Totale stralciato 2015
65.000 mq	Consumo di suolo PA in corso (AT S.1.1 Ambito Cave)







Piano delle Regole e dei Servizi

385.000 mq	Totale 2012
153.000 mq	Consumo di suolo agricolo confermato
154.000 mq	Consumo di suolo naturale confermato
307.000 mq	Totale confermato 2015
330.000 mq	Consumo di suolo agricolo stralciato (-19% rispetto al PGT 2012)



Consumo di Suolo PGT 2015

904.000 mq Totale confermato 2015
627.000 mq Totale stralciato 2015



Stato di Attuazione

- | | |
|---|---------------------|
|  | Piano presentato |
|  | Piano adottato |
|  | Piano approvato |
|  | Piano convenzionato |




Misure di Riparazione

- PGT 2012
 PGT 2012 / 1215
 PGT 2015

Misure di compensazione

- PGT 2012
 PGT 2012 / 2015
 PGT 2015

Altre aree

-  Aree urbanizzate / Dismesse
 Aree naturali / degradate
 Agricolo

