

Elaborato modificato a s

DP - PR - PS




























V-DG04.2 VERIFICA INTERFERENZE DELLE PREVISIONI DI PIANO
CON LE COMPONENTI DEL PAESAGGIO (RIF. TAV PR04R PST VIGENTE)

Figure 15.22




























Riferimento Tavola **PROSA**

ELEMENTI E COMPONENTI DEL PAESAGGIO FISICO NATURALE

Elementi e componenti di interesse geomorfologico e idrico

-  **Rilievi montuosi**
-  **Scarpate libere**
-  **Scarpate muricciate**
-  **Scarpate scalinate**
-  **Scarpate a terrazze**
-  **Colline**
-  **Oniride**
-  **Chetive**
-  **Platocolline**
-  **Colline**
-  **Colline**
-  **Colline**
-  **Colline**
-  **Colline**
-  **Colline**
-  **Colline**
-  **Colline**
-  **Colline**
-  **Colline**
-  **Colline**
-  **Colline**
-  **Colline**
-  **Colline**
-  **Colline**
-  **Colline**
-  **Colline**
-  **Colline**

Ambiti elementari di pregio

-  **Area di elevato valore paesistico (P.T.R. art. 17)**
-  **Area di elevato valore paesistico (P.T.R. art. 17)**
-  **Area di elevato valore paesistico (P.T.R. art. 17)**
-  **Area di elevato valore paesistico (P.T.R. art. 17)**
-  **Area di elevato valore paesistico (P.T.R. art. 17)**
-  **Area di elevato valore paesistico (P.T.R. art. 17)**
-  **Area di elevato valore paesistico (P.T.R. art. 17)**
-  **Area di elevato valore paesistico (P.T.R. art. 17)**
-  **Area di elevato valore paesistico (P.T.R. art. 17)**
-  **Area di elevato valore paesistico (P.T.R. art. 17)**
-  **Area di elevato valore paesistico (P.T.R. art. 17)**
-  **Area di elevato valore paesistico (P.T.R. art. 17)**
-  **Area di elevato valore paesistico (P.T.R. art. 17)**
-  **Area di elevato valore paesistico (P.T.R. art. 17)**
-  **Area di elevato valore paesistico (P.T.R. art. 17)**
-  **Area di elevato valore paesistico (P.T.R. art. 17)**
-  **Area di elevato valore paesistico (P.T.R. art. 17)**
-  **Area di elevato valore paesistico (P.T.R. art. 17)**
-  **Area di elevato valore paesistico (P.T.R. art. 17)**
-  **Area di elevato valore paesistico (P.T.R. art. 17)**
-  **Area di elevato valore paesistico (P.T.R. art. 17)**
-  **Area di elevato valore paesistico (P.T.R. art. 17)**
-  **Area di elevato valore paesistico (P.T.R. art. 17)**
-  **Area di elevato valore paesistico (P.T.R. art. 17)**
-  **Area di elevato valore paesistico (P.T.R. art. 17)**
-  **Area di elevato valore paesistico (P.T.R. art. 17)**
-  **Area di elevato valore paesistico (P.T.R. art. 17)**

ELEMENTI E COMPONENTI DEL PAESAGGIO ANTROPICO

Elementi architettonici di interesse storico e paesaggistico

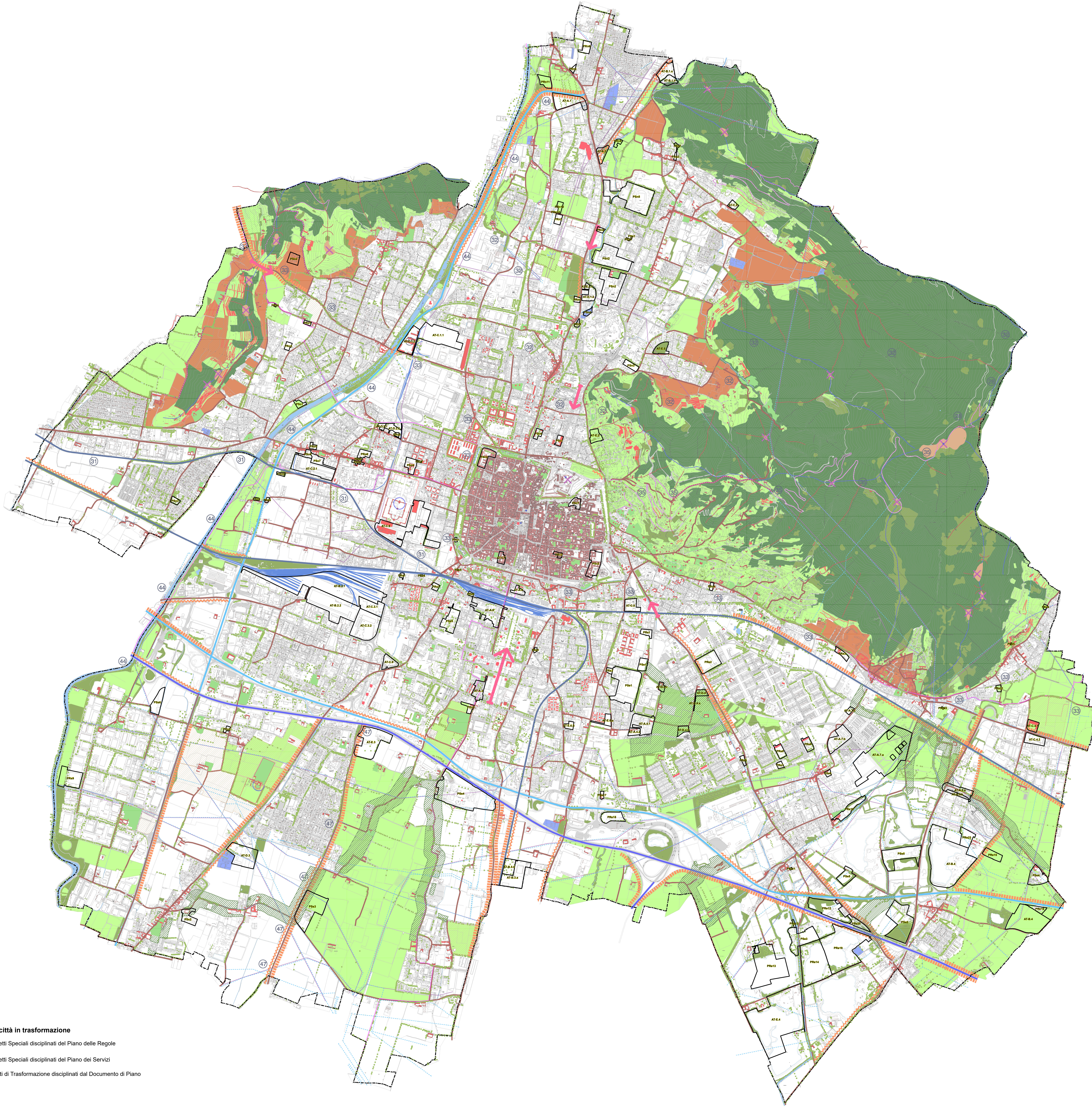
- Edificio storico
- Giardino, parco storico
- Alberi monumentali
- Piani abrucci
- Siepi

Tracce di cultura materiale

- Fortificazioni, monumenti civili
- Tralicci, linee aeree
- Mura di contenimento, mazzette

Infrastrutturazione del territorio

- Strade asfaltate, strade principali
- Tracce delle linee ferroviarie, con stazioni e marciapiedi
- Baracche

[illegible]

Ambiti della città in trasformazione

| | |
|----|--|
| PR | Progetti Speciali disciplinati del Piano delle Regole |
| PS | Progetti Speciali disciplinati del Piano dei Servizi |
| AT | Ambiti di Trasformazione disciplinati dal Documento di Piano |