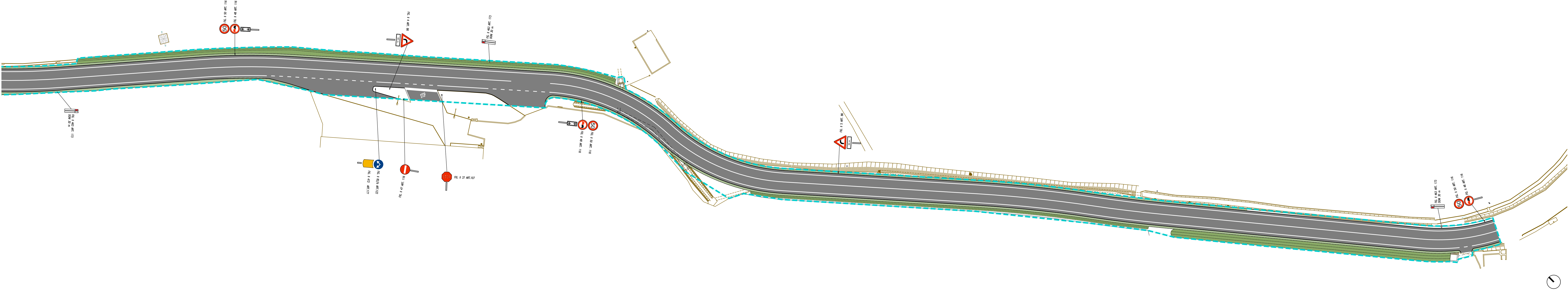
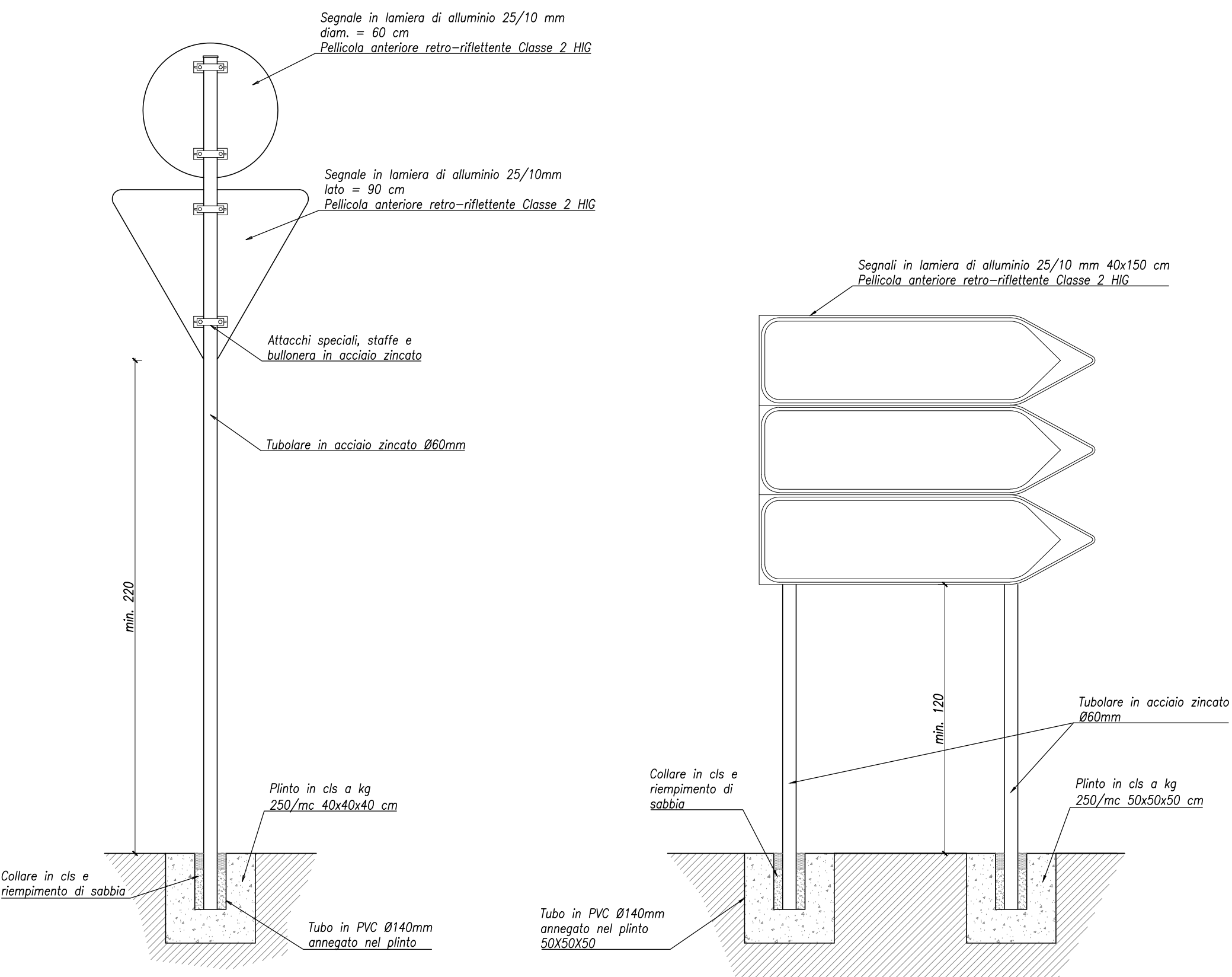


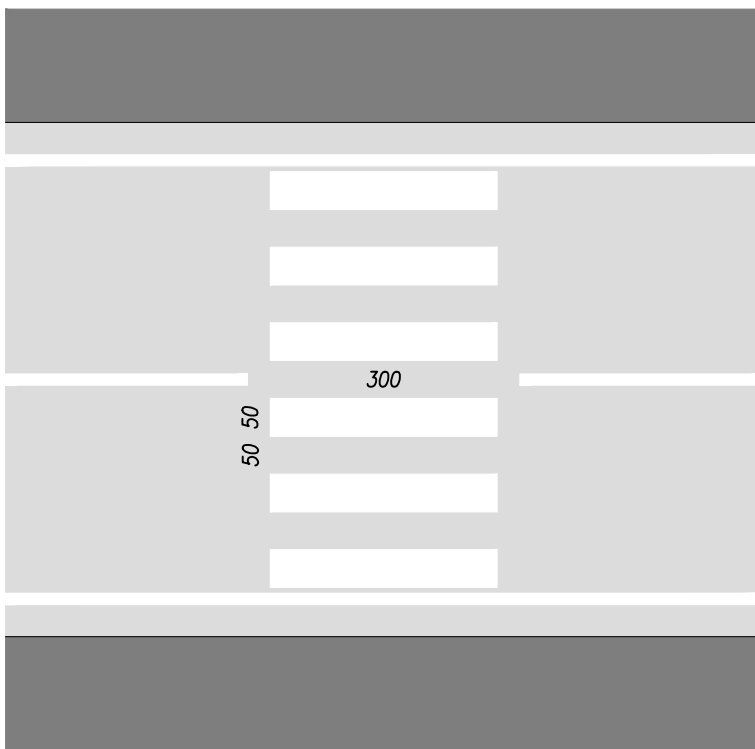
PLANIMETRIA DI PROGETTO SEGNALETICA STRADALE (TRATTO EST)



PARTICOLARI SEGNALETICA STRADALE VERTICALE E ORIZZONTALE



ATTRAVERSAMENTO PEDONALE
Regolamento N.C.S. Art.145 (Figura II 434 Art. 145)



CLASSIFICAZIONE STRADALE

D.M. 05 Novembre 2001, n.5 "Norme funzionali e geometriche per la costruzione delle strade"
R.R. Lombardia 24 Aprile 2006, n.7 "Norme tecniche per la costruzione delle strade"

VIA CHIAPPA: CATEGORIA F – STRADA LOCALE EXTRAURBANA
Vp.min = 40 Km/h
Vp.max = 100 Km/h

NOTE:

LA SEGNALETICA INDICATA NEL PRESENTE ELABORATO E' DA INTENDERSI A TITOLO INDICATIVO, L'ESATTA DISPOSIZIONE DELLA SEGNALETICA ORIZZONTALE E VERTICALE DOVRA' ESSERE CONVENUTA CON GLI ENTI GESTORI DELLE STRADE INTERESSATE (PROVINCIA DI BRESCIA, COMUNE DI BRESCIA) E CON I COMANDI DI POLIZIA LOCALE COMPETENTI, IL TUTTO NEL RISPETTO DEL D.M. 05/11/2011 N.5 DEL R.R. 24/04/2006 N.7 E DEL D.P.R. 16/12/1992 N.495 "REGOLAMENTO DI ESECUZIONE E DI ATTUAZIONE DEL CODICE DELLA STRADA".

COMUNE DI BRESCIA
Provincia di Brescia

PROGETTO
PIANO ATTUATIVO PER NUOVI INSEDIAMENTI PRODUTTIVI IN AMBITI ESTRATTIVI DISMESSI, LOCALITA' BUFFALORA BRESCIA
AREA AT-B.4 ambito estrattivo ATeg24 Via Buffalora 54
AREA PAV-SUAP ambito estrattivo ATeg25 Loc. Cascina Casella

OPERE DI URBANIZZAZIONE EXTRA COMPARTO

COMMITTENTE
ITALMARK S.r.l.
Via S. Eufemia 108 - 25123 Brescia

CODICE PROG.
2645

SEZIONE

PFTE
PROGETTO DI FATTIBILITA' TECNICA ED ECONOMICA

N. TAVOLA

26

TITOLO ELABORATO

INTERVENTO 4 - VIA CHIAPPA STRALCIO T2
PLANIMETRIA DI PROGETTO SEGNALETICA STRADALE

SCALA
1:500

N. AGG.	DATA	PRIMA EMISSIONE	RED.	APPR.	VER.
00	07/10/2024	Prima emissione	SG	PM	PM
01	20/11/2024	Aggiornamento	SG	PM	PM
02	28/11/2024	Aggiornamento	SG	PM	PM