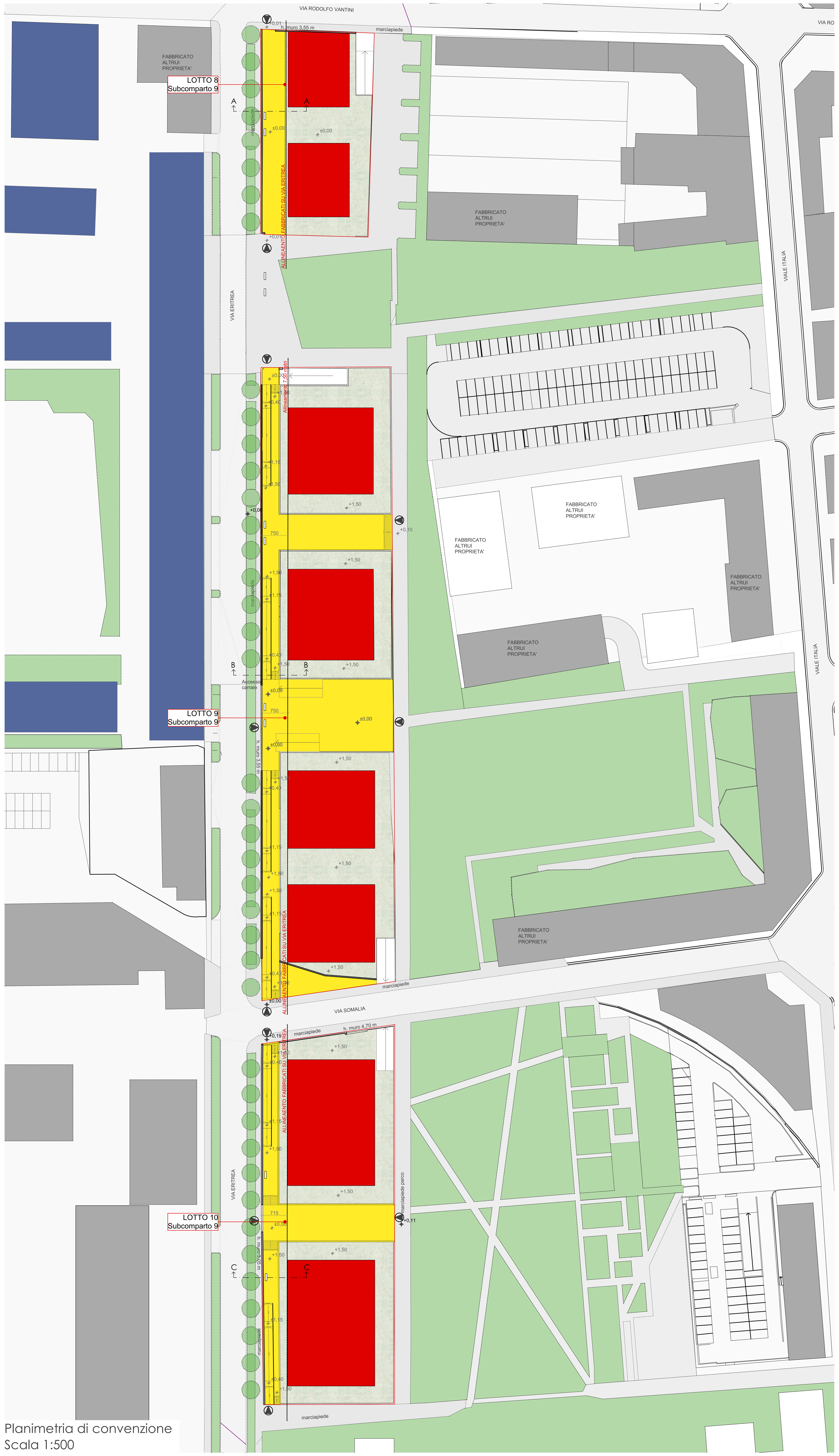

Planimetria di convenzione
Scala 1:500

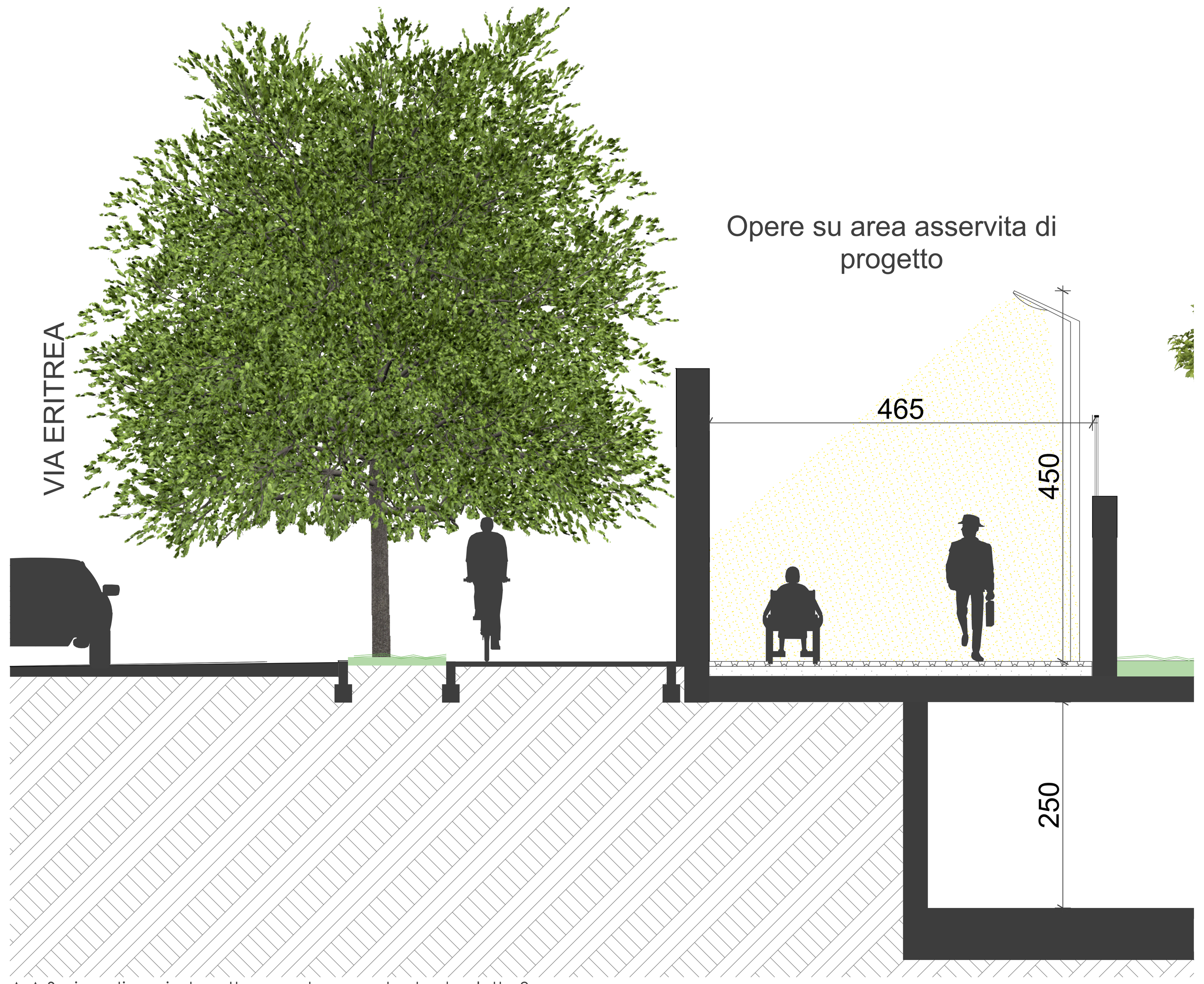

A-A Sezione tipo piastra attacco a terra quota strada - lotto 8
Scala 1:50

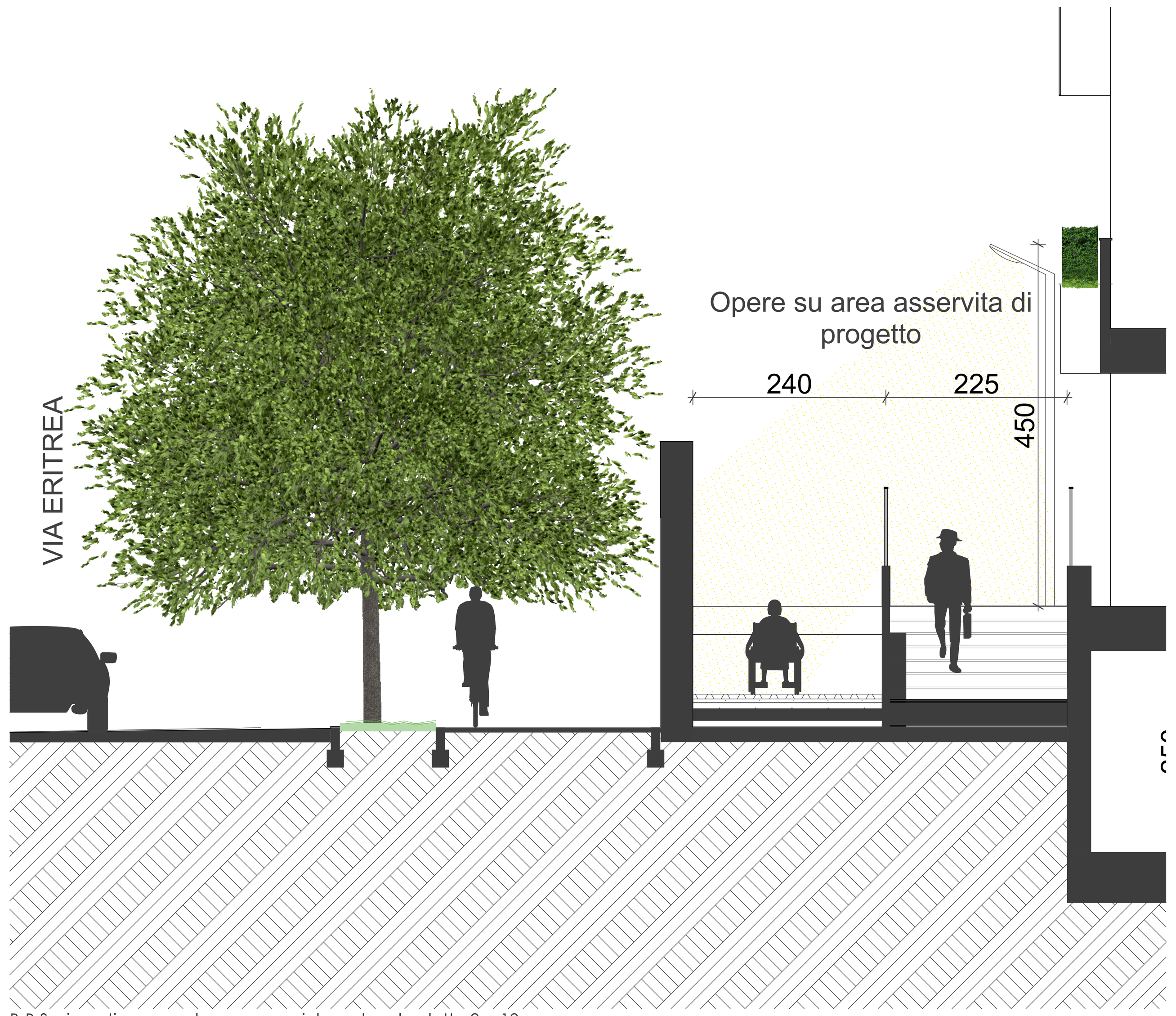

B-B Sezione tipo su scale e rampa ciclopedonale - lotto 9 e 10
Scala 1:50

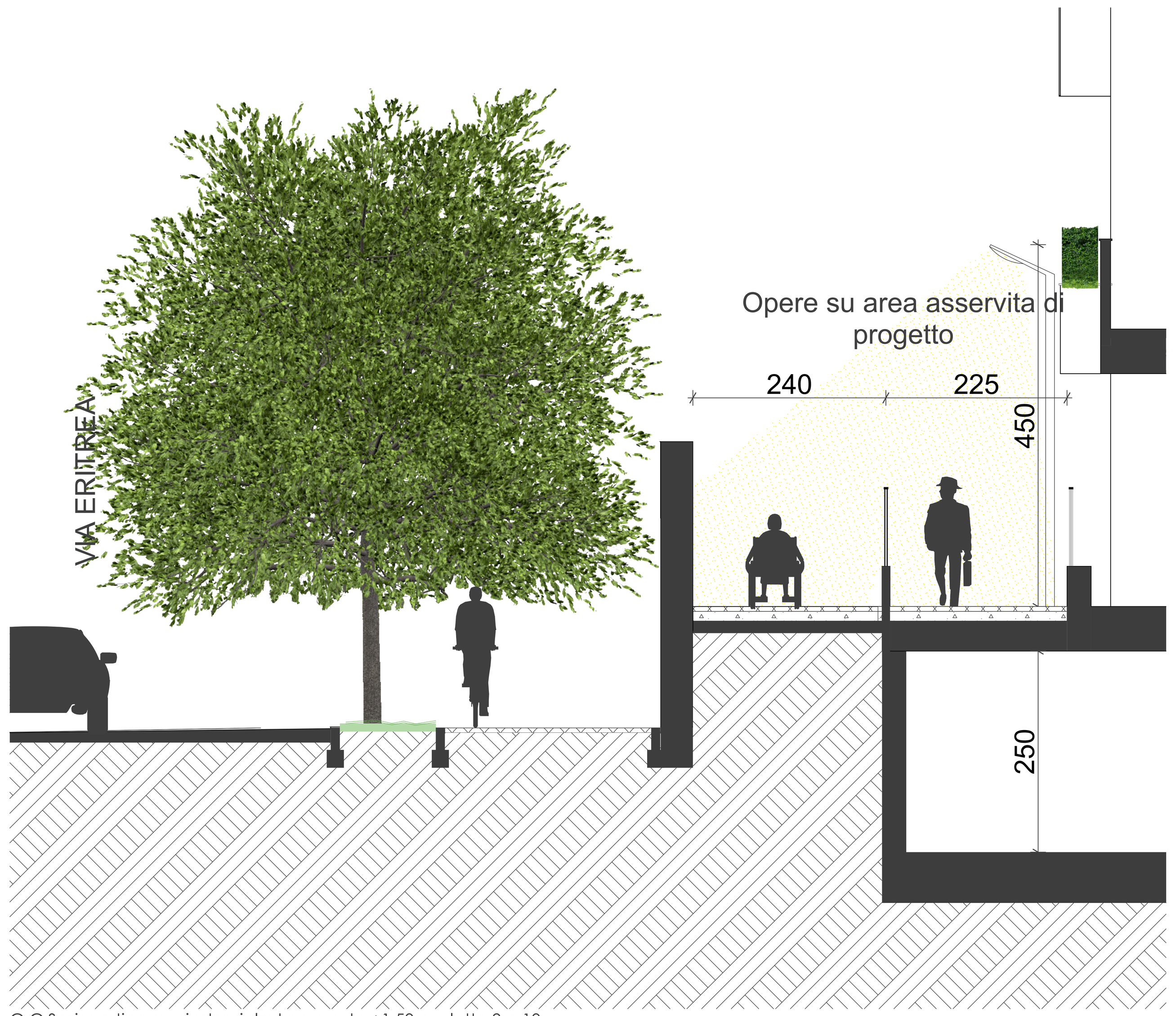

C-C Sezione tipo su piastra rialzata a quota +1.50 m - lotto 9 e 10
Scala 1:50

PIANO PARTICOLAREGGIATO			
Convenzione Urbanistica notaio Bruno Barzellotti 26/06/2002			
EDIFICIO	N. PIANI	DESTINAZIONE D'USO	SLP
8	P.T + 5	RESIDENZA	3.090,00
9	P.T + 5	RESIDENZA	10.472,00
10	P.T + 5	RESIDENZA	6.065,00
		TOTALE	19.627,00

VARIANTE NON SOSTANZIALE			
EDIFICIO	N. PIANI	DESTINAZIONE D'USO	SLP
8A	P.T + 5	RESIDENZA	1.545,00
8B	P.T + 5	RESIDENZA	1.545,00
9A	P.T + 5	RESIDENZA	2.472,00
9B	P.T + 5	RESIDENZA	2.666,00
9C	P.T + 5	RESIDENZA	2.666,00
9D	P.T + 5	RESIDENZA	2.666,00
10A	P.T + 5	RESIDENZA	3.032,46
10B	P.T + 5	RESIDENZA	3032,46
		TOTALE	19624,92

Tabella superfici

LEGENDA

- Lotti di proprietà
- Sedime edificabile
- Proprietà da asservire ad uso pubblico - Percorsi - 2908,00 m^2
- Verde pubblico di proprietà comunale
- Allineamento fronti a 7.50 m dalla strada con tolleranza +/- 1 m
- Edifici esistenti
- Edifici di progetto non di proprietà
- Sedime edificabile lotti di proprietà n.6 piani fuori terra
- Accessi ciclopedonali ai percorsi interni asserviti ad uso pubblico

AGGIORNAMENTI

revisione	descrizione	data

COMUNE DI BRESCIA
Provincia di Brescia

Scala

PIANO ATTUATIVO IN VARIANTE AREE COMPARTO MILANO RISPETTO A PRATICA 2MC/2022 DEL 19/12/2022 PROT.383151

VIA ERITREA

○ Planimetria di convenzione

Tav
U.3A

COMMITTENTE:
Borgo Milano Srl
C.so Zanardelli, 32 Brescia 25121
(Timbro e Firma)

PROGETTISTA:

A termini di legge si riserva la proprietà di questo disegno con divieto di riprodurlo o renderlo comunque noto a terzi senza autorizzazione scritta

28/03/2024