

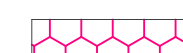




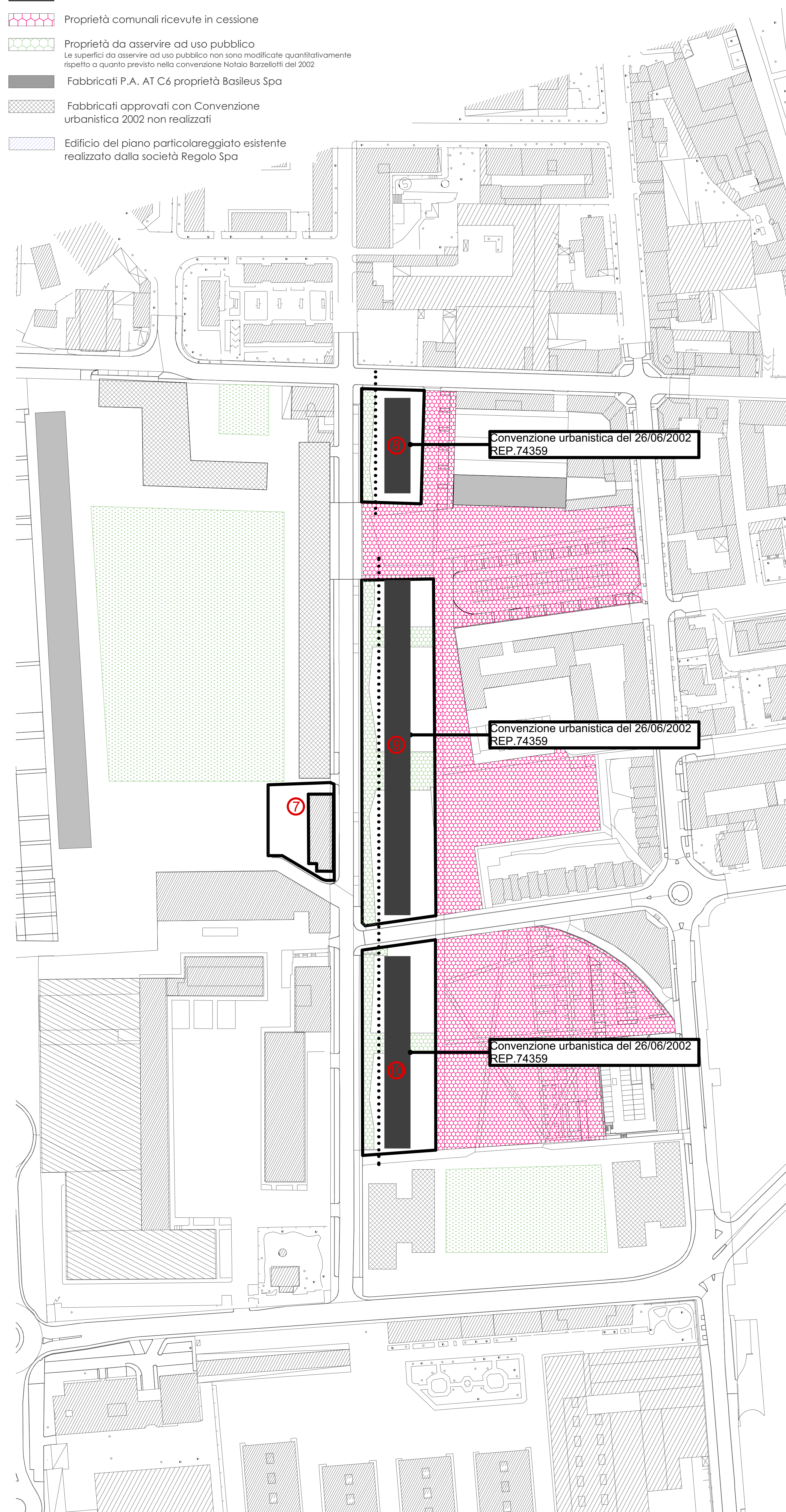
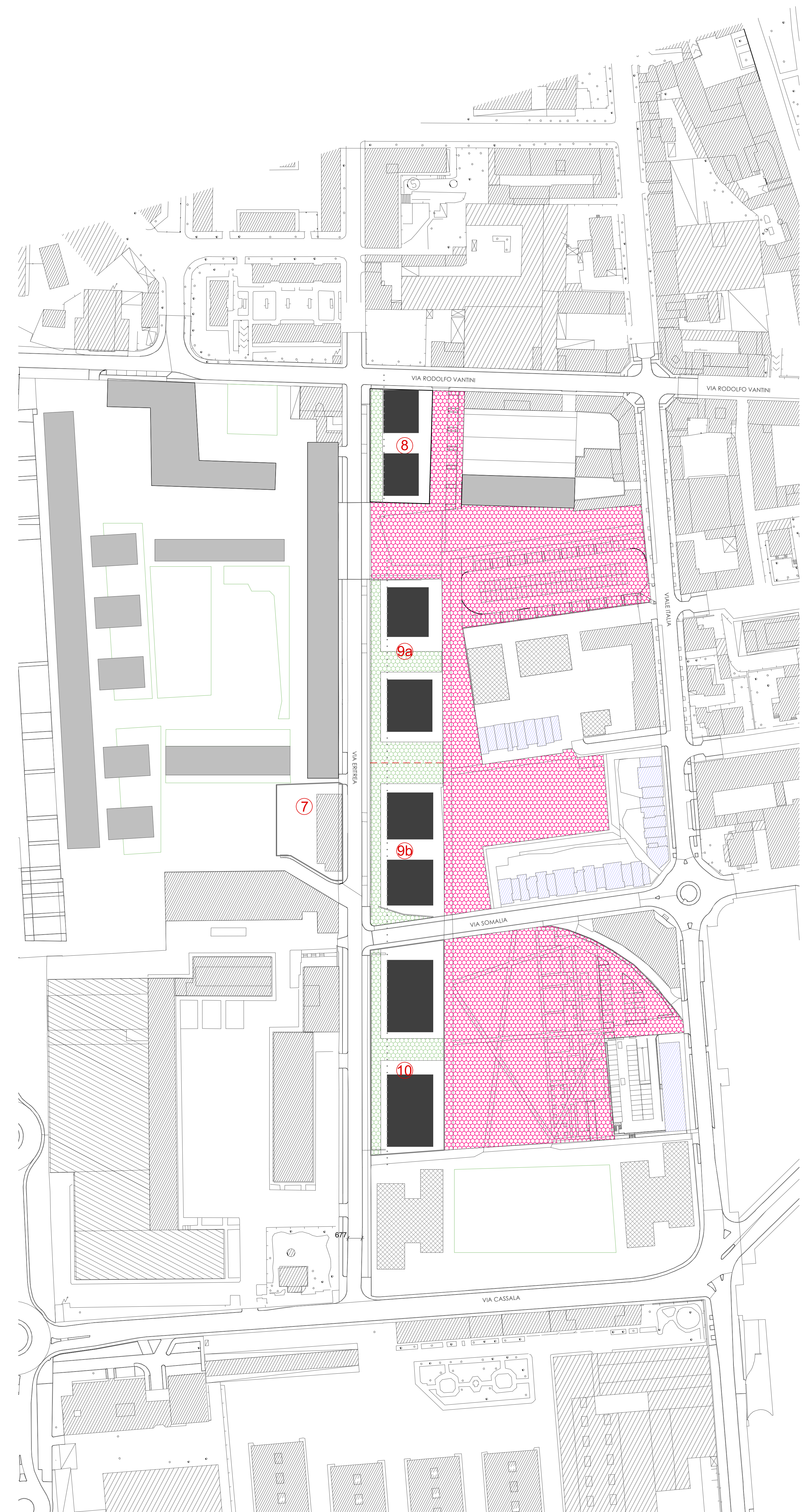


**LEGENDA**

-  Lotti di proprietà
-  Attacco a terra fabbricato
-  Proprietà comunali ricevute in cessione
-  Proprietà da asservire ad uso pubblico  
Le superfici da asservire ad uso pubblico non sono modificate quantitativamente rispetto a quanto previsto nella convenzione Notaio Barzellotti del 2002
-  Fabbricati P.A. AT C6 proprietà Basileus Spa
-  Fabbricati approvati con Convenzione urbanistica 2002 non realizzati
-  Edificio del piano particolareggiato esistente realizzato dalla società Regolo Spa



Planimetria da Convenzione del 26/06/2002 REP.74359  
Scala 1:1000



Planimetria da Convenzione di progetto  
Scala 1:1000

AGGIORNAMENTI	revisione	descrizione	data

<b>COMUNE DI BRESCIA</b> Provincia di Brescia			Scala
<b>MODIFICA PLANIVOLUMETRICA AREE DEL COMPARTO MILANO:          LOTTI 8 - 9 - 10</b>			
VIA ERITREA			Tav
o Planimetrie di confronto			<b>U.2</b>
<b>COMMITTENTE:</b> Bosgo Centrale Spa C.so Zanardelli, 32 Brescia 25124 (Emilio e Firmo)			
<b>PROGETTISTA:</b> Dott. Ing. Artemio Apollonio C.F. 0438446019 USC (Emilio e Firmo)			

A meno di 100 metri si trova la proprietà di questo disegno con avvio di procedura mediato comunque con il servizio autorizzazione scema