



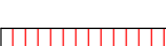


LEGENDA	
	aree già cedute con atto del 28/07/2010 (repertorio n. 139752) mq 49.654,00
	aree già asservite con atto del 28/07/2010 (repertorio n. 139752) mq 2.348
	aree asservite con la presente convenzione mq 125
	area edilizia convenzionata mq 3.800
	area edilizia libera mq 10.075

**COMUNE DI BRESCIA (BS) - PN20 - UMI2 Via del Carso**

Approvato con D.C.C. n. 160/41121 PG e convenzionato con Atto Notaio Treccani Rep. n. 139752 del 28.07.2010 e S.m.i.

**Rettifica del perimetro aree asservite ad uso pubblico:**  
 asservimento dei parcheggi e del marciapiede come da planimetria approvata contestualmente al Permesso di Costruire del Blocco 3: PE1724/2021 del 21/02/2022 (Parere della Commissione Edilizia del 12/01/2022, giudizio di impatto paesistico della Commissione Paesaggistica del 17/11/2021, parere del Settore Pianificazione Urbanistica del 2/11/2021)

PROPRIETA'  
  
**Carso S.r.l.**  
 Via Porcellaga, 3 - 25122 Brescia

PROGETTISTA  
  
**Arch. Nicola Cantarelli**  
 Ordine architetti di Brescia n. 1937  
 Via Rodi, 61 - 25124 Brescia



ELABORATO	AGGIORNAMENTO
<b>A</b>	<b>01</b>
Regime delle aree	26-04-2023
SCALA	DATA 1° EMISSIONE
1:1500	14-11-2022