



COMUNE DI BRESCIA  
SETTORE VERDE PARCHI E RETICOLO IDRICO

**PROGETTO DEFINITIVO**

REGIMAZIONE IDRAULICA TORRENTE GARZETTA DI COSTALUNGA, COLI VAL BOTTESA E VAL BARBISONA

Area di intervento C:

**Intervento sul Rio Roncali**

PLANIMETRIA E PROFILI DI RILIEVO

Elaborato n. C. 1	DATA	OGGETTO	Scale varie
	Ottobre 2020	Prima stesura	
Aggiornamenti			

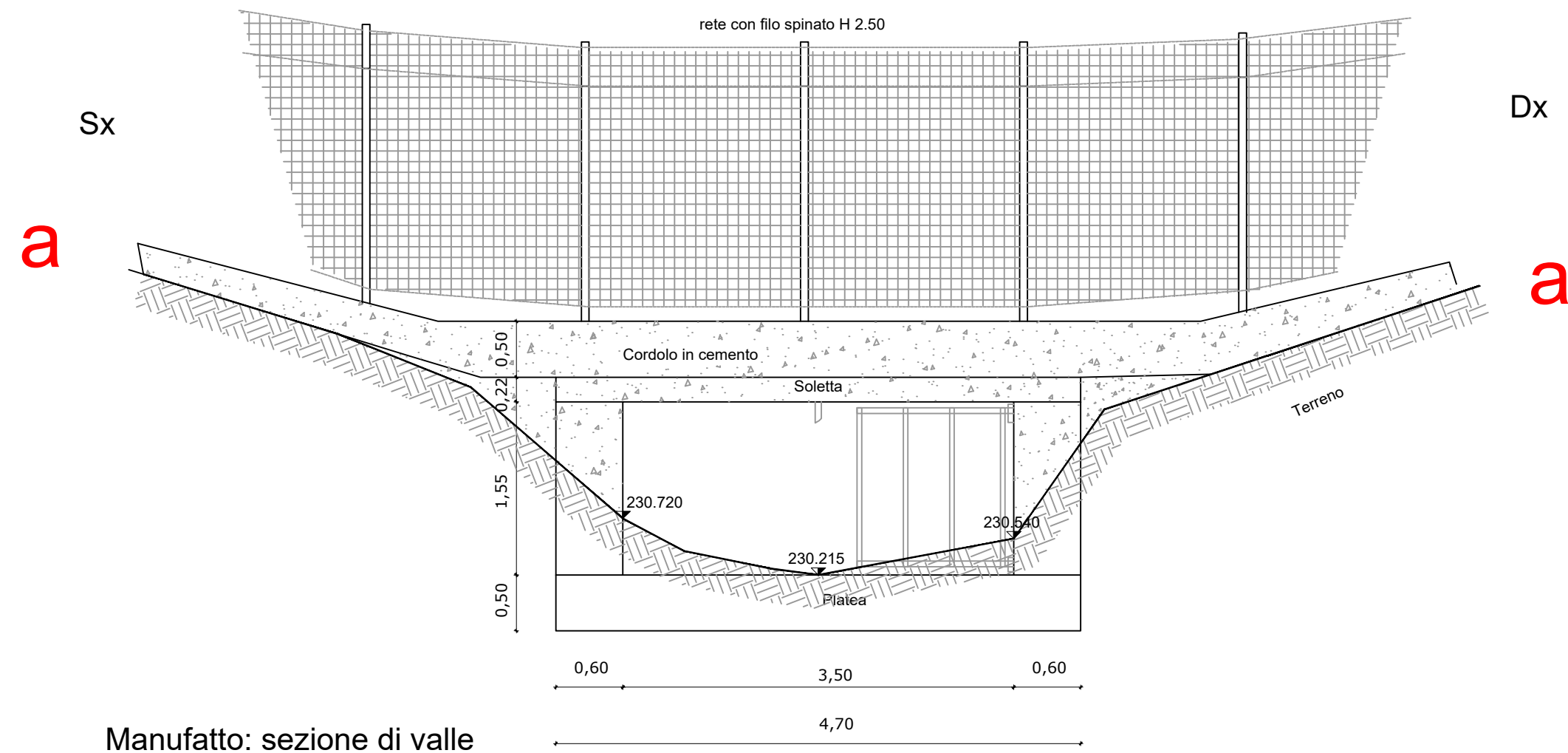
IL GRUPPO DI PROGETTAZIONE A.T.I.

Ing. Landrini Girolamo  
Ing. Bondioni Matteo  
Dott. forestale Donati Christian  
Geologo Salvetti Luigi P. N.

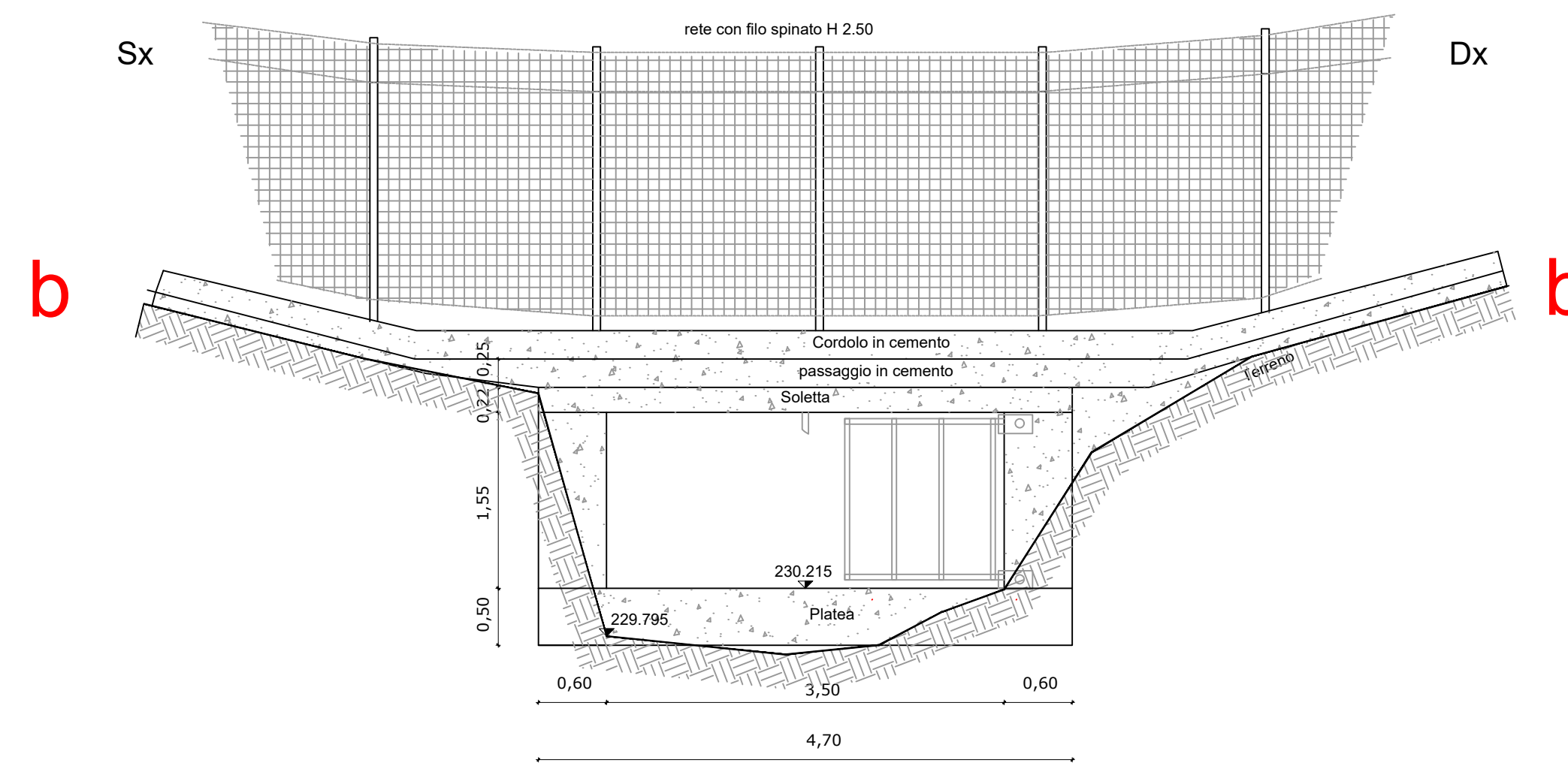
IL RESPONSABILE DEL PROCEDIMENTO

Elaborazione dati e stesura progetto: STUDIO LANDRINI  
Via Carlo Tassara n°4 Breno (BS) Tel. e fax 0354/21076  
e-mail: landrini@LANDRINIGEROLAMO.191.it

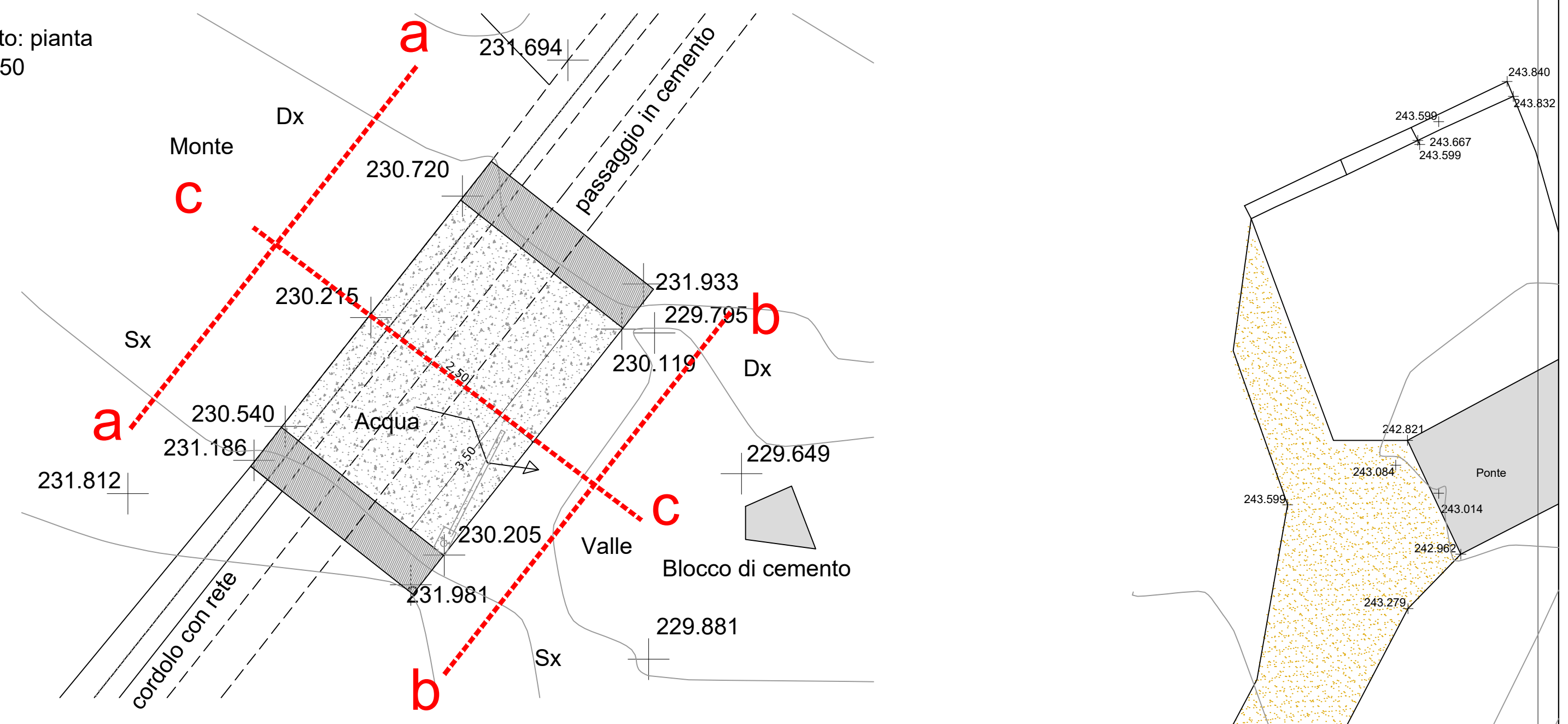
Manufatto: sezione di monte  
Scala 1:50



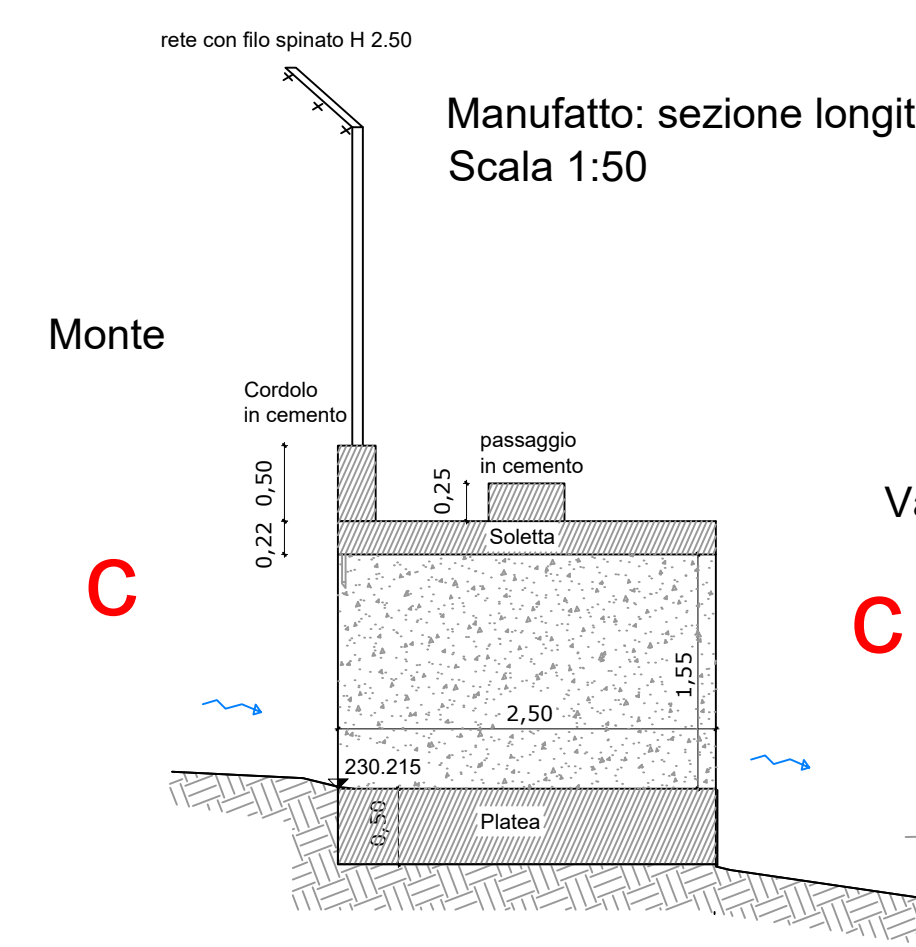
Manufatto: sezione di valle  
Scala 1:50



Manufatto: pianta  
Scala 1:50



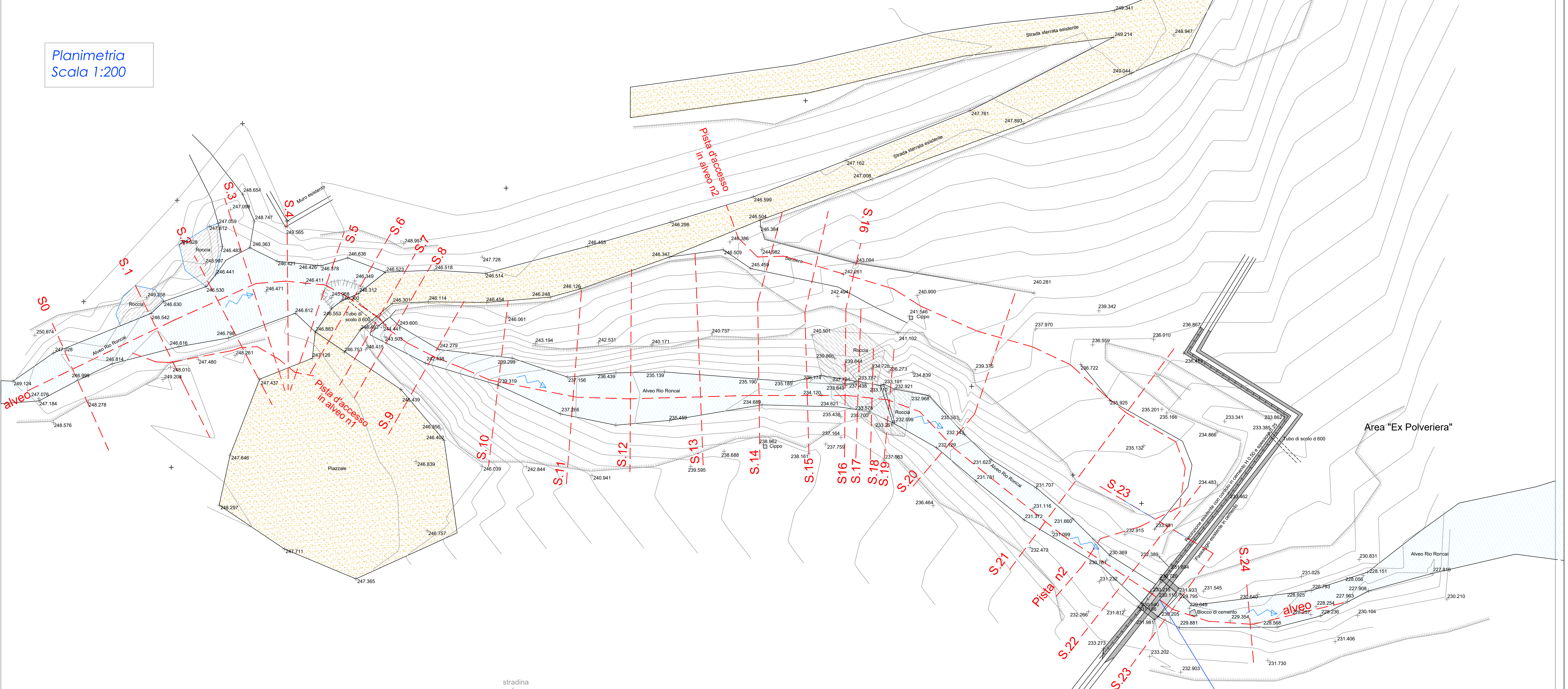
Manufatto: sezione longitudinale  
Scala 1:50



PROFILO PISTA D'ACCESSO IN ALVEO n2  
1 : 200  
SCALA: 1 : 200

Quote	246.00	245.33	244.08	243.08	239.86	231.90	230.89
Distanze parziali	0.00	3.83	1.46	3.28	1.60	3.82	3.35
Distanze progressive	0.00	3.83	5.29	8.57	10.17	14.00	17.35

Planimetria  
Scala 1:200



PROFILO ALVEO  
1 : 200  
SCALA: 1 : 200

Quote	246.00	245.33	244.08	243.08	239.86	231.90	230.89
Distanze parziali	0.00	2.13	3.60	5.50	5.21	4.36	3.91
Distanze progressive	0.00	2.13	5.73	11.23	16.44	20.80	24.71