



COMUNE DI BRESCIA  
SETTORE VERDE PARCHI E RETICOLO IDRICO

PROGETTO DEFINITIVO

REGIMAZIONE IDRICA TORRENTE GARZETTA DI COSTALUNGA, COLI VAL  
BOTTESA E VAL BARBISONA

Area di intervento B:

Intervento in Via Val di Fassa

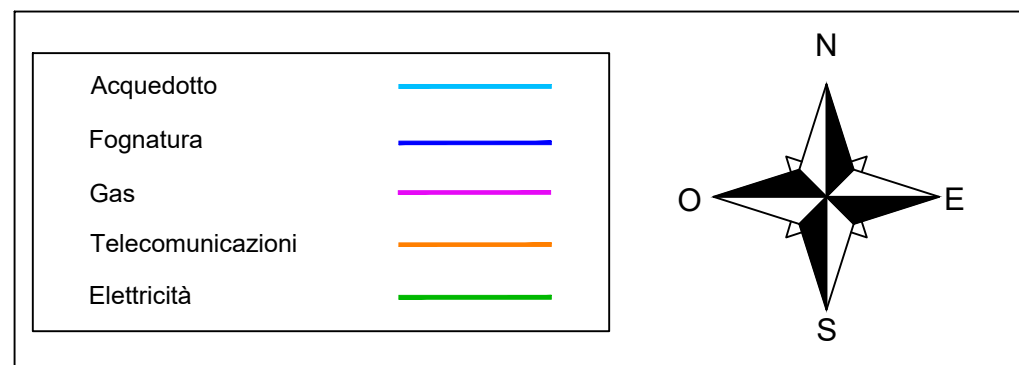
Elaborato n. B.5	PLANIMETRIA DELLE INTERFERENZE		Scala 1:100
	DATA	OGGETTO	

Aggiornamenti	DATA	OGGETTO
	Ottobre 2020	Prima stesura
IL GRUPPO DI PROGETTAZIONE A.T.I.		IL RESPONSABILE DEL PROCEDIMENTO

Ing. Landrini Girolamo  
Ing. Bondioni Matteo  
Dott. forestale Donati Christian  
Geologo Salvetti Luigi P. N.

Elaborazione dati e stesura progetto: STUDIO LANDRINI  
Via Carlo Tassara n°4 Breno (BS) Tel. e fax 0364/21076  
e-mail: landrini@LANDRINIGEROLAMO.191.it

PLANIMETRIA DI RILIEVO  
SCALA 1:100




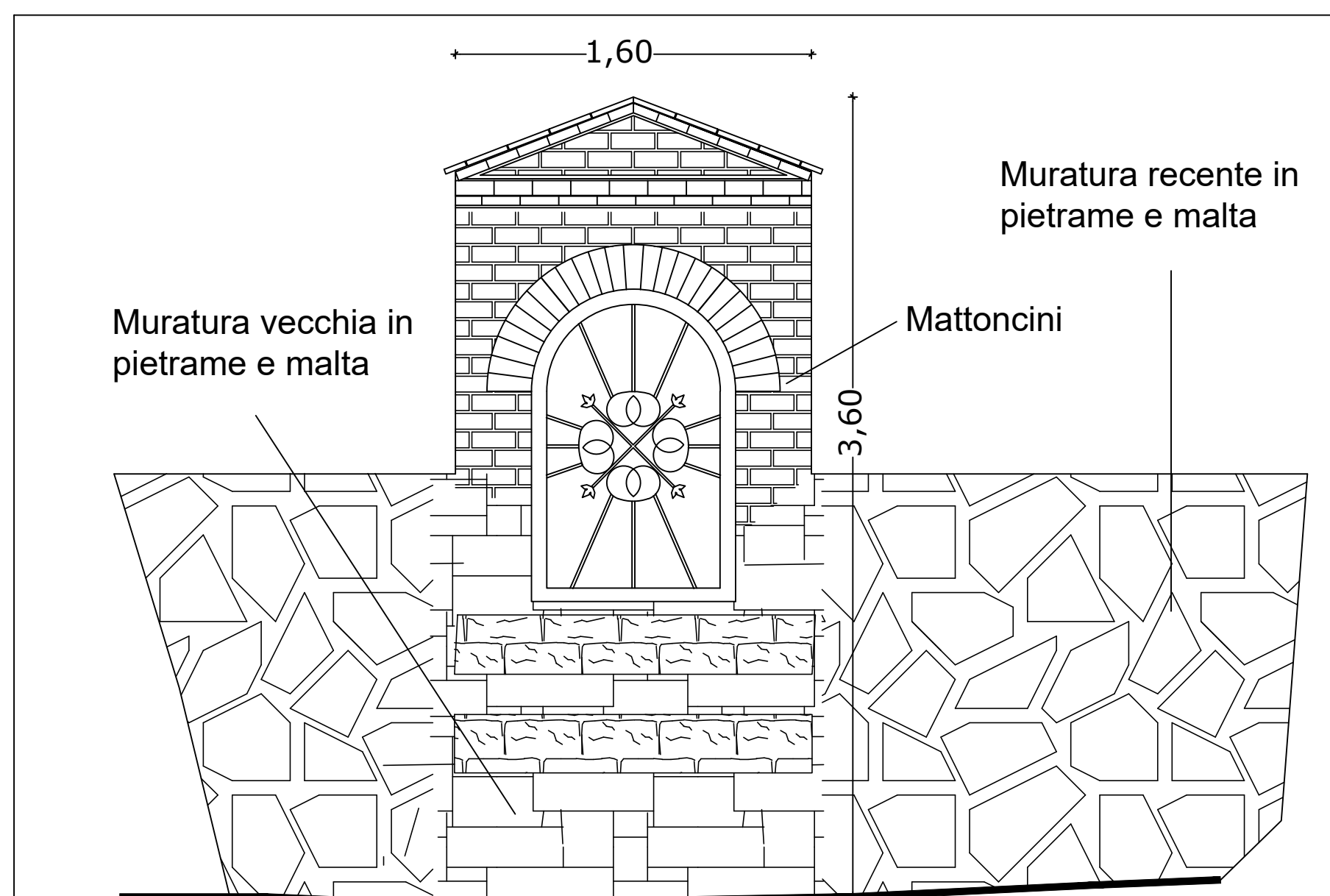
Locale contatori



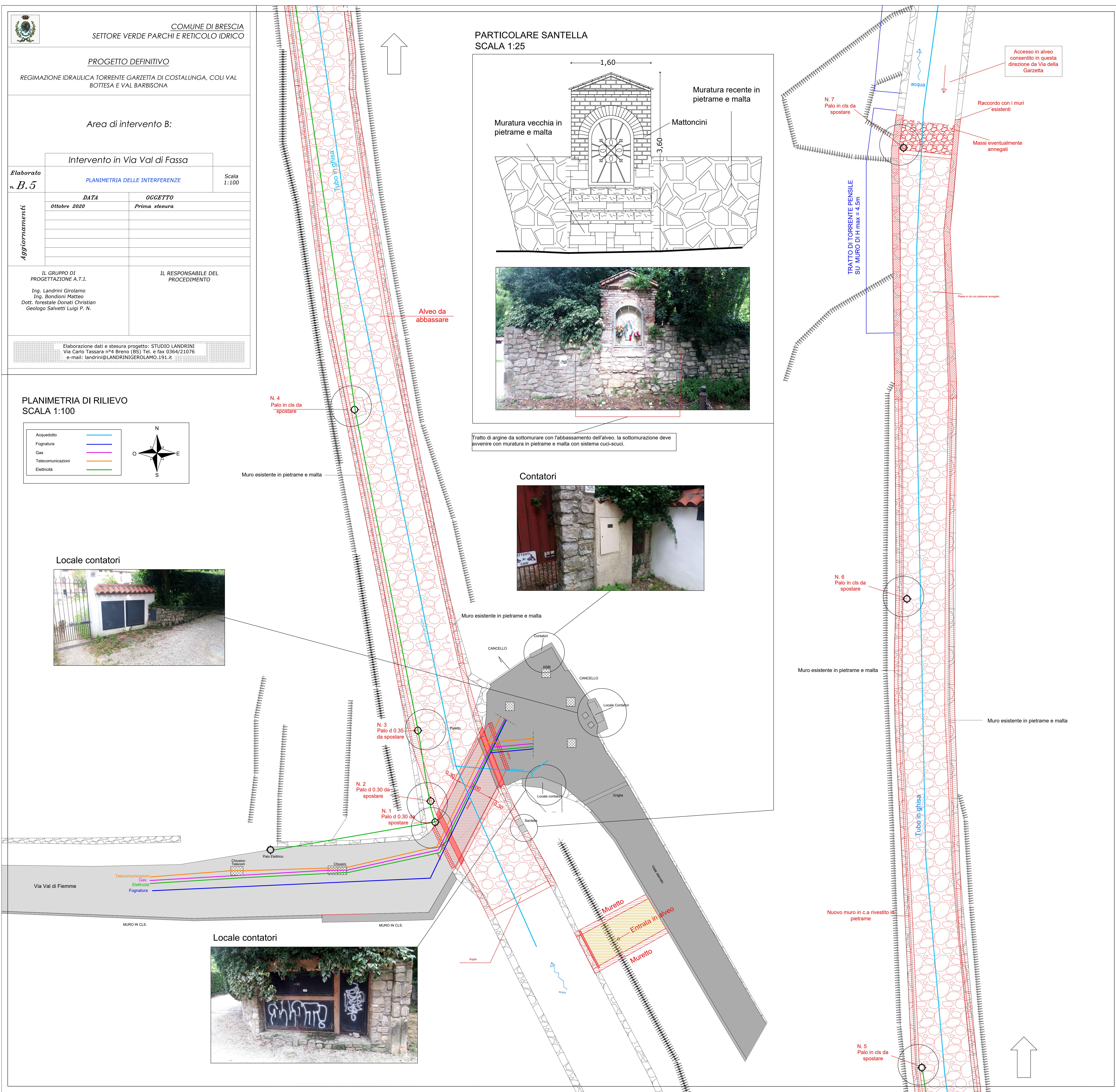
Contatori



PARTICOLARE SANTELLA  
SCALA 1:25



Tratto di argine da sottomurare con l'abbassamento dell'alveo. La sottomurazione deve avvenire con muratura in pietrame e malta con sistema cuci-suci.



Locale contatori



N. 6 Palo in cls da spostare

N. 5 Palo in cls da spostare

