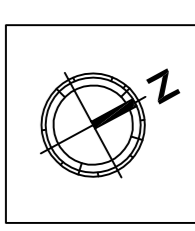




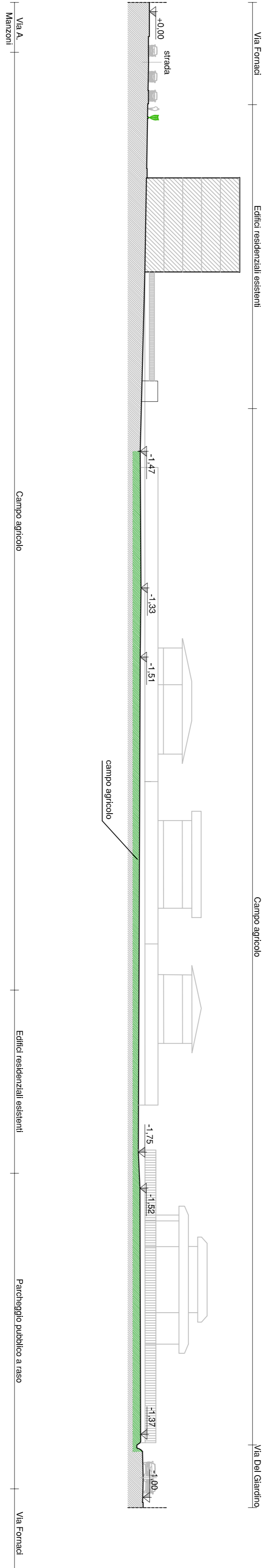
Perimetro lotto



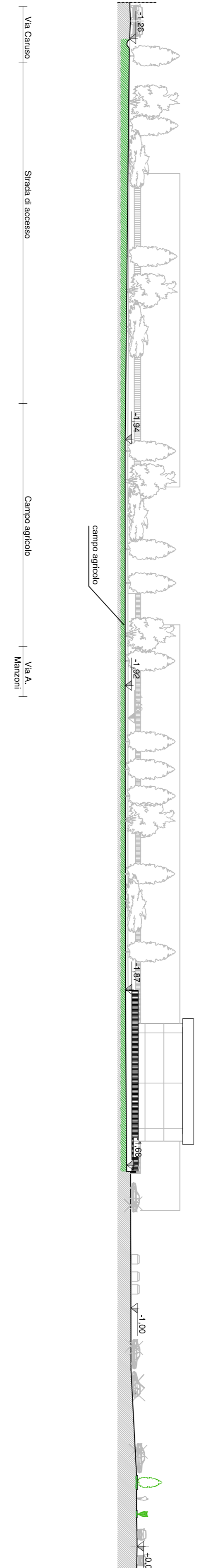
- LEGENDA:**
- Perimetro lotto
 - Perimetro area di riserva h. 7,50m
 - 2 Piani lt. circa h. 5m
 - 3 Piani lt. circa h. 5m
 - 4 Piani lt. circa h. 12m
 - Accessori
 - Industriale/Artigianale
 - Destinazione d'uso residenziale
 - Destinazione d'uso commerciale a Piano Terra
 - Parcheggio sistema in cessione (asfaltato)
 - Area Agricola
 - Verde Parco Pubblico
 - Campo da gioco
 - Corso d'acqua sistema

PLANIMETRIA STATO DI FATTO - scala 1:500

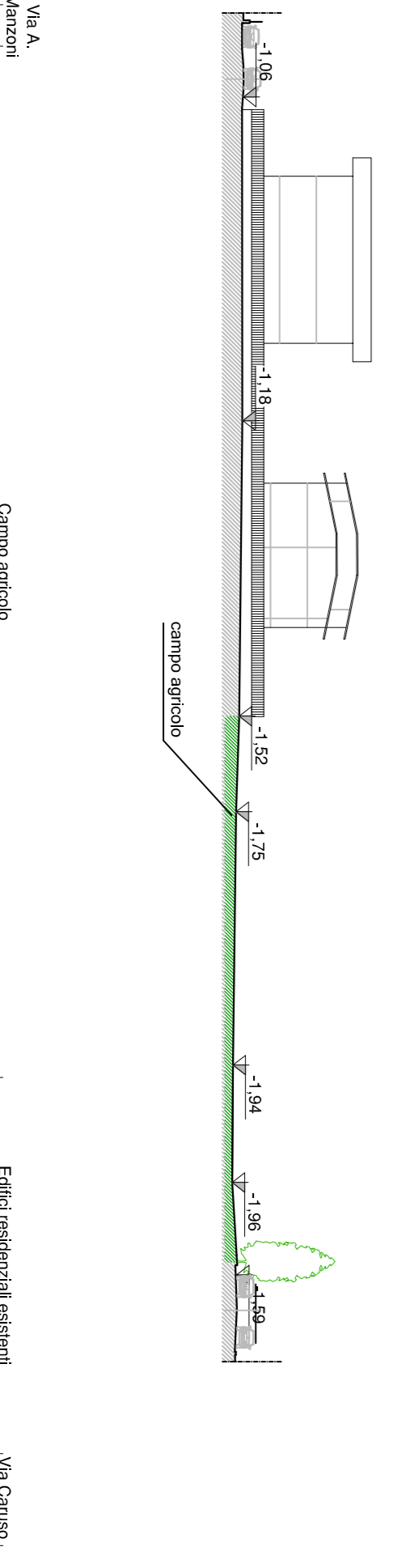
SEZIONE 1 - scala 1:500



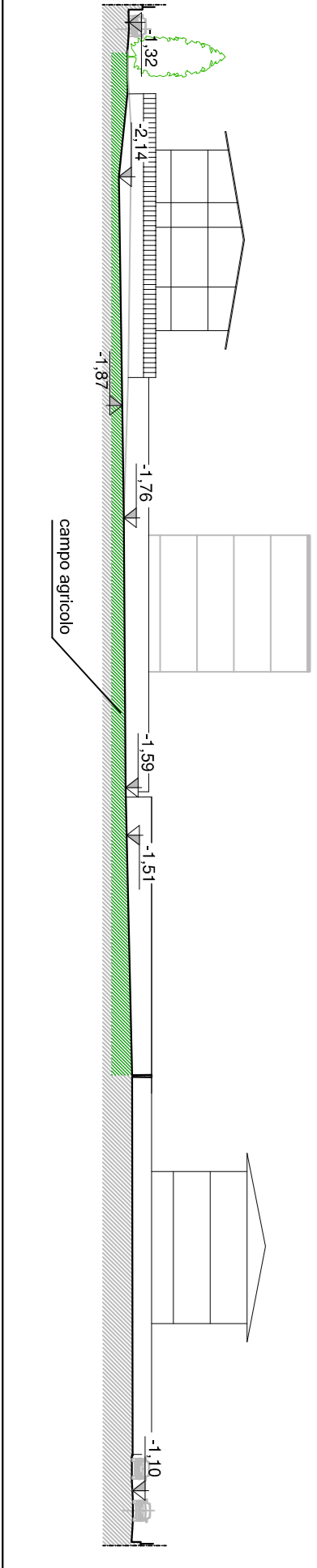
SEZIONE 2 - scala 1:500



SEZIONE 3 - scala 1:500



SEZIONE 4 - scala 1:500



COMUNE DI BRESCIA

VARIANTE AL PROGETTO ESECUTIVO
APPROVATO CON DELIBERA DI GIUNTA 1001
DEL 31.08.2008 N. 4951/5 PG

Titolo: **Tu.04**
 Stato di fatto: planimetria e sezioni

Scala: 1:500
 Data: Agosto 2017

COMITENTE:

IMPIRESA Via Don Steno, 34 25020 Zambonella Brescia	IMPIRESA Via Don Steno, 34 25020 Zambonella Brescia
---	---

PROGETTISTA:

IMPIRESA Via Don Steno, 34 25020 Zambonella Brescia	IMPIRESA Via Don Steno, 34 25020 Zambonella Brescia
---	---

PROGETTISTA:

IMPIRESA Via Don Steno, 34 25020 Zambonella Brescia	IMPIRESA Via Don Steno, 34 25020 Zambonella Brescia
---	---

Questo è disegno non può essere copiato o ristampato senza autorizzazione. Ogni ristampa sarà perseguita a norma di legge.