

PIANO ATTUATIVO

PAV-508 – TONINI BONINSEGNA

Piano Attuativo – art. 14 LR 12/2005 smi

COMPARTO DI CUI AL FOGLIO 177, MAPPALI 214, 216, 218, 234, 235, 236, STRADA VIA ROMIGLIA (PARTE),
FOSSATO (PARTE) IN BRESCIA

Proponente: **COOPERATIVA SOCIALE ONLUS
G. TONINI – G. BONINSEGNA**

Via Buttafuoco, 15
25123 Brescia
C.F. e P.I. 00832170179

<p><i>REVISIONE E SOSTITUZIONE PIANO ATTUATIVO PRESENTATO IN DATA 09.03.2017 PROT. 42132 (GIÀ AGGIORNATO IL 21.12.2017 PROT. 220817 E IL 02.05.2018 PROT. 083728 IN SEGUITO ALLA COMUNICAZIONE DEL SETTORE URBANISTICA DEL 02.03.2018 PROT. 43714) IN RISCONTRO DEL PARERE DELLA COMMISSIONE PAESAGGIO DEL 12.09.2018</i></p> <p>REGIME DELLE AREE E REGIME DELLE OPERE</p>	ELABORATO: 4-REGIME
	DATA: 23.10.2018
	AGG:

		
 Logos Engineering S.r.l.		
<p>VIA BOTTURI, 19 – 46042 CASTEL GOFFREDO (MN) – ITALIA – TEL. : +39-0376780306 FAX: +39-0376772721 – P. IVA: 01872040207 LOGOS@LOGOENGINEERING.IT – WWW.LOGOENGINEERING.IT</p>		
<p>DIRETTORE TECNICO: ING. GIOVANNI BORDANZI</p>	<p>PROGETTISTA: ING. GERMANO BIGNOTTI</p>	<p>COLLABORATORI MASSIMO MOSCONI GABRIELE PANTALEONI PAOLO ROSA</p>

PREMESSA

Il presente elaborato propone gli elaborati grafici in formato A3 relativi a:

- Tavola 1 – Schema regime delle opere del piano attuativo
- Tavola 2 – Schema regime delle aree del piano attuativo;
- Tavola 3 – Schema articolazione delle aree del piano attuativo.

TAVOLA 2 - SCHEMA REGIME DELLE AREE - scala 1:1000

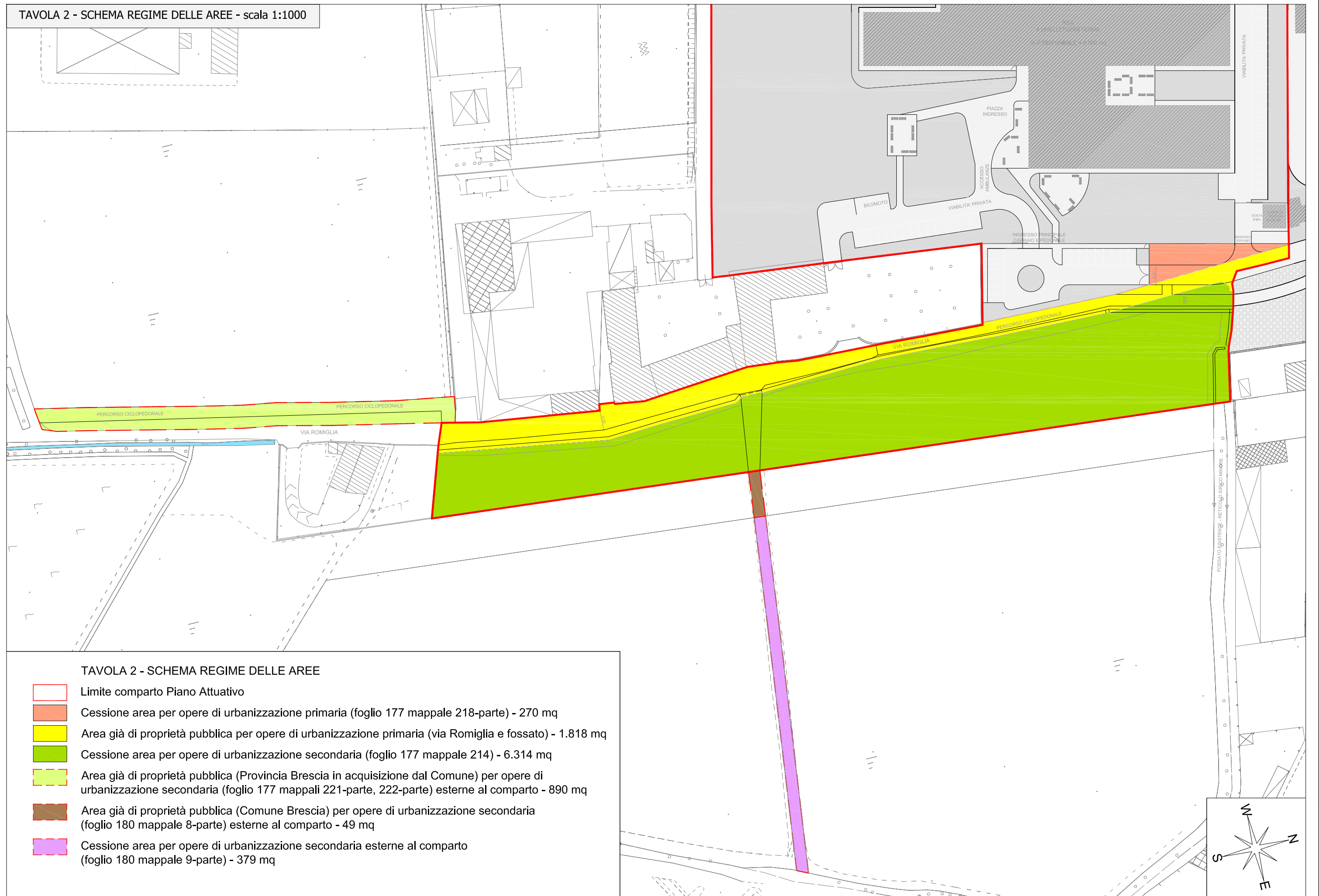


TAVOLA 3 - SCHEMA ARTICOLAZIONE AREE PIANO ATTUATIVO - scala 1:1500

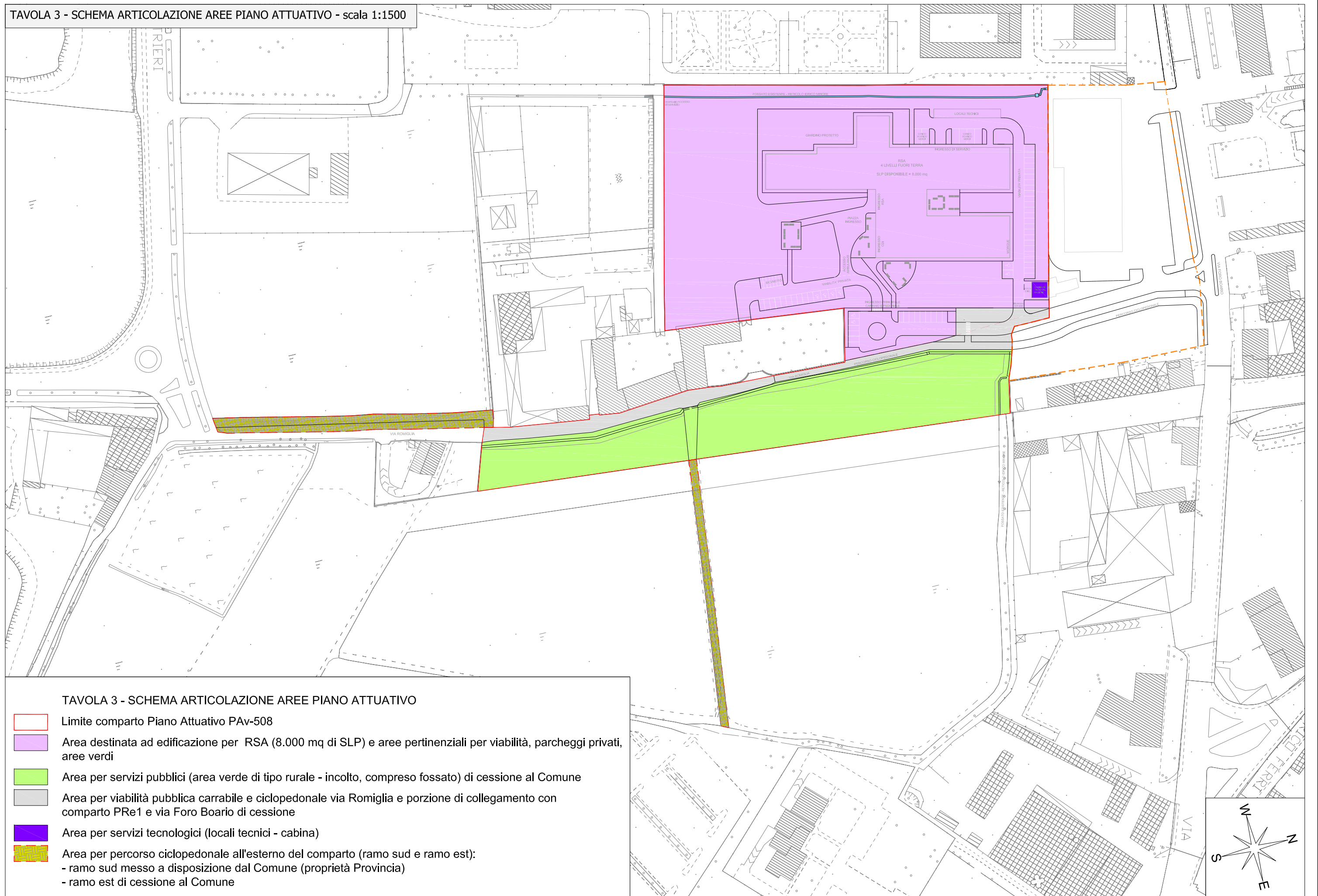








TAVOLA 3 - SCHEMA ARTICOLAZIONE AREE PIANO ATTUATIVO

-  Limite comparto Piano Attuativo PAv-508
-  Area destinata ad edificazione per RSA (8.000 mq di SLP) e aree pertinenziali per viabilità, parcheggi privati, aree verdi
-  Area per servizi pubblici (area verde di tipo rurale - incolto, compreso fossato) di cessione al Comune
-  Area per viabilità pubblica carrabile e ciclopedonale via Romiglia e porzione di collegamento con comparto PRe1 e via Foro Boario di cessione
-  Area per servizi tecnologici (locali tecnici - cabina)
-  Area per percorso ciclopedonale all'esterno del comparto (ramo sud e ramo est):
 - ramo sud messo a disposizione dal Comune (proprietà Provincia)
 - ramo est di cessione al Comune

