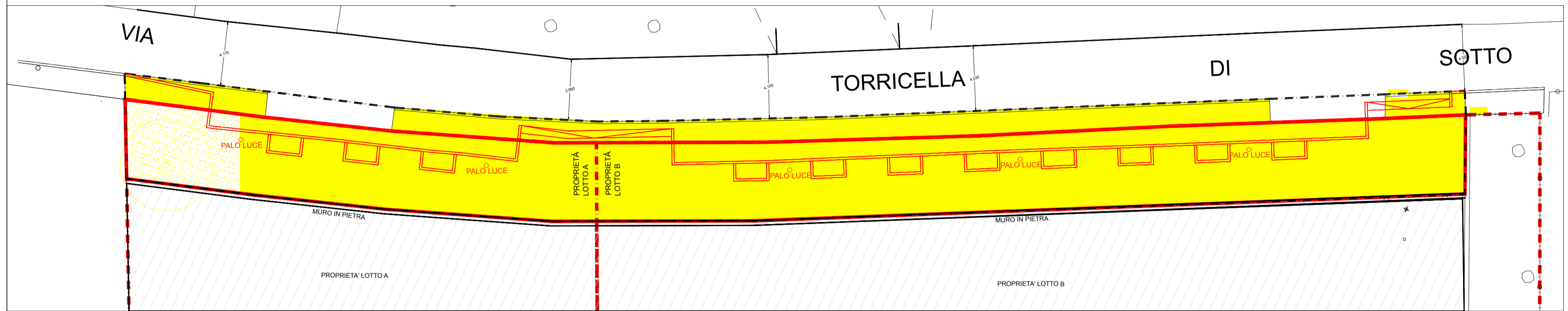
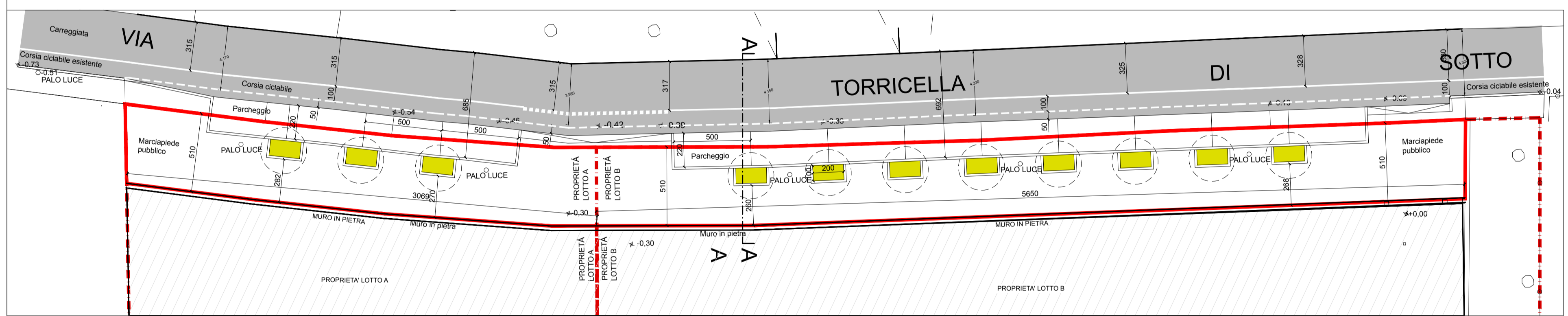


PLANIMETRIA - STATO DI FATTO SCALA 1:200





PLANIMETRIA - SOVRAPPOSIZIONE SCALA 1:200






PLANIMETRIA - PROGETTO SCALA 1:200



LEGENDA

-  Area privata da cedere
-  Limite di proprietà

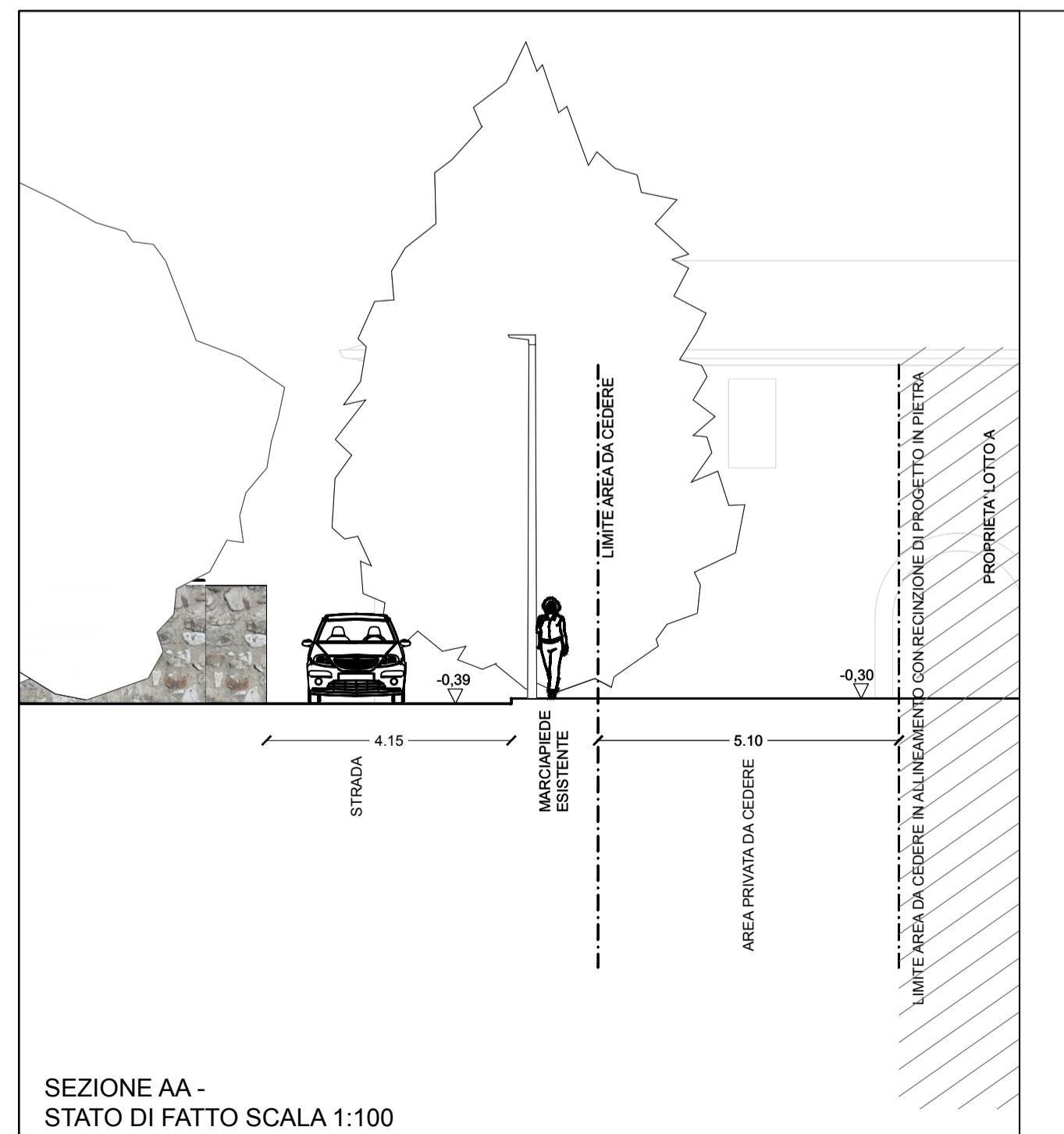
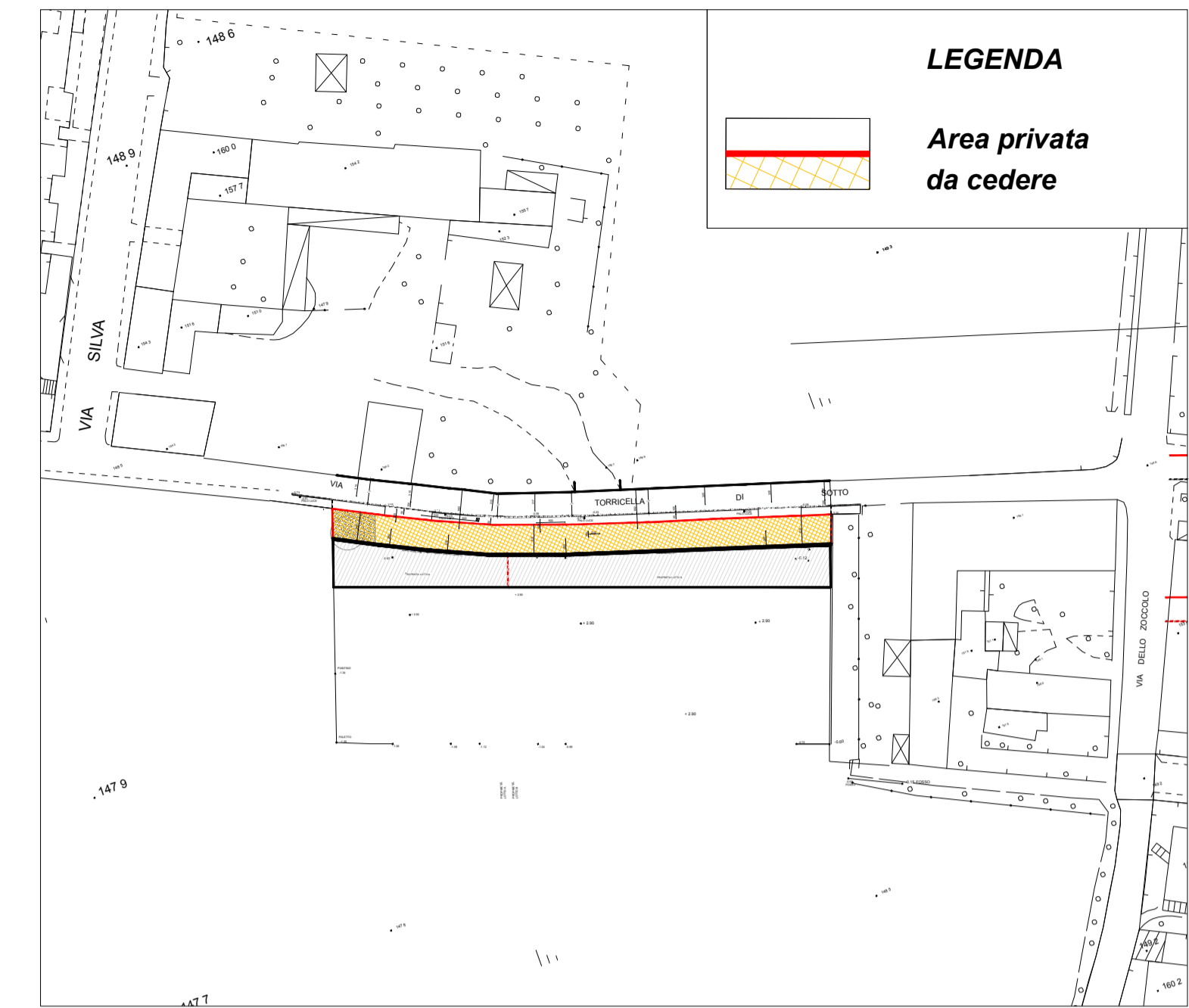
LEGENDA

-  Costruzioni
-  Demolizioni
-  Area privata da cedere

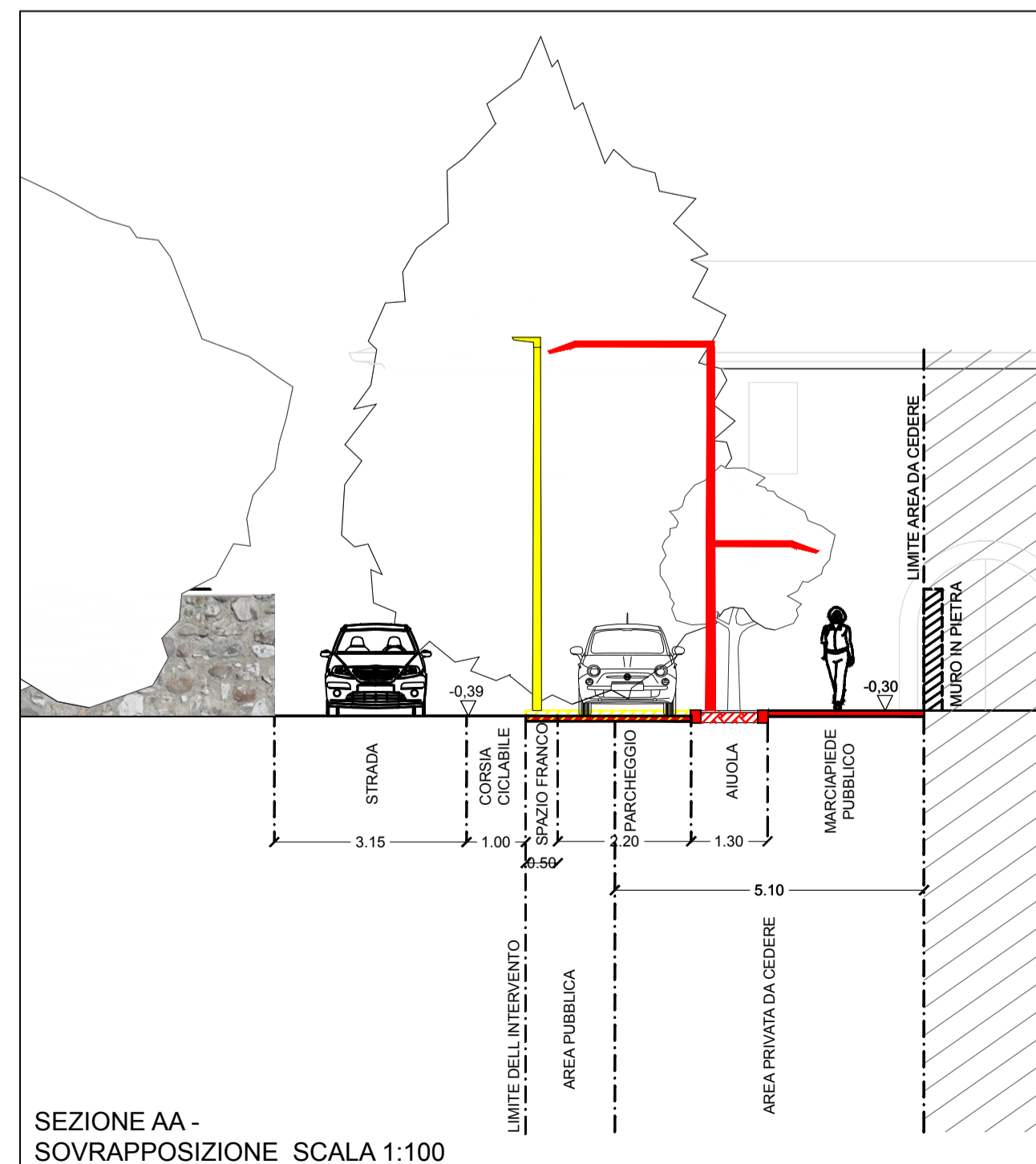
LEGENDA

-  Area privata da cedere
-  Limite di proprietà

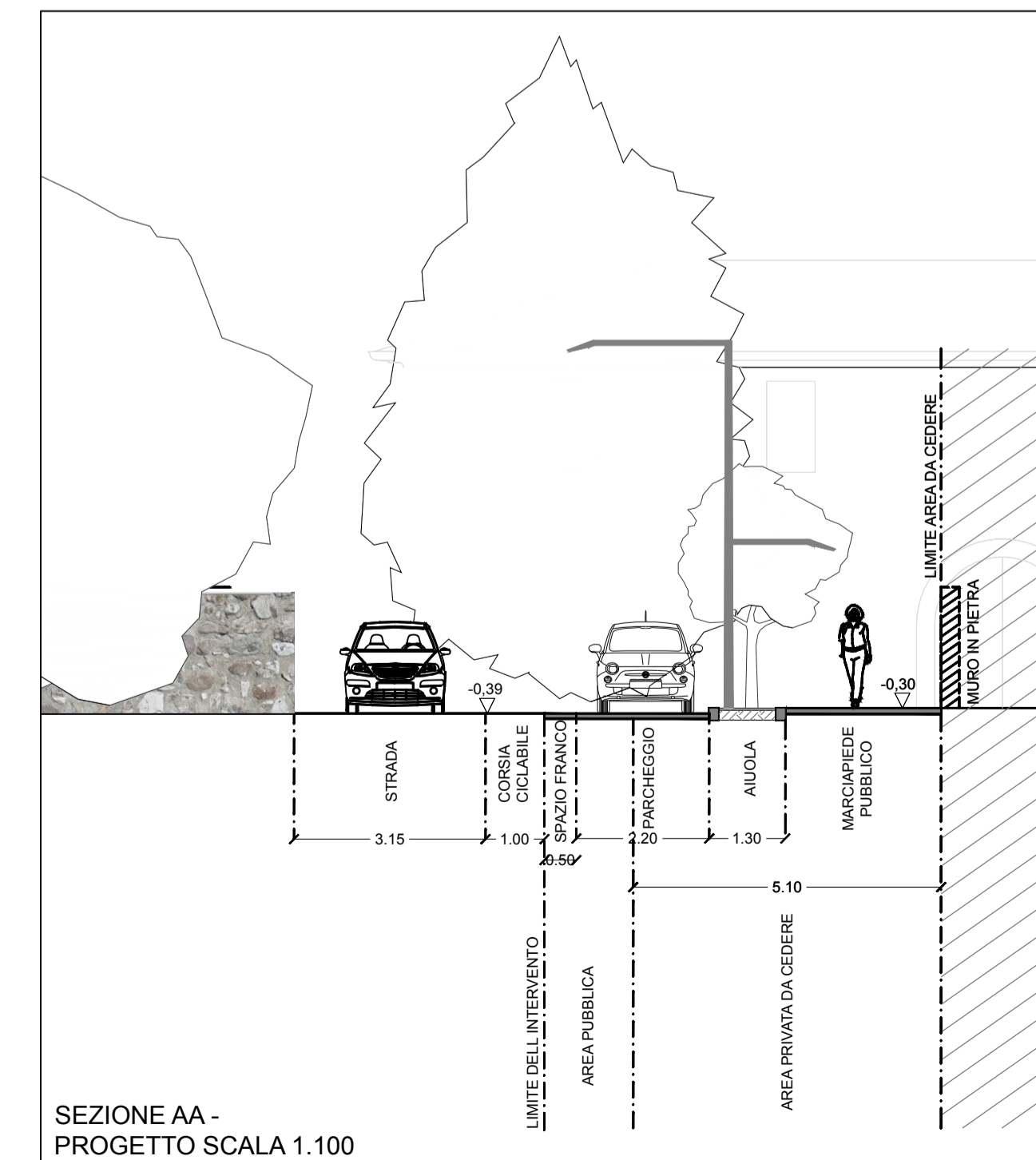
PLANIMETRIA SCALA 1:500



SEZIONE AA - STATO DI FATTO SCALA 1:100



SEZIONE AA - SOVRAPPOSIZIONE SCALA 1:100



SEZIONE AA - PROGETTO SCALA 1:100



PROVINCIA di BRESCIA  
COMUNE di BRESCIA

PIANO DI LOTTIZZAZIONE  
PR01 TORRICELLA SOTTO

VERSIONE 1 - 23 GENNAIO 2020  
VERSIONE 2 - 16 NOVEMBRE 2020

fase  
PIANO DI LOTTIZZAZIONE

oggetto  
PROGETTO FATTIBILITA' OPERE PUBBLICHE

Planimetria stato di fatto, progetto, sovrapposizione  
Sezione tipo stato di fatto, progetto, sovrapposizione

**8sost** 11-2020

SCALA 1:200 e 1:100

committenti  
Bianca Tomasini  
Via Zoccolo 47  
25127 Brescia

Simone Firmo  
Via A. Toscanini 4  
25131 Brescia

Livia Ingarsia  
Via A. Toscanini 4  
25131 Brescia

progettista  
arch. Giuseppe Marrelli  
Viale Venezia 65 - 25123 Brescia  
t: +39 030 5057270  
info@abnorma.it - www.abnorma.it