















**Legenda
(Fonte dati DUSAF)**

- | | |
|--|--|
|  Pioppeti ed altre legnose agrarie |  vegetazione rada e ripariale |
|  Alvei fluviali e corsi d'acqua artificiali |  Vigneti, frutteti, oliveti |
|  Cave, discariche, aree degradate |  Orti familiari |
|  Bacini idrici |  Parchi |
|  Boschi e cespuglieti |  Prati permanenti |
|  Tessuto residenziale |  Reti viarie |
|  Colture floro vivaistiche e orticole |  Seminativi |

PGT PIANO di GOVERNO del TERRITORIO
COMUNE DI BRESCIA
 AREA GESTIONE DEL TERRITORIO - ASSESSORATO ALL'URBANISTICA

RESPONSABILE SCIENTIFICO
 Prof. Arch. Francesco Karner

COORDINAMENTO GENERALE E R.U.P.
 Arch. Gianpiero Ribolla

UFFICIO DI PIANO

Ermes Barba & Mauro Salvadori
 Arch. Lorenza Barbagallo

Ing. Laura Boldi
 Arch. Ornella Fogliata
 Arch. Mariarosa Mafrini
 Arch. Daniela Marini
 Arch. Elena Pivato
 Ing. Claudia Rebuffoni
 Arch. Mattia Romani
 Arch. Pierfrancesco Terlizi
 Geom. Paolo Livi
 Geom. Paolo Martinelli
 Dott. Davide Moretti

COLLABORATORI
 Arch. Marco Agostini - Ing. Susi Canti
 Alberto Gadola - Arch. Laura Treccani
 Avv. Diana Mastrilli
 Servizio Amministrativo del Settore Urbanistica

CONSULENZA INFORMATICA
 Ing. Marino Bocchi

CONSULENZA LEGALE
 Avv. Mauro Ballerini

COMPONENTE AGRONOMICA
 Dott. Agr. Benedetto Rebecchi
 D.ssa Agr. A. Mazzoleni - D.ssa For. E. Zanotti

COMPONENTE GEOLOGICA
 Dott. Pier Luigi Vercesi

COMPONENTE COMMERCIO
 Settore Marketing Urbano,
 Commercio e tutela consumatori
 Adozione: Stratizini & Partners Srl
 Approvazione: Prassicoop Srl

MOBILITA' E TRAFFICO
 Settore Mobilità e Traffico
 Brescia Mobilità Spa

AUTORITA' COMPETENTE PER LA V.A.S.
 Ing. Angelantonio Capretti

Tavola N. **ALal105t** Allegati - Componente agronomica
4.1.1 Uso suolo su base DUSAF

Sindaco On. Avv. Adriano Paroli	Assessore all'Urbanistica Avv. Paola Vilardi
Responsabile Area Gestione del Territorio D.ssa Daria Rossi	Responsabile Settore Urbanistica Responsabile Unico del Procedimento - Progettista Arch. Gianpiero Ribolla

Adozione: Delibera n°183/71826 del 29/09/2011
Approvazione: Delibera n 57/18378 del 19/03/2012
Publicazione:

Quadro:
Scala: 1:30.000
Data: Settembre 2012



SCALA 1:30.000

