

RESPONSABILE SCIENTIFICO
Prof. Arch. Francesco Karrer

COORDINAMENTO GENERALE E R.U.P.
Arch. Gianpiero Ribolla

UFFICIO DI PIANO

Ermes Barba & Mauro Salvadori
Architetti Associati

Arch. Lorenza Barbagallo

Ing. Laura Boldi

Arch. Ornella Fogliata

Arch. Mariarosa Maifrini

Arch. Daniela Marini

Arch. Elena Pivato

Ing. Claudia Rebuffoni
Studio Rossi e Associati

Arch. Mattia Romani

Arch. Pierfrancesco Terlizzi
Studio G & T Gallucci e Terlizzi Architetti Associati

Arch. Paolo Livi

Geom. Paolo Martinelli

Dott. Davide Moretti

COLLABORATORI

Arch. Marco Agostini - Ing. Susi Canti
Alberto Gadola - Arch. Laura Treccani

Avv. Diana Mastrilli

Servizio Amministrativo del Settore Urbanistica

CONSULENZA INFORMATICA
Ing. Marino Bocchi

CONSULENZA LEGALE
Avv. Mauro Ballerini

COMPONENTE AGRONOMICA

Dott. Agr. Benedetto Rebecchi

D.ssa Agr. A. Mazzoleni - D.ssa For. E. Zanotti

COMPONENTE GEOLOGICA
Dott. Pier Luigi Vercesi

COMPONENTE COMMERCIO

Settore Marketing Urbano,
Commercio e tutela consumatori

Adozione: Straolzi & Partners Srl

Approvazione: Prassicoop Srl

MOBILITA' E TRAFFICO

Settore Mobilità e Traffico

Brescia Mobilità Spa

AUTORITA' COMPETENTE PER LA V.A.S.
Ing. Angelantonio Capretti

Tavola N.

ALall04m-04

Allegati - Componente geologica

Studio idraulico

Sindaco

On. Av. Adriano Paroli

Responsabile Area Gestione del Territorio

D.ssa Daria Rossi

Assessore all'Urbanistica

Avv. Paola Vilardi

Responsabile Settore Urbanistica

Responsabile Unico del Procedimento - Progettista
Arch. Gianpiero Ribolla

Quadro:

Adozione: Delibera n°163/71826 del 29/09/2011

Scala:

Approvazione: Delibera n 57/19378 del 19/03/2012

Data:

Settembre 2012

Pubblicazione:

ELENCO ALLEGATI TAVOLE IDRAULICHE

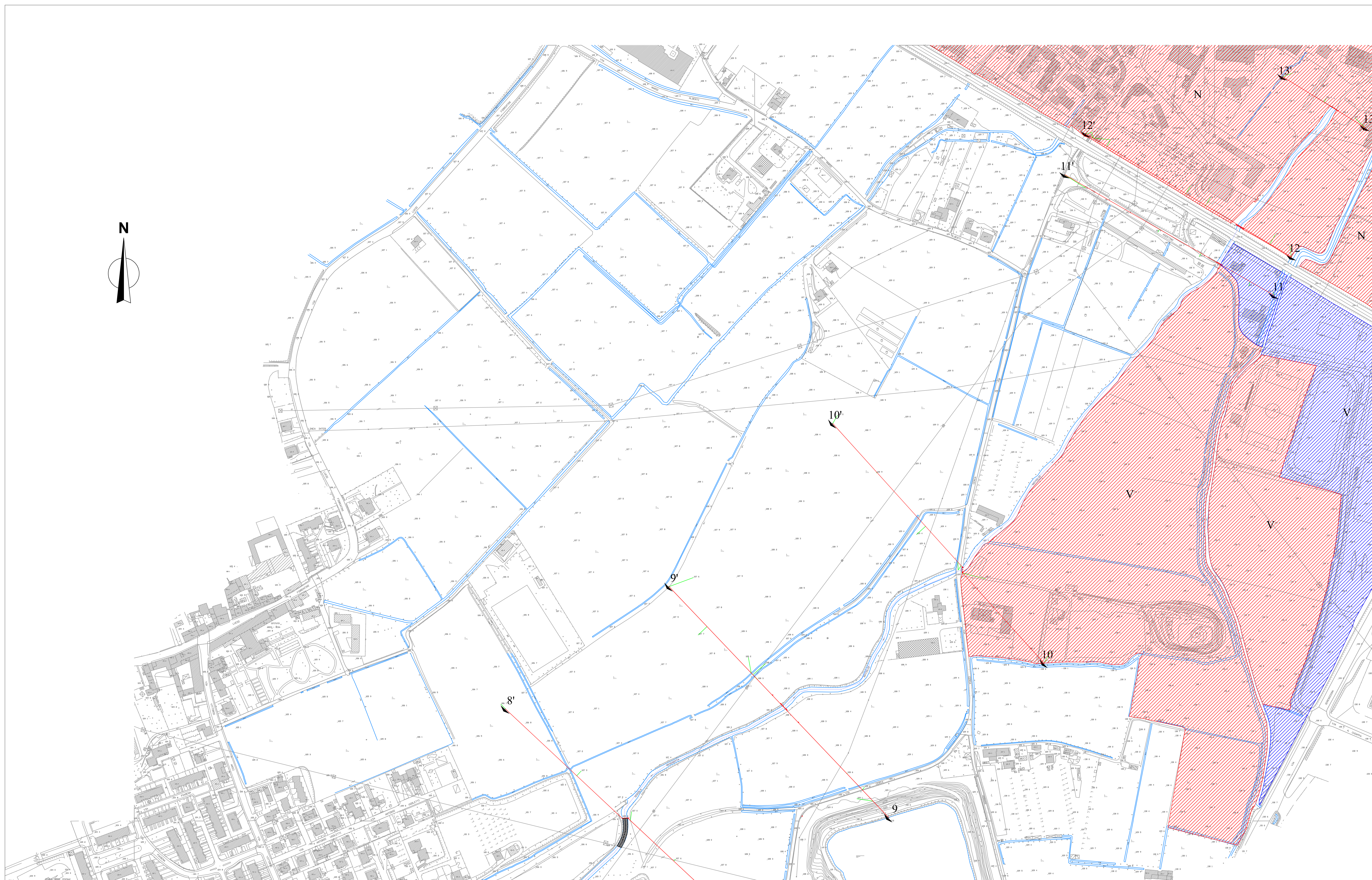
- Tav. R.1.1 Seriola Resegotta - Aree allagate
- Tav. R.1A Seriola Resegotta - Aree allagate
- Tav. R.1B Seriola Resegotta - Aree allagate
- Tav. R.1C Seriola Resegotta - Aree allagate
- Tav. R.1D Seriola Resegotta - Aree allagate

- Tav. R.2.1 Seriola Resegotta - Classi di pericolosità
- Tav. R.2A Seriola Resegotta - Classi di pericolosità
- Tav. R.2B Seriola Resegotta - Classi di pericolosità
- Tav. R.2C Seriola Resegotta - Classi di pericolosità
- Tav. R.2D Seriola Resegotta - Classi di pericolosità
-

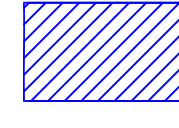



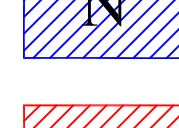

- Tav. R.3.1 Seriola Resegotta - Rischio idraulico
- Tav. R.3A Seriola Resegotta - Rischio idraulico
- Tav. R.3B Seriola Resegotta - Rischio idraulico
- Tav. R.3C Seriola Resegotta - Rischio idraulico
- Tav. R.3D Seriola Resegotta - Rischio idraulico

- Tav. Tomb.1.1 Naviglio Grande – Tombinatura - Aree allagate per tempo di ritorno T=50 anni
- Tav. Tomb.1.2 Naviglio Grande – Tombinatura - Aree allagate per tempo di ritorno T=50 anni
- Tav. Tomb.1.A Naviglio Grande – Tombinatura - Aree allagate per tempo di ritorno T=50 anni
- Tav. Tomb.1.B Naviglio Grande – Tombinatura - Aree allagate per tempo di ritorno T=50 anni
- Tav. Tomb.1.C Naviglio Grande – Tombinatura - Aree allagate per tempo di ritorno T=50 anni
- Tav. Tomb.1.D Naviglio Grande – Tombinatura - Aree allagate per tempo di ritorno T=50 anni
- Tav. Tomb.1.E Naviglio Grande – Tombinatura - Aree allagate per tempo di ritorno T=50 anni

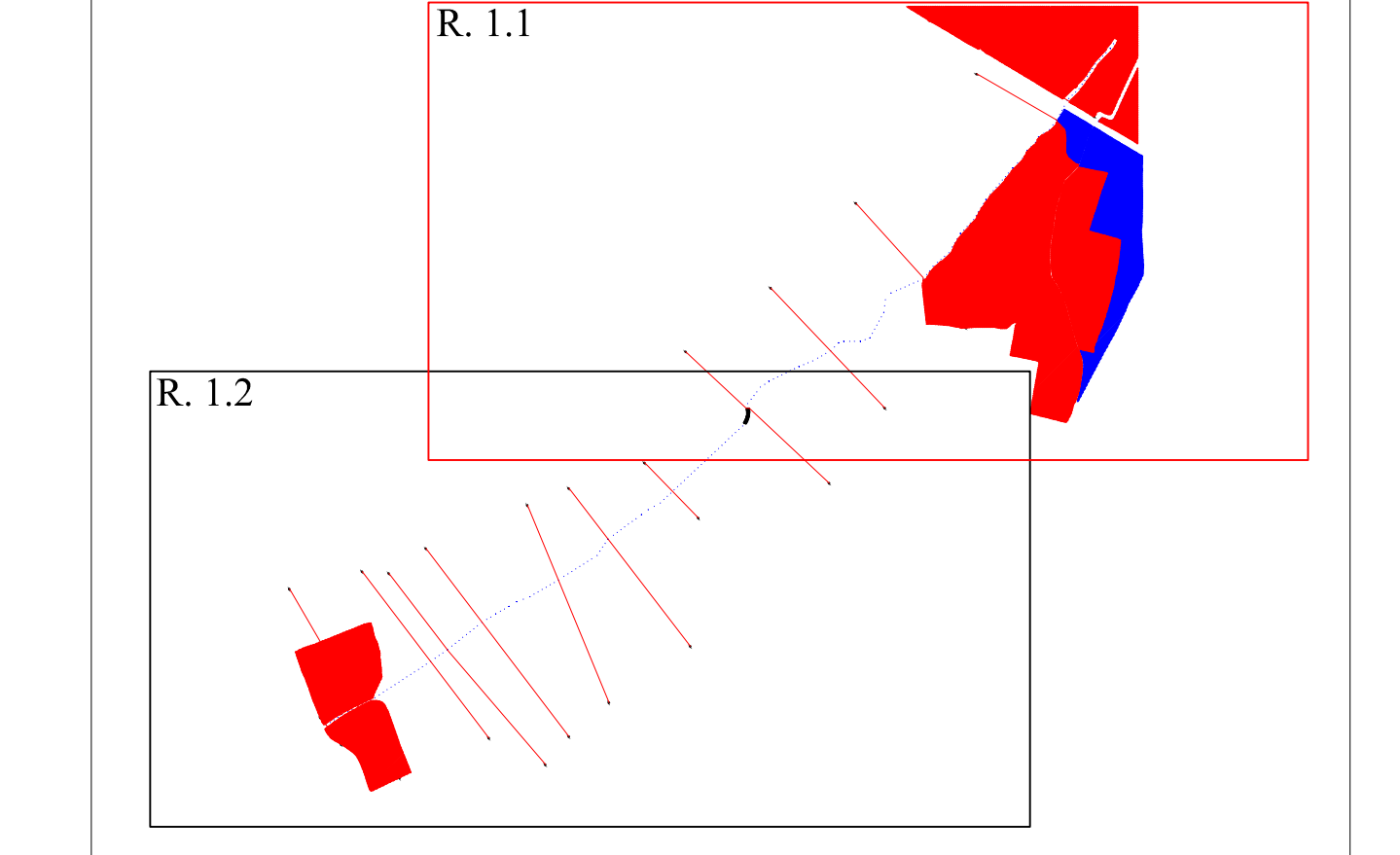
- Tav. Tomb.2.1 Naviglio Grande - Tombinatura - Classi di pericolosità
- Tav. Tomb.2.2 Naviglio Grande - Tombinatura - Classi di pericolosità
- Tav. Tomb.2A Naviglio Grande - Tombinatura - Classi di pericolosità
- Tav. Tomb.2B Naviglio Grande - Tombinatura - Classi di pericolosità
- Tav. Tomb.2C Naviglio Grande - Tombinatura - Classi di pericolosità
- Tav. Tomb.2D Naviglio Grande - Tombinatura - Classi di pericolosità
- Tav. Tomb.2E Naviglio Grande - Tombinatura - Classi di pericolosità



LEGENDA

- 1-1'
-  AREE ALLAGATE PER PIENA CON TIRANTE <math>< 0.9\text{ m}</math>
 -  AREE ALLAGATE PER PIENA CON TIRANTE >math>> 0.9\text{ m}</math>
 -  AREE ALLAGATE PER PIENA DELLA ROGGIA VESCOVADA; TIRANTE <math>< 0.9\text{ m}</math>
 -  AREE ALLAGATE PER PIENA DELLA ROGGIA VESCOVADA; TIRANTE >math>> 0.9\text{ m}</math>
 -  AREE ALLAGATE PER PIENA CON T=50 ANNI DEL NAVIGLIO; TIRANTE <math>< 0.9\text{ m}</math>
 -  AREE ALLAGATE PER PIENA CON T=50 ANNI DEL NAVIGLIO; TIRANTE >math>> 0.9\text{ m}</math>

QUADRO D'UNIONE SCALA 1:50000




COMUNE DI BRESCIA
SETTORE URBANISTICA

VALUTAZIONE DELLE CONDIZIONI DI RISCHIO NELLE AREE INTERNE AI CENTRI EDIFICATI AI SENSI DELLA D.G.R. N. 7/7365 DEL 11/12/2001

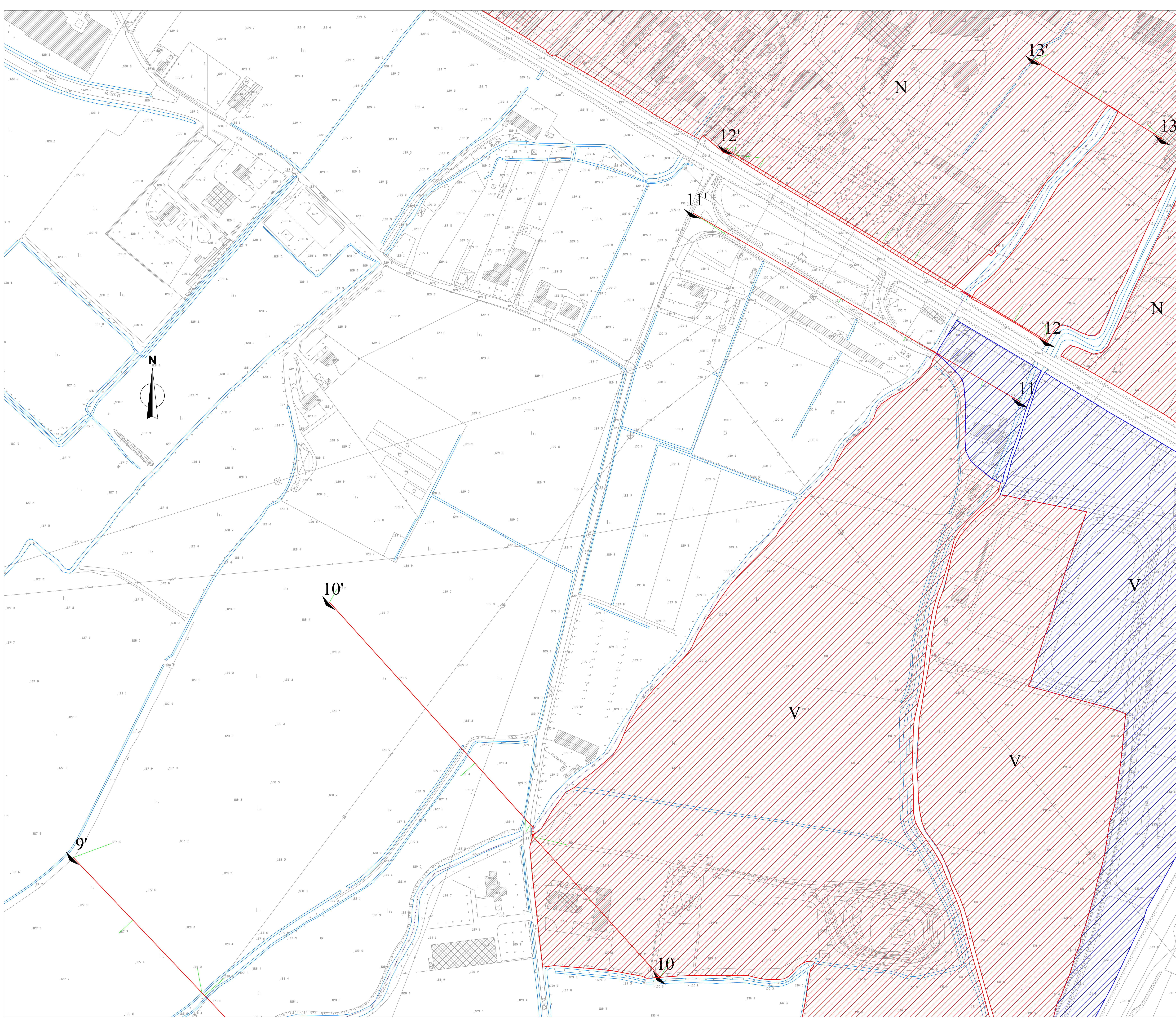
SERIOLA RESEGOTTA
AREE ALLAGATE

TAVOLA R. 1.1 SCALA 1:2000 GENNAIO 2004

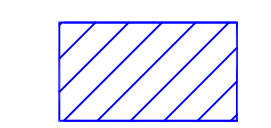
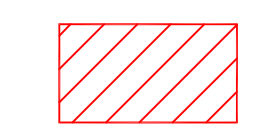
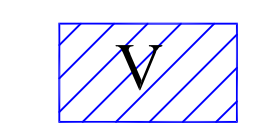

A cura di:
 **S.G.P.**
SERVIZIO DI GEOLOGIA, INGEGNERIA E PROGETTAZIONE s.r.l.
Via Bona di Siena, 27 - 25100 Pavia
Tel. 0382-466111 - 4603857 - 364588 (fax) - e-mail: sgpp@uniroma2.it
Prof. Geol. Pier Luigi Vercesi
Ord. Geologi Lombardia n. 1015
Dott. Ing. Giuseppe Barbero
Ord. Ingegneri di Pavia n. 1340

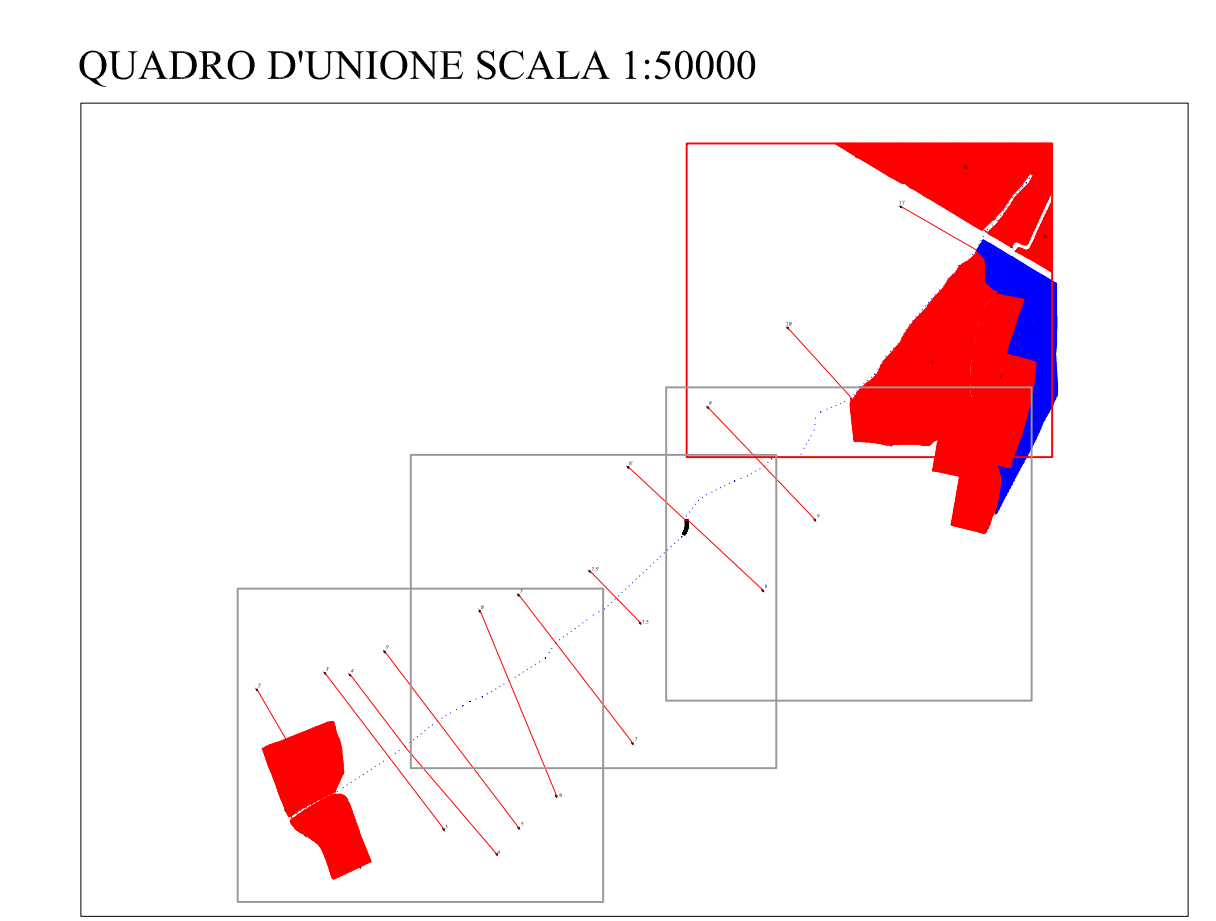
Rilievi topografici:
 **A.C.GEO**
C.A. - C. - G. - E. - O.
Via S. Maria Maddalena, 1 - 25100 Pavia
Tel. 0382-466111 - 4603857 - 364588 (fax) - e-mail: acgeo@uniroma2.it
Collaborazione: **Dott. Ivan Brocchetta**
via P. Neruda, 4
27028 - S. Martino Siccomario (PV)

Committee: **COMUNE DI BRESCIA - SETTORE URBANISTICA**
Via Marconi, 12 - 25100 (BS)



LEGENDA

- 1-1' SEZIONE 1-1'
-  AREE ALLAGATE PER PIENA CON TIRANTE <0.9 m
-  AREE ALLAGATE PER PIENA CON TIRANTE >0.9 m
-  AREE ALLAGATE DALLA PIENA DELLA ROGGIA VESCOVADA CON TIRANTE <0.9 m
-  AREE ALLAGATE DALLA PIENA DELLA ROGGIA VESCOVADA CON TIRANTE >0.9 m



COMUNE DI BRESCIA

VALUTAZIONE DELLE CONDIZIONI DI RISCHIO
NELLE AREE I INTERNE AI CENTRI EDIFICATI
AI SENSI DELLA D.G.R. N. 7/7365 DEL 11/12/2001

SERIOLA RESEGOTTA
AREE ALLAGATE

TAVOLA R. 1 A SCALA 1:1000 GENNAIO 2004

A cura di:

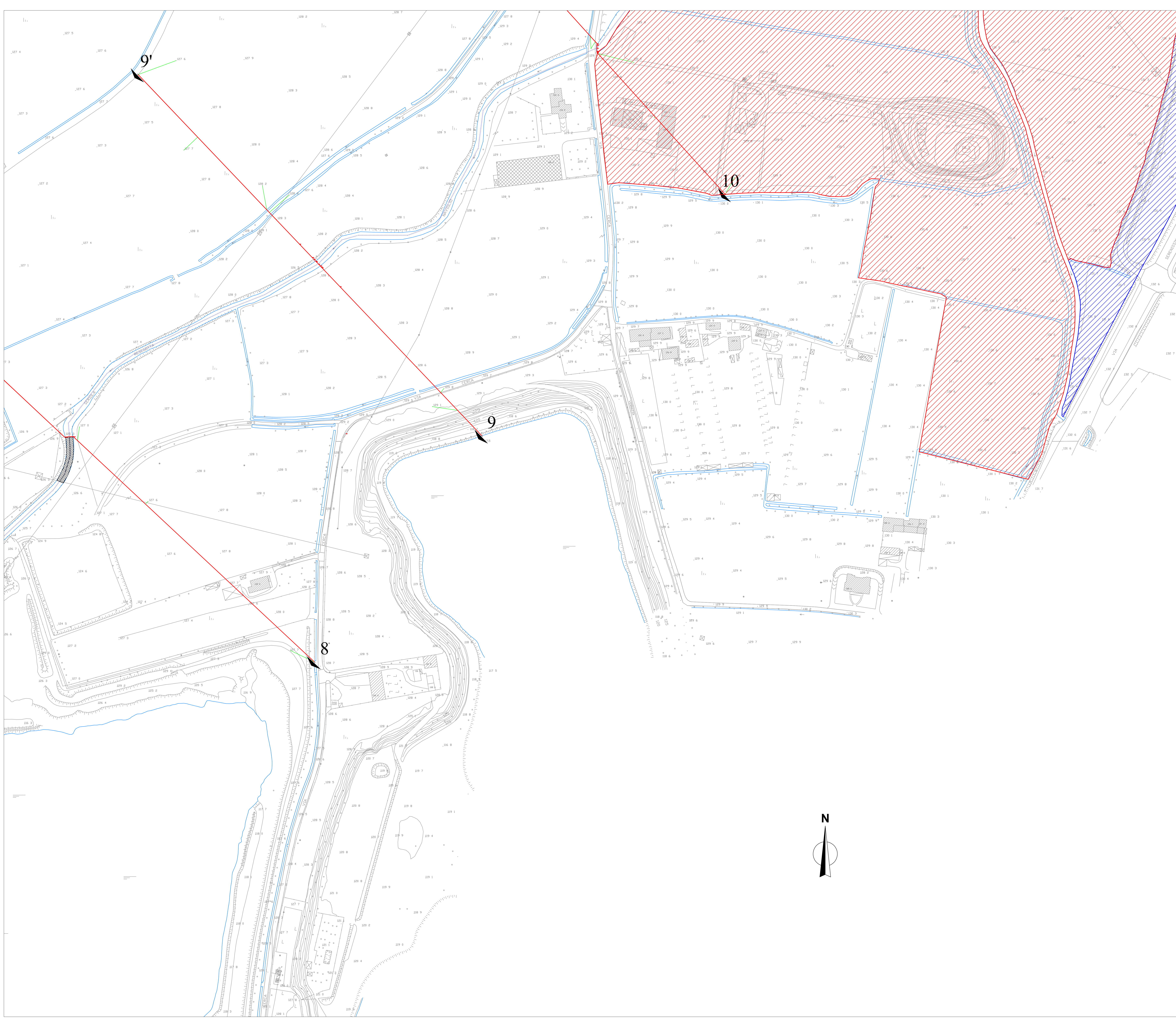
S.G.P.
SOCIETA' GEOLOGICA E PROGETTAZIONE s.r.l.
Via Roma di Savoia 10 - 27100 Pavia
Tel. 0323/86111 - 0323/86112 - 0323/86113
Prof. Geol. Pier Luigi Vercesi
Ord. Geologi Lombardia n.1015
Dott. Ing. Giuseppe Barbero
Ord. Ingegneri di Pavia n.1340

Rilievi topografici:

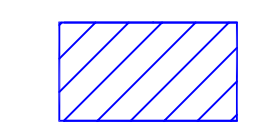
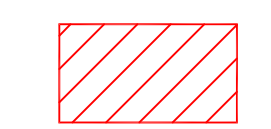
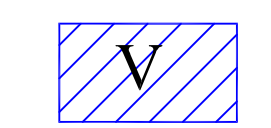



Collaborazione: **Dott. Ivan Brocchetta**
Via P. Nenada, 4
27028 - S. Martino Siccomario (PV)

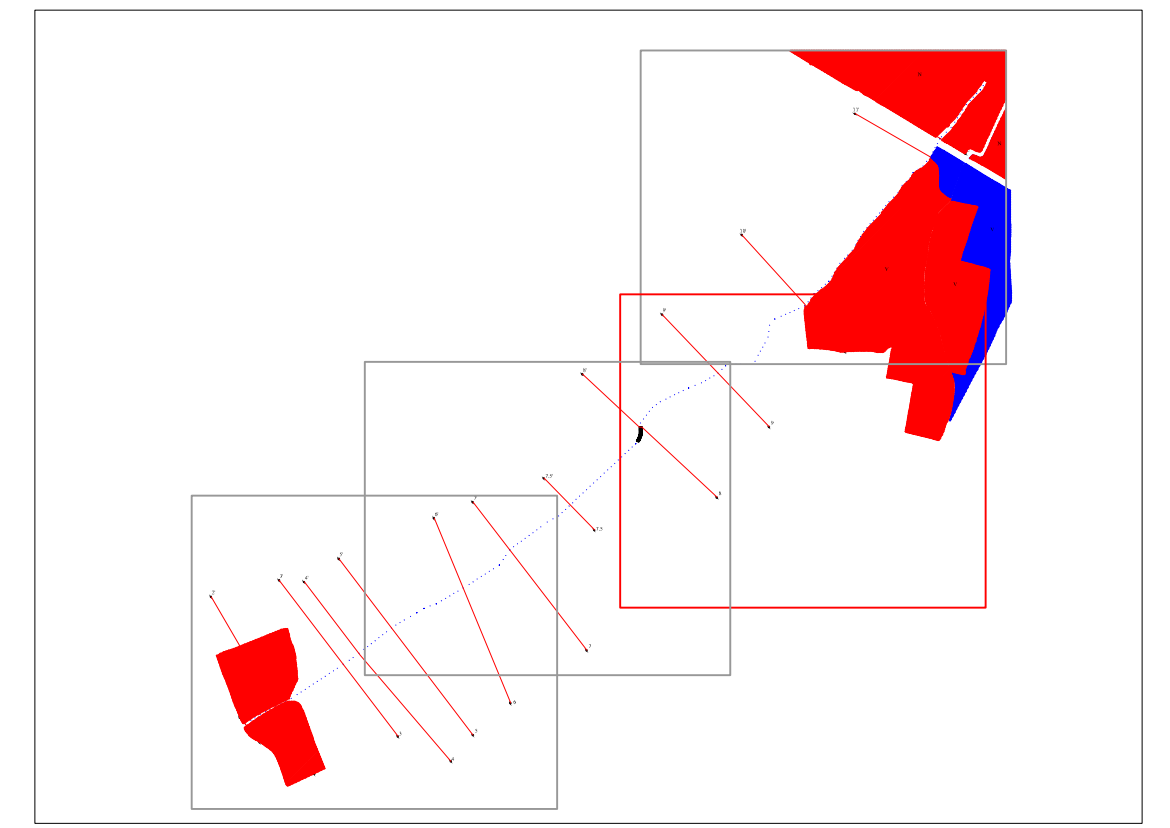
Comittente: **COMUNE DI BRESCIA - SETTORE URBANISTICA**
Via Marconi, 12 - 25100 (BS)



LEGENDA

- 1-1' SEZIONE 1-1'
-  AREE ALLAGATE PER PIENA CON TIRANTE <0.9 m
-  AREE ALLAGATE PER PIENA CON TIRANTE >0.9 m
-  AREE ALLAGATE DALLA PIENA DELLA ROGGIA VESCOVADA CON TIRANTE <0.9 m
-  AREE ALLAGATE DALLA PIENA DELLA ROGGIA VESCOVADA CON TIRANTE >0.9 m

QUADRO D'UNIONE SCALA 1:50000



COMUNE DI BRESCIA

VALUTAZIONE DELLE CONDIZIONI DI RISCHIO NELLE AREE INTERNE AI CENTRI EDIFICATI AI SENSI DELLA D.G.R. N. 7/7365 DEL 11/12/2001

SERIOLA RESEGOTTA
AREE ALLAGATE

TAVOLA R. 1 B SCALA 1:1000 GENNAIO 2004

A cura di:

 **S.G.P.**
SERVIZIO DI GEOINGEGNERIA E PROGETTAZIONE s.r.l.
Via Roma di Sesto 10 - 25100 Pavia
Tel. 0376/86111 - 0376/86112 - 0376/86113 - 0376/86114
Prof. Geol. Pier Luigi Vercesi
Ord. Geologi Lombardia n.1015
Dott. Ing. Giuseppe Barbero
Ord. Ingegneri di Pavia n.1340

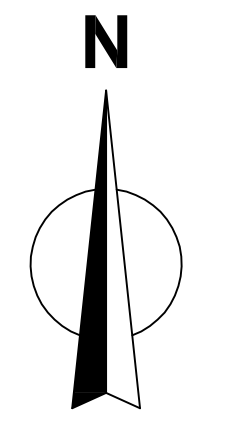
Rilievi topografici:

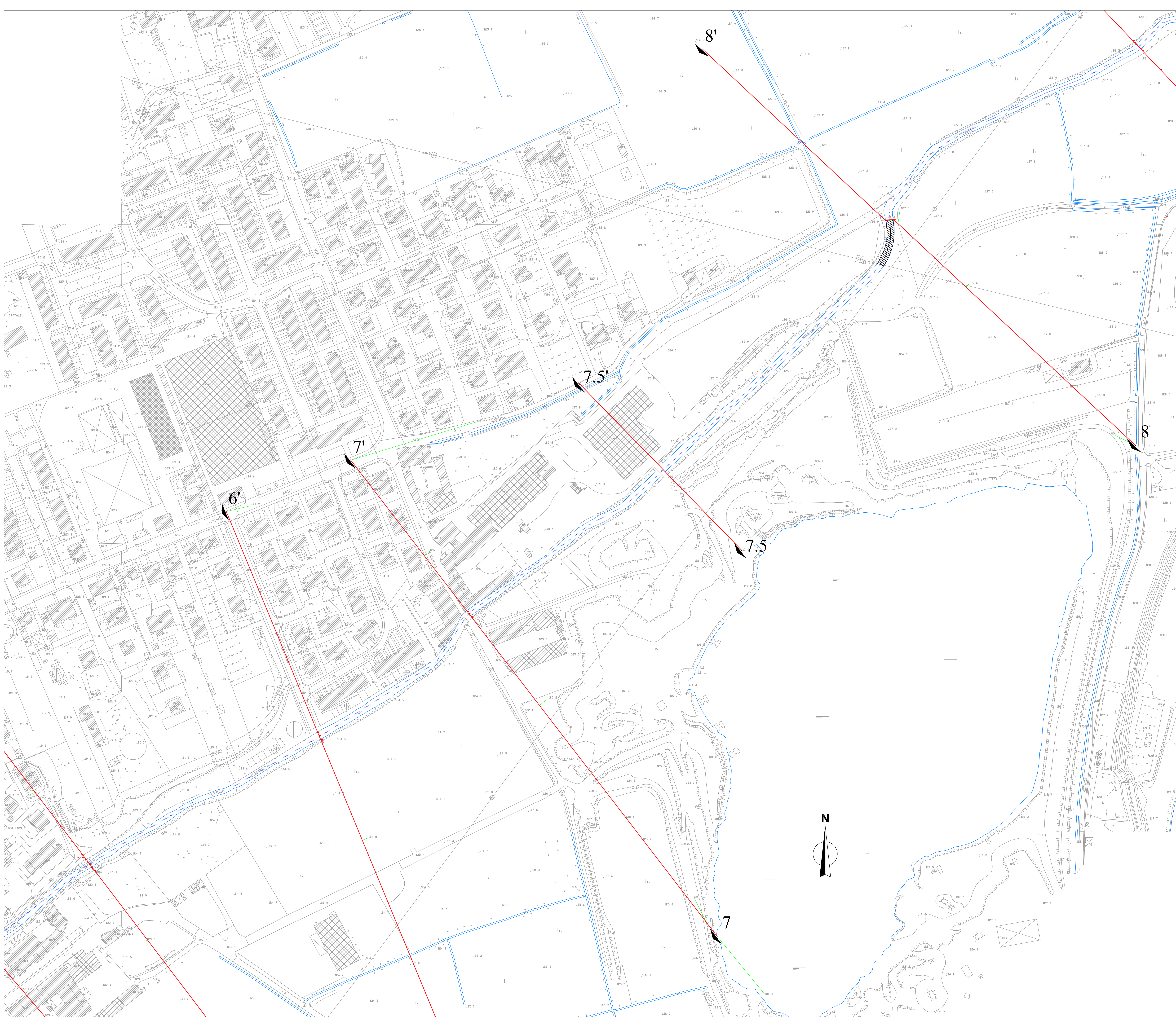
 **A.C.GEO**
AGENZIA CENTRALE GEOLOGICA
Via S. Felice 1 - 25100 Pavia
Tel. 0376/86111 - 0376/86112 - 0376/86113 - 0376/86114

Collaborazione:


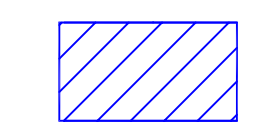
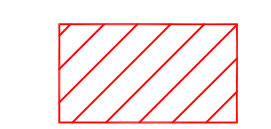
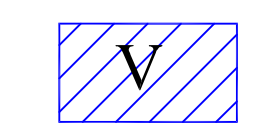

Dott. Ivan Brocchetta
Via P. Nenada, 4
27028 - S. Martino Siccomario (PV)

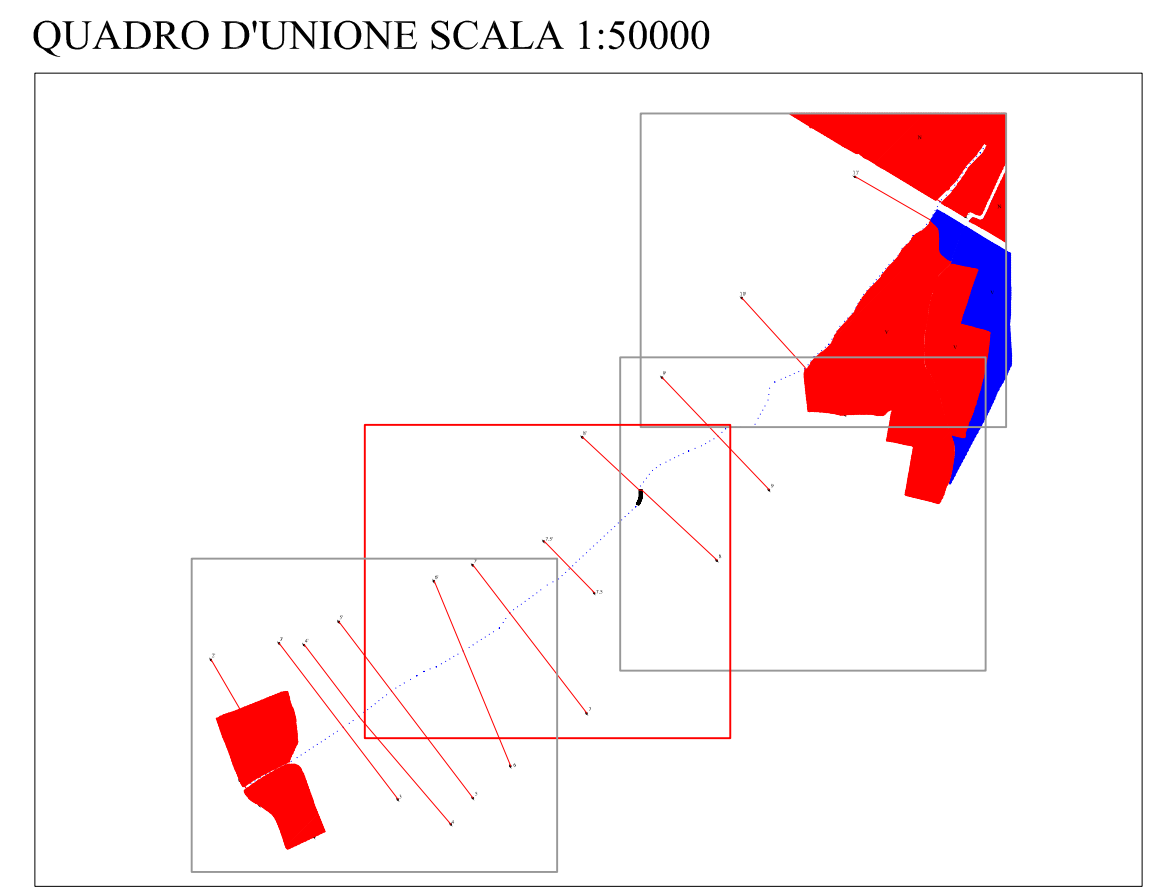
Comittente: COMUNE DI BRESCIA - SETTORE URBANISTICA
Via Marconi, 12 - 25100 (BS)





LEGENDA

-  SEZIONE 1-1'
-  AREE ALLAGATE PER PIENA CON TIRANTE <0.9 m
-  AREE ALLAGATE PER PIENA CON TIRANTE >0.9 m
-  AREE ALLAGATE DALLA PIENA DELLA ROGGIA VESCOVADA CON TIRANTE <0.9 m
-  AREE ALLAGATE DALLA PIENA DELLA ROGGIA VESCOVADA CON TIRANTE >0.9 m



VALUTAZIONE DELLE CONDIZIONI DI RISCHIO NELLE AREE INTERNE AI CENTRI EDIFICATI AI SENSI DELLA D.G.R. N. 7/7365 DEL 11/12/2001

SERIOLA RESEGOTTA
AREE ALLAGATE

TAVOLA R. 1 C SCALA 1:1000 GENNAIO 2004

A cura di:

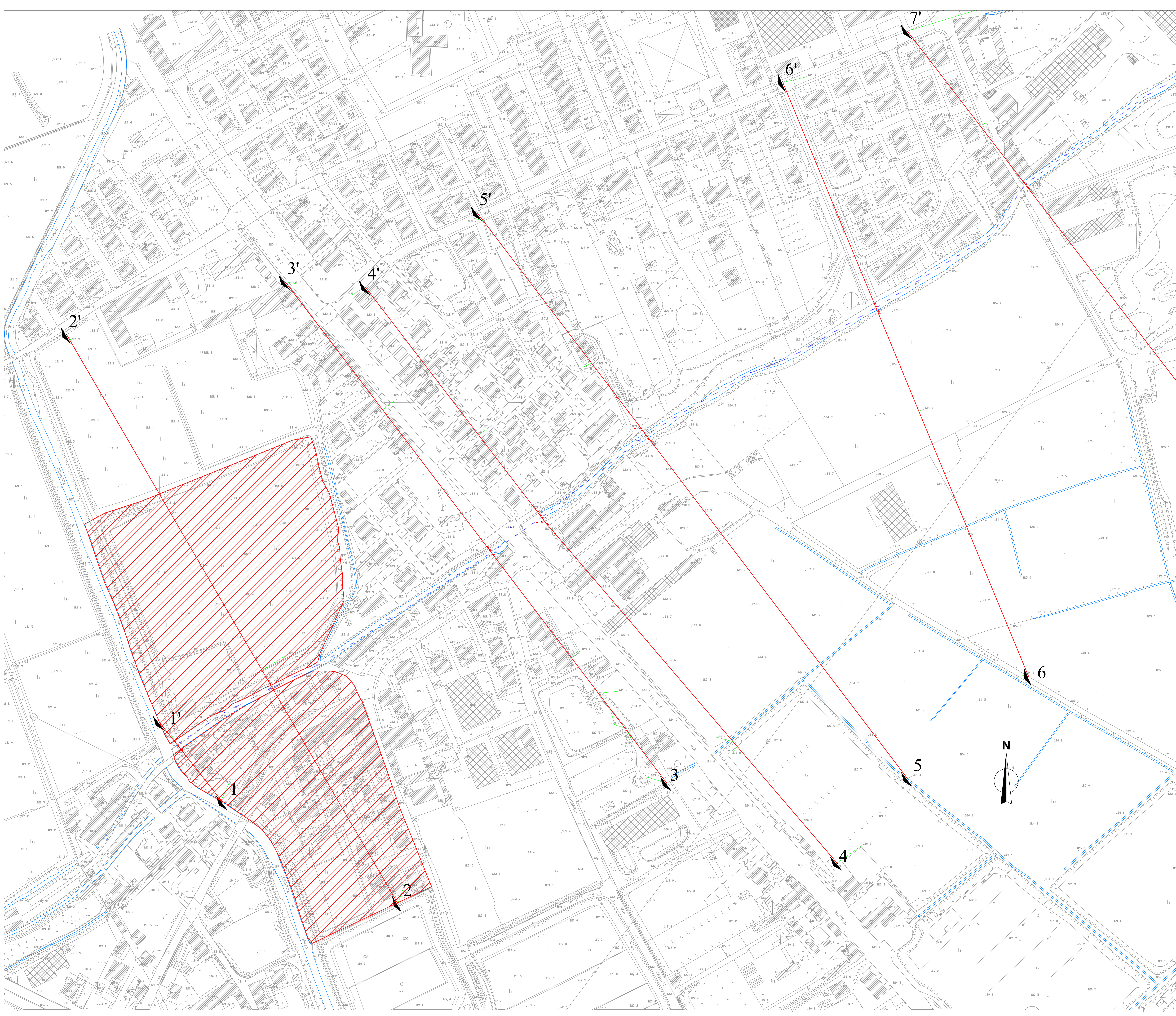
 S.G.P.
SOCIETA' GEOLOGICA E PROGETTAZIONE S.p.A.
Via Roma di Sesto 10 - 25100 Pavia
Tel. 0376/86111 - 0376/86112 - 0376/86113 - 0376/86114
Prof. Geol. Pier Luigi Verecci
Ord. Geologi Lombardia n.1015
Dott. Ing. Giuseppe Barbero
Ord. Ingegneri di Pavia n.1340

Rilievi topografici:

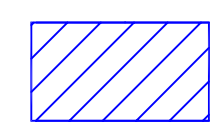
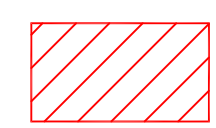
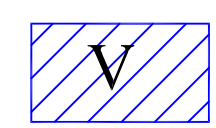



Collaborazione: **Dott. Ivan Brocchetta**
Via P. Nersada, 4
27028 - S. Martino Siccomario (PV)

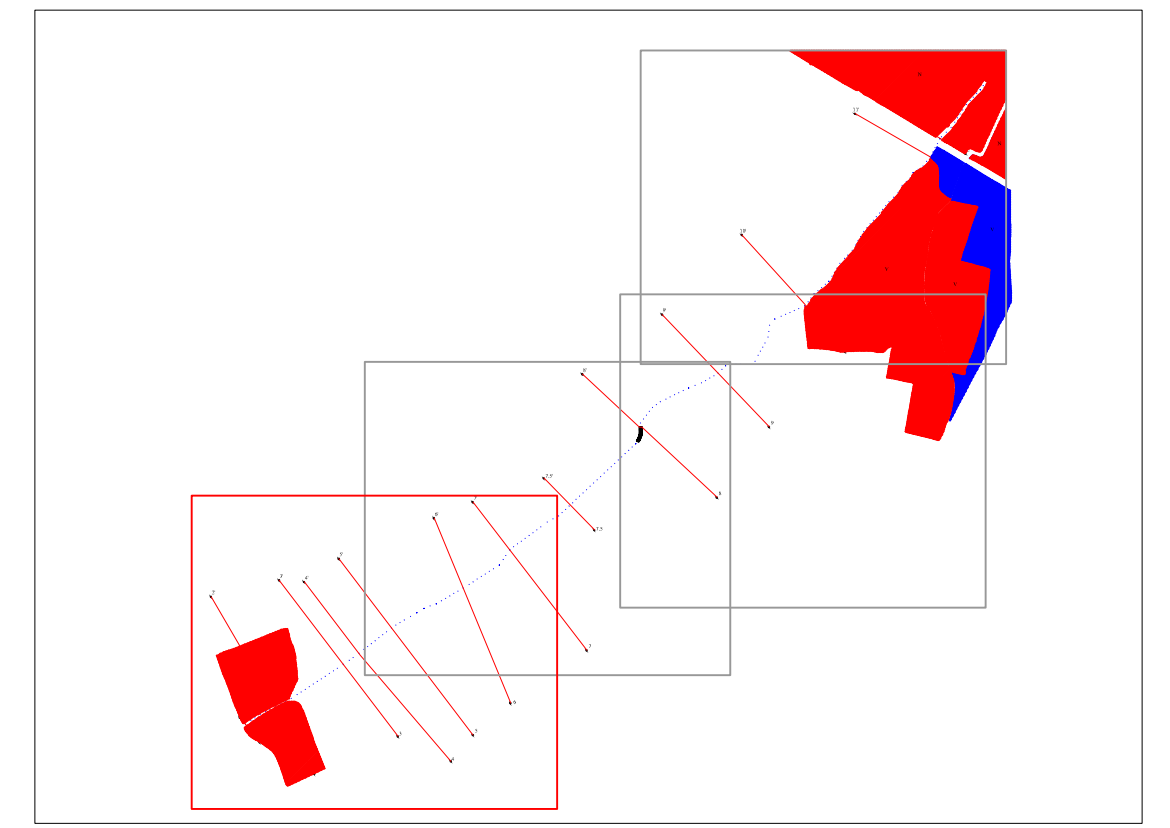
Comittente: **COMUNE DI BRESCIA - SETTORE URBANISTICA**
Via Marconi, 12 - 25100 (BS)



LEGENDA

- 1-1' SEZIONE 1-1'
-  AREE ALLAGATE PER PIENA CON TIRANTE <0.9 m
-  AREE ALLAGATE PER PIENA CON TIRANTE >0.9 m
-  AREE ALLAGATE DALLA PIENA DELLA ROGGIA VESCOVADA CON TIRANTE <0.9 m
-  AREE ALLAGATE DALLA PIENA DELLA ROGGIA VESCOVADA CON TIRANTE >0.9 m

QUADRO D'UNIONE SCALA 1:50000




COMUNE DI BRESCIA

VALUTAZIONE DELLE CONDIZIONI DI RISCHIO NELLE AREE INTERNE AI CENTRI EDIFICATI AI SENSI DELLA D.G.R. N. 7/7365 DEL 11/12/2001

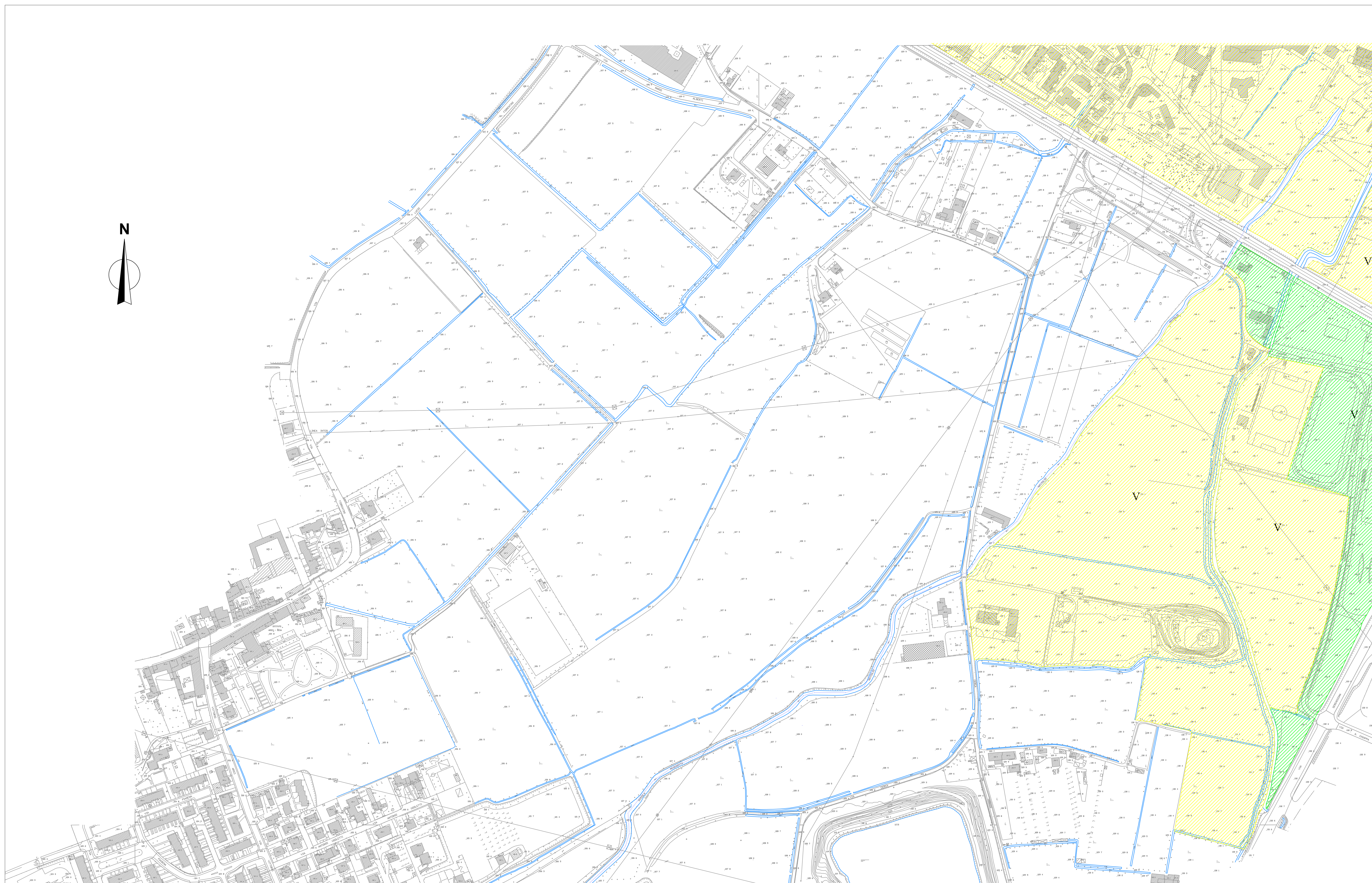
SERIOLA RESEGOTTA
AREE ALLAGATE

TAVOLA R. I D SCALA 1:1000 GENNAIO 2004





A cura di:
 S.G.P.
SERVIZIO DI GEO-INGEGNERIA E PROGETTAZIONE s.r.l.
Via Broletto di Sesto 10 - 25100 Pavia
Tel. 0376/861111 - Fax 0376/861112 - e-mail: sgp@sgp.it
Prof. Geol. Pier Luigi Vercesi
Ord. Geologi Lombardia n.1015
Dott. Ing. Giuseppe Barbero
Ord. Ingegneri di Pavia n.1340

Rilievi topografici:
 AC.GEO
Collaborazione:
Dott. Ivan Brocchetta
Via P. Nersola, 4
27028 - S. Martino Siccomario (PV)

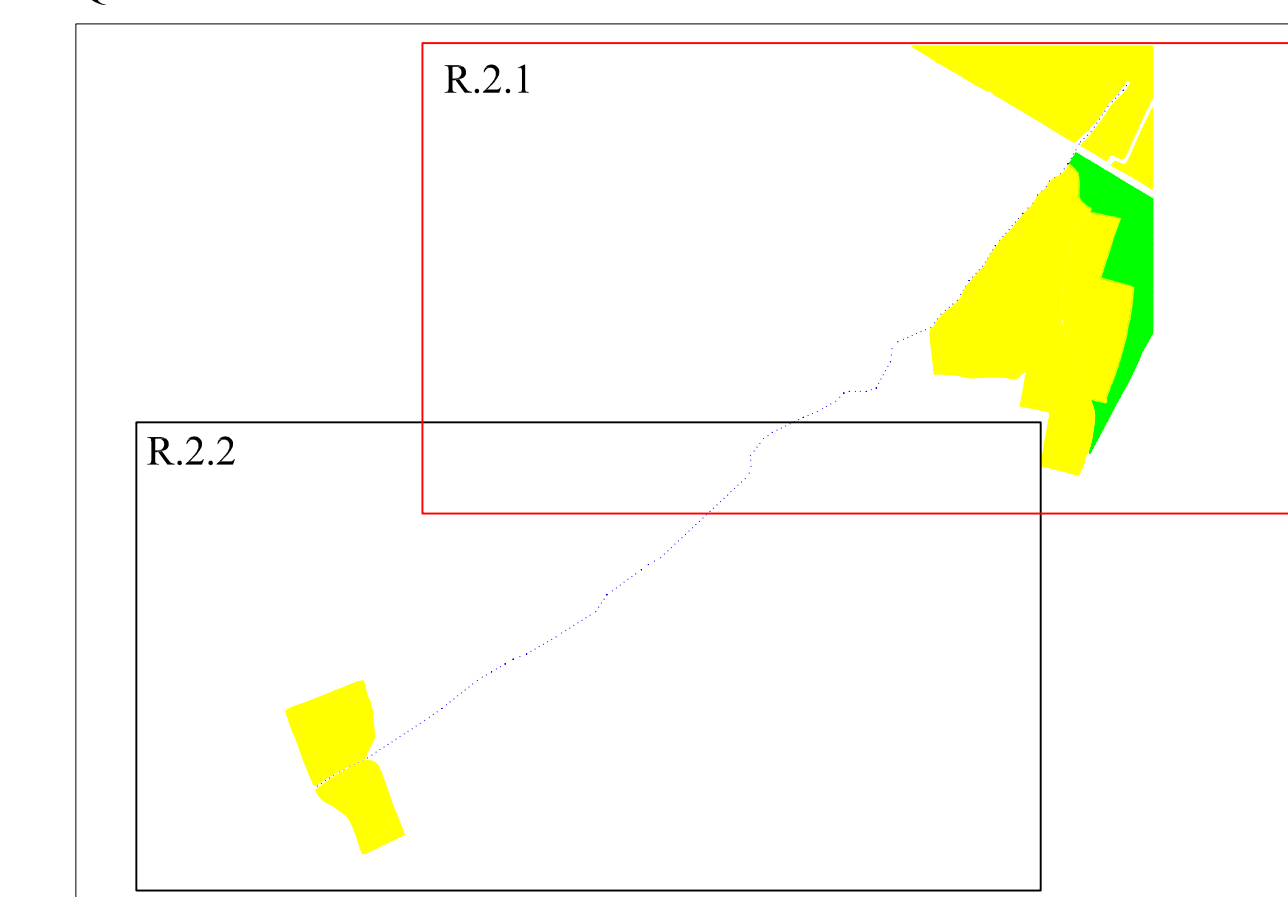
Comittente: COMUNE DI BRESCIA - SETTORE URBANISTICA
Via Marconi, 12 - 25100 (BS)



LEGENDA

-  AREE APPARTENENTI A CLASSE DI PERICOLOSITA' P2
-  AREE APPARTENENTI A CLASSE DI PERICOLOSITA' P3
-  AREE APPARTENENTI A CLASSE DI PERICOLOSITA' P2; ROGGIA VESCOVADA
-  AREE APPARTENENTI A CLASSE DI PERICOLOSITA' P3; ROGGIA VESCOVADA

QUADRO D'UNIONE SCALA 1:50000



COMUNE DI BRESCIA
SETTORE URBANISTICA

**VALUTAZIONE DELLE CONDIZIONI DI RISCHIO
NELLE AREE INTERNE AI CENTRI EDIFICATI
AI SENSI DELLA D.G.R. N. 7/7365 DEL 11/12/2001**


SERIOLA RESEGOTTA
CLASSI DI PERICOLOSITA'

TAVOLA R. 2.1

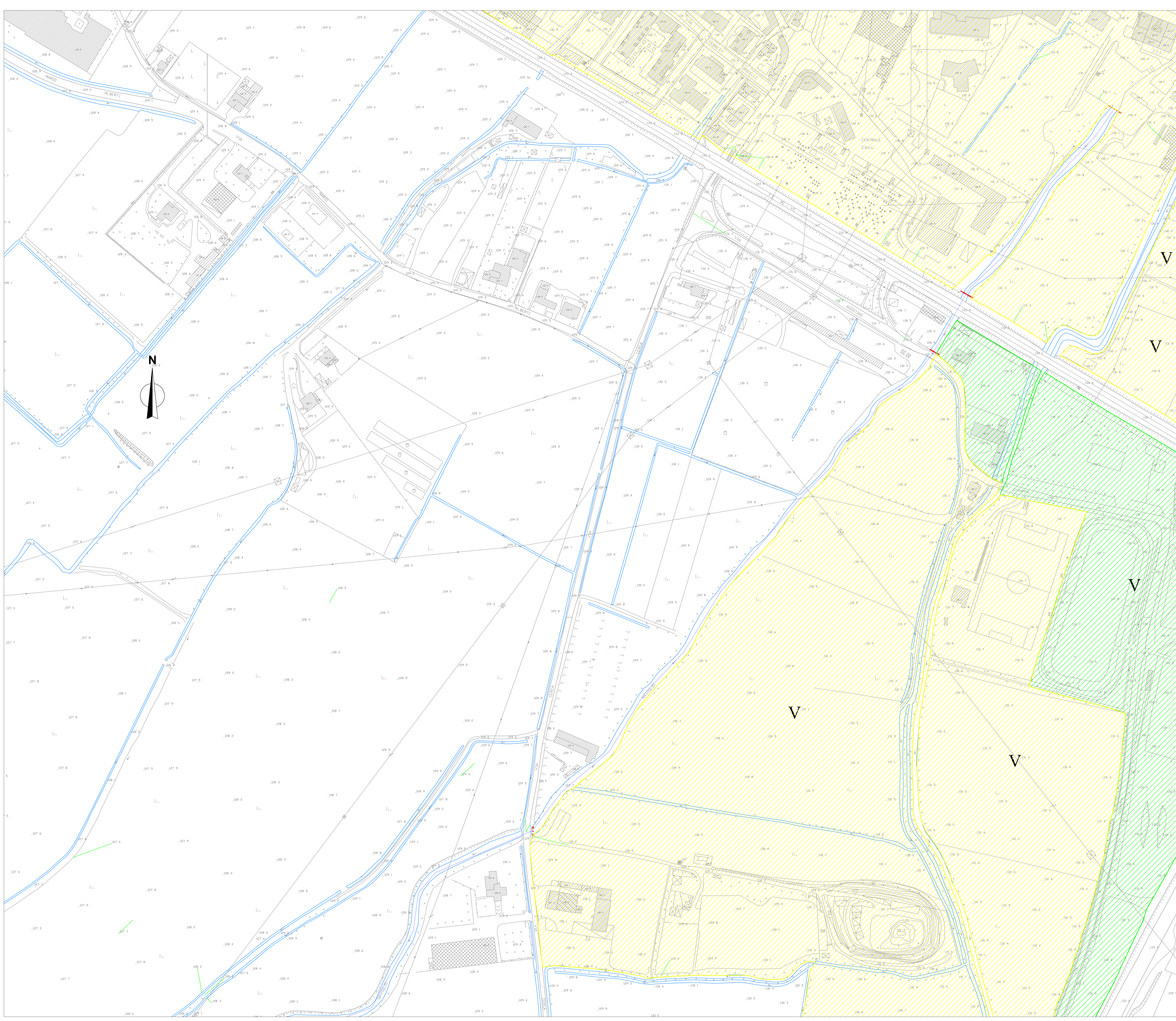
SCALA 1:2000

GENNAIO 2004

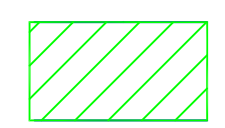
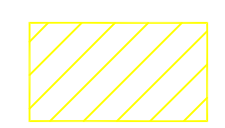


A cura di:
 **S.G.P.**
SERVIZI DI GEOLOGIA, INGEGNERIA E PROGETTAZIONE s.r.l.
Via Bona di Brescia, 21 - 25100 Pavia
Tel. 0382-466111 - 460.987.36488 (fax) - e-mail: sgpp@cs.it
Prof. Geol. Pier Luigi Vercesi
Ord. Geologi Lombardia n. 1015
Dott. Ing. Giuseppe Barbero
Ord. Ingegneri di Pavia n. 1340

Rilievi topografici:
 **A.C.GEO**
A.C. GEOLOGIA E CARTOGRAFIA s.p.a.
Via S. Maria Maddalena, 1 - 25100 Pavia
Tel. 0382-466111 - 460.987.36488 (fax) - e-mail: acgeo@cs.it
Collaborazione: **Dott. Ivan Brocchetta**
via P. Neruda, 4
27028 - S. Martino Siccomario (PV)

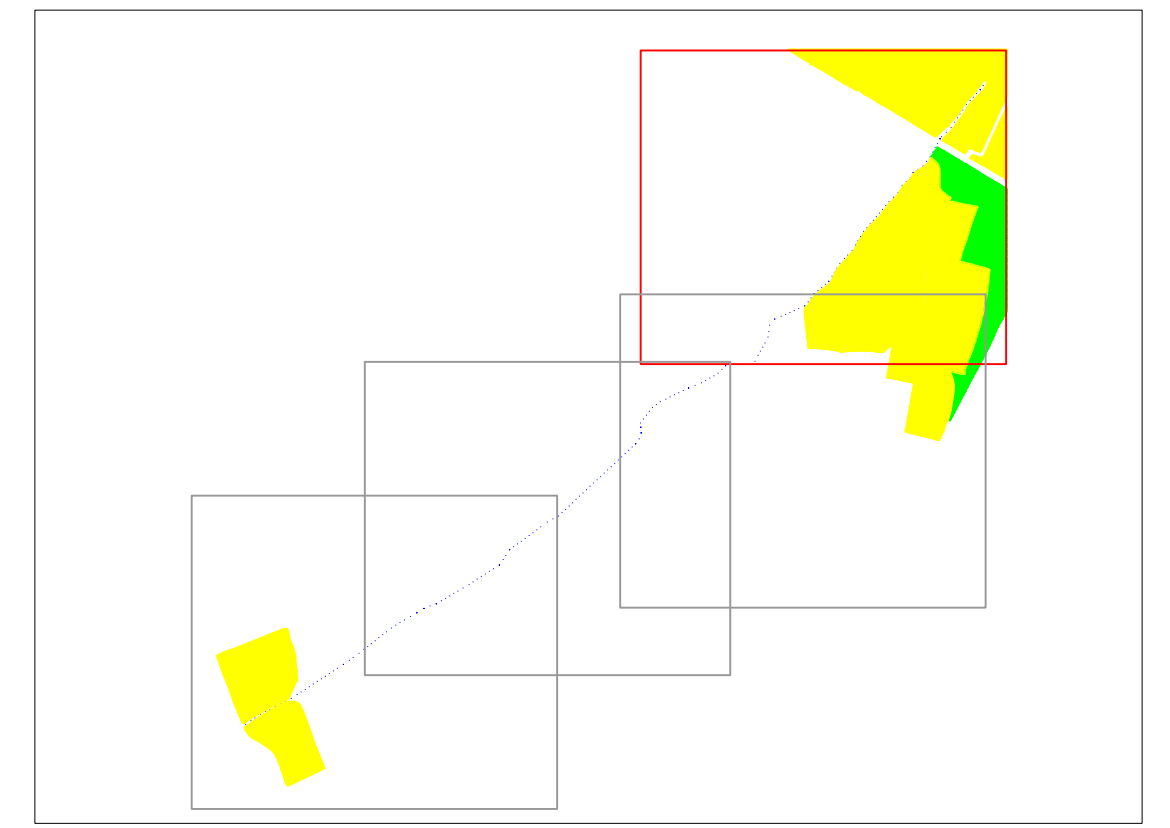
Comittente: **COMUNE DI BRESCIA - SETTORE URBANISTICA**
Via Marconi, 12 - 25100 (BS)



LEGENDA

-  AREE APPARTENENTI A CLASSE DI PERICOLOSITA' P2
-  AREE APPARTENENTI A CLASSE DI PERICOLOSITA' P3
-  AREE APPARTENENTI A CLASSE DI PERICOLOSITA' P2; ROGGIA VESCOVADA
-  AREE APPARTENENTI A CLASSE DI PERICOLOSITA' P3; ROGGIA VESCOVADA

QUADRO D'UNIONE SCALA 1:50000



COMUNE DI BRESCIA

VALUTAZIONE DELLE CONDIZIONI DI RISCHIO
NELLE AREE INTERNE AI CENTRI EDIFICATI
AI SENSI DELLA D.G.R. N. 7/7365 DEL 11/12/2001

SERIOLA RESEGOTTA
CLASSI DI PERICOLOSITA'

TAVOLA R. 2 A SCALA 1:1000 GENNAIO 2004

A cura di:

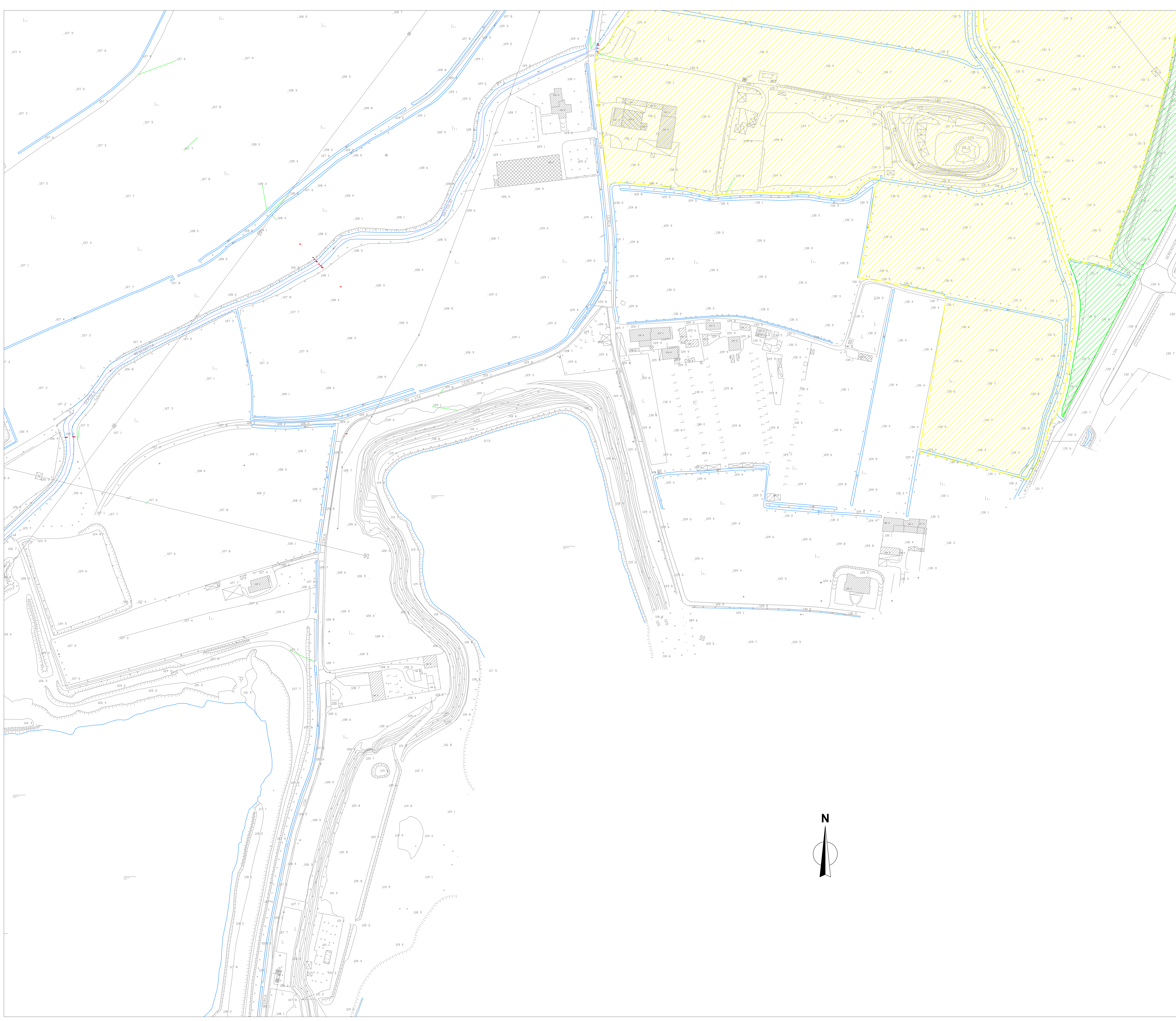
S.G.P.
SERVIZIO DI GEOINGEGNERIA E PROGETTAZIONE s.r.l.
Via Roma di Savoia 10 - 25100 Pavia
Tel. 0376/86111 - 0376/86112 - 0376/86113 - 0376/86114
Prof. Geol. Pier Luigi Verecci
Ord. Geologi Lombardia n.1015
Dott. Ing. Giuseppe Barbero
Ord. Ingegneri di Pavia n.1340

Rilievi topografici:

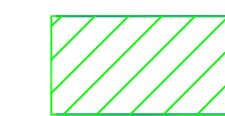





Collaborazione: **Dott. Ivan Brocchetta**
Via P. Nenada, 4
27028 - S. Martino Siccomario (PV)

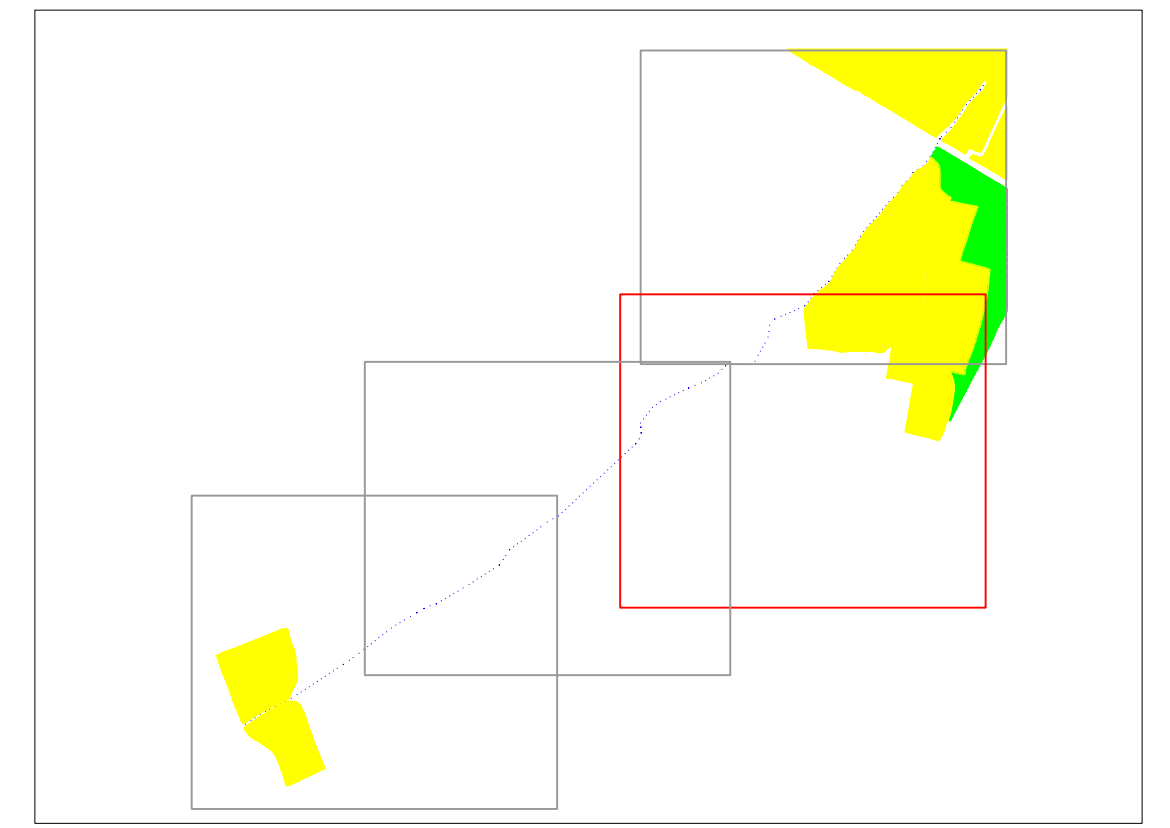
Comittente: **COMUNE DI BRESCIA - SETTORE URBANISTICA**
Via Marconi, 12 - 25100 (BS)



LEGENDA

-  AREE APPARTENENTI A CLASSE DI PERICOLOSITA' P2
-  AREE APPARTENENTI A CLASSE DI PERICOLOSITA' P3
-  AREE APPARTENENTI A CLASSE DI PERICOLOSITA' P2; ROGGIA VESCOVADA
-  AREE APPARTENENTI A CLASSE DI PERICOLOSITA' P3; ROGGIA VESCOVADA

QUADRO D'UNIONE SCALA 1:50000



COMUNE DI BRESCIA

VALUTAZIONE DELLE CONDIZIONI DI RISCHIO
NELLE AREE INTERNE AI CENTRI EDIFICATI
AI SENSI DELLA D.G.R. N. 7/7365 DEL 11/12/2001

SERIOLA RESEGOTTA
CLASSI DI PERICOLOSITA'

TAVOLA R. 2 B SCALA 1:1000 GENNAIO 2004

A cura di:

 **S.G.P.**
SERVIZIO DI GEOINGEGNERIA E PROGETTAZIONE s.r.l.
Via Roma di Savoia 10 - 25100 Pavia
Tel. 0376/261111 - 0376/261112 - 0376/261113
Prof. Geol. Pier Luigi Vercesi
Ord. Geologi Lombardia n.1015
Dott. Ing. Giuseppe Barbero
Ord. Ingegneri di Pavia n.1340

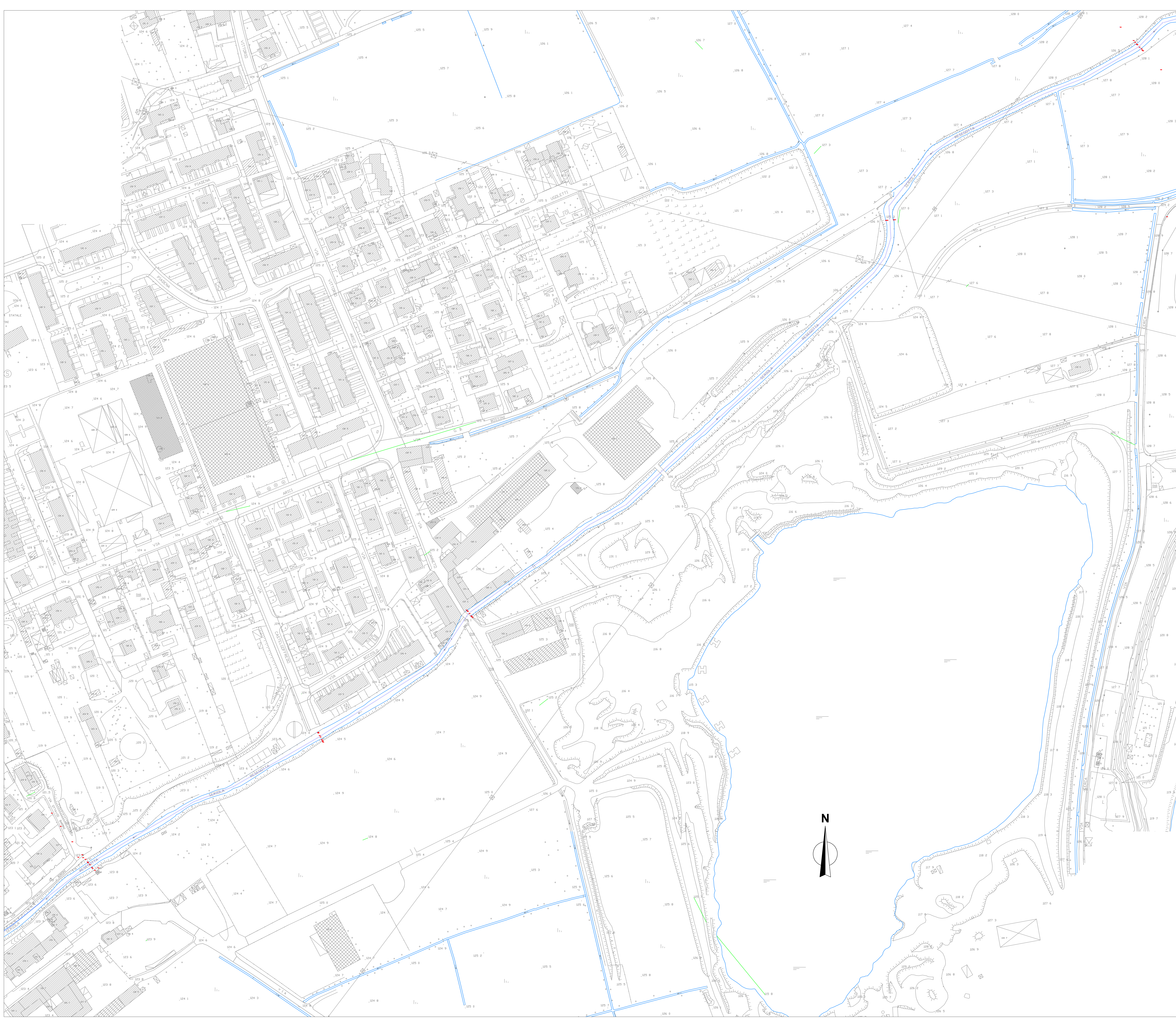
Rilievi topografici:

 **A.C.GEO**
AGENZIA DI CARTOGRAFIA E TOPOGRAFIA
Via S. Felice 1 - 25100 Pavia
Tel. 0376/261111 - 0376/261112 - 0376/261113





Collaborazione:

Dott. Ivan Brocchetta
Via P. Nenada, 4
27028 - S. Martino Siccomario (PV)

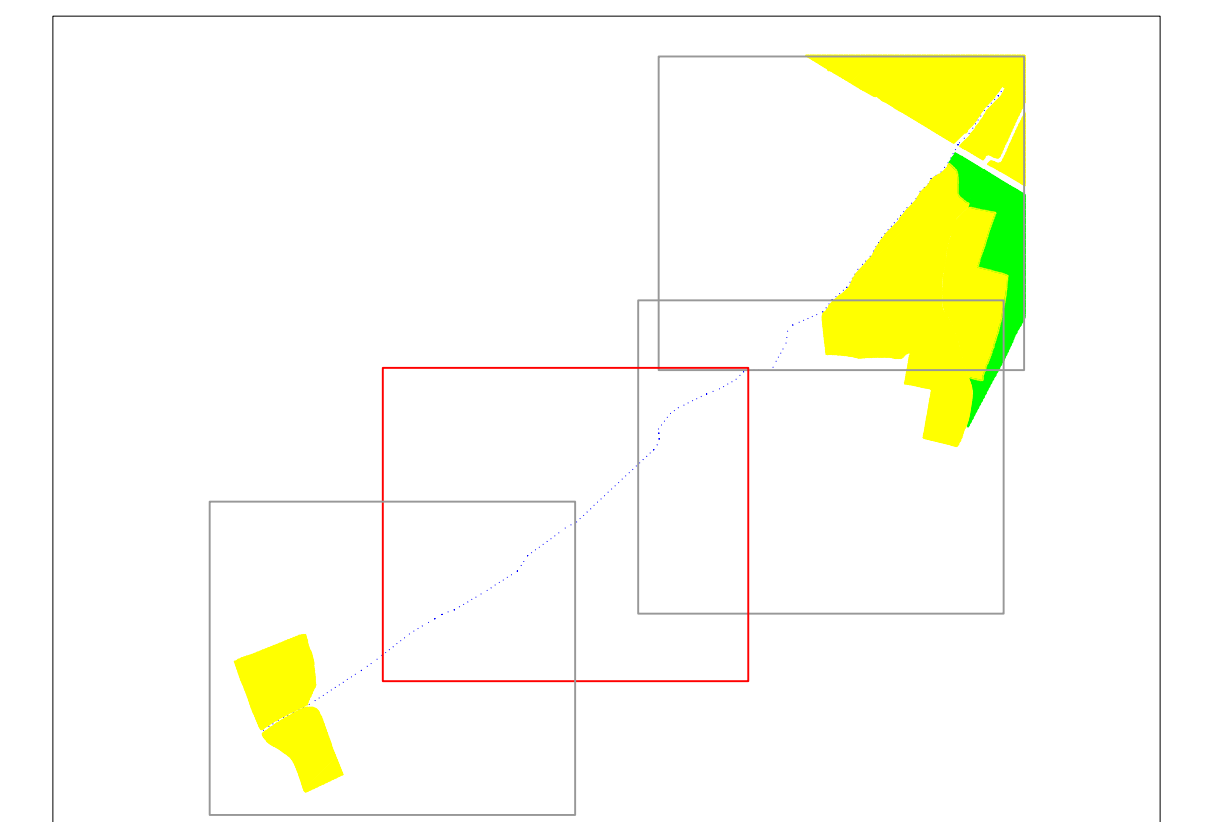
Comittente: **COMUNE DI BRESCIA - SETTORE URBANISTICA**
Via Marconi, 12 - 25100 (BS)



LEGENDA

-  AREE APPARTENENTI A CLASSE DI PERICOLOSITA' P2
-  AREE APPARTENENTI A CLASSE DI PERICOLOSITA' P3
-  AREE APPARTENENTI A CLASSE DI PERICOLOSITA' P2; ROGGIA VESCOVADA
-  AREE APPARTENENTI A CLASSE DI PERICOLOSITA' P3; ROGGIA VESCOVADA

QUADRO D'UNIONE SCALA 1:50000



COMUNE DI BRESCIA

VALUTAZIONE DELLE CONDIZIONI DI RISCHIO
NELLE AREE INTERNE AI CENTRI EDIFICATI
AI SENSI DELLA D.G.R. N. 7/7365 DEL 11/12/2001

SERIOLA RESEGOTTA
CLASSI DI PERICOLOSITA'

TAVOLA R. 2 C

SCALA 1:1000

GENNAIO 2004

A cura di:



Prof. Geol. Pier Luigi Verecci
Ord. Geologi Lombardia n.1015
Dott. Ing. Giuseppe Barbero
Ord. Ingegneri di Pavia n.1340

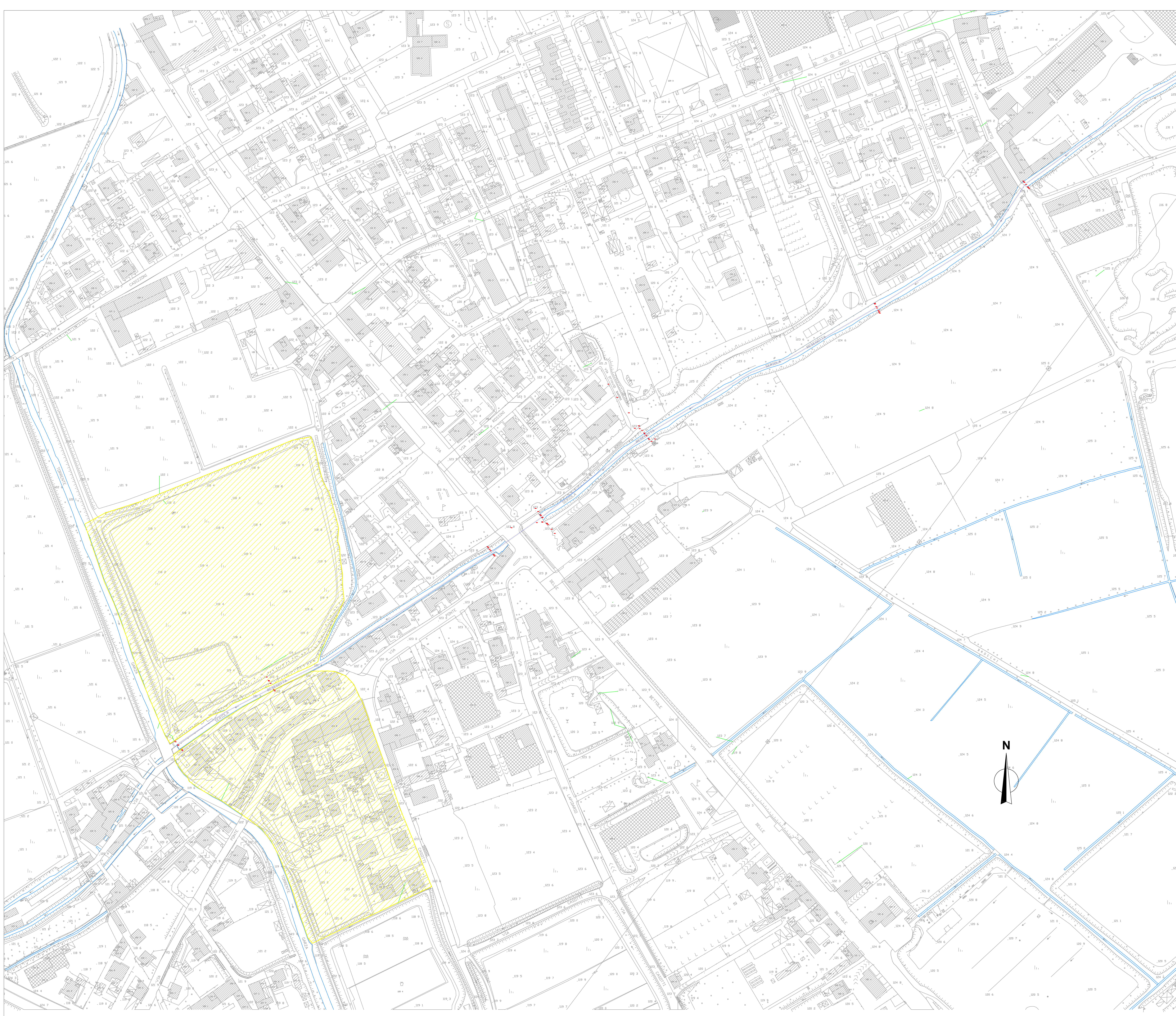
Rilievi topografici:







Collaborazione: Dott. Ivan Brocchetta
Via P. Nenada, 4
27028 - S. Martino Siccomario (PV)

Committente:

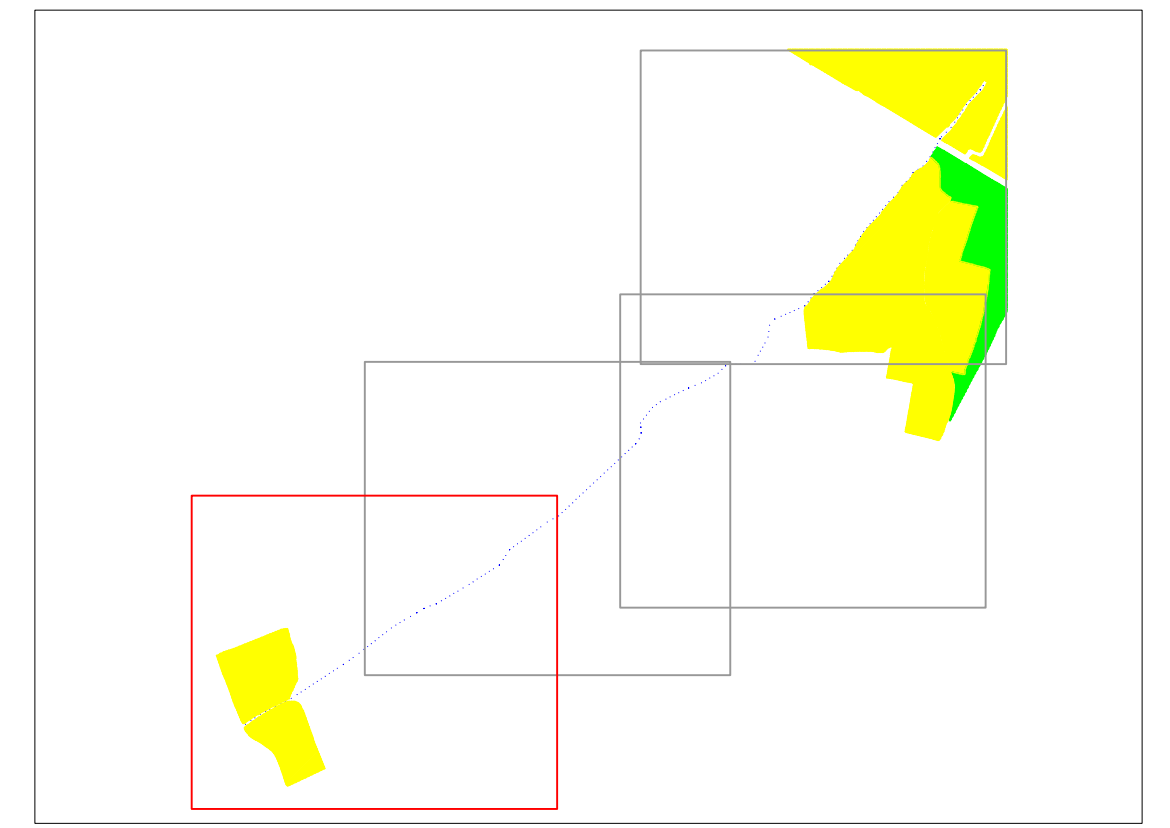
COMUNE DI BRESCIA - SETTORE URBANISTICA
Via Marconi, 12 - 25100 (BS)



LEGENDA

-  AREE APPARTENENTI A CLASSE DI PERICOLOSITA' P2
-  AREE APPARTENENTI A CLASSE DI PERICOLOSITA' P3
-  AREE APPARTENENTI A CLASSE DI PERICOLOSITA' P2; ROGGIA VESCOVADA
-  AREE APPARTENENTI A CLASSE DI PERICOLOSITA' P3; ROGGIA VESCOVADA

QUADRO D'UNIONE SCALA 1:50000



COMUNE DI BRESCIA

VALUTAZIONE DELLE CONDIZIONI DI RISCHIO
NELLE AREE INTERNE AI CENTRI EDIFICATI
AI SENSI DELLA D.G.R. N. 7/7365 DEL 11/12/2001

SERIOLA RESEGOTTA
CLASSI DI PERICOLOSITA'

TAVOLA R. 2 D SCALA 1:1000 GENNAIO 2004

A cura di:

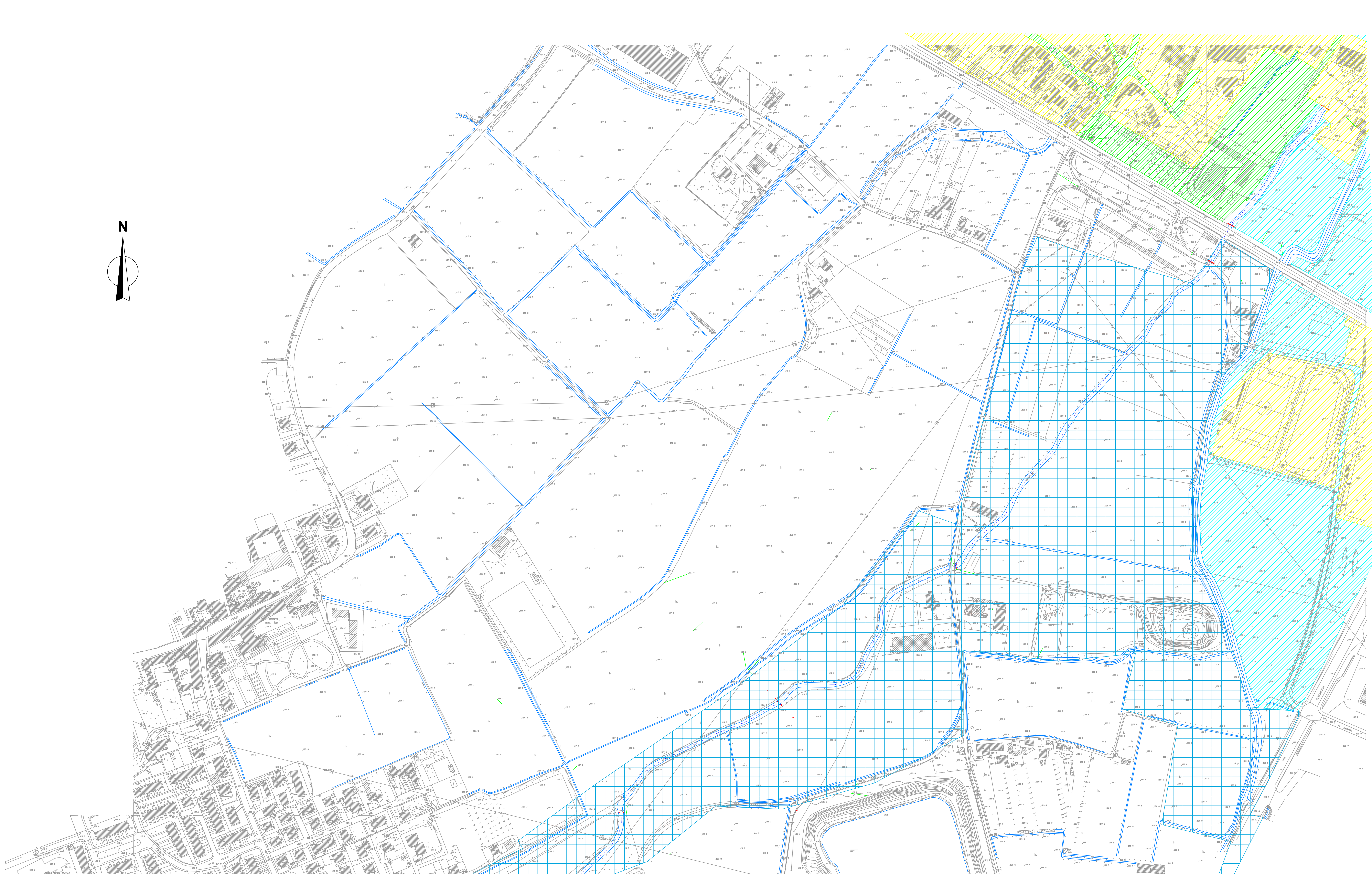
 **S.G.P.**
SERVIZIO DI GEOINGEGNERIA E PROGETTAZIONE s.r.l.
Tel. 030.564111 - 030.564112 - 030.564113 - 030.564114
Prof. Geol. Pier Luigi Vercesi
Ord. Geologi Lombardia n.1015
Dott. Ing. Giuseppe Barbero
Ord. Ingegneri di Pavia n.1340

Rilievi topografici:






 **AC.GEO**
ACQUA E TERRA

Collaborazione: **Dott. Ivan Brocchetta**
Via P. Nenada, 4
 27028 - S. Martino Siccomario (PV)

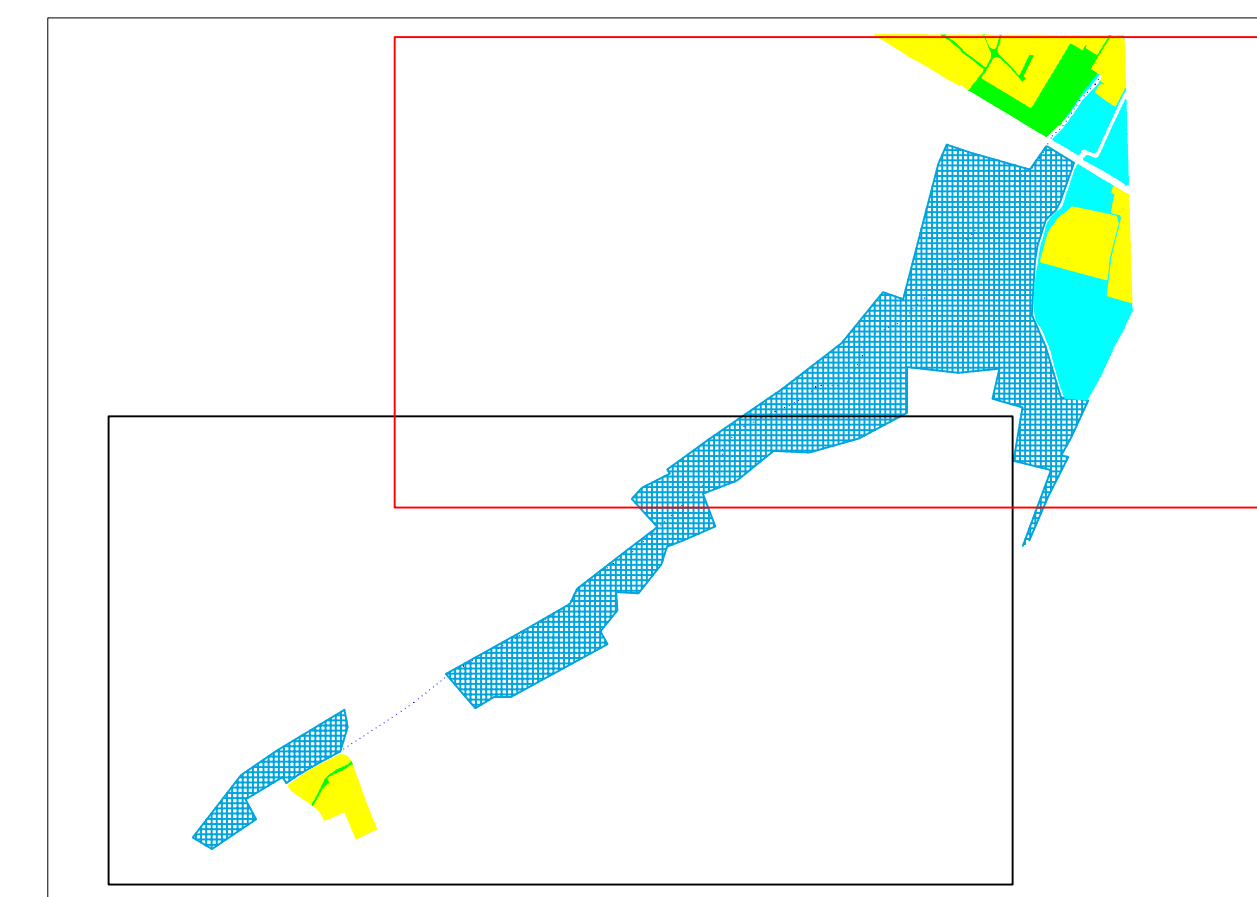
Committente: **COMUNE DI BRESCIA - SETTORE URBANISTICA**
Via Marconi, 12 - 25100 (BS)



LEGENDA

-  AREE APPARTENENTI A CLASSE DI RISCHIO R1
-  AREE APPARTENENTI A CLASSE DI RISCHIO R2
-  AREE APPARTENENTI A CLASSE DI RISCHIO R3
-  AREE APPARTENENTI A CLASSE DI RISCHIO R4
-  AREE A RISCHIO IDROGEOLOGICO MOLTO ELEVATO ESTERNE AI CENTRI EDIFICATI (COMMA 3 ART.51 N.d.A. DEL PAI)

QUADRO D'UNIONE SCALA 1:50000



COMUNE DI BRESCIA
SETTORE URBANISTICA

**VALUTAZIONE DELLE CONDIZIONI DI RISCHIO
NELLE AREE INTERNE AI CENTRI EDIFICATI
AI SENSI DELLA D.G.R. N. 7/7365 DEL 11/12/2001**

SERIOLA RESEGOTTA
RISCHIO IDRAULICO

TAVOLA R. 3.1

SCALA 1:2000

GENNAIO 2004

A cura di:



Prof. Geol. Pier Luigi Vercesi
Ord. Geologi n. 1015
Dott. Ing. Giuseppe Barbero
Ord. Ingegneri di Pavia n.1340

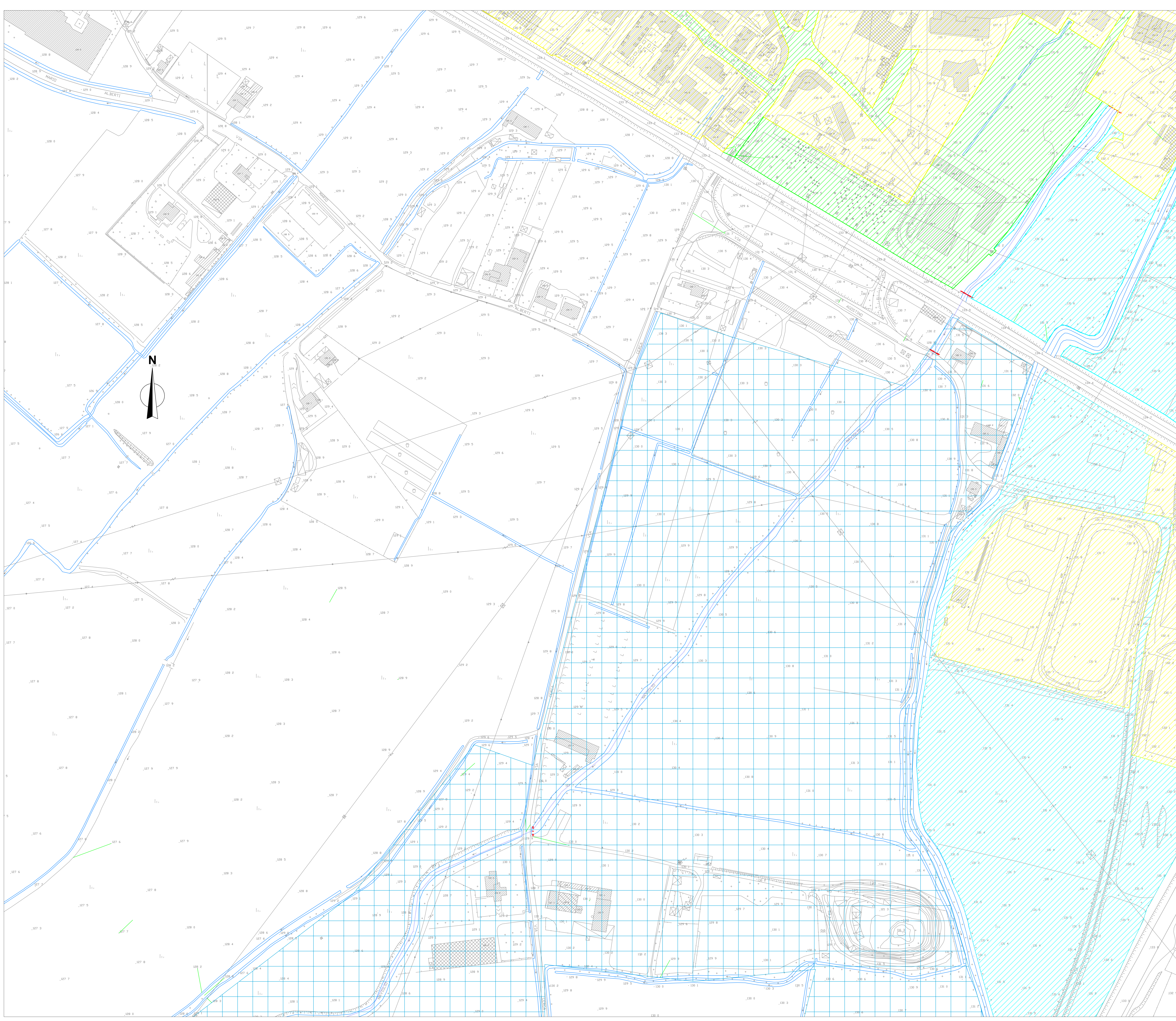
Rilevi topografici:








Dott. Ivan Brocchetta
via P. Neruda, 4
27028 - S. Martino Siccomario (PV)

Committee:

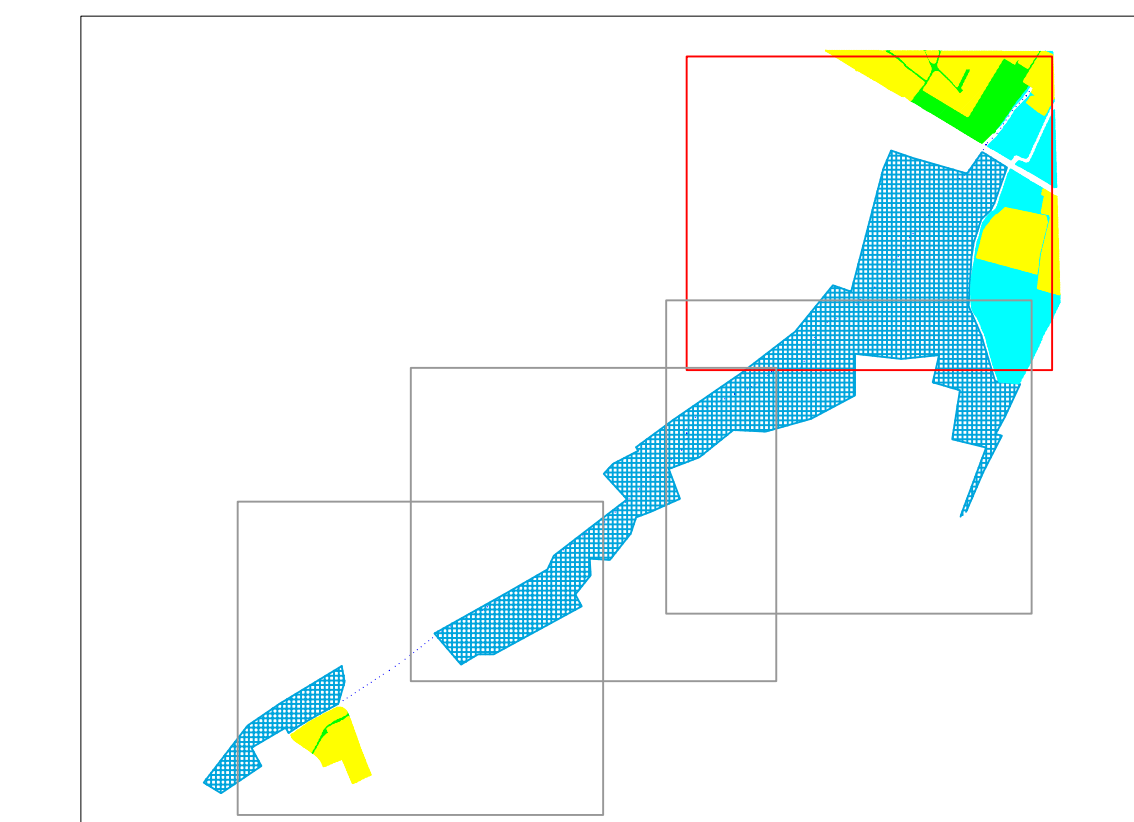
COMUNE DI BRESCIA - SETTORE URBANISTICA
Via Marconi, 12 - 25100 (BS)



LEGENDA

-  AREE APPARTENENTI A CLASSE DI RISCHIO R1
-  AREE APPARTENENTI A CLASSE DI RISCHIO R2
-  AREE APPARTENENTI A CLASSE DI RISCHIO R3
-  AREE APPARTENENTI A CLASSE DI RISCHIO R4
-  AREE A RISCHIO IDROGEOLOGICO MOLTO ELEVATO ESTERNE AI CENTRI EDIFICATI

QUADRO D'UNIONE SCALA 1:50000




COMUNE DI BRESCIA

VALUTAZIONE DELLE CONDIZIONI DI RISCHIO NELLE AREE INTERNE AI CENTRI EDIFICATI AI SENSI DELLA D.G.R. N. 7/7365 DEL 11/12/2001

SERIOLA RESEGOTTA
RISCHIO IDRAULICO

TAVOLA R. 3 A SCALA 1:1000 GENNAIO 2004

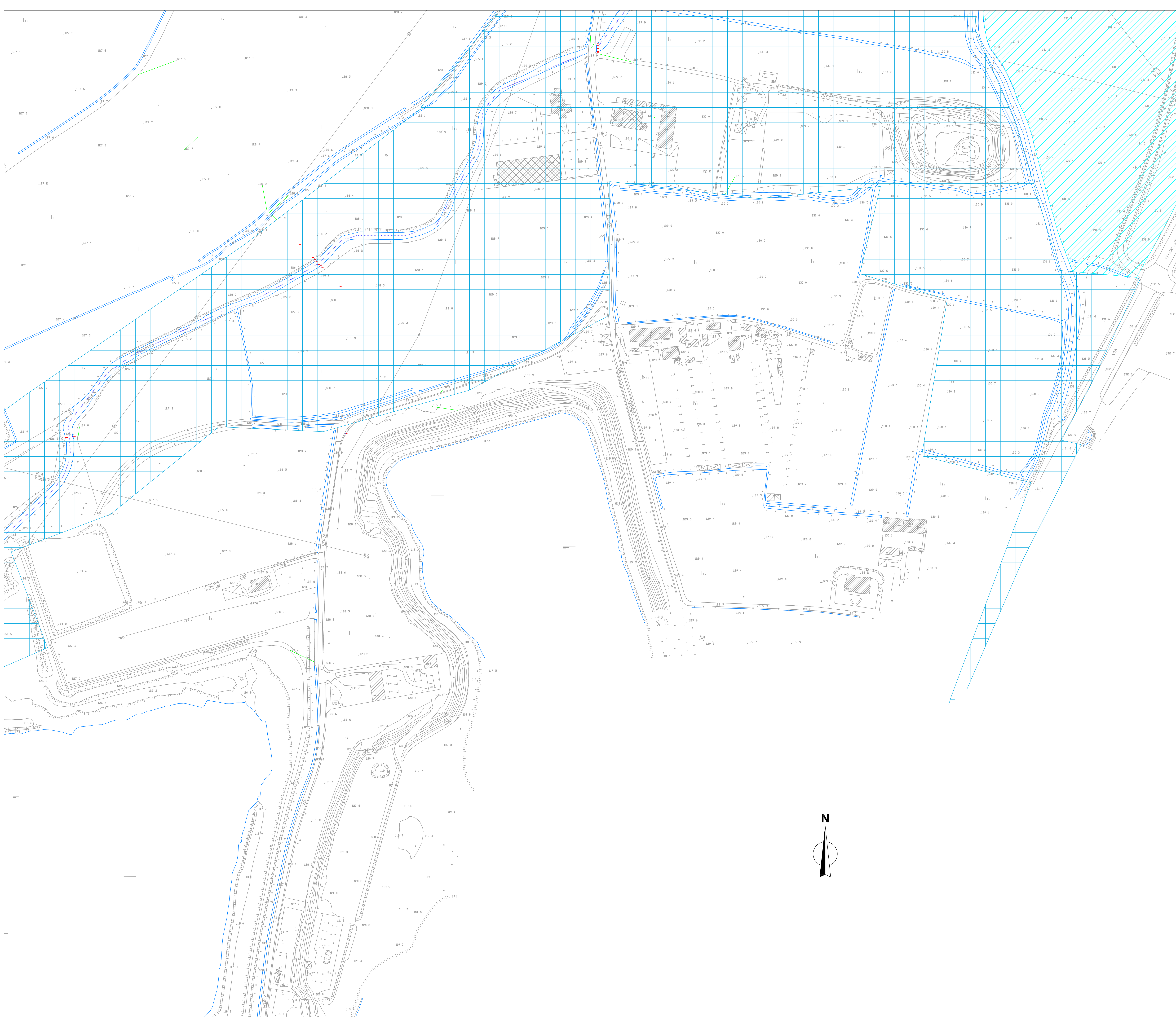
A cura di:

S.G.P.
SERVIZIO DI GEOINGEGNERIA E PROGETTAZIONE s.r.l.
Via Roma di Savoia 10 - 25100 Pavia
Tel. 0323/86111 - 0323/86112 - 0323/86113
Prof. Geol. Pier Luigi Vercesi
Ord. Geologi Lombardia n.1015
Dott. Ing. Giuseppe Barbero
Ord. Ingegneri di Pavia n.1340

Rilievi topografici:






AC.GEO

Collaborazione: **Dott. Ivan Brocchetta**
Via P. Nenada, 4
27028 - S. Martino Siccomario (PV)

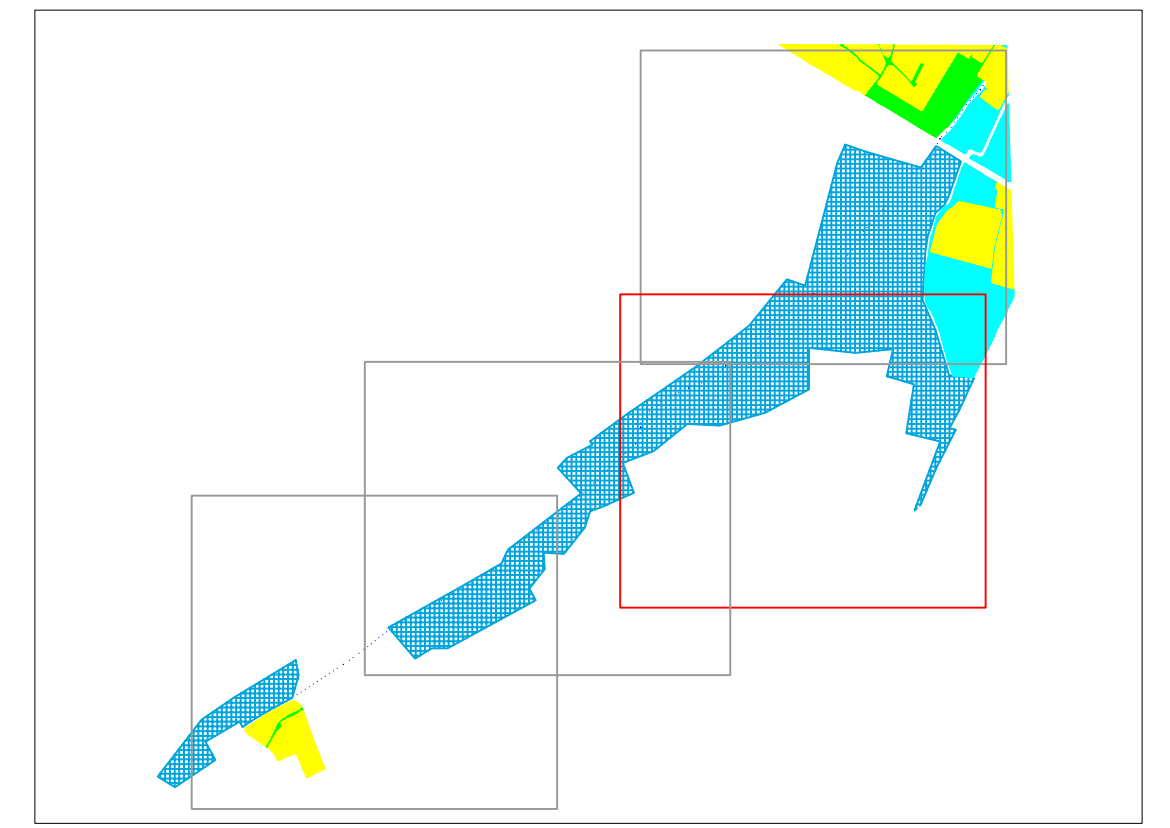
Comittente: **COMUNE DI BRESCIA - SETTORE URBANISTICA**
Via Marconi, 12 - 25100 (BS)



LEGENDA

-  AREE APPARTENENTI A CLASSE DI RISCHIO R1
-  AREE APPARTENENTI A CLASSE DI RISCHIO R2
-  AREE APPARTENENTI A CLASSE DI RISCHIO R3
-  AREE APPARTENENTI A CLASSE DI RISCHIO R4
-  AREE A RISCHIO IDROGEOLOGICO MOLTO ELEVATO ESTERNE AI CENTRI EDIFICATI

QUADRO D'UNIONE SCALA 1:50000



COMUNE DI BRESCIA

VALUTAZIONE DELLE CONDIZIONI DI RISCHIO
NELLE AREE INTERNE AI CENTRI EDIFICATI
AI SENSI DELLA D.G.R. N. 7/7365 DEL 11/12/2001

SERIOLA RESEGOTTA
RISCHIO IDRAULICO

TAVOLA R. 3 B SCALA 1:1000 GENNAIO 2004

A cura di:

 **S.G.P.**
SERVIZIO DI GEOINGEGNERIA E PROGETTAZIONE s.r.l.
Via Broletto 10 - 25100 Pavia
Tel. 0323/241111 - Fax 0323/241112 - e-mail: sg.p@sg.p.it
Prof. Geol. Pier Luigi Verecci
Ord. Geologi Lombardia n.1015
Dott. Ing. Giuseppe Barbero
Ord. Ingegneri di Pavia n.1340

Rilievi topografici:








Collaborazione: **Dott. Ivan Brocchetta**
Via P. Nenada, 4
27028 - S. Martino Siccomario (PV)

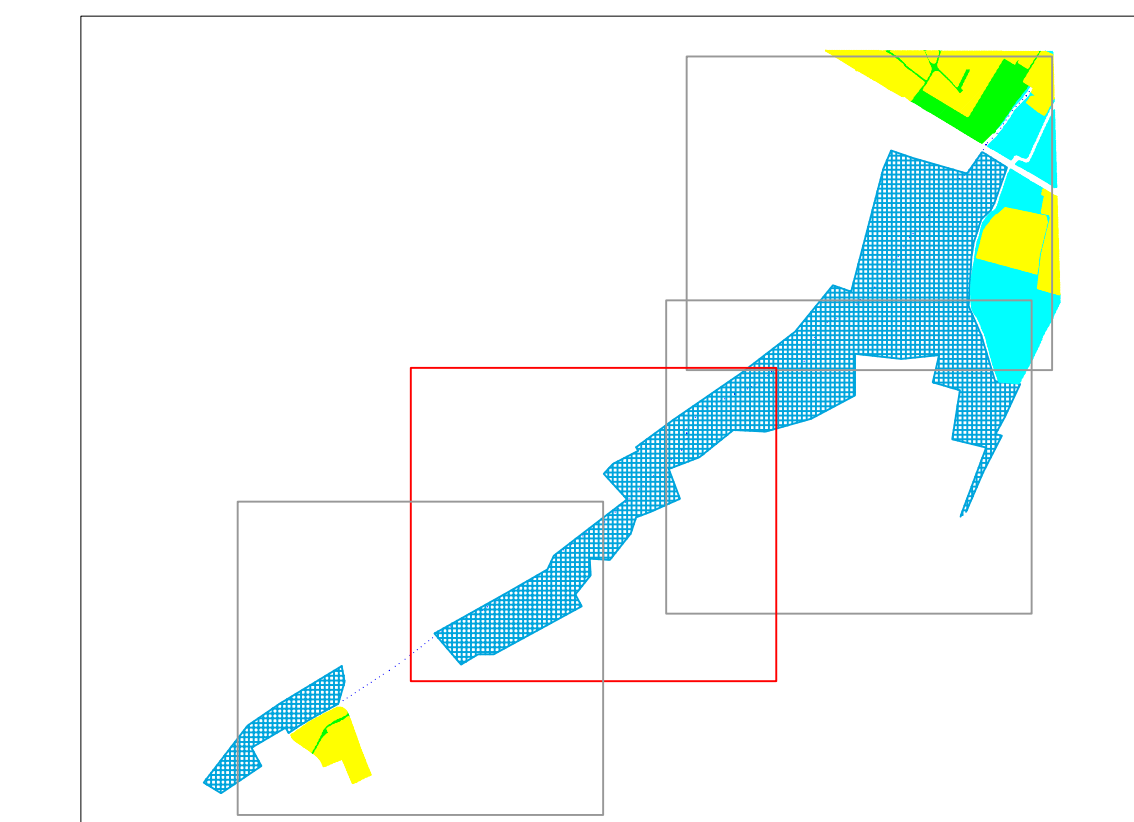
Comittente: **COMUNE DI BRESCIA - SETTORE URBANISTICA**
Via Marconi, 12 - 25100 (BS)



LEGENDA

-  AREE APPARTENENTI A CLASSE DI RISCHIO R1
-  AREE APPARTENENTI A CLASSE DI RISCHIO R2
-  AREE APPARTENENTI A CLASSE DI RISCHIO R3
-  AREE APPARTENENTI A CLASSE DI RISCHIO R4
-  AREE A RISCHIO IDROGEOLOGICO MOLTO ELEVATO ESTERNE AI CENTRI EDIFICATI

QUADRO D'UNIONE SCALA 1:50000



COMUNE DI BRESCIA

VALUTAZIONE DELLE CONDIZIONI DI RISCHIO
NELLE AREE INTERNE AI CENTRI EDIFICATI
AI SENSI DELLA D.G.R. N. 7/7365 DEL 11/12/2001

SERIOLA RESEGOTTA
RISCHIO IDRAULICO

TAVOLA R. 3 C

SCALA 1:1000

GENNAIO 2004

A cura di:



S.G.P.
SERVIZIO DI GEO-INGEGNERIA E PROGETTAZIONE s.r.l.
Via Broletto di Sordani 10 - 25100 Pavia
Tel. 0323/86111 - Fax 0323/86111 - E-mail: sgp@sgp.it
Prof. Geol. Pier Luigi Verecci
Ord. Geologi Lombardia n.1015
Dott. Ing. Giuseppe Barbero
Ord. Ingegneri di Pavia n.1340

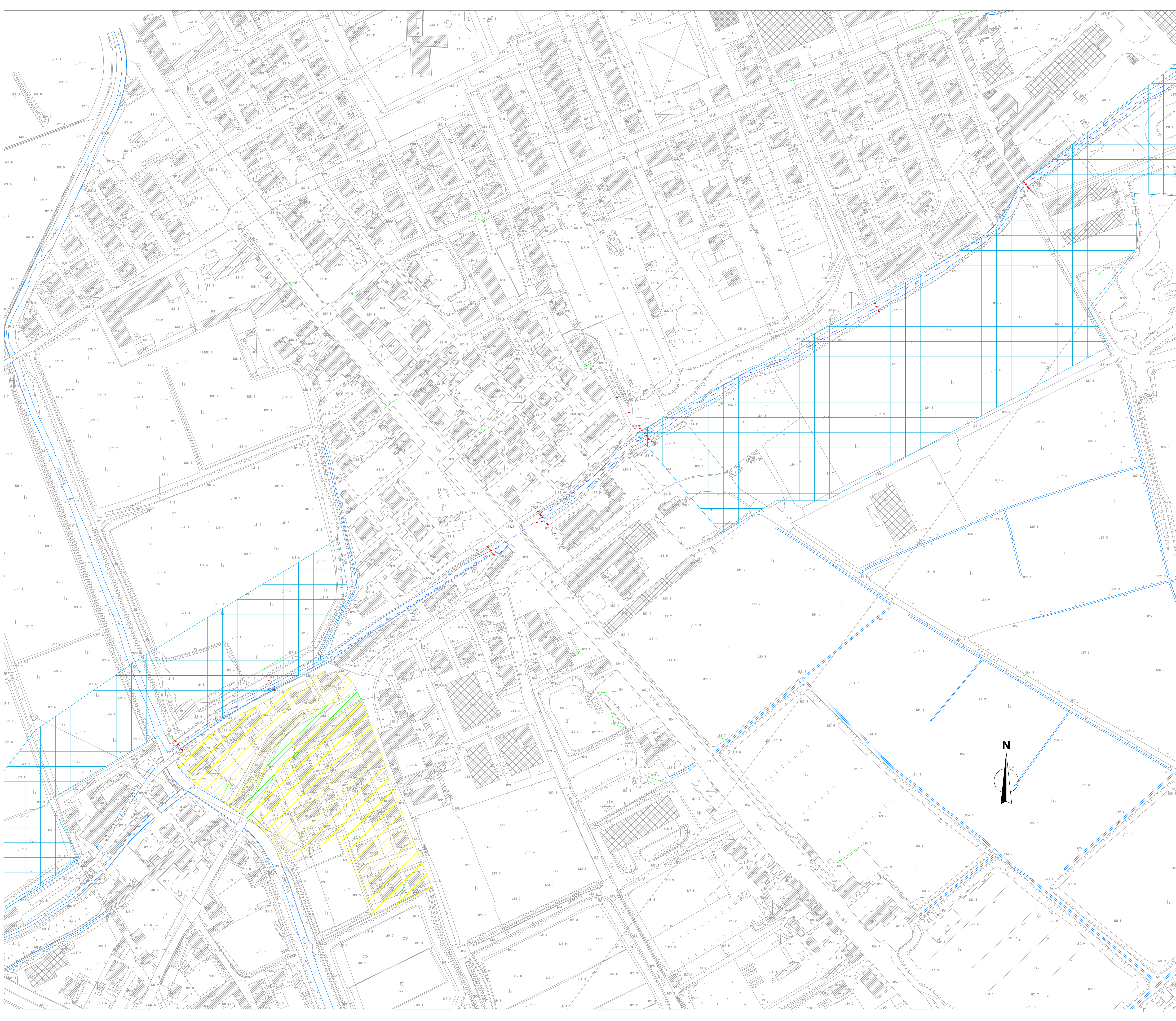
Rilievi topografici:




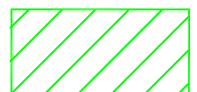



Collaborazione: **Dott. Ivan Brocchetta**
Via P. Nenada, 4
27028 - S. Martino Siccomario (PV)

Comittente:

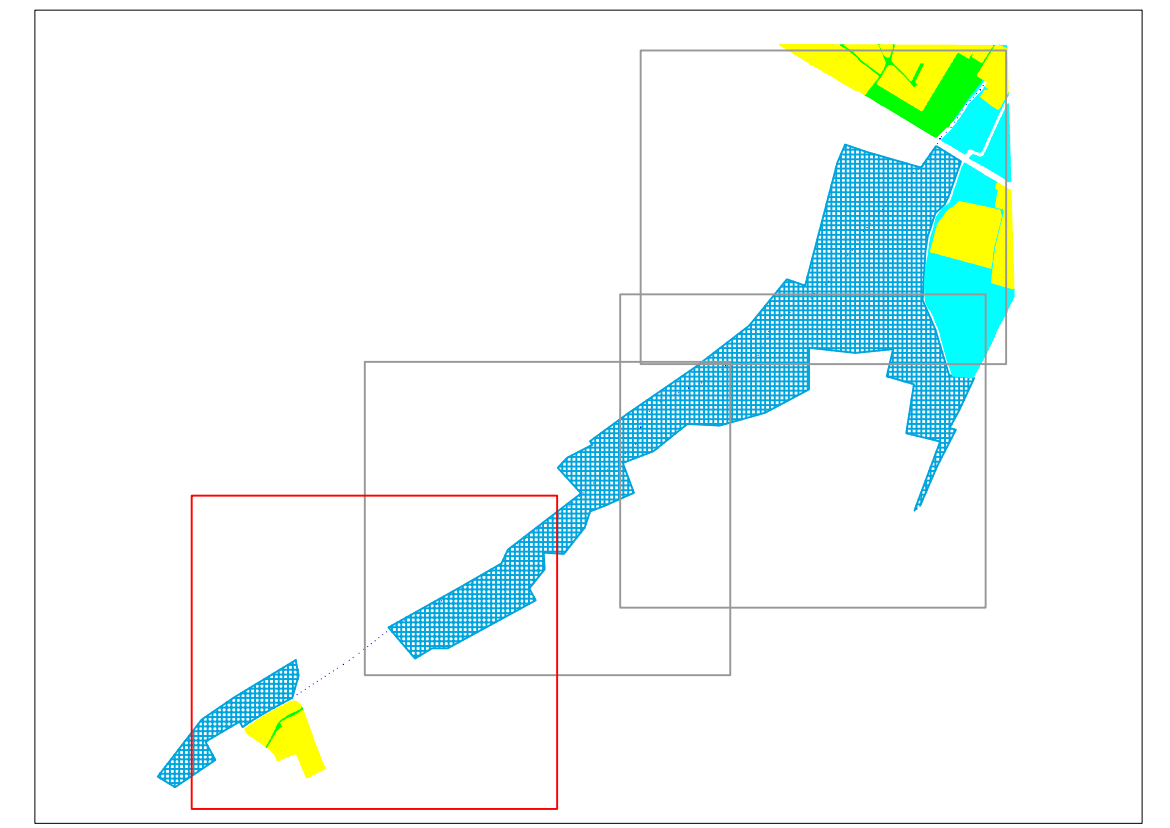
COMUNE DI BRESCIA - SETTORE URBANISTICA
Via Marconi, 12 - 25100 (BS)



LEGENDA

-  AREE APPARTENENTI A CLASSE DI RISCHIO R1
-  AREE APPARTENENTI A CLASSE DI RISCHIO R2
-  AREE APPARTENENTI A CLASSE DI RISCHIO R3
-  AREE APPARTENENTI A CLASSE DI RISCHIO R4
-  AREE A RISCHIO IDROGEOLOGICO MOLTO ELEVATO ESTERNE AI CENTRI EDIFICATI

QUADRO D'UNIONE SCALA 1:50000



COMUNE DI BRESCIA

VALUTAZIONE DELLE CONDIZIONI DI RISCHIO NELLE AREE INTERNE AI CENTRI EDIFICATI AI SENSI DELLA D.G.R. N. 7/7365 DEL 11/12/2001

SERIOLA RESEGOTTA
RISCHIO IDRAULICO

TAVOLA R. 3 D SCALA 1:1000 GENNAIO 2004

A cura di:

 S.G.P.
SEMPRE DI GEOINGEGNERIA E PROGETTAZIONE s.r.l.
 Via Broletto, 10 - 25100 Pavia
 Tel. 0371/261111 - Fax 0371/261112 - E-mail: sgp@sgp.it
Prof. Geol. Pier Luigi Vercesi
 Ord. Geologi Lombardia n.1015
Dott. Ing. Giuseppe Barbero
 Ord. Ingegneri di Pavia n.1340

Rilievi topografici:

 AC.GEO
ACQUA CONSULTING & PROJECTING s.p.a.
 Via S. Felice, 1 - 25100 Pavia
 Tel. 0371/261111 - Fax 0371/261112 - E-mail: acgeo@acgeo.it

Collaborazione:

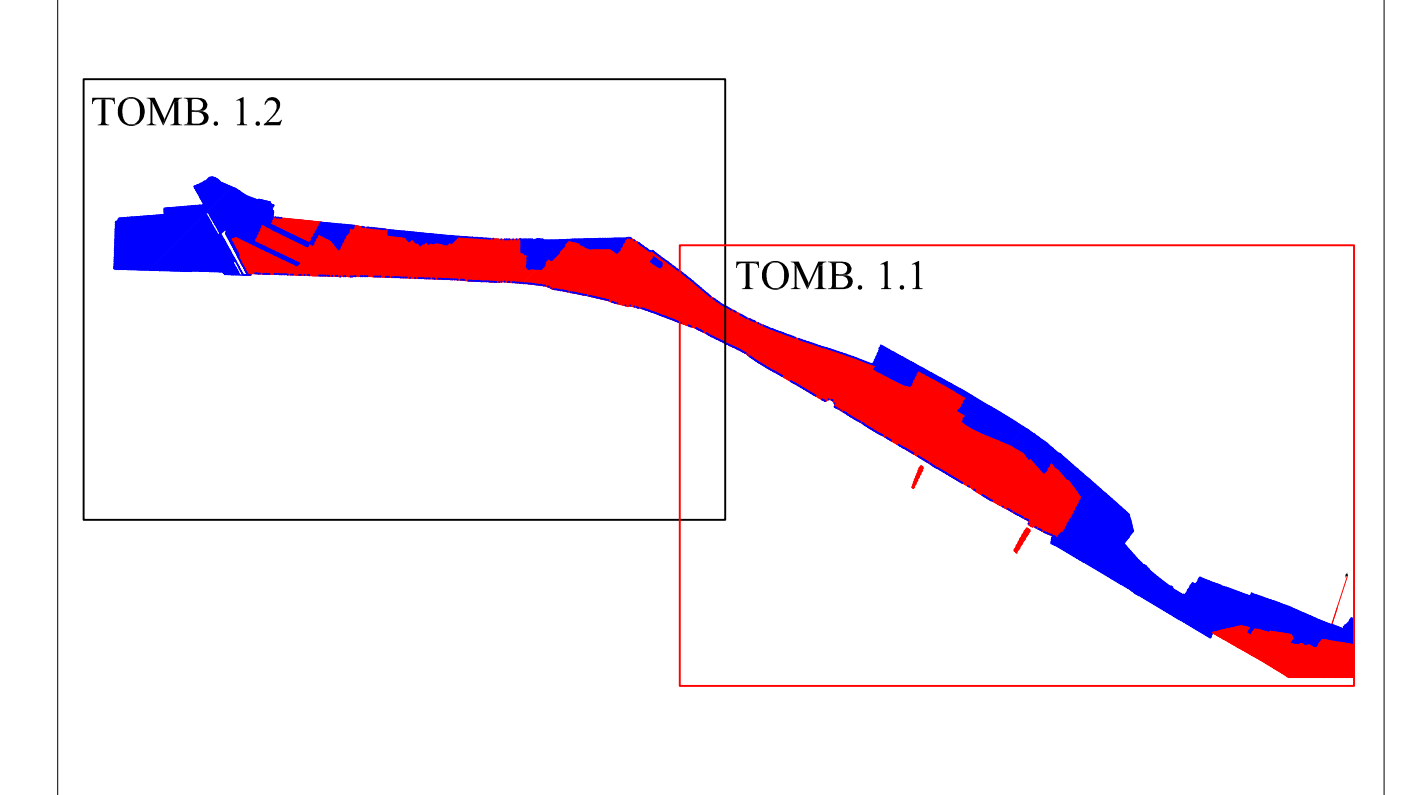
Dott. Ivan Brocchetta
 Via P. Nenada, 4
 27028 - S. Martino Siccomario (PV)

Comittente: COMUNE DI BRESCIA - SETTORE URBANISTICA
 Via Marconi, 12 - 25100 (BS)



- LEGENDA**
- 1-1'
- AREE ALLAGATE PER T=50 ANNI;
TIRANTE h<0.9 m
- AREE ALLAGATE PER T=50 ANNI;
TIRANTE h>0.9 m

QUADRO D'UNIONE SCALA 1:50000



COMUNE DI BRESCIA
SETTORE URBANISTICA

VALUTAZIONE DELLE CONDIZIONI DI RISCHIO
NELLE AREE INTERNE AI CENTRI EDIFICATI
AI SENSI DELLA D.G.R. N. 7/7365 DEL 11/12/2001

NAVIGLIO GRANDE - TOMBINATURA
AREE ALLAGATE PER TEMPO DI RITORNO
T=50 ANNI

TAVOLA TOMB.1.1 SCALA 1:2000 GENNAIO 2004

A cura di:



Prof. Geol. Pier Luigi Vercesi
Ord. Geologi Lombardia n.1015
Dott. Ing. Giuseppe Barbero
Ord. Ingegneri di Pavia n.1340

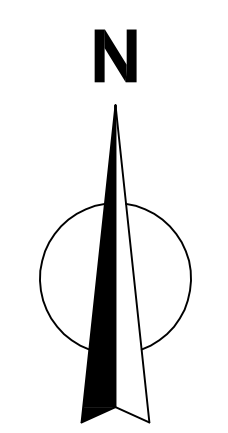
Rilievi topografici:

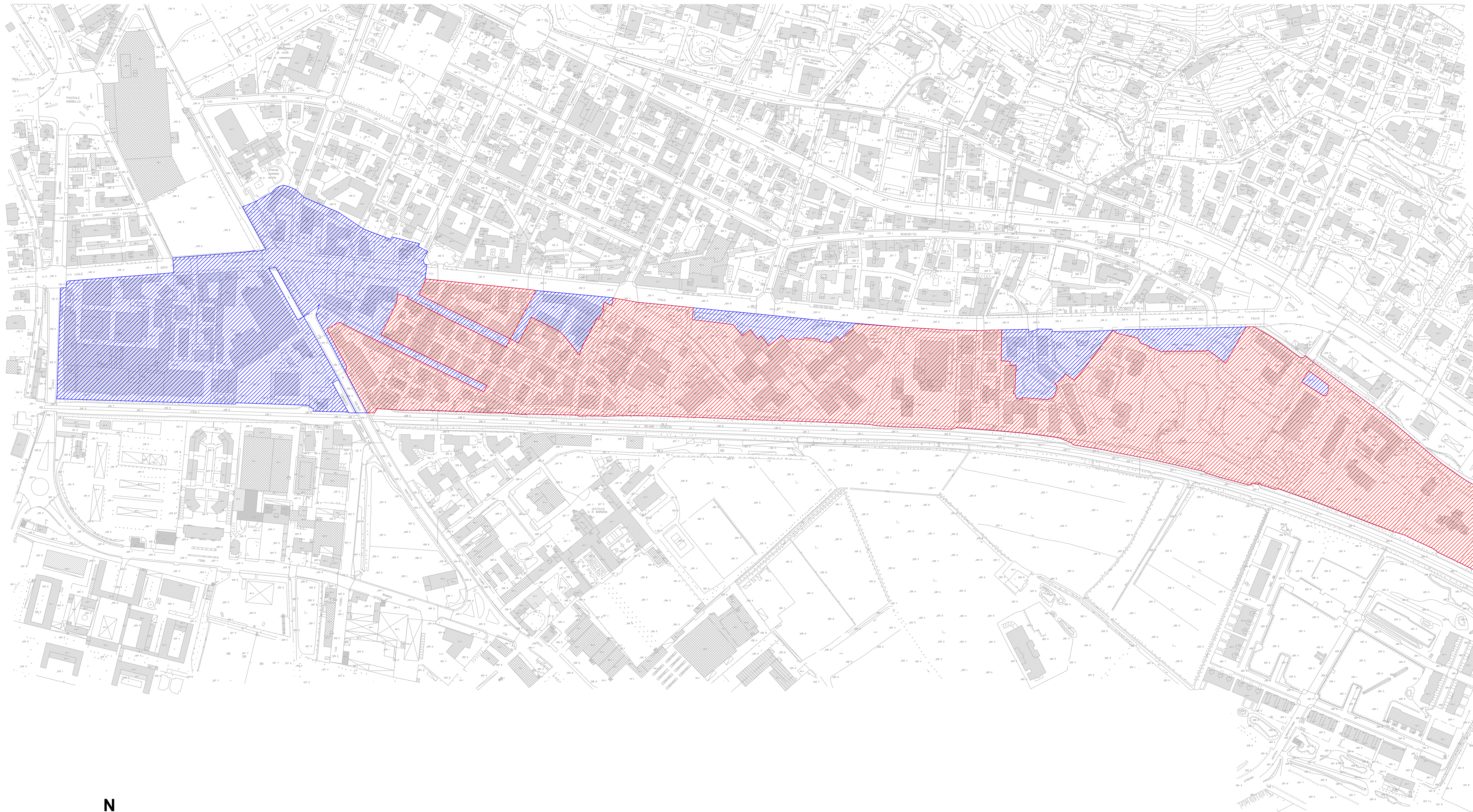


Collaborazione:

Dott. Ivan Brocchetta
via P. Neruda, 4
27028 - S. Martino Siccomario (PV)

Committente: COMUNE DI BRESCIA - SETTORE URBANISTICA
Via Marconi, 12 - 25100 (BS)

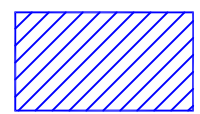




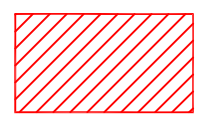
LEGENDA

1—1'

SEZIONE 1-1'

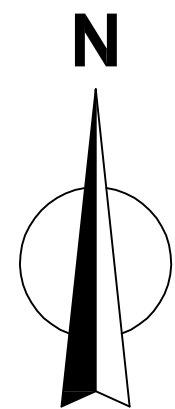
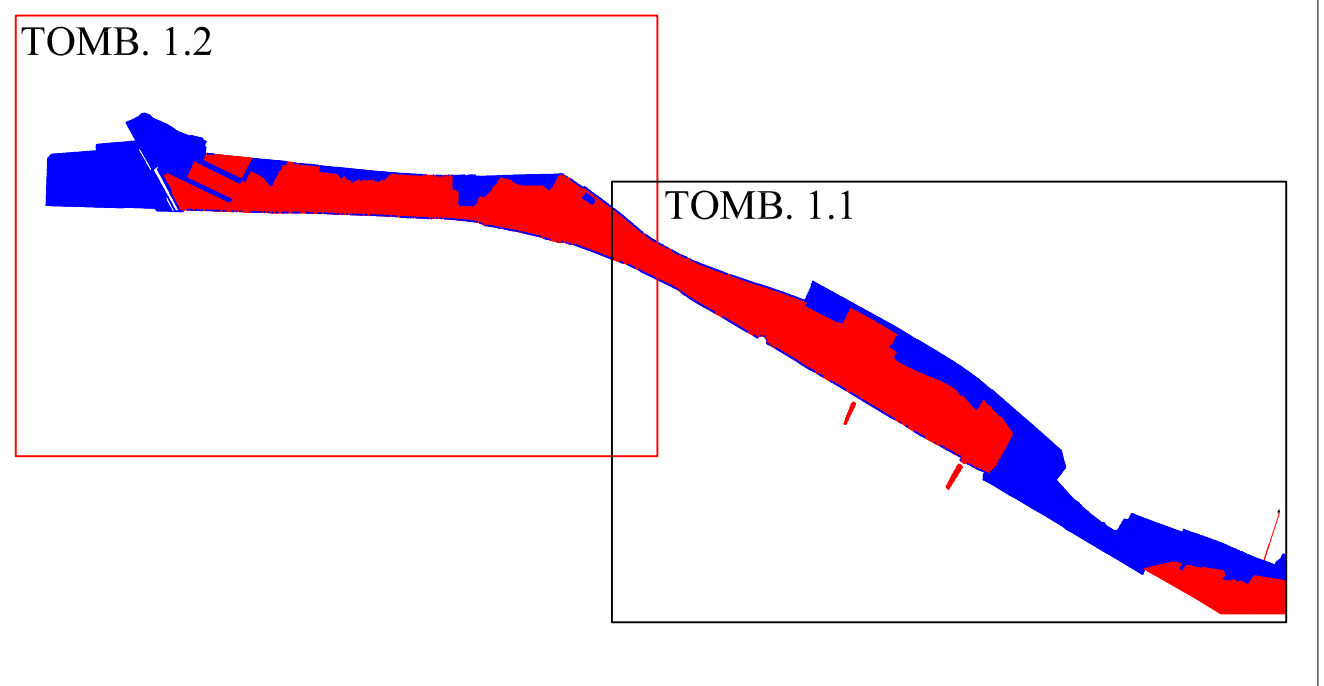


AREE ALLAGATE PER T=50 ANNI;
TIRANTE h<0,9 m



AREE ALLAGATE PER T=50 ANNI;
TIRANTE h>0,9 m

QUADRO D'UNIONE SCALA 1:50000



COMUNE DI BRESCIA
SETTORE URBANISTICA

VALUTAZIONE DELLE CONDIZIONI DI RISCHIO
NELLE AREE INTERNE AI CENTRI EDIFICATI
AI SENSI DELLA D.G.R. N. 7/7365 DEL 11/12/2001

NAVIGLIO GRANDE - TOMBINATURA
AREE ALLAGATE PER TEMPO DI RITORNO
T=50 ANNI

TAVOLA TOMB.1.2

SCALA 1:2000

GENNAIO 2004

A cura di:



Prof. Geol. Pier Luigi Vercesi
Ord. Geologi Lombardia n.1915
Dott. Ing. Giuseppe Barbero
Ord. Ingegneri di Pavia n.1340

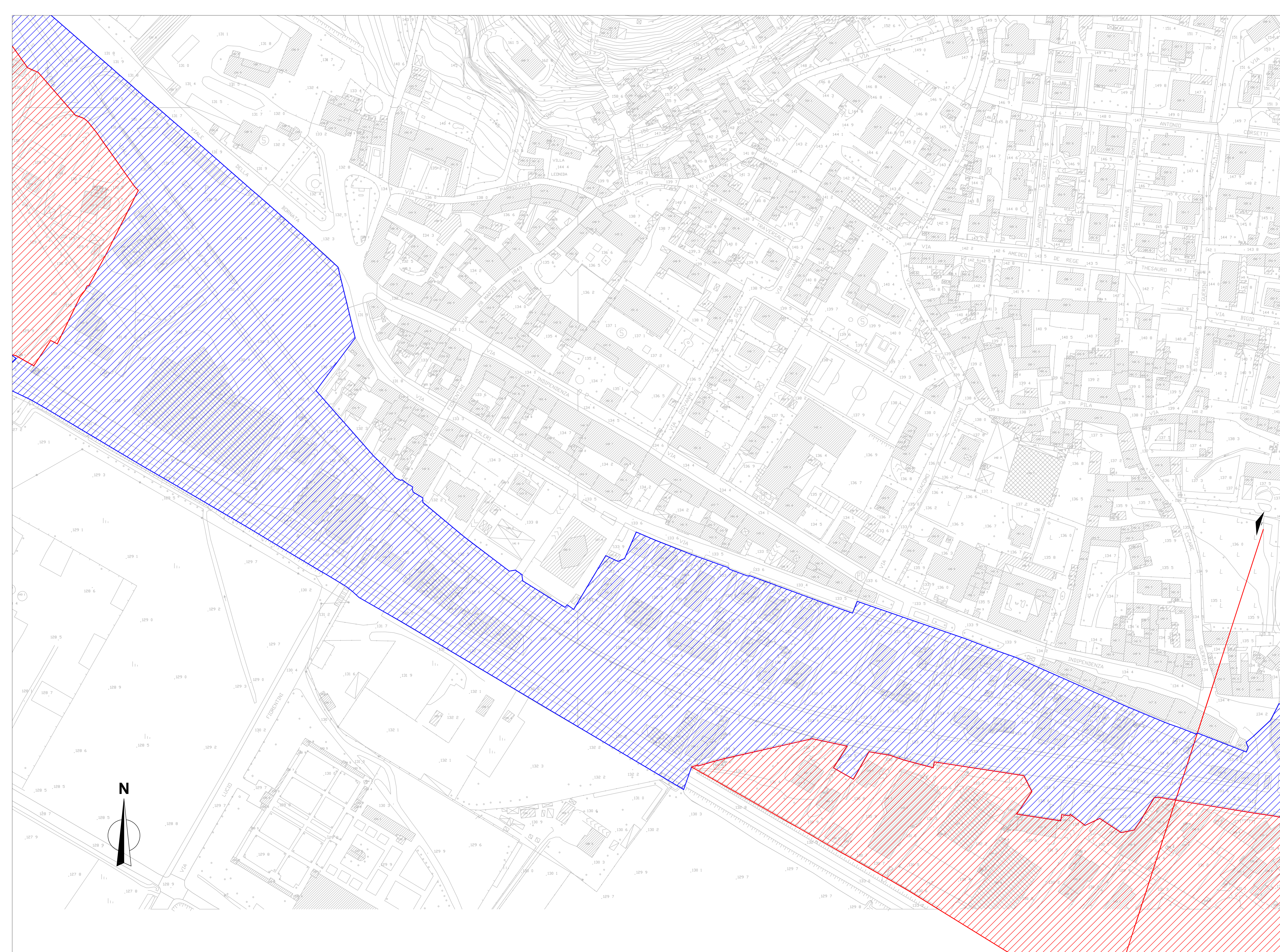
Rilievi topografici:



Collaborazione: Dott. Ivan Brocchetta
via P. Neruda, 4
27028 - S. Martino Siccomario (PV)

Committente:

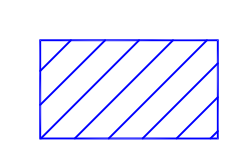
COMUNE DI BRESCIA - SETTORE URBANISTICA
Via Marconi, 12 - 25100 (BS)



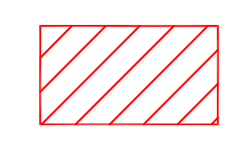
LEGENDA

1-----1'

SEZIONE 1-1'

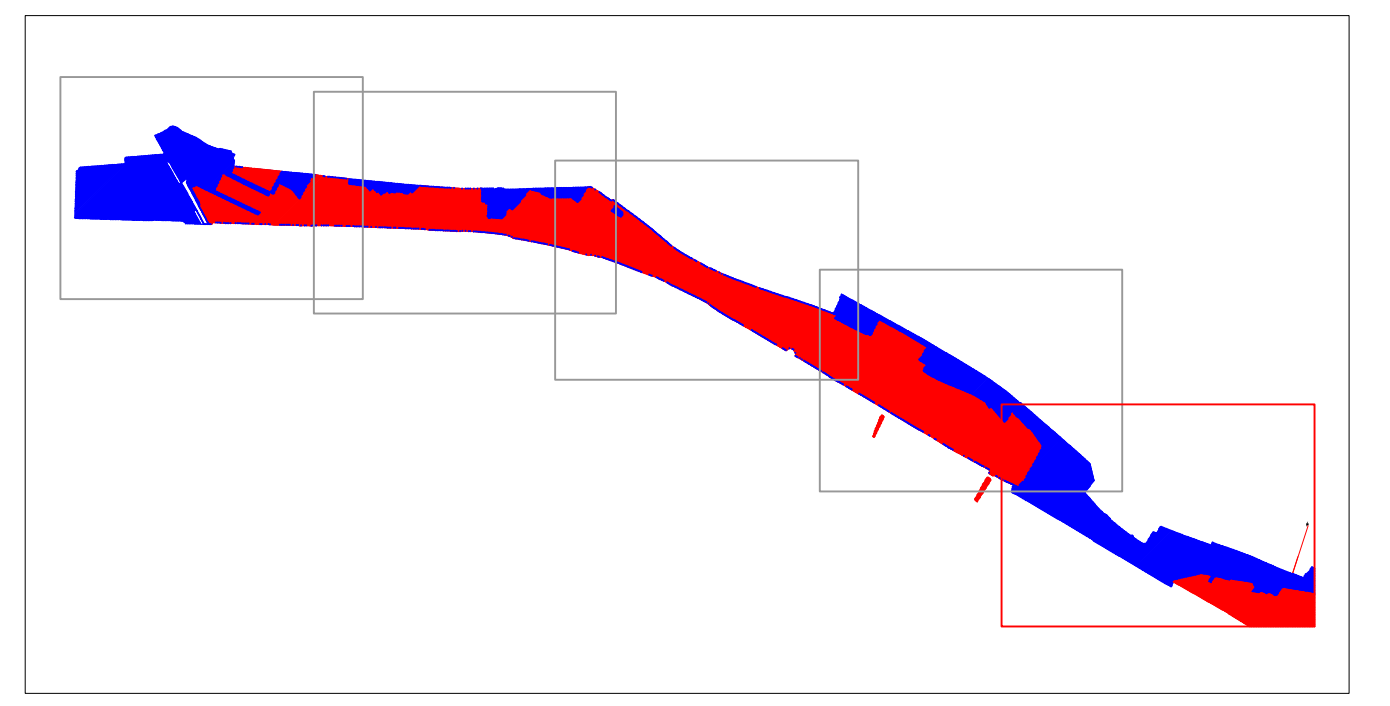


AREE ALLAGATE PER T=50 ANNI;
TIRANTE h<0.9 m



AREE ALLAGATE PER T=50 ANNI;
TIRANTE h>0.9 m

QUADRO D'UNIONE SCALA 1:50000



COMUNE DI BRESCIA
SETTORE URBANISTICA


VALUTAZIONE DELLE CONDIZIONI DI RISCHIO
NELLE AREE INTERNE AI CENTRI EDIFICATI
AI SENSI DELLA D.G.R. N. 7/7365 DEL 11/12/2001

NAVIGLIO GRANDE - TOMBINATURA
AREE ALLAGATE PER TEMPO DI RITORNO
T=50 ANNI

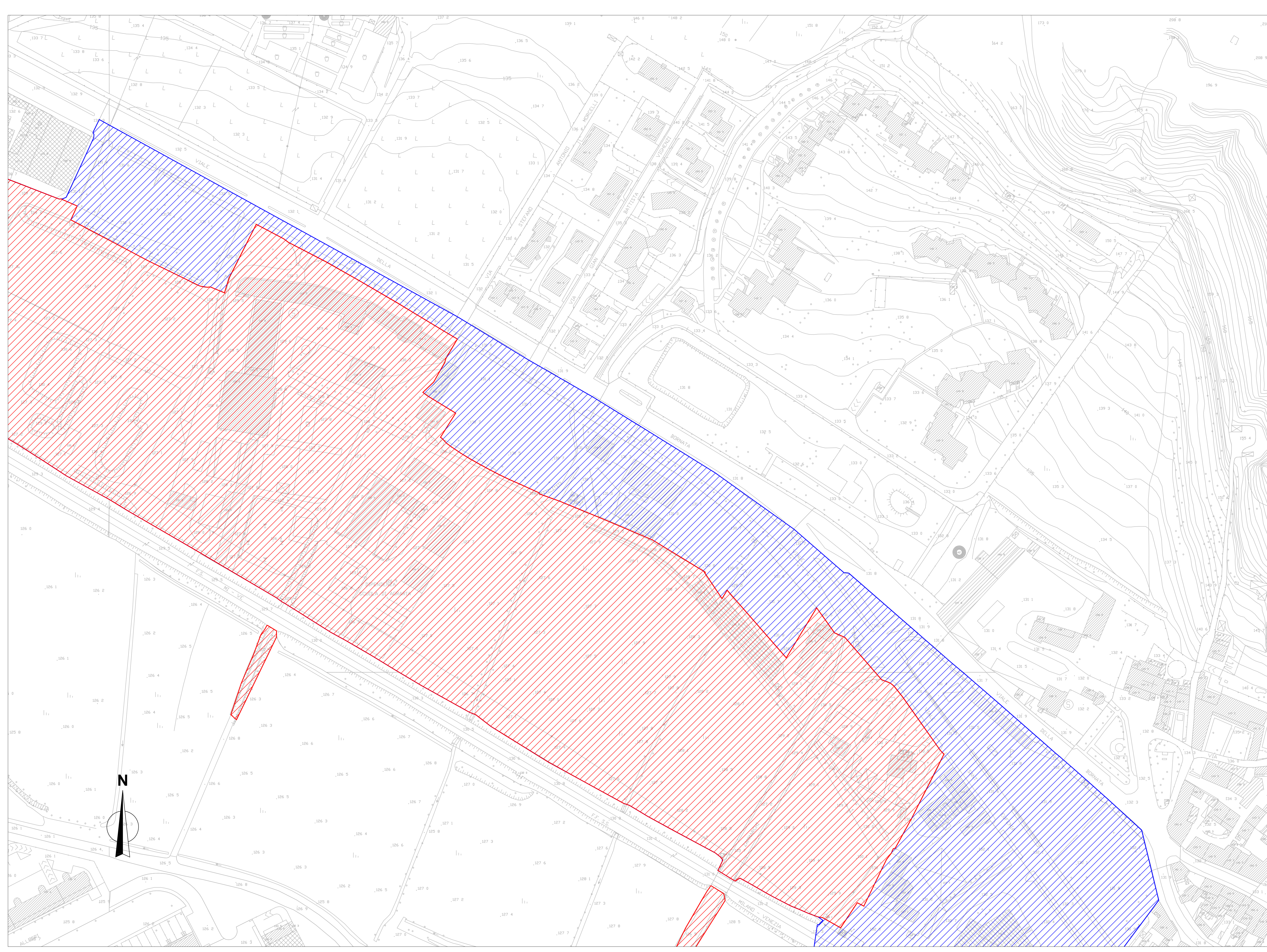
TAVOLA TOMB.1.A SCALA 1:1000 GENNAIO 2004

A cura di:

SERVIZI DI GEO-INGEGNERIA E PROGETTAZIONE s.r.l.
Via Don di Savoia 10 - 27100 Pavia
Tel. 0382-466111 fax 0382-466088 e-mail: ggip@fox.it
Prof. Geol. Pier Luigi Vercesi
Ord. Geologi Lombardia n.1015
Dott. Ing. Giuseppe Barbero
Ord. Ingegneri di Pavia n.1340

Rilievi topografici:

A.C.GEO
CANTIERI DI CANTIERI
Collaborazione:
Dott. Ivan Brocchetta
via P. Neruda, 4
27028 - S. Martino Siccomario (PV)

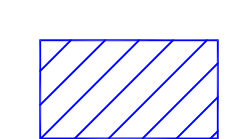
Committente: COMUNE DI BRESCIA - SETTORE URBANISTICA
Via Marconi, 12 - 25100 (BS)



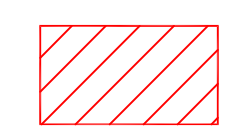
LEGENDA

1-----1'

SEZIONE 1-1'

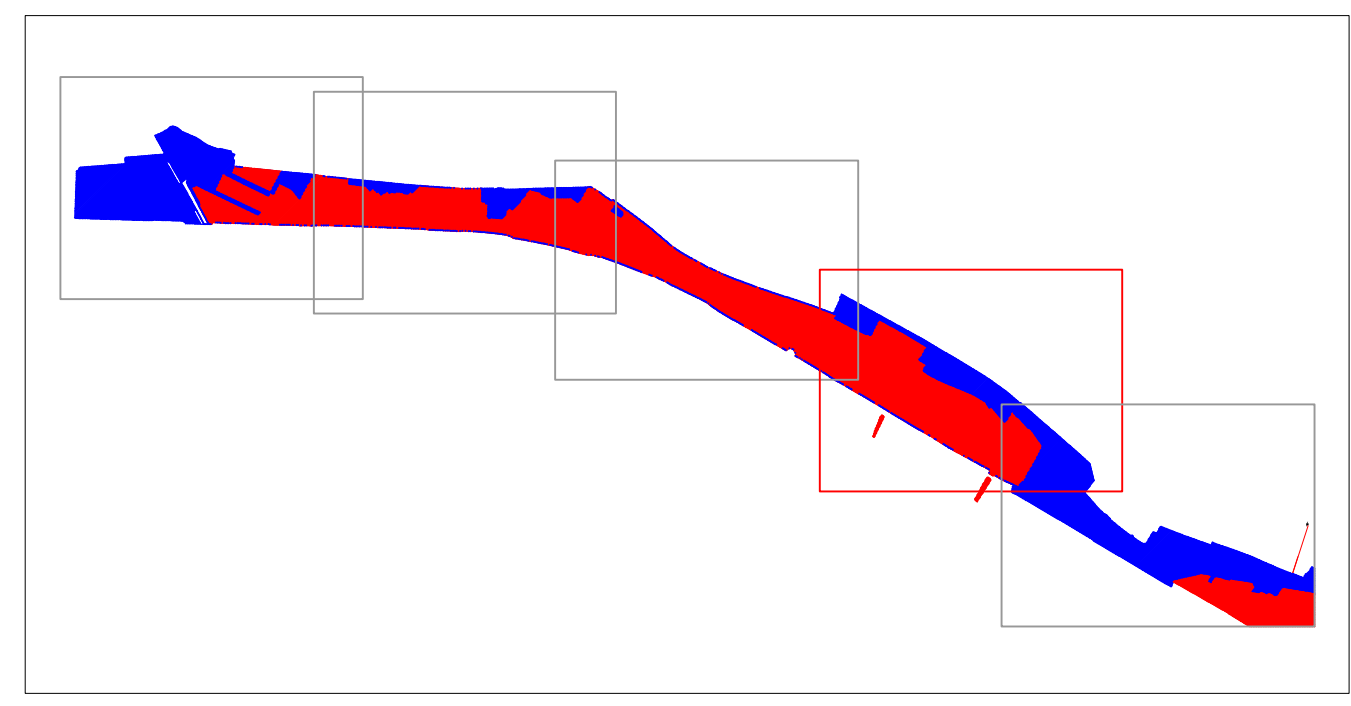


AREE ALLAGATE PER T=50 ANNI;
TIRANTE h<0.9 m



AREE ALLAGATE PER T=50 ANNI;
TIRANTE h>0.9 m

QUADRO D'UNIONE SCALA 1:50000



COMUNE DI BRESCIA
SETTORE URBANISTICA


VALUTAZIONE DELLE CONDIZIONI DI RISCHIO
NELLE AREE INTERNE AI CENTRI EDIFICATI
AI SENSI DELLA D.G.R. N. 7/7365 DEL 11/12/2001

NAVIGLIO GRANDE - TOMBINATURA
AREE ALLAGATE PER TEMPO DI RITORNO
T=50 ANNI

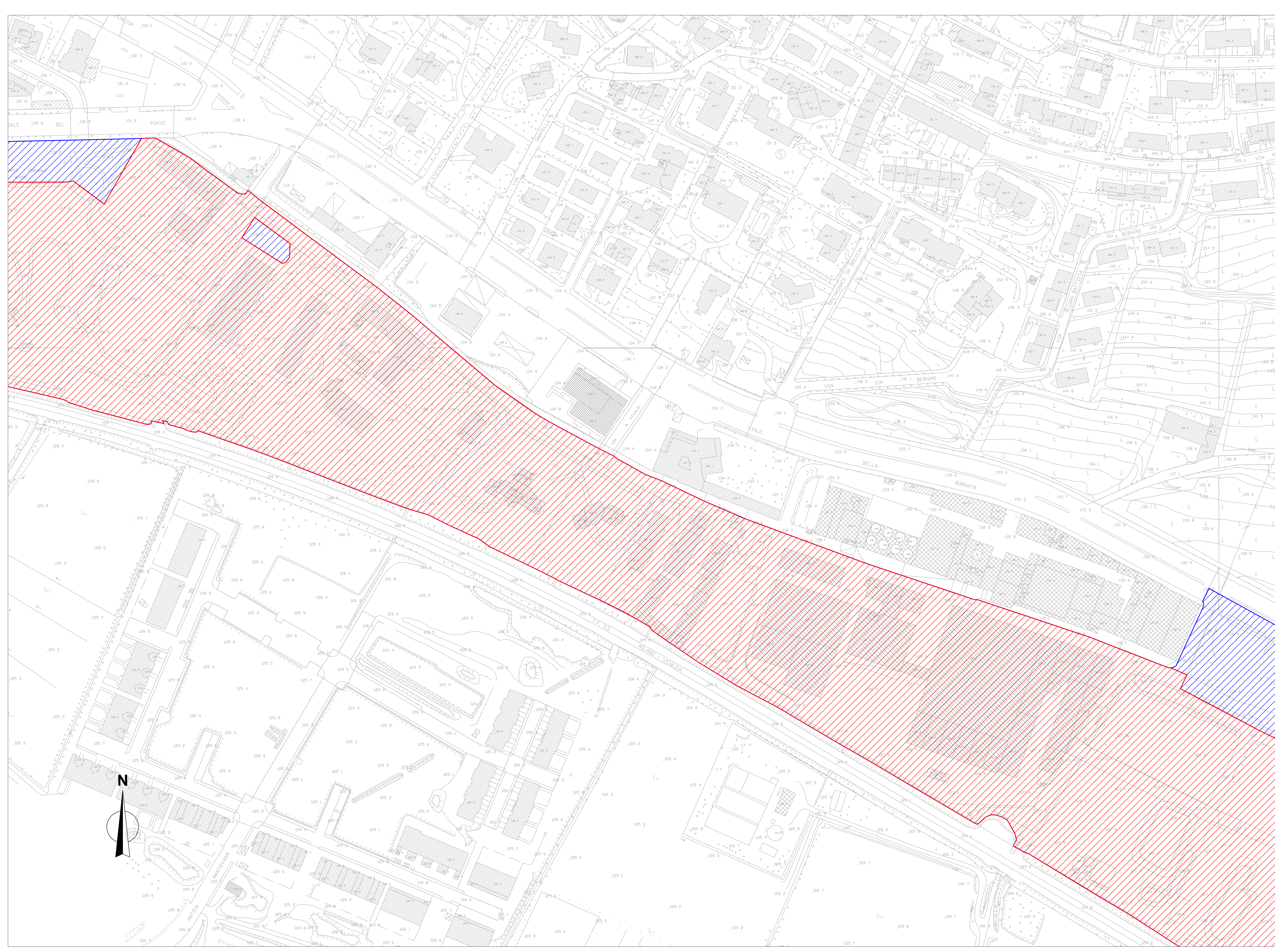
TAVOLA TOMB.1.B SCALA 1:1000 GENNAIO 2004

A cura di:

SERVIZI DI GEO-INGEGNERIA E PROGETTAZIONE s.r.l.
Via Don di Savoia 10 - 27100 Pavia
Tel. 0382-466111 fax 0382-466888 ita - e-mail: ggip@fox.it
Prof. Geol. Pier Luigi Vercesi
Ord. Geologi Lombardia n.1015
Dott. Ing. Giuseppe Barbero
Ord. Ingegneri di Pavia n.1340

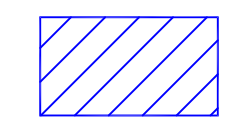
Rilievi topografici:

Collaborazione:
Dott. Ivan Brocchetta
via P. Neruda, 4
27028 - S. Martino Siccomario (PV)

Commitente: COMUNE DI BRESCIA - SETTORE URBANISTICA
Via Marconi, 12 - 25100 (BS)

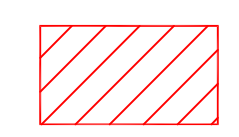


LEGENDA

1:1'

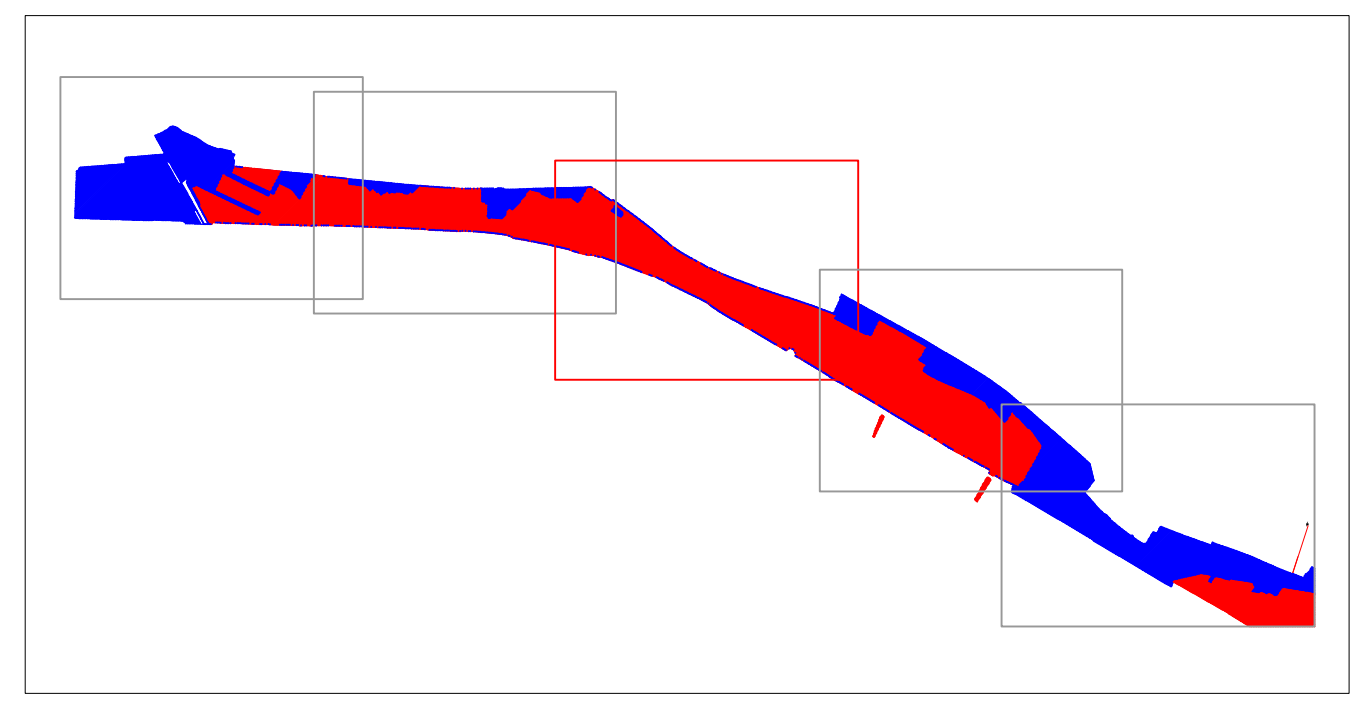


SEZIONE 1-1'
AREE ALLAGATE PER T=50 ANNI;
TIRANTE h<0.9 m



AREE ALLAGATE PER T=50 ANNI;
TIRANTE h>0.9 m

QUADRO D'UNIONE SCALA 1:50000



COMUNE DI BRESCIA
SETTORE URBANISTICA


VALUTAZIONE DELLE CONDIZIONI DI RISCHIO
NELLE AREE INTERNE AI CENTRI EDIFICATI
AI SENSI DELLA D.G.R. N. 7/7365 DEL 11/12/2001

NAVIGLIO GRANDE - TOMBINATURA
AREE ALLAGATE PER TEMPO DI RITORNO
T=50 ANNI

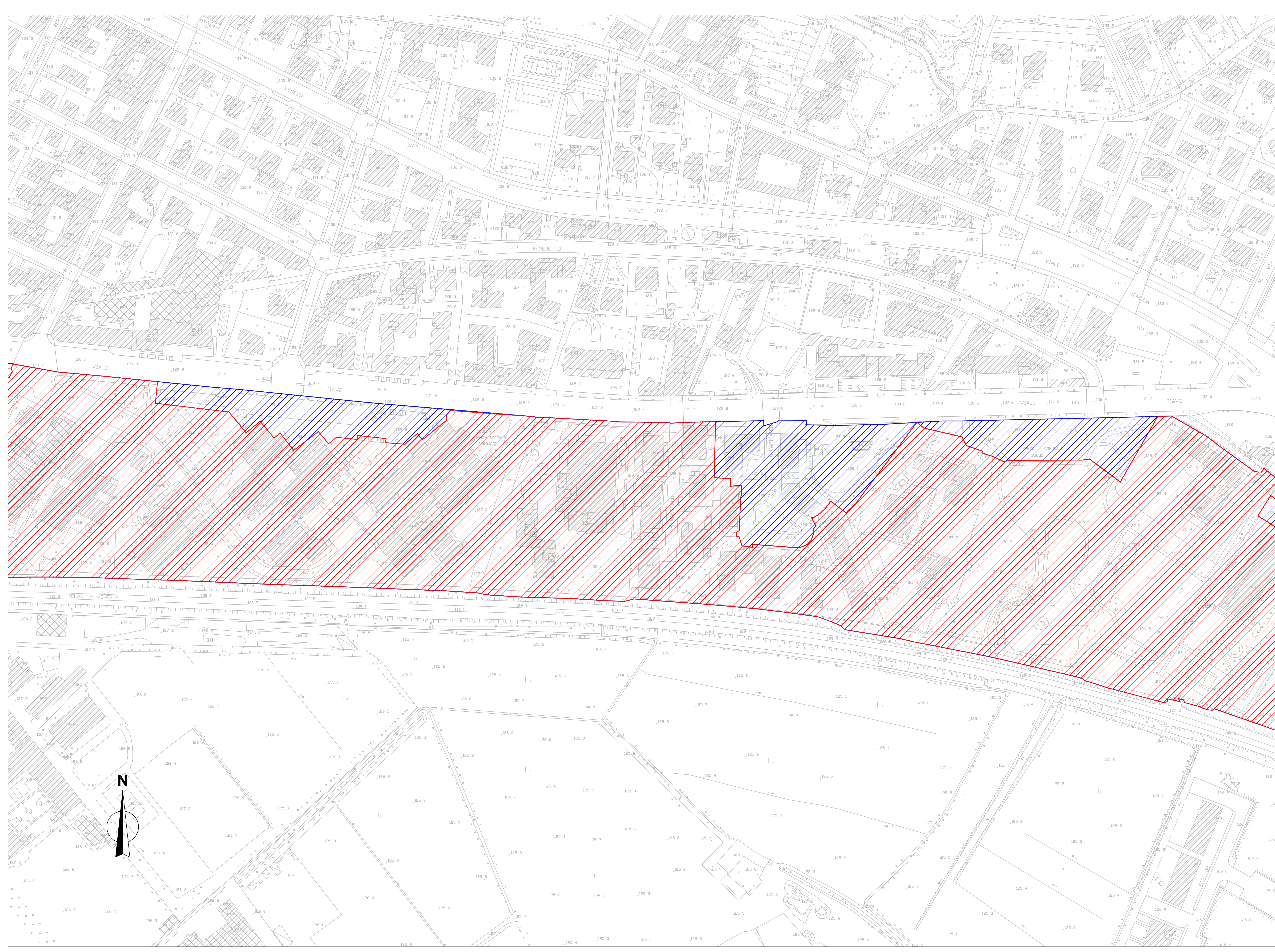
TAVOLA TOMB.1.C SCALA 1:1000 GENNAIO 2004

A cura di:

SERVIZI DI GEO-INGEGNERIA E PROGETTAZIONE s.r.l.
Via Don di Savoia 10 - 27100 Pavia
Tel. 0382-466111 fax 0382-466888 ita - e-mail: ggip@ggip.it
Prof. Geol. Pier Luigi Vercesi
Ord. Geologi Lombardia n.1015
Dott. Ing. Giuseppe Barbero
Ord. Ingegneri di Pavia n.1340

Rilievi topografici:

Collaborazione:
Dott. Ivan Brocchetta
via P. Neruda, 4
27028 - S. Martino Siccomario (PV)

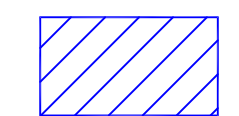
Commitente: COMUNE DI BRESCIA - SETTORE URBANISTICA
Via Marconi, 12 - 25100 (BS)



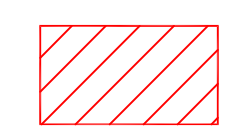
LEGENDA

1-----1'

SEZIONE 1-1'

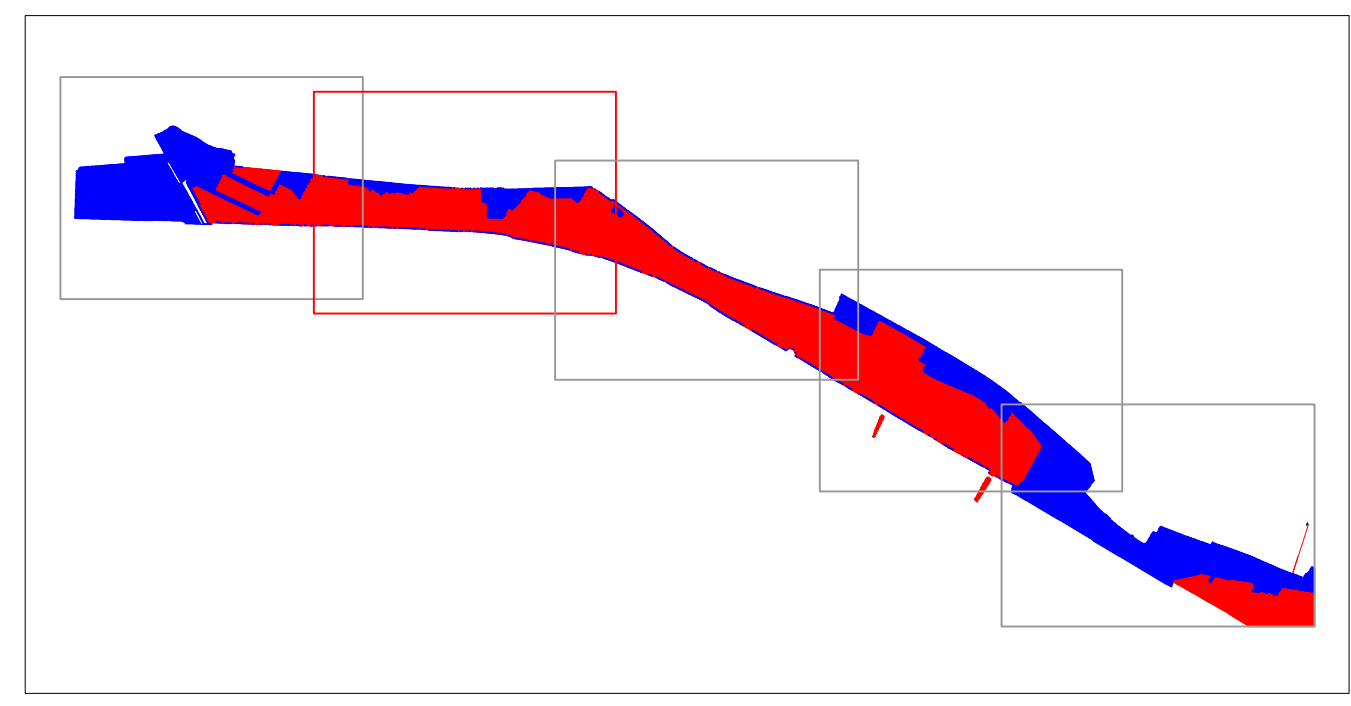


AREE ALLAGATE PER T=50 ANNI;
TIRANTE h<0.9 m



AREE ALLAGATE PER T=50 ANNI;
TIRANTE h>0.9 m

QUADRO D'UNIONE SCALA 1:50000



COMUNE DI BRESCIA
SETTORE URBANISTICA

VALUTAZIONE DELLE CONDIZIONI DI RISCHIO
NELLE AREE INTERNE AI CENTRI EDIFICATI
AI SENSI DELLA D.G.R. N. 7/7365 DEL 11/12/2001

NAVIGLIO GRANDE - TOMBINATURA
AREE ALLAGATE PER TEMPO DI RITORNO
T=50 ANNI


TAVOLA TOMB.1.D

SCALA 1:1000

GENNAIO 2004

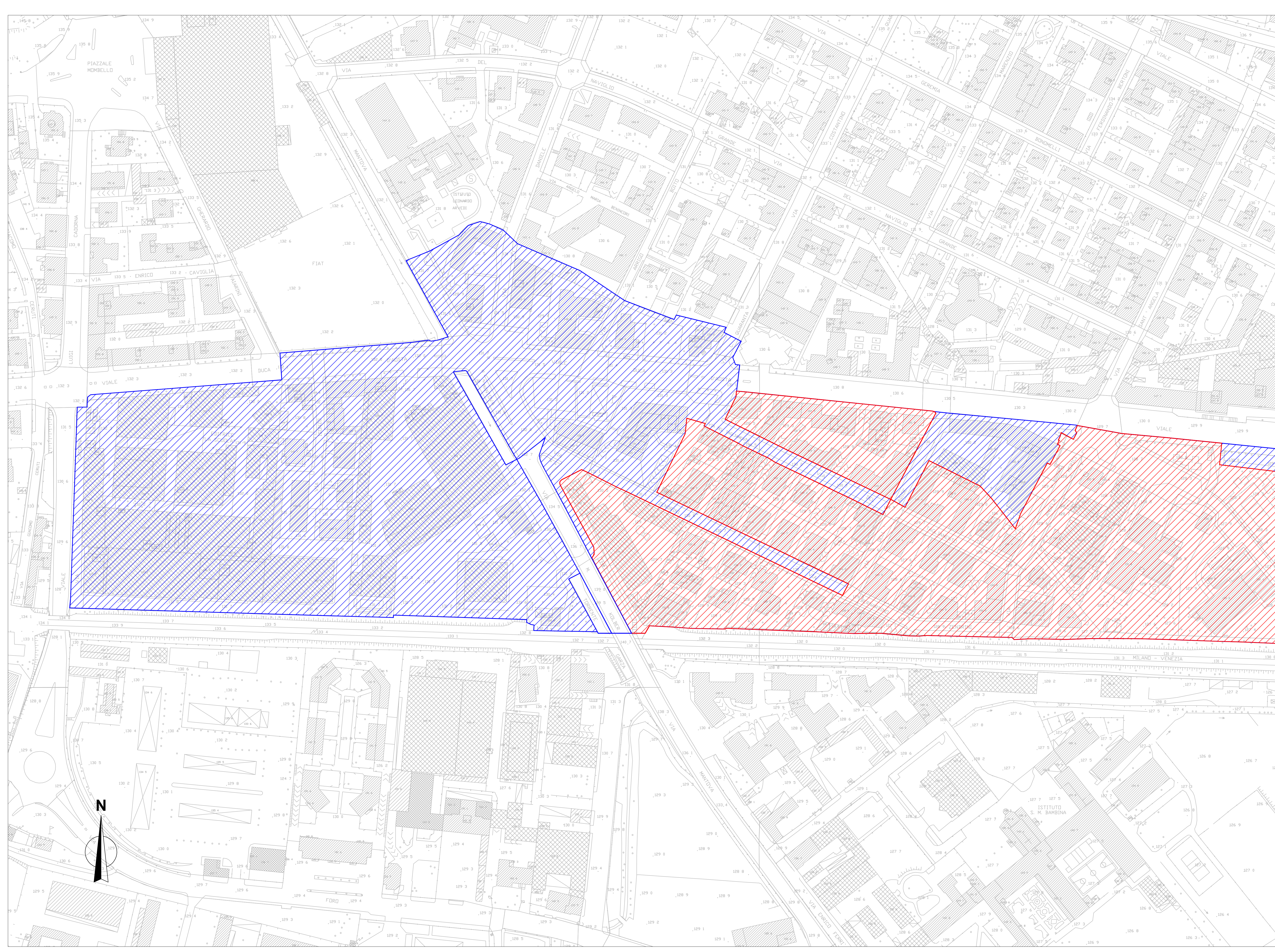
A cura di:

SERVIZI DI GEO-INGEGNERIA E PROGETTAZIONE s.r.l.
Via Don di Savoia 10 - 27100 Pavia
Tel. 0382-466111 fax 0382-466088 Italia e-mail: ggip@ggip.it
Prof. Geol. Pier Luigi Vercesi
Ord. Geologi Lombardia n.1015
Dott. Ing. Giuseppe Barbero
Ord. Ingegneri di Pavia n.1340

Rilievi topografici:

A.C.GEO
CANTIERI DI OGGIO
Via S. Gerardo 10 - 27100 Pavia
Tel. 0382-466111 fax 0382-466088 Italia e-mail: ggip@ggip.it

Collaborazione:
Dott. Ivan Brocchetta
via P. Neruda, 4
27028 - S. Martino Siccomario (PV)

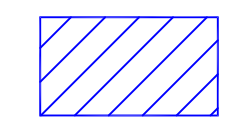
Commitente: COMUNE DI BRESCIA - SETTORE URBANISTICA
Via Marconi, 12 - 25100 (BS)



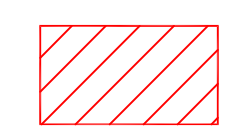
LEGENDA

1-1'

SEZIONE 1-1'

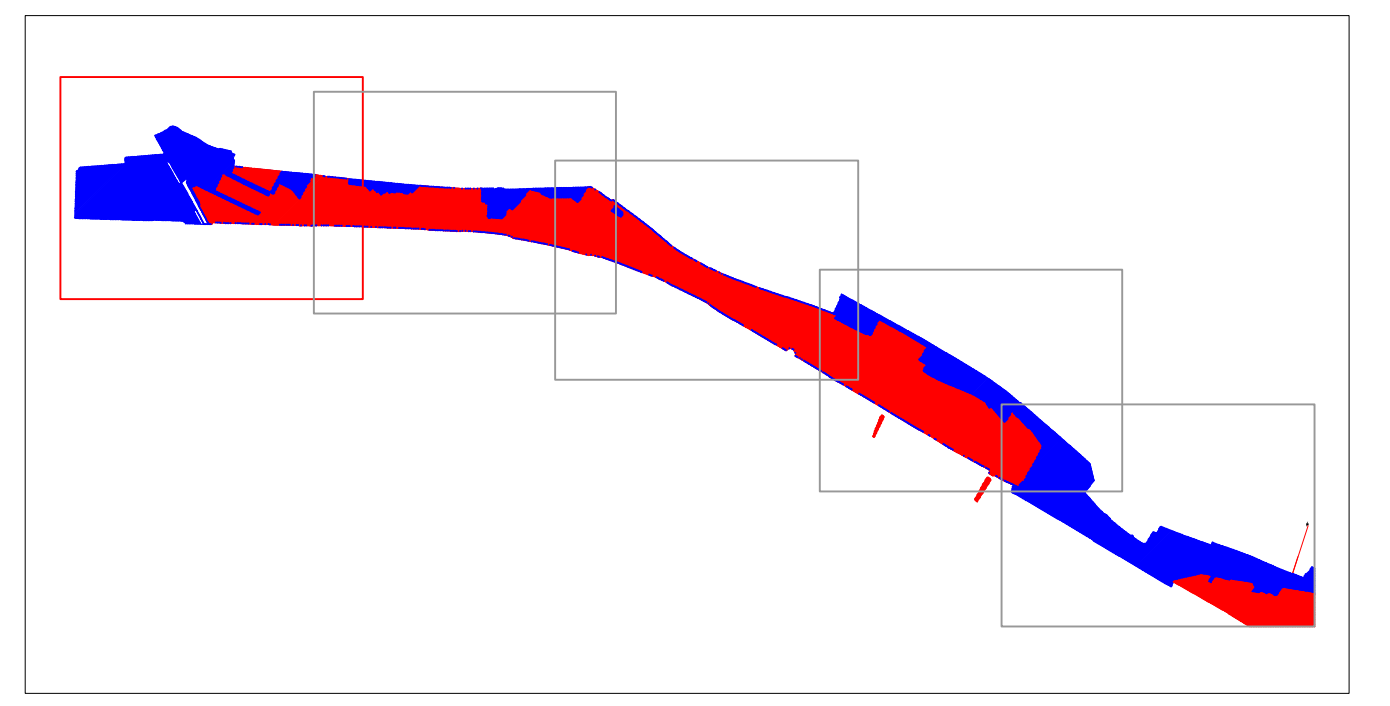


AREE ALLAGATE PER T=50 ANNI;
TIRANTE h<0.9 m



AREE ALLAGATE PER T=50 ANNI;
TIRANTE h>0.9 m

QUADRO D'UNIONE SCALA 1:50000



COMUNE DI BRESCIA
SETTORE URBANISTICA

VALUTAZIONE DELLE CONDIZIONI DI RISCHIO
NELLE AREE INTERNE AI CENTRI EDIFICATI
AI SENSI DELLA D.G.R. N. 7/7365 DEL 11/12/2001

NAVIGLIO GRANDE - TOMBINATURA
AREE ALLAGATE PER TEMPO DI RITORNO
T=50 ANNI


TAVOLA TOMB.1.E

SCALA 1:1000

NOVEMBRE 2003

A cura di:

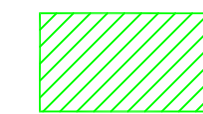
SERVIZI DI GEO-INGEGNERIA E PROGETTAZIONE s.r.l.
Via Don di Savoia 10 - 27100 Pavia
Tel. 0382-466111 - fax 0382-466088 - e-mail: sgip@sgip.it
Prof. Geol. Pier Luigi Vercesi
Ord. Geologi Lombardia n.1015
Dott. Ing. Giuseppe Barbero
Ord. Ingegneri di Pavia n.1340

Rilievi topografici:

Collaborazione:
Dott. Ivan Brocchetta
via P. Neruda, 4
27028 - S. Martino Siccomario (PV)

Committente: COMUNE DI BRESCIA - SETTORE URBANISTICA
Via Marconi, 12 - 25100 (BS)



LEGENDA

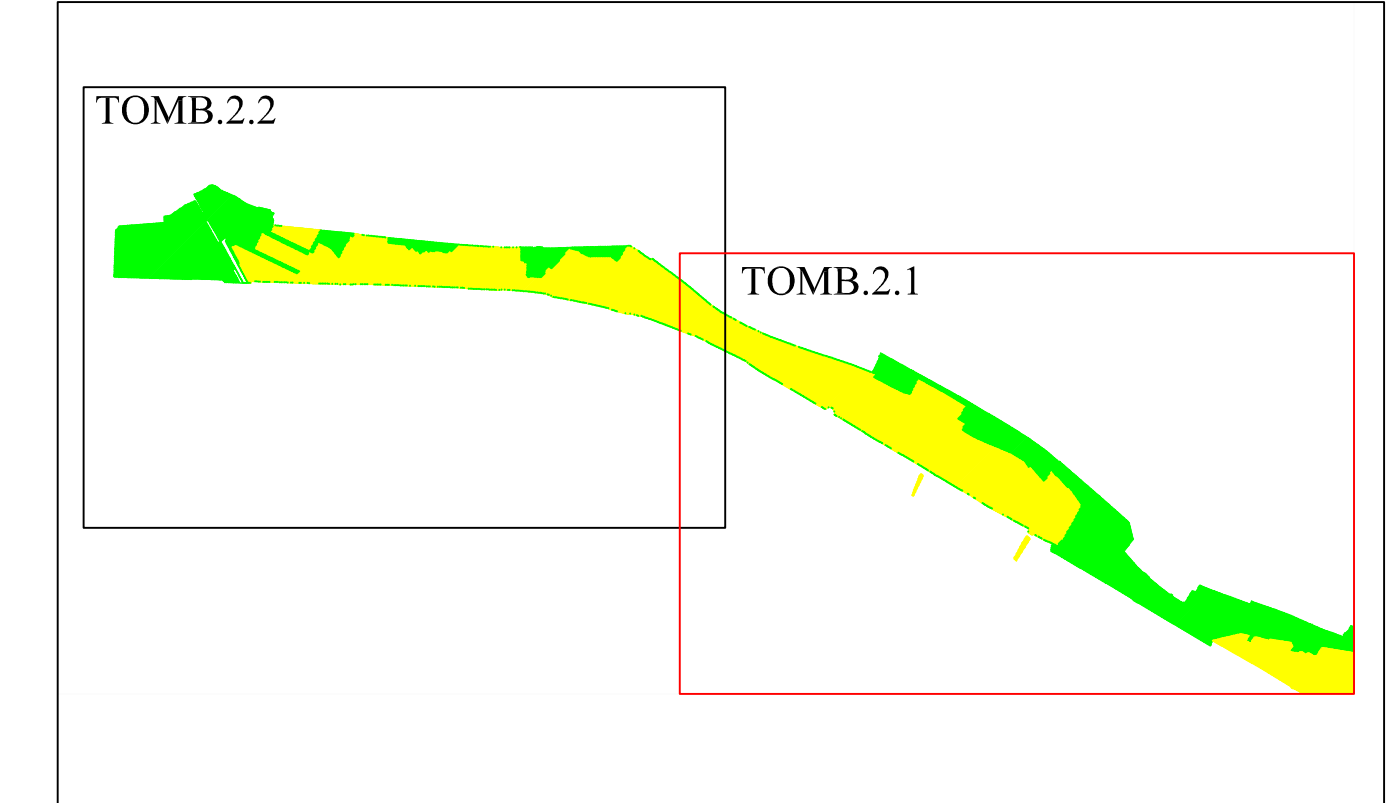


AREE APPARTENENTI A CLASSE DI PERICOLOSITA' P2



AREE APPARTENENTI A CLASSE DI PERICOLOSITA' P3

QUADRO D'UNIONE SCALA 1:50000



COMUNE DI BRESCIA
SETTORE URBANISTICA

VALUTAZIONE DELLE CONDIZIONI DI RISCHIO
NELLE AREE INTERNE AI CENTRI EDIFICATI
AI SENSI DELLA D.G.R. N. 7/7365 DEL 11/12/2001

NAVIGLIO GRANDE - TOMBINATURA
CLASSI DI PERICOLOSITA'

TAVOLA TOMB.2.1

SCALA 1:2000

GENNAIO 2004

A cura di:



SERVIZI DI GEO-INGEGNERIA E PROGETTAZIONE s.r.l.
Via Broletto di Sesto 10 - 27100 Pavia
Tel. 0382-460111 (centralino) - 0382-460112 (segreteria) - e-mail: sgp@sgp.it

Prof. Geol. Pier Luigi Vercesi
Ord. Geologi Lombardia n.1015
Dott. Ing. Giuseppe Barbero
Ord. Ingegneri di Pavia n.1340


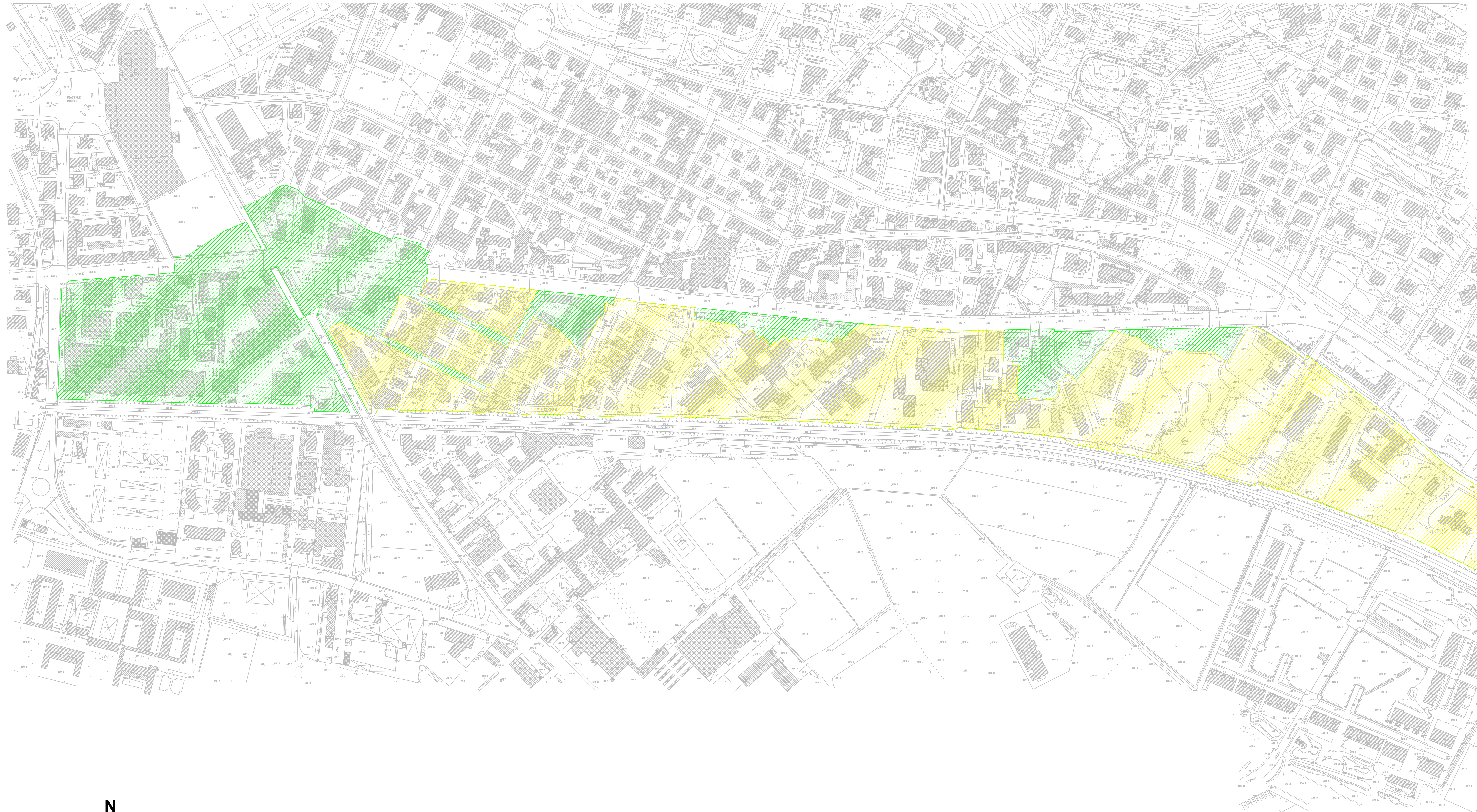
Rilievi topografici:




Collaborazione: **Dott. Ivan Brocchetta**
via P. Neruda, 4
27028 - S. Martino Siccomario (PV)

Committente:


COMUNE DI BRESCIA - SETTORE URBANISTICA
Via Marconi, 12 - 25100 (BS)



LEGENDA

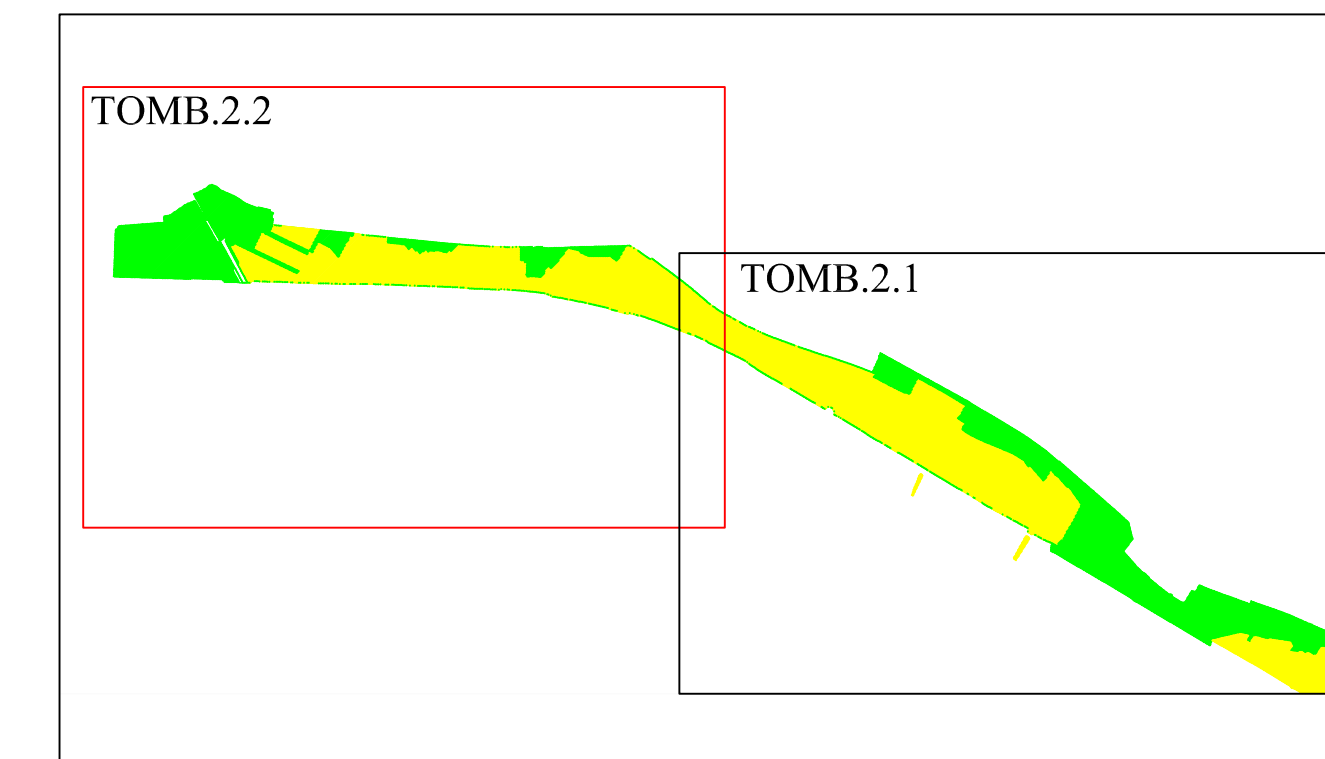


AREE APPARTENENTI A CLASSE DI PERICOLOSITA' P2



AREE APPARTENENTI A CLASSE DI PERICOLOSITA' P3

QUADRO D'UNIONE SCALA 1:50000



COMUNE DI BRESCIA
SETTORE URBANISTICA

VALUTAZIONE DELLE CONDIZIONI DI RISCHIO
NELLE AREE INTERNE AI CENTRI EDIFICATI
AI SENSI DELLA D.G.R. N. 7/7365 DEL 11/12/2001

NAVIGLIO GRANDE - TOMBINATURA
CLASSI DI PERICOLOSITA'

TAVOLA TOMB.2.2

SCALA 1:2000

GENNAIO 2004

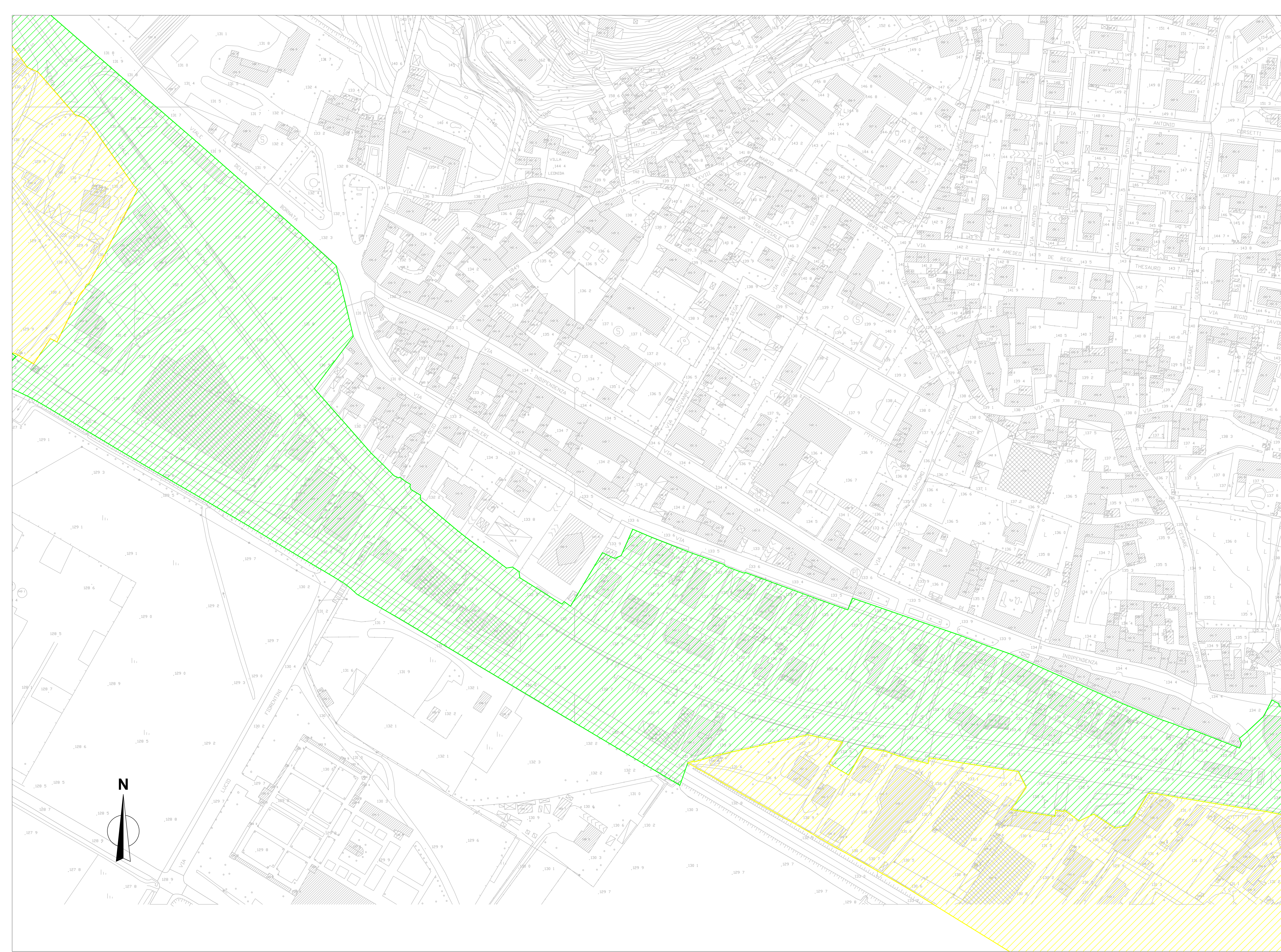
A cura di:
 **S.G.P.**
SERVIZIO DI GEOINGEGNERIA E PROGETTAZIONE s.r.l.
Via Broletto 10 - 27100 Pavia
Tel. 0323-46111 - 0323-249911 (fax) - e-mail: sggp@sv.it

Prof. Geol. Pier Luigi Vercesi
Ord. Geologi Lombardia n.1015
Dott. Ing. Giuseppe Barbero
Ord. Ingegneri di Pavia n.1340

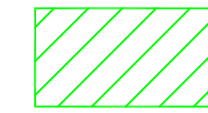
Rilievi topografici:
 **A.C.GEO**
A.C. GEOLOGIA
Via Broletto 10 - 27100 Pavia
Tel. 0323-46111 - 0323-249911 (fax) - e-mail: acgeo@sv.it

Collaborazione: **Dott. Ivan Brocchetta**
via P. Nerada, 4
27028 - S. Martino Siccomario (PV)


Committente: **COMUNE DI BRESCIA - SETTORE URBANISTICA**
Via Marconi, 12 - 25100 (BS)



LEGENDA

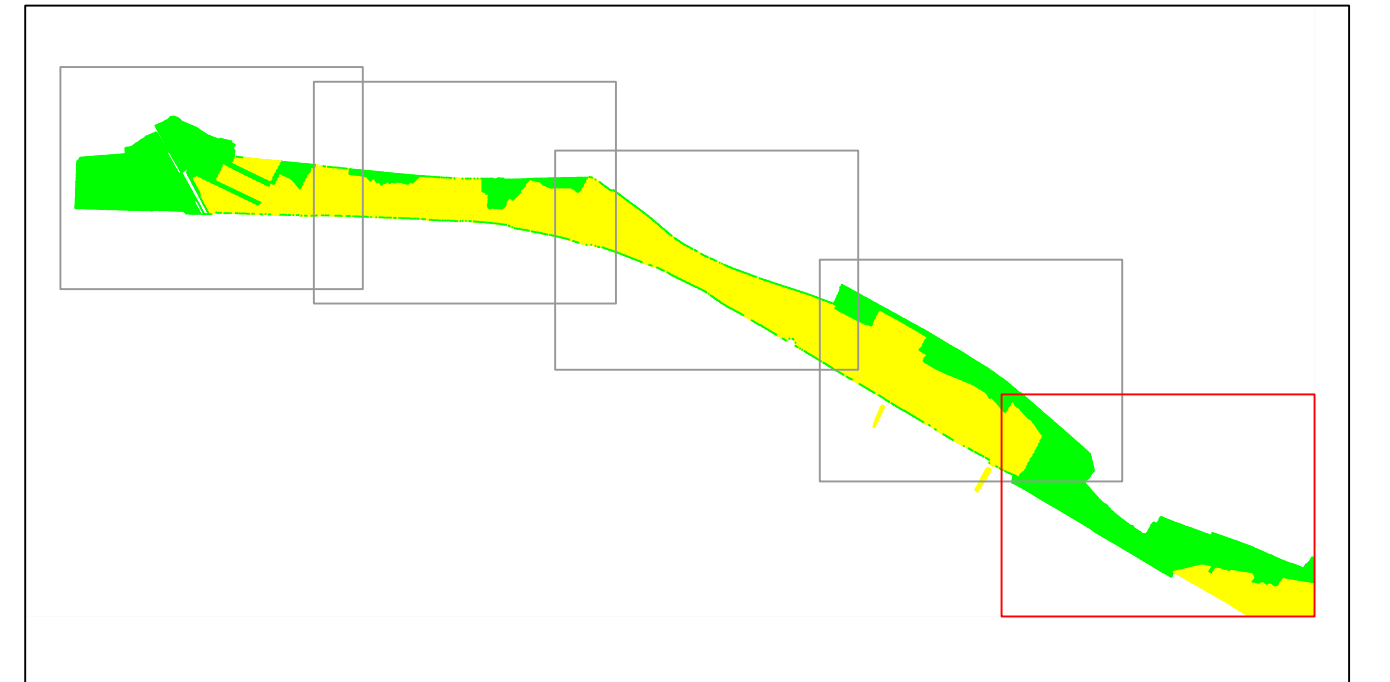


AREE APPARTENENTI A CLASSE DI PERICOLOSITA' P2



AREE APPARTENENTI A CLASSE DI PERICOLOSITA' P3

QUADRO D'UNIONE SCALA 1:50000



COMUNE DI BRESCIA
SETTORE URBANISTICA

**VALUTAZIONE DELLE CONDIZIONI DI RISCHIO
NELLE AREE INTERNE AI CENTRI EDIFICATI
AI SENSI DELLA D.G.R. N. 7/7365 DEL 11/12/2001**

NAVIGLIO GRANDE - TOMBINATURA
CLASSI DI PERICOLOSITA'

TAVOLA TOMB.2.A

SCALA 1:1000

GENNAIO 2004

A cura di:



Prof. Geol. Pier Luigi Vercesi
Ord. Geologi Lombardia n.1015
Dott. Ing. Giuseppe Barbero
Ord. Ingegneri di Pavia n.1340

Rilievi topografici:

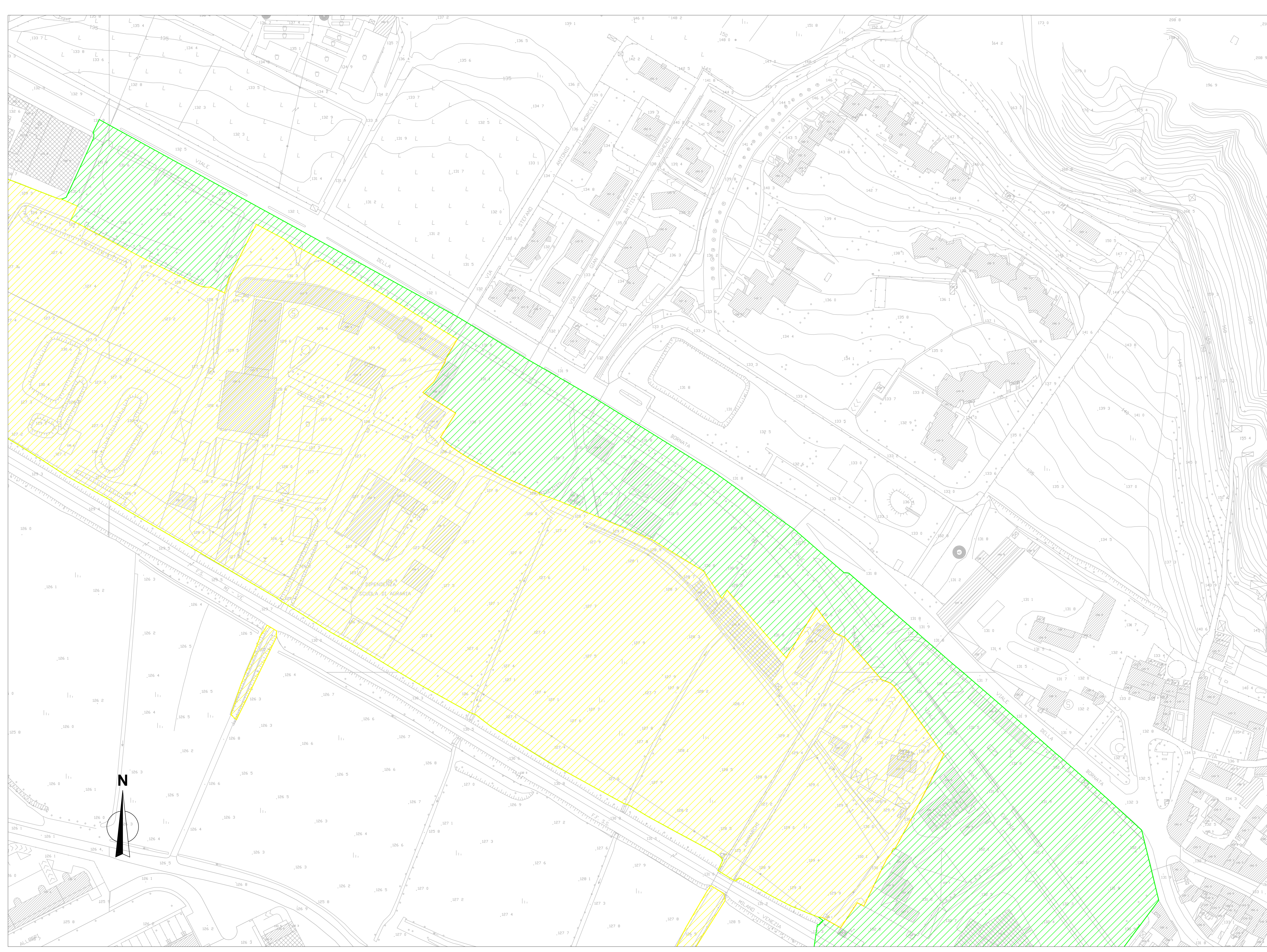


Collaborazione:

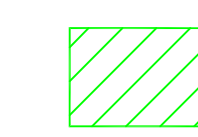
Dott. Ivan Brocchetta
via P. Neruda, 4
27028 - S. Martino Siccomario (PV)

Commitente:

COMUNE DI BRESCIA - SETTORE URBANISTICA
Via Marconi, 12 - 25100 (BS)



LEGENDA

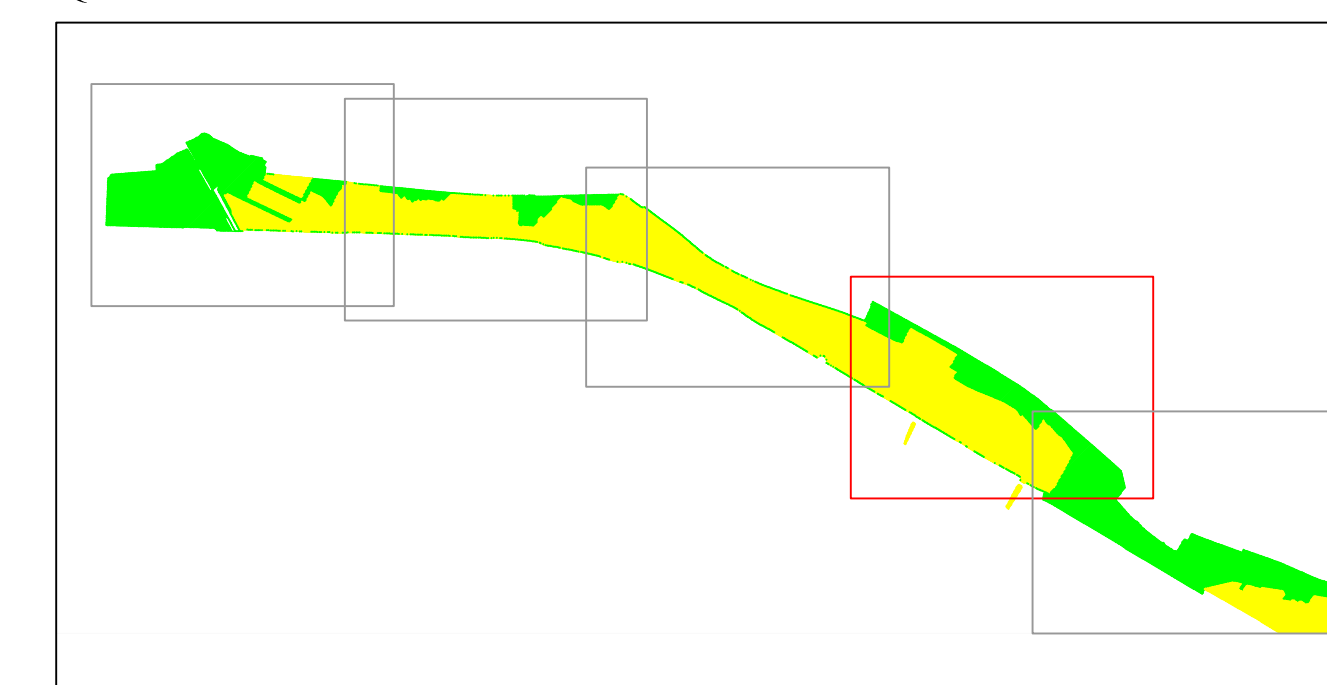


AREE APPARTENENTI A CLASSE DI PERICOLOSITA' P2



AREE APPARTENENTI A CLASSE DI PERICOLOSITA' P3

QUADRO D'UNIONE SCALA 1:50000



COMUNE DI BRESCIA
SETTORE URBANISTICA

**VALUTAZIONE DELLE CONDIZIONI DI RISCHIO
NELLE AREE INTERNE AI CENTRI EDIFICATI
AI SENSI DELLA D.G.R. N. 7/7365 DEL 11/12/2001**

NAVIGLIO GRANDE - TOMBINATURA
CLASSI DI PERICOLOSITA'

TAVOLA TOMB.2.B

SCALA 1:1000

GENNAIO 2004

A cura di:



Prof. Geol. Pier Luigi Vercesi
Ord. Geologi Lombardia n.1015
Dott. Ing. Giuseppe Barbero
Ord. Ingegneri di Pavia n.1340

Rilievi topografici:

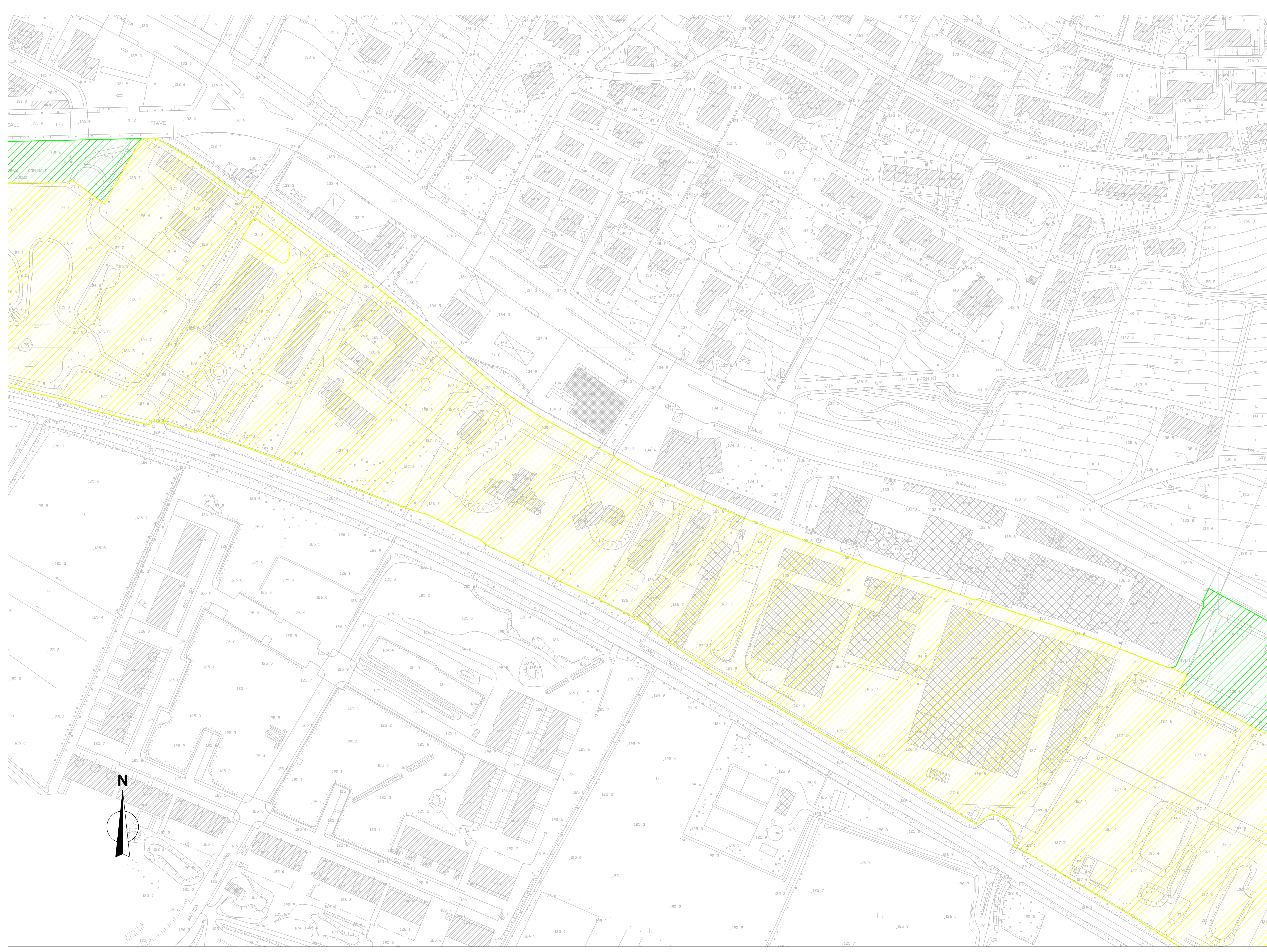


Collaborazione:

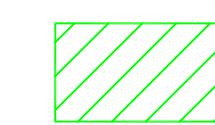
Dott. Ivan Brocchetta
via P. Neruda, 4
27028 - S. Martino Siccomario (PV)

Committente:


COMUNE DI BRESCIA - SETTORE URBANISTICA
Via Marconi, 12 - 25100 (BS)



LEGENDA

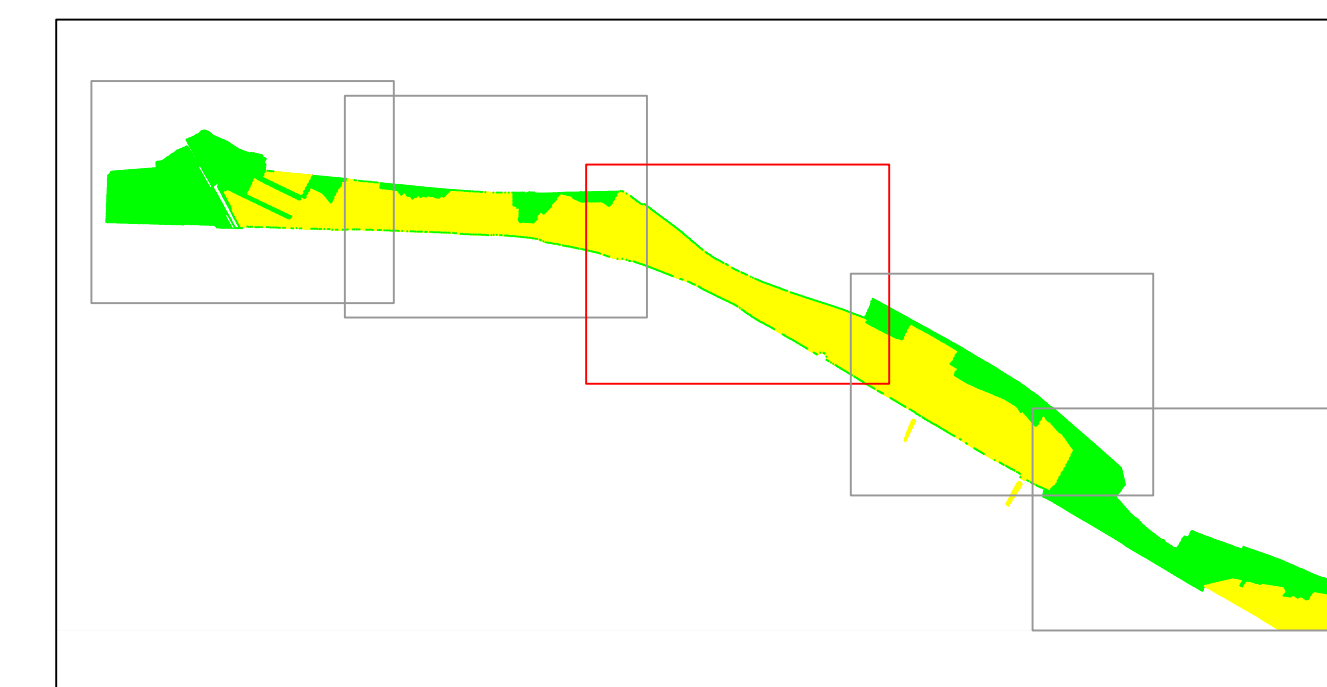


AREE APPARTENENTI A CLASSE DI PERICOLOSITA' P2



AREE APPARTENENTI A CLASSE DI PERICOLOSITA' P3

QUADRO D'UNIONE SCALA 1:50000



COMUNE DI BRESCIA
SETTORE URBANISTICA

**VALUTAZIONE DELLE CONDIZIONI DI RISCHIO
NELLE AREE INTERNE AI CENTRI EDIFICATI
AI SENSI DELLA D.G.R. N. 7/7365 DEL 11/12/2001**

NAVIGLIO GRANDE - TOMBINATURA
CLASSI DI PERICOLOSITA'

TAVOLA TOMB.2.C

SCALA 1:1000

GENNAIO 2004

A cura di:



Prof. Geol. Pier Luigi Vercesi
Ord. Geologi Lombardia n.1015
Dott. Ing. Giuseppe Barbero
Ord. Ingegneri di Pavia n.1340

Rilievi topografici:

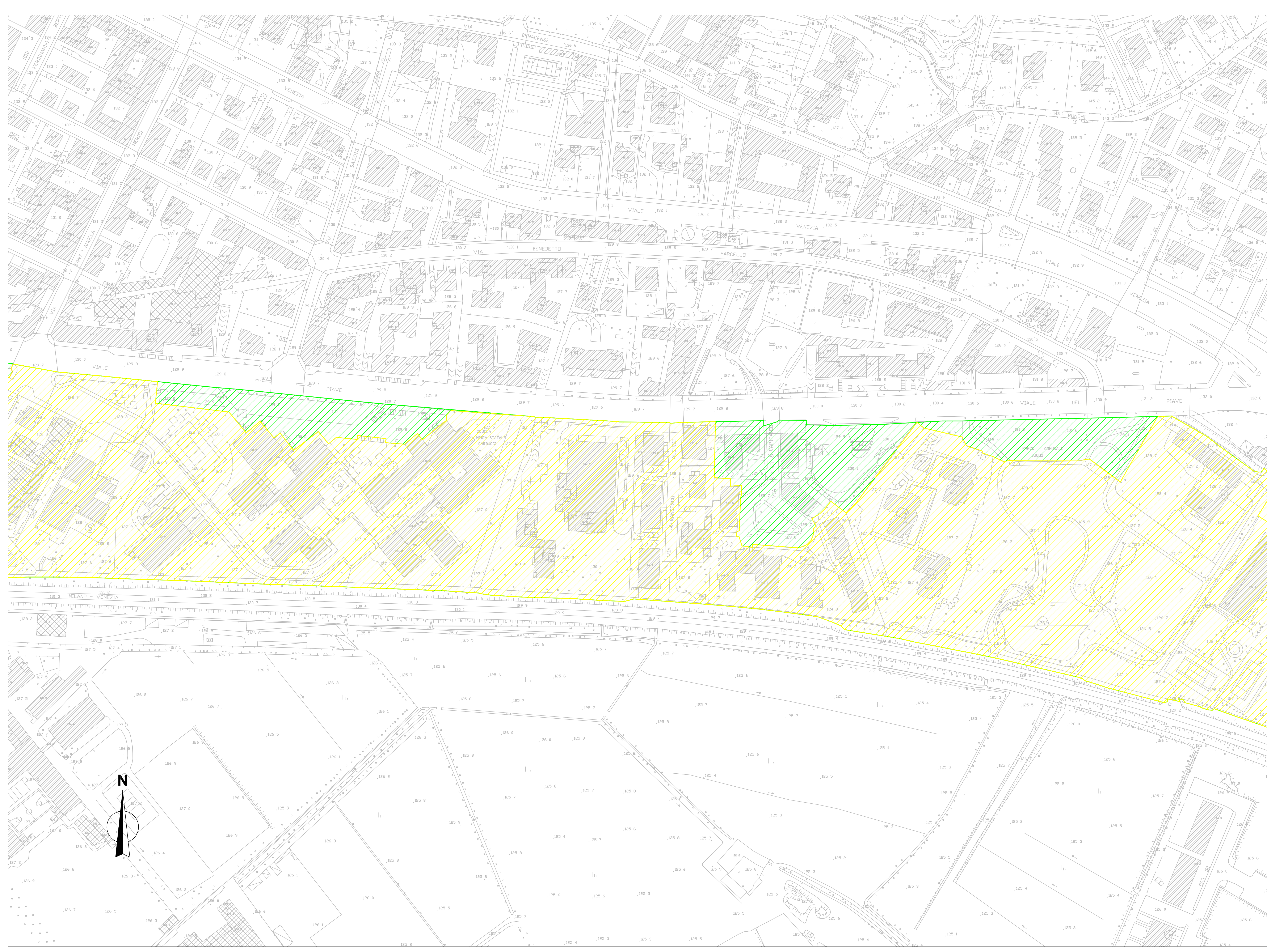


Collaborazione:

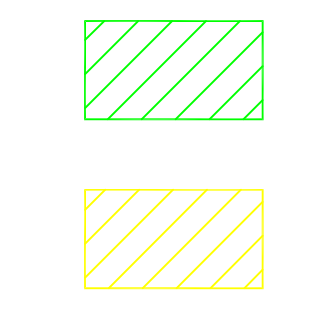
Dott. Ivan Brocchetta
via P. Neruda, 4
27028 - S. Martino Siccomario (PV)

Commitente:

COMUNE DI BRESCIA - SETTORE URBANISTICA
Via Marconi, 12 - 25100 (BS)

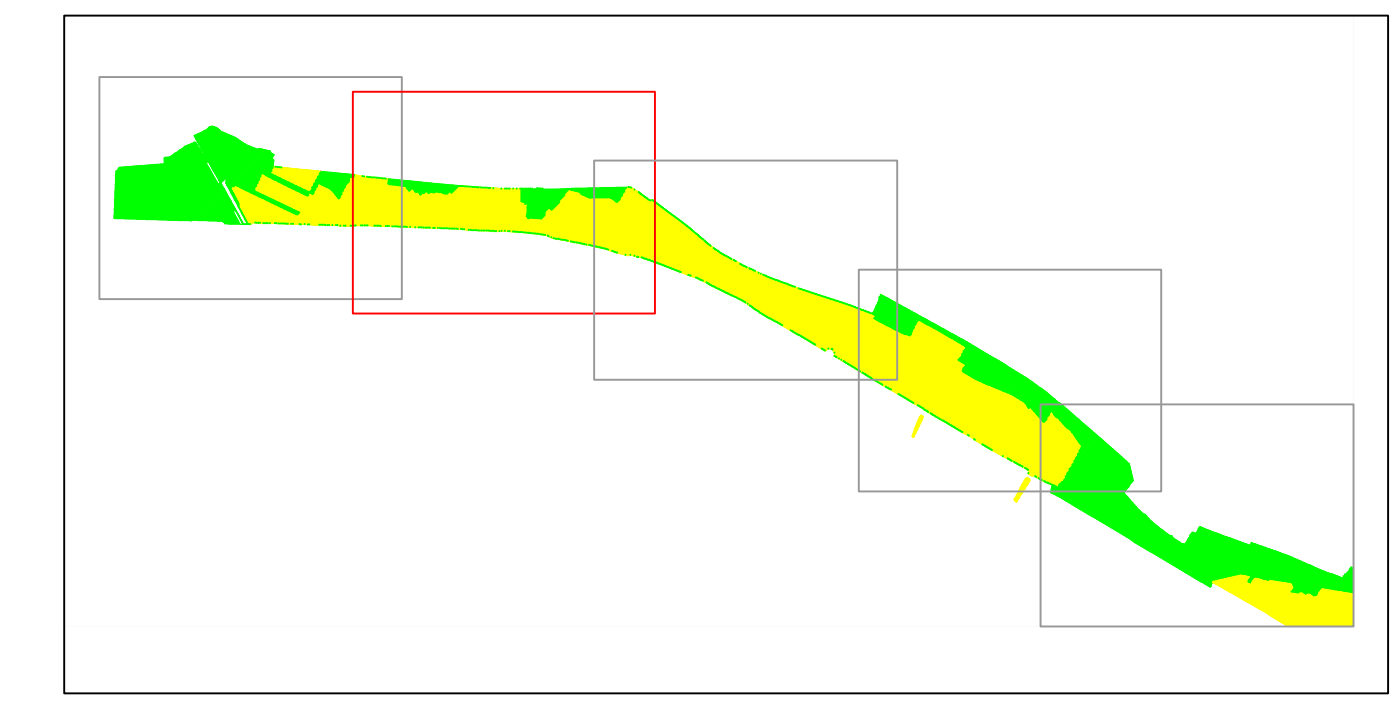


LEGENDA



AREE APPARTENENTI A CLASSE DI PERICOLOSITA' P2
 AREE APPARTENENTI A CLASSE DI PERICOLOSITA' P3

QUADRO D'UNIONE SCALA 1:50000



COMUNE DI BRESCIA
 SETTORE URBANISTICA


**VALUTAZIONE DELLE CONDIZIONI DI RISCHIO
 NELLE AREE INTERNE AI CENTRI EDIFICATI
 AI SENSI DELLA D.G.R. N. 7/7365 DEL 11/12/2001**

NAVIGLIO GRANDE - TOMBINATURA
 CLASSI DI PERICOLOSITA'

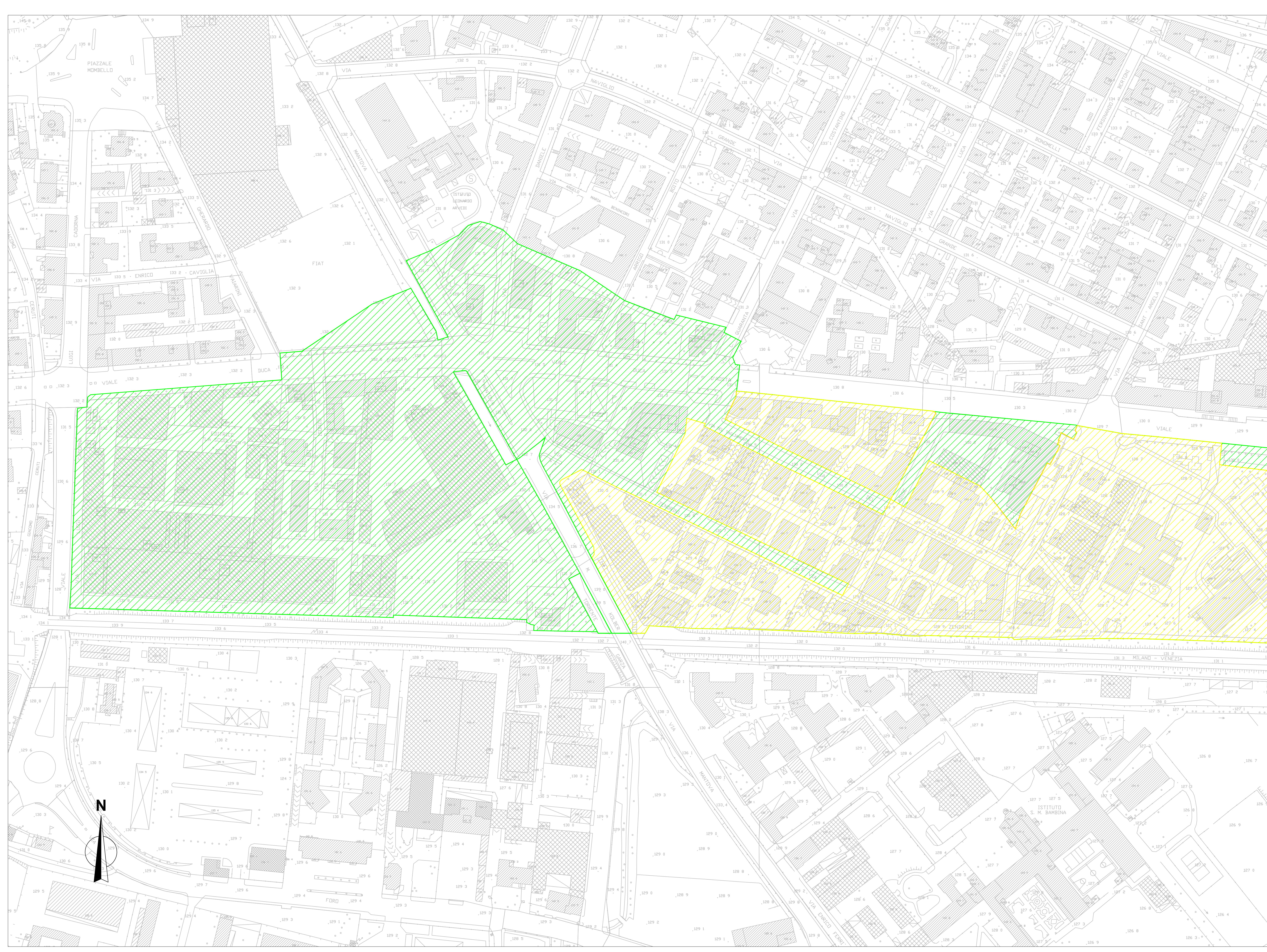
TAVOLA TOMB.2.D SCALA 1:1000 GENNAIO 2004

A cura di:

SERVIZI DI GEO-INGEGNERIA E PROGETTAZIONE s.r.l.
 Via Don di Savoia 10 - 27100 Pavia
 Tel. 0382-466111 fax 0382-466088 ita - e-mail: gggp@fox.it
Prof. Geol. Pier Luigi Vercesi
 Ord. Geologi Lombardia n.1015
Dott. Ing. Giuseppe Barbero
 Ord. Ingegneri di Pavia n.1340

Rilievi topografici:

A.C.GEO
 Via Cassanese 10 - 27100 Pavia
 Tel. 0382-466111 fax 0382-466088 ita - e-mail: gggp@fox.it
 Collaborazione:
Dott. Ivan Brocchetta
 via P. Neruda, 4
 27028 - S. Martino Siccomario (PV)

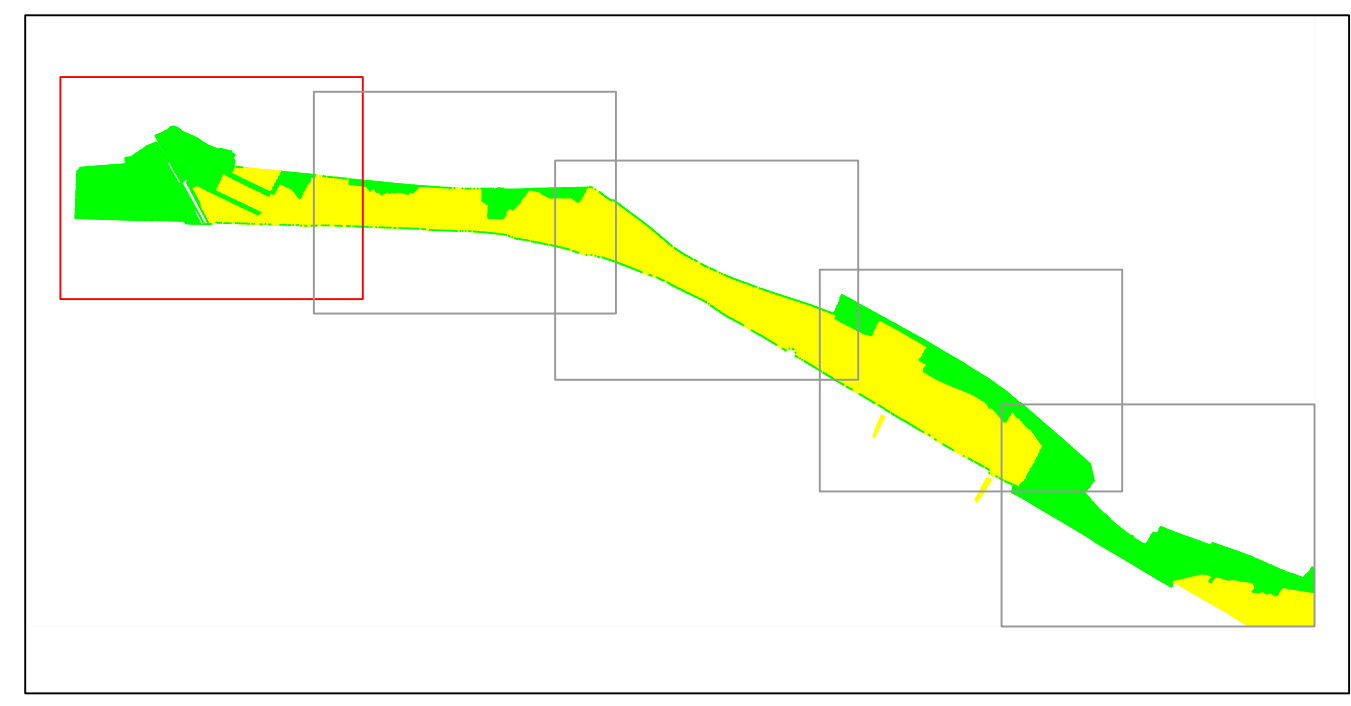
Committente: **COMUNE DI BRESCIA - SETTORE URBANISTICA**
 Via Marconi, 12 - 25100 (BS)



LEGENDA

-  AREE APPARTENENTI A CLASSE DI PERICOLOSITA' P2
-  AREE APPARTENENTI A CLASSE DI PERICOLOSITA' P3

QUADRO D'UNIONE SCALA 1:50000



COMUNE DI BRESCIA
SETTORE URBANISTICA


**VALUTAZIONE DELLE CONDIZIONI DI RISCHIO
NELLE AREE INTERNE AI CENTRI EDIFICATI
AI SENSI DELLA D.G.R. N. 7/7365 DEL 11/12/2001**

**NAVIGLIO GRANDE - TOMBINATURA
CLASSI DI PERICOLOSITA'**

TAVOLA TOMB.2.E SCALA 1:1000 NOVEMBRE 2003

A cura di:

SERVIZI DI GEO-INGEGNERIA E PROGETTAZIONE s.r.l.
Via Bona di Savoia 10 - 27100 Pavia
Tel. 0382-466111 - fax 0382-466088 - e-mail: ggip@ggip.it
Prof. Geol. Pier Luigi Vercesi
Ord. Geologi Lombardia n.1015
Dott. Ing. Giuseppe Barbero
Ord. Ingegneri di Pavia n.1340

Rilievi topografici:

Collaborazione:
Dott. Ivan Brocchetta
via P. Neruda, 4
27028 - S. Martino Siccomano (PV)

Committente: **COMUNE DI BRESCIA - SETTORE URBANISTICA**
Via Marconi, 12 - 25100 (BS)