






RESPONSABILE SCIENTIFICO Prof. Arch. Francesco Kerer
COORDINAMENTO GENERALE E R.U.P. Arch. Giancarlo Ribola
UFFICIO DI PIANO Ernes Barba & Mauro Salvadore Arch. Lorenza Barbagallo Ing. Laura Bacci Arch. Ornella Foglietta Arch. Mariaros Malfrini Arch. Daniela Marini Arch. Elena Pivano Ing. Daniela Ricchetti Arch. Matilda Romani Arch. Pierfrancesco Terzani Arch. Paolo Lusi Geom. Paolo Martignoli Dot. Davide Moretti
COLLABORATORI Arch. Marco Agostini - Ing. Bani Danti Alberto Gastola - Arch. Laura Truciani Avv. Diana Musarilli Servizio Amministrativo del Settore Urbanistica
CONSIGLIENZA INFORMATICA Ing. Marino Buschi
CONSIGLIENZA LEGALE Avv. Mauro Silberti
COMPONENTE AGRONOMICA Dot. Agr. Benedetta Riboldi
COMPONENTE GEOLOGICA Dot. Pier Luigi Vercesi
COMPONENTE COMMERCIO Settore Marketing Urbano Commercio e Utile Consumatori Adesione, Strumenti e Pianificazione Approvazione: Pressicopp Srl
MOBILITÀ E TRAFFICO Settore Mobilità e Traffico Brema Mobilità Spa
AUTORITÀ COMPETENTE PER LA V.A.C. Ing. Angelantonio Capretti

Tavola N. **PRO3** Piano delle Regole
Classi di sensibilità paesistica

Sindaco On. Avv. Adriano Paroli	Assessore all'Urbanistica Avv. Paola Vilarci
Responsabile Area Gestione del Territorio Dada Carlo Pizzo	Responsabile Settore Urbanistica Responsabile Unico del Procedimento - Progettista Arch. Giancarlo Ribola
Adozione: Delibera n°163/71826 del 29/09/2011	
Approvazione: Delibera n° 57/19378 del 19/03/2012	
Pubblicazione:	

Quadro: Nord
 Scala: 1:10.000
 Data: Settembre 2012

Il paesaggio del territorio di Brescia

	Classe di sensibilità paesaggistica 1 - Molto bassa
	Classe di sensibilità paesaggistica 2 - Basso
	Classe di sensibilità paesaggistica 3 - Media
	Classe di sensibilità paesaggistica 4 - Elevata
	Classe di sensibilità paesaggistica 5 - Molto elevata

