

COMUNE DI BRESCIA - Assessorato all' Urbanistica e Pianificazione per lo Sviluppo sostenibile - Area Pianificazione urbana e Mobilità - Settore Urbanistica

**SINDACO** Dott. Emilio Del Bono  
**ASSESSORI** Prof. Ing. Michela Tibani  
**DIRETTORE** Arch. Gaetano Riboldi  
**UFFICIO DI PIANO** Ing. Claudio Bracciani  
 Arch. Marco Agostini  
 Arch. Fabio Govazzi  
 Piani. Simona Bossi  
 Arch. Laura Treccani  
 Geom. Emanuela Vicardi

**CONSULENTI** Arch. Alessandro Benvenuto  
 Arch. Stefano Bordini  
 Arch. Claudio Bulza  
 Ing. Vito Farnagoli  
 Arch. Mario Manzoni  
 Piani. Alessandro Martinelli

**ADOZIONE** Delibera n.125/106789 P.G. del 28.07.2015

**APPROVAZIONE** Delibera n.17/44571 P.G. del 09.02.2016

Elaborato modificato a seguito dell'approvazione delle varianti e rettifiche di cui alla delibera: D.C.C. n. 76 del 24/07/2020

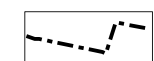



PIANO DELLE REGOLE





**PR08 Reticoloidrico**  
Ing. Riccardo Telo

**Estensori** 1 : 15.000  
**Scalo** Luglio 2020  
**Data**

**Limiti e riferimenti territoriali**

-  Confine comunale
-  Perimetro centro antico

**Reticolo idrico**

-  Reticolo idrico principale\_ fascia di rispetto 10 m (Fiume Mella, Torrente Garza, Torrente Canale-Mandolosa, TorrenteRino Musia)
-  Reticolo idrico minore\_ fascia di rispetto 1 m
-  Reticolo idrico minore\_ fascia di rispetto 4 m
-  Reticolo idrico minore\_ fascia di rispetto 10 m

N.B.: le fasce di rispetto sono individuate con segno grafico convenzionale, che rappresenta la fascia stessa solo approssimativamente nella scala della carta, dovendosi individuare le distanze minime da rispettare con misure dirette in sito.  
Le informazioni di dettaglio del reticolo idrico sono reperibili negli allegati al "regolamento di polizia idraulica", approvato con D.C.C. n. 76 del 24/07/2020.

