

PGT PIANO di GOVERNO del TERRITORIO
 COMUNE di BRESCIA
 AREA GESTIONE del TERRITORIO - ASSESSORATO all'URBANISTICA

RESPONSABILE SCIENTIFICO
 Prof. Arch. Francesco Karner

COORDINAMENTO GENERALE E R.U.P.
 Arch. Giorgio Ribolla

UFFICIO DI PIANO
 Emma Barba & Mauro Sabatini
 Arch. Lorenza Barbagallo
 Ing. Laura Baldi
 Arch. Cinzia Fogliata
 Arch. Marianna Marini
 Arch. Daniela Marini
 Arch. Elena Piatto
 Ing. Daniela Ruffini
 Arch. Maria Rossetti
 Arch. Pierfrancesco Torzati
 Arch. Paolo Lili
 Geom. Paolo Martini

COLLABORATORI
 Arch. Marco Agostini - Ing. Sisti Carlo
 Alberto Giusti - Arch. Laura Tressani
 Avv. Diana Mauri

Settore Arricchimento del Settore Urbanistico
 CONSULENZA INFORMATICA
 Ing. Marco Bocchi

CONSULENZA LEGALE
 Avv. Mauro Baberici

COMPONENTE AGRONOMICHA
 Doc. Agr. Alessandro Bolognini

COMPONENTE GEOLOGICA
 Doc. Geo. Luigi Vignoli

COMPONENTE COMMERCIO
 Settore Marketing Urbanistico
 Commercio e Servizi connessi
 Adozione: Strada 3 & Partners Srl
 Approvazione: Prossimo Srl

MOBILITA' E TRAFFICO
 Settore Mobilità e Traffico
 Brescia Mobilità Spa

AUTORITA' COMPETENTE PER LA V.A.S.
 Ing. Angelina Caporini

Tavola N. **ALal101e** Allegati - Assetto mobilità
 Classificazione funzionale
 Progetto di lungo periodo

Sindaco **Or. Av. Adriano Panfilì** Assessore all'Urbanistica **Avv. Paola Vianoli**

Responsabile Area Gestione del Territorio **Class. Carla Pizzi** Responsabile Settore Urbanistico **Responsabile Ufficio del Procedimento - Progettista Arch. Giorgio Ribolla**










Adozione: Delibera n° 163/71828 del 29/09/2011
 Approvazione: Delibera n° 57/19378 del 19/02/2012
 Pubblicazione:



Quadro:
 Scala: 1:15.000
 Data: Settembre 2012


Piano di Governo del Territorio
SISTEMA DELLA MOBILITA'

tavola E
CLASSIFICAZIONE FUNZIONALE DELLE STRADE
 progetto di lungo periodo

(rev. 04)
 (classificazione ai sensi del Codice della Strada DLG n.285 del 30.04.1995 e delle direttive per la redazione, adozione ed attuazione dei Piani Urbani del Traffico)

-  Autostrade (Tipo A)
-  Strade extraurbane principali (Tipo B)
-  Strade extraurbane secondarie (Tipo C)
-  Strade extraurbane locali a traffico sostenuto(Tipo F1)
-  Strade urbane di scorrimento (Tipo D)
-  Strade urbane di interquartiere (Tipo E)
-  Strade urbane di quartiere (Tipo E)
-  Strade urbane locali interzonali (Tipo F)
-  Strade locali (Tipo F)

-  delimitazione del centro abitato
-  modifiche proposte al centro abitato


 200 400 600 800 1000m

