Comune di Brescia
Piano di Protezione Civile

Tavola		Scala
3.1.2	**SCENARIO RISCHIO IDRAULICO** **zona nord - Prealpino, Casazza, Mompiano**	1:3.000

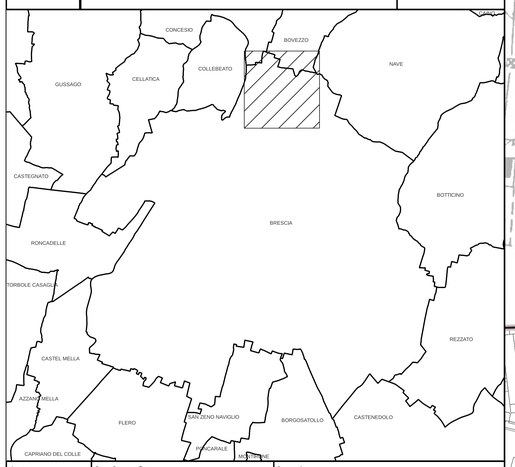

Anno	Base Cartografica	Progettista
2022	Carta Tecnica Regionale Aerofotogrammetrico	Risorse e Ambiente S.r.l. Divisione Studi e Progetti via del Sebino 12 - 25128 Brescia (BS) tel e fax 030 2906550 mail: info@risorseambiente.it

Legenda

- Limiti amministrativi comunali
- Cancelli di regolazione
- Presidi idraulici

Piano di Gestione del Rischio di Alluvioni (PGRA)

- R3 - Rischio elevato
- R4 - Rischio molto elvato

Linea metropolitana

- TRATTO IN TRINCEA CHIUSA

Punti di accessibilità

- Stazione metropolitana

Infrastruttura viabilistica

- Ponte

Struttura strategica

- Edifici con forte presenza di persone
- Case di riposo - Strutture assistenziali
- Centri commerciali
- Edifici Religiosi
- Musei e attrezzature culturali
- Edifici scolastici
- Impianti sportivi

Superficie strategica

- Area di ricovero
- Area di attesa
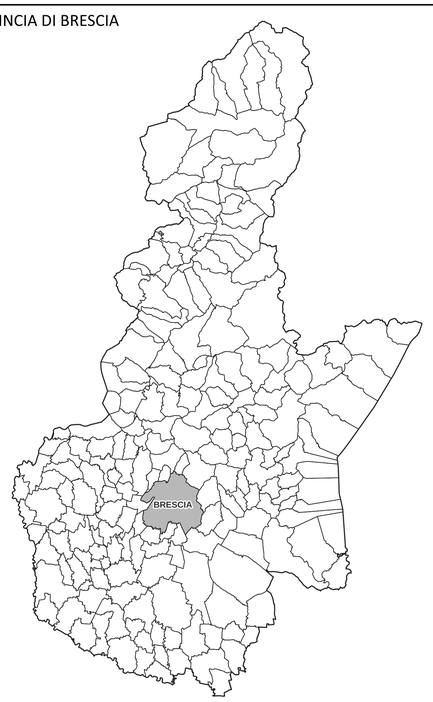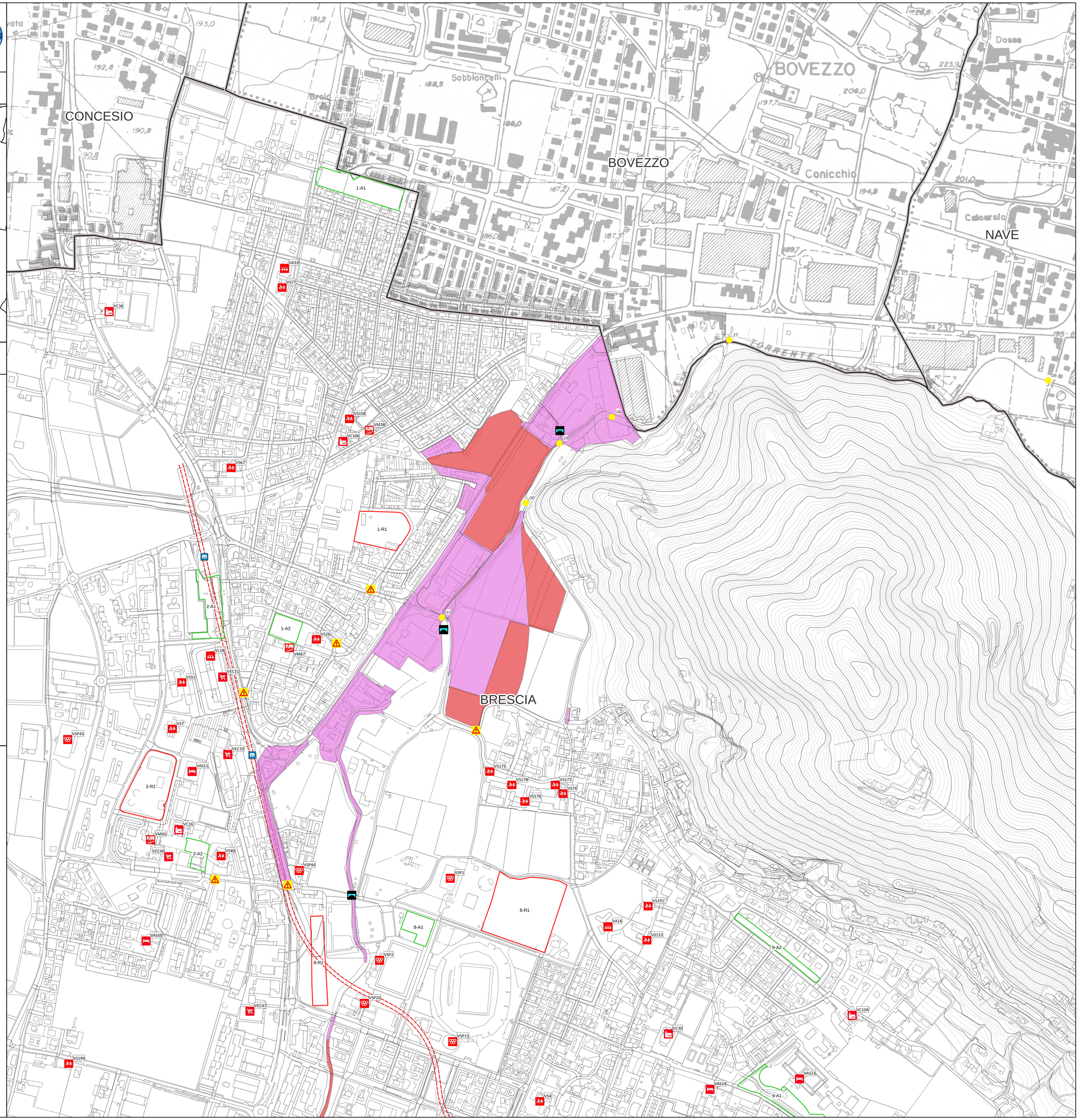
PROVINCIA DI BRESCIA