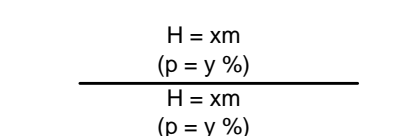
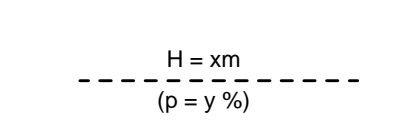


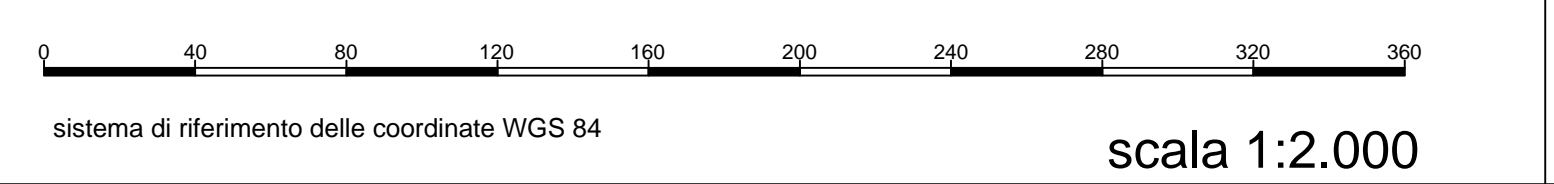


BRESCIA-MONTICHIARI (LIPO)

Coordinate ARP 45°25'44"N 010°19'50"E

-  H = xm
(p = y %)
linea di separazione tra due superfici ostacolo diverse
-  H = xm
(p = y %)
linea di quota (isolivello) superficie ostacolo a pendenza costante
- H = xm : Altezza in metri della superficie ostacolo s.l.m.
- p = y % : pendenza della superficie ostacolo nella direzione perpendicolare alle linee di quota della stessa superficie come da Tavola PC01
-  limite delle aree in cui il terreno attraversa i piani di limitazione degli ostacoli
-  zone in cui l'orografia fora le superfici ostacoli



 **ENTE NAZIONALE PER L'AVIAZIONE CIVILE**

AEROPORTO DI BRESCIA-MONTICHIARI

MAPPE DI VINCOLO
LIMITAZIONI RELATIVE AGLI OSTACOLI ED AI PERICOLI PER LA
NAVIGAZIONE AEREA (Art. 707 commi 1,2,3,4 Codice della
Navigazione)

Comune di Brescia

Planimetria Catastale foglio n.74 con superfici di inviluppo

 Progettista incaricato AE Engineering Via del Mestiere, 1 25100 Brescia (BS) P.IVA n. C.F. 01810000251	 Brescia Aeroporto Garda Aeroporti Aeroporto Valerio Catullo di Verona Villafanca S.p.A. 37060 Caselle di Sommacampagna (VR)
 Accountable Manager: Dott. Michele Gazzanti Post Holder Progettazione: Ing. Michele Adami Post Holder Manutenzione: Ing. Alberto Carli Safety Manager: Sig. Marco Colantoni	APPROVAZIONE ENAC Prot. 0030043-P del 14/03/2019 (timbro)

Tavola:	PC_35	codice commessa:	BAT100_20	Revisioni:	0	1	2	3
Data:	Febbraio 2018							