

Località / via via Buffalora	Comune di Brescia	Provincia di Brescia
Foglio Mappali Sub.	VARIANTE AL P.A. CONVENZIONATO - AT70 Approvazione definitiva al Piano Attuativo con Delibera C.C. n°168/42784 del 26.09.2008 Ambito di Intervento - AT70	
Zona di destinazione urbanistica Ambito della trasformazione - A.T. e P.A. PRG 2004 (N.T.A. Art. 6.4)		



Codice cliente ce	COMMITTENTE	
Codice commessa 01	Airoldi Francesco C.F.: RLD FNC 50R08 D110U	
Commessa ce_01_Buffalora	CLF IMMOBILIARE S.r.l. già LE DIMORE IN BUFFALORA S.r.l. C.F. e Part. IVA : 03245760982	
Incarico (DirezioneLavori)_xVar	Franchini Maddalena C.F.: FRN MDL 45H44 B157R	Franchini Mariateresa C.F.: FRN MTR 48C53 B157U

di aLESSANDRO cASELLA
via angelo inganni, 37 - 25080 molinetto (bs)
telefono 0306874844 - telefax 0306874843
cellulare 3384015939 - ale.matrioska@virgilio.it
c.f. CSLSN76F03B157P - p.iva 02302260985
collegio Geometri della Provincia di Brescia n. 4849

Ing. FRANCESCA CHITO'

Data ottobre 2013	DOC. nr.	INDICE DEL DOCUMENTO
Fase approvazione	T 10b	<ul style="list-style-type: none"> Definizione area AT70 approvata (sc. 1:1000) Definizione area AT70 di variante (sc. 1:1000)
Rev. nr.		
Emesso il		

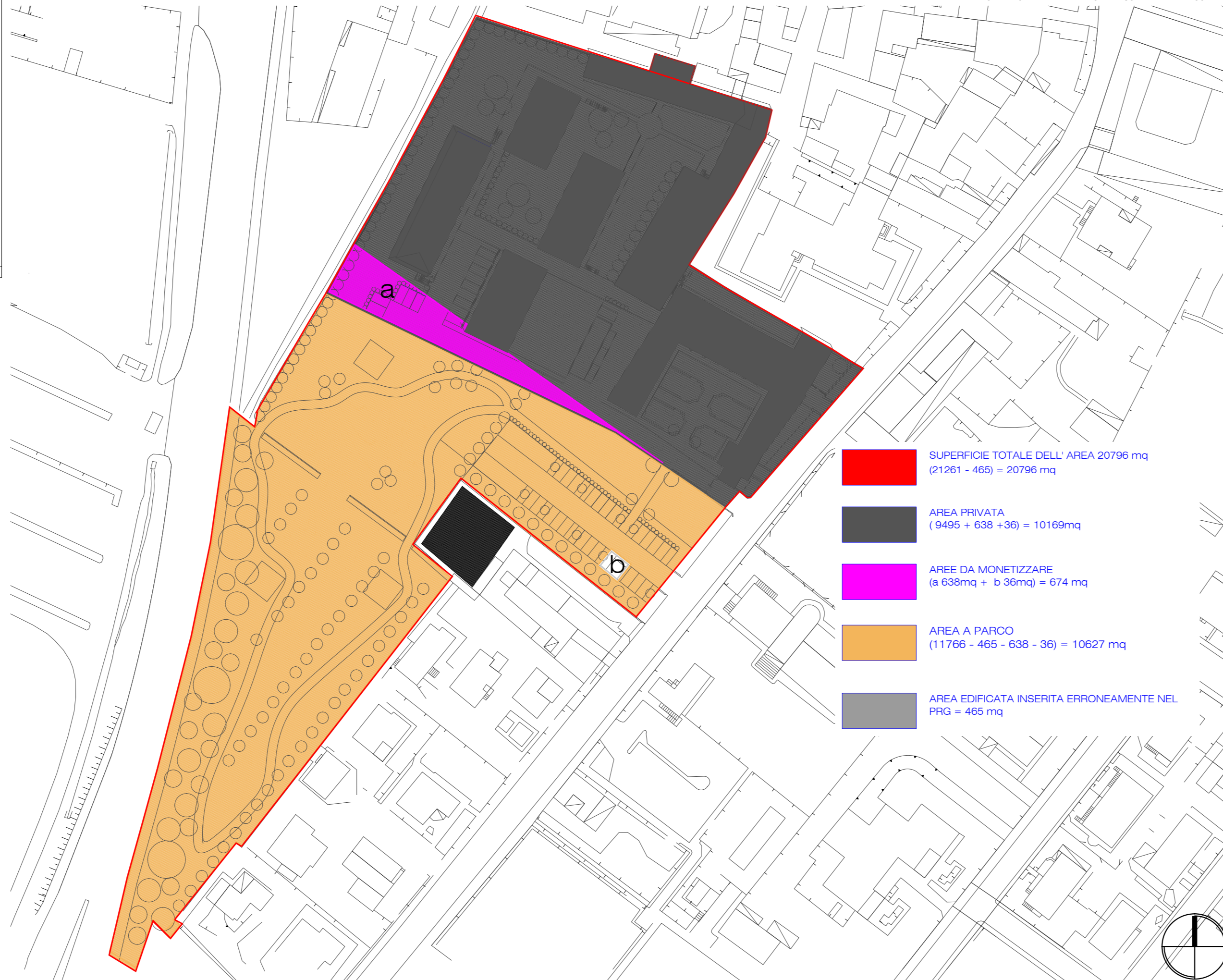
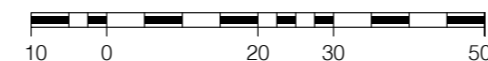
via del Roccolo 4, 25080 - Padenghe sul Garda (Bs)
cell: 349 7664893 mail: franchi.chito@gmail.com
C.F.: CHT FNC 82554 D284V P.I.: 03582400986
Ordine Ingegneri della Provincia di Brescia n. A-5868

Codice progetto: ce_01_Buffalora_DirezioneLavori_xVar A TERMI NE DELLE VIGENT I LEGGI SUI DIRITTI DI AUTORE QUESTO DISEGNO NON POTRA ESSERE COP IATO, RIPRODOTTO O COMUNICATO AD ALTRE PERSONE O DITTE SENZA AUTORIZZAZIONE DI STUDIO mATRIOSKA

PLANIMETRIA GENERALE

Planimetria dell'area di trasformazione "AT 70" - APPROVATA 20796 mq

SCALA 1:1000

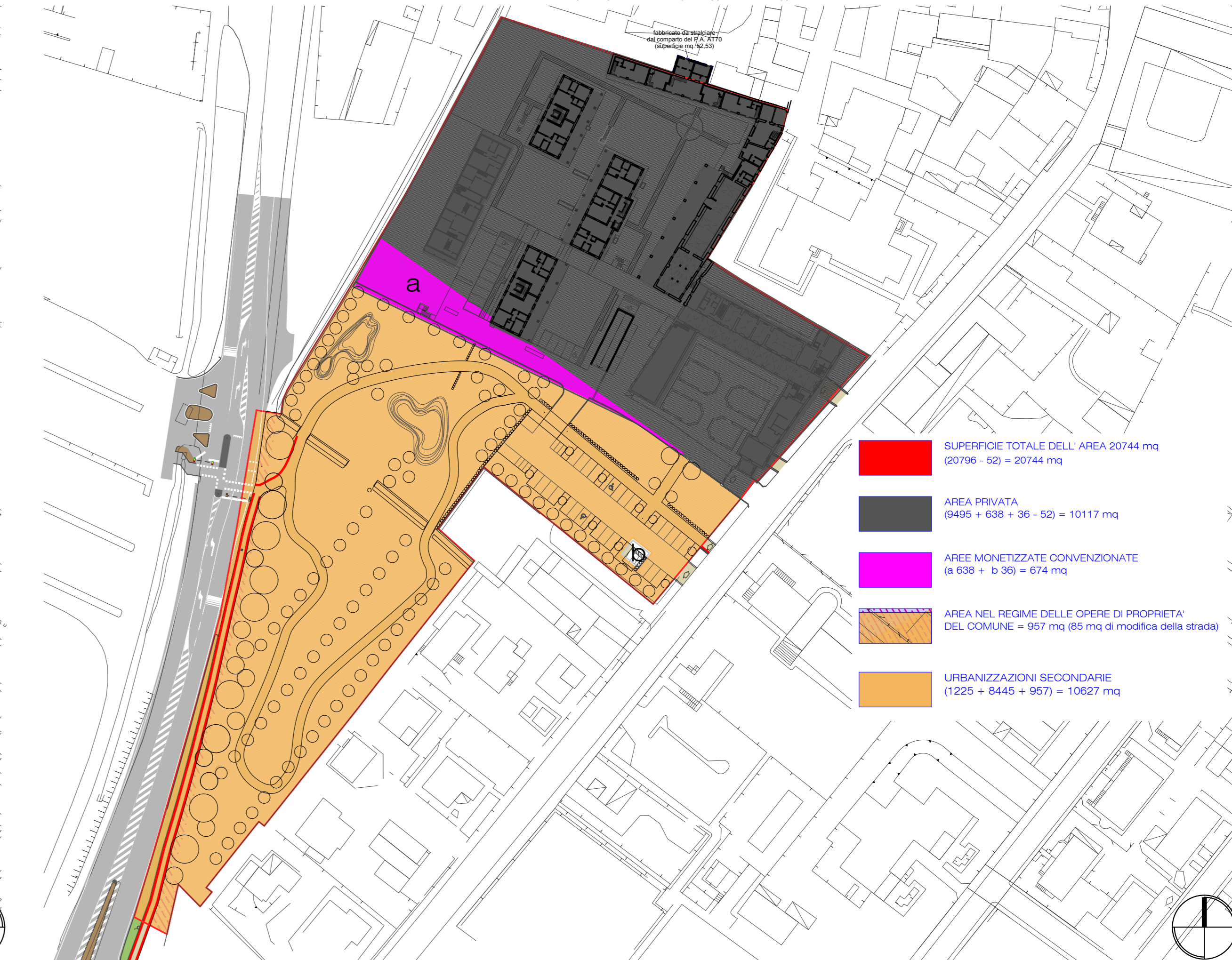


- SUPERFICIE TOTALE DELL' AREA 20796 mq
(21261 - 465) = 20796 mq
- AREA PRIVATA
(9495 + 638 + 36) = 10169mq
- AREE DA MONETIZZARE
(a 638mq + b 36mq) = 674 mq
- AREA A PARCO
(11766 - 465 - 638 - 36) = 10627 mq
- AREA EDIFICATA INSERITA ERRONEAMENTE NEL PRG = 465 mq

PLANIMETRIA GENERALE

Planimetria dell'area di trasformazione "AT 70" - VARIANTE 20744 mq

SCALA 1:1000



- SUPERFICIE TOTALE DELL' AREA 20744 mq
(20796 - 52) = 20744 mq
- AREA PRIVATA
(9495 + 638 + 36 - 52) = 10117 mq
- AREE MONETIZZATE CONVENZIONATE
(a 638 + b 36) = 674 mq
- AREA NEL REGIME DELLE OPERE DI PROPRIETA' DEL COMUNE = 957 mq (85 mq di modifica della strada)
- URBANIZZAZIONI SECONDARIE
(1225 + 8445 + 957) = 10627 mq