Profilo 1

Quota di riferimento m 175.00

Quota terreno di RILIEVO	181.19, 181.12, 181.12, 181.79, 182.69, 182.79, 182.83, 183.61, 183.72
Quota terreno di PROGETTO	180.92, 180.92, 182.05, 182.50, 182.50, 182.65, 182.85, 182.90, 182.90, 183.30, 183.30
Distanze parziali	34.54, 15.00, 46.00, 54.28, 25.58, 41.19, 30.68, 1.69
Distanze progressive	0.00, 34.54, 49.54, 95.54, 149.82, 175.40, 216.59, 247.27, 248.96
Descrizione	Percorso

Profilo 2

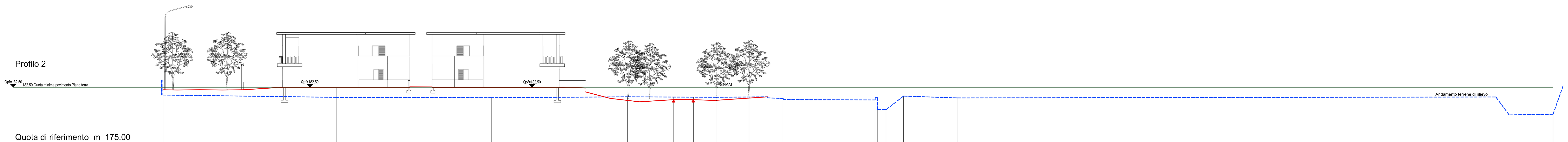

Quota di riferimento m 175.00

Quota terreno di RILIEVO	181.46, 181.15, 181.10, 181.22, 181.16, 181.08, 180.85, 179.50, 179.50, 179.50, 181.32, 181.07, 181.20, 178.80, 178.90
Quota terreno di PROGETTO	182.50, 182.30, 180.87, 180.87
Distanze parziali	23.17, 20.72, 18.19, 11.87, 6.88, 2.06, 12.30, 0.29, 1.16, 2.34, 7.18, 71.98, 1.78, 5.86
Distanze progressive	0.00, 23.17, 43.89, 62.08, 73.95, 80.84, 82.89, 95.19, 95.48, 96.65, 98.99, 106.16, 178.14, 179.92, 185.79
Descrizione	Percorso, Marciapiede, via Conicchio, Torrente Garza

LEGENDA

Andamento terreno di rilievo (blue dashed line)

Andamento terreno di progetto (red line)

Profilo 3

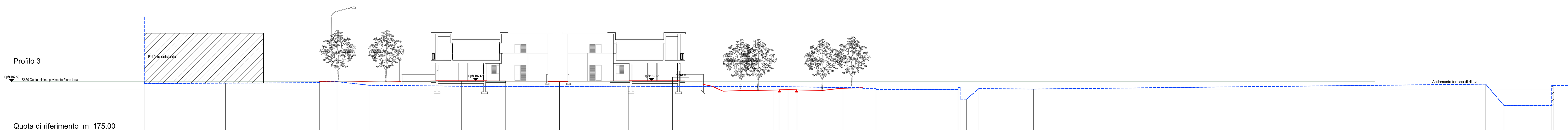

Quota di riferimento m 175.00

Quota terreno di RILIEVO	182.25, 182.30, 182.36, 182.52, 181.98, 181.76, 181.84, 181.80, 181.78, 181.46, 181.32, 181.35, 179.90, 179.90, 181.47, 181.41, 182.15, 178.93, 178.93, 181.94
Quota terreno di PROGETTO	182.65, 182.58, 182.65, 181.30, 181.32, 181.30
Distanze parziali	12.27, 14.17, 2.68, 4.83, 20.61, 18.53, 6.67, 15.18, 13.56, 1.99, 12.38, 0.30, 0.98, 1.84, 8.25, 68.27, 2.77, 7.21, 0.29
Distanze progressive	0.00, 12.27, 26.45, 29.12, 33.96, 54.57, 73.10, 79.76, 94.94, 108.50, 110.50, 122.88, 123.18, 124.17, 126.01, 134.26, 202.53, 205.31, 212.51, 212.81
Descrizione	via Giovanni Battista Bosio, Marciapiede, Percorso, Marciapiede, via Conicchio, Torrente Garza

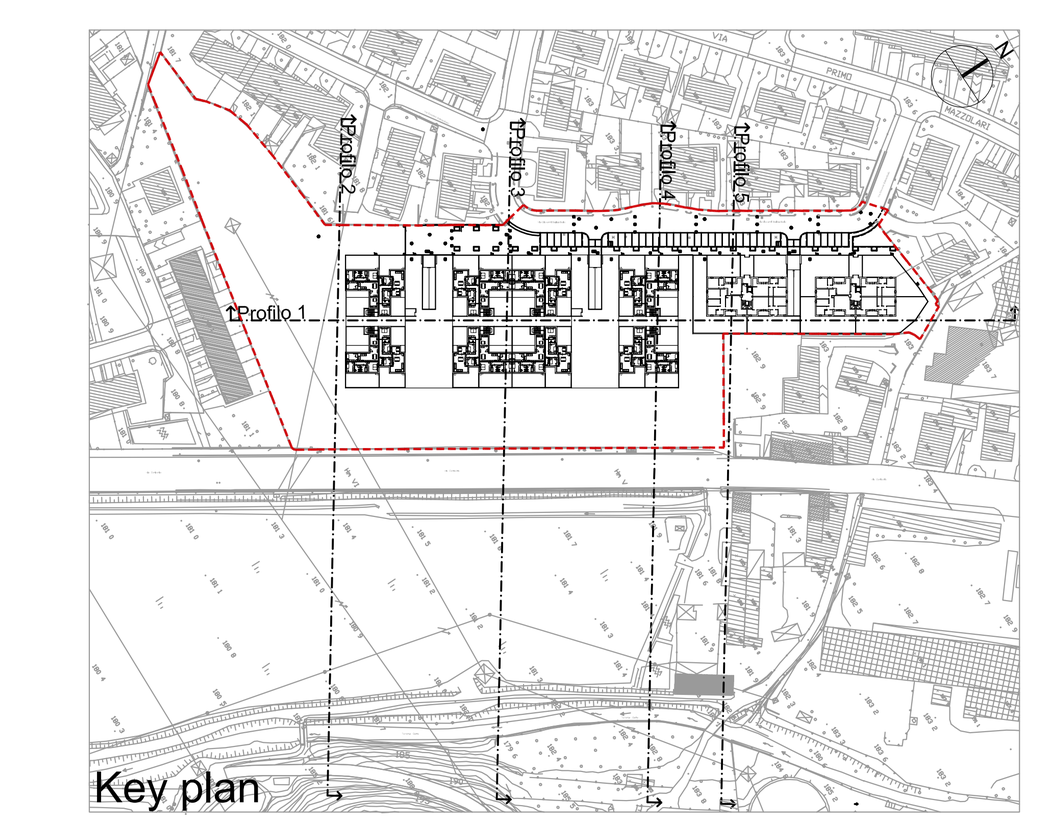

Key plan

Profilo 4

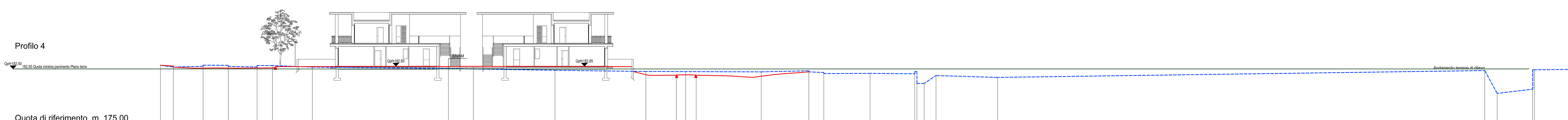

Quota di riferimento m 175.00

Quota terreno di RILIEVO	183.00, 182.75, 182.86, 182.84, 182.76, 182.96, 182.75, 182.55, 182.31, 182.16, 182.10, 182.10, 181.87, 181.90, 181.84, 180.53, 180.53, 181.60, 181.35, 182.28, 179.18, 179.75, 182.38
Quota terreno di PROGETTO	182.85, 181.68, 181.70, 181.68
Distanze parziali	1.76, 4.04, 3.43, 3.91, 2.09, 5.41, 18.48, 14.47, 12.34, 15.66, 6.46, 2.04, 6.27, 6.07, 0.29, 0.98, 1.61, 8.36, 66.13, 1.69, 4.81, 0.25
Distanze progressive	0.00, 1.76, 5.79, 9.22, 13.12, 15.21, 20.62, 39.10, 53.56, 65.90, 81.56, 88.02, 90.06, 96.33, 102.41, 102.70, 103.68, 105.29, 113.65, 179.78, 181.47, 186.28, 186.53
Descrizione	via G.B. Bosio, Aiuola, via G.B. Bosio, Marciapiede, Marciapiede, via Conicchio, Torrente Garza

Profilo 5

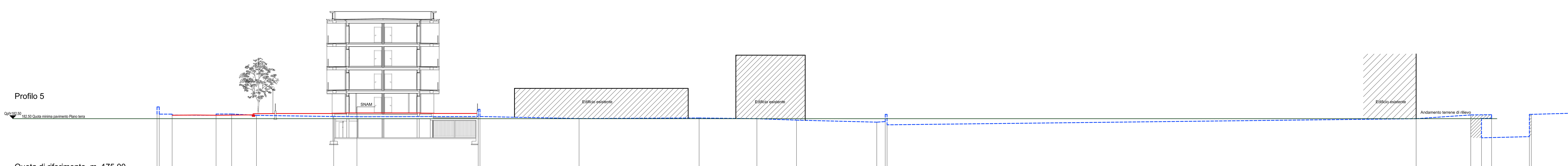

Quota di riferimento m 175.00

Quota terreno di RILIEVO	183.13, 183.13, 183.00, 182.98, 183.15, 182.96, 182.80, 182.77, 182.80, 182.80, 182.52, 182.60, 182.50, 182.30, 182.02, 182.10, 181.65, 182.50, 183.02, 179.85, 183.05, 180.01, 183.10, 183.25
Quota terreno di PROGETTO	
Distanze parziali	0.30, 1.79, 6.09, 2.16, 3.44, 10.71, 3.22, 16.81, 0.24, 13.74, 16.65, 8.01, 5.48, 11.14, 1.17, 0.25, 73.36, 7.58, 1.49, 1.40, 5.24, 0.27, 5.45
Distanze progressive	0.00, 0.30, 2.09, 8.19, 10.35, 13.79, 24.50, 27.72, 44.53, 44.78, 58.52, 75.17, 83.18, 88.66, 99.80, 100.97, 101.23, 174.59, 182.16, 183.65, 185.06, 190.29, 190.56, 196.01
Descrizione	Marciapiede, via Giovanni Battista Bosio, Marciapiede, via Conicchio, Torrente Garza

committente
LEONESSA S.R.L.
via Buffalora, n. 54
25129 Brescia

progetto
LUSSIGNOLI ASSOCIATI
Società di ingegneria S.R.L.
arch. Luciano Lussignoli, arch. Fabrizio Bonomi, geom. Claudio Favalli, arch. Francesco Mazzeo
25125 Brescia, via Corsica 118
C.F./P.Iva 02931660985 - REA BS490852
tel. 0302428139 - fax 0302478672
studio@la-associati.com
www.la-associati.com

direttore tecnico
arch. Luciano Lussignoli

progettista
arch. Luciano Lussignoli, arch. Fabrizio Bonomi

coordinatore del progetto
arch. Luciano Lussignoli

collaboratori
arch. Milena Codenotti, ing. Pierluigi Maranesi, ing. Andrea Moreschi, ing. Annamaria Plebani, arch. Maria Laura Tonni, arch. Michela Vieno

UNI EN ISO 9001:2008
Certificato n. QA/240/10

AREA DI TRASFORMAZIONE AT04
BORGO GIARDINO
Via Bosio - BRESCIA

fase
VARIANTE AL PIANO DI LOTTIZZAZIONE APPROVATO
2° INTEGRAZIONE

tavola
PROFILI ALTIMETRICI DI RILIEVO E DI PROGETTO

n. tavola
TAV. MP.10

I PRESENTI ELABORATI SOSTITUISCONO INTEGRALMENTE I PRECEDENTI DEPOSITATI IN DATA 09/03/2012, IN DATA 11/03/2013 E IN DATA 24/07/2013

progetto n° 280
scala 1:200
n° ordine tavola 10/10
data settembre 2013
modifica n° 003
esecutore FVLCLD
revisore LSSLCN
data modifica 10/09/2013
archiviazione 280-EDAB02-02-AUP-GE-PG-RPPprofili-BorgoG