



COMUNE DI BRESCIA

ALLEGATI

ALLA RELAZIONE DELLA GIUNTA AL RENDICONTO 2018

- ASSEVERAZIONE DEI REVISORI DEI CONTI DEI CREDITI E DEBITI RECIPROCI TRA COMUNE DI BRESCIA E ENTITÀ PARTECIPATE/CONTROLLATE (art. 11, comma 6, lett. j), D. Lgs. 118/2011)
- ELENCO IMMOBILI E DIRITTI REALI DI GODIMENTO (art. 11, comma 6, lett. g) e m), D. Lgs. 118/2011)



COMUNE DI BRESCIA
SETTORE COORDINAMENTO PARTECIPATE

**ASSEVERAZIONE DEI REVISORI DEI CONTI
DEI CREDITI E DEBITI RECIPROCI TRA
COMUNE DI BRESCIA E ENTITA'
PARTECIPATE/CONTROLLATE**

ANNO 2018

Ai sensi dell'art.11, comma 6 lett. j), del D.Lgs. 118/2011, così come modificato dall'art.1, comma 1 lett.m), del D.Lgs. 126/2014

Il collegio dei revisori dei conti del Comune di Brescia


assevera e certifica che l'allegato generale riassuntivo e le relative schede dei prospetti sui crediti e debiti reciproci tra Comune di Brescia e le entità partecipate e controllate sono stati redatti correttamente, in tutti gli aspetti significativi, e sono stati acquisiti a campione sufficienti elementi probativi a supporto degli importi e delle informazioni ivi contenuti.

In caso di discordanze tra i saldi:

1. le stesse sono analiticamente dettagliate nella documentazione di supporto;
2. non si evidenziano comunque casi in cui sia necessario un intervento del Comune ai fini della corretta quantificazione. Le discordanze riguardano in particolare:
 - a) differente contabilizzazione dell'iva derivante dallo split payment;
 - b) debiti del Comune per fatture da ricevere non ancora completamente quantificate e o contabilizzate dal fornitore (es. bollette di utenze, ...);
 - c) crediti del Comune verso il gruppo A2A, correttamente definiti dal Comune ma dei quali non viene dato riscontro nei prospetti redatti dalla Società che per la tenuta della propria contabilità non considera le fatture da emettere a favore del comune.

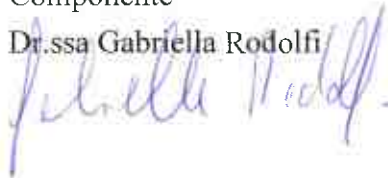
Brescia, 07marzo 2019

Il presidente
Dr.ssa Lorenza Marcheggiani



Componente

Dr.ssa Gabriella Rodolfi



Componente

Rag. Valter Tagliani



Risultanze contabili del Comune di Brescia verso le proprie entità partecipate
e controllate al 31 dicembre 2018:

1	COMUNE DI BRESCIA		ACB SERVIZI SRL
Crediti	€ 0	Debiti	€ 0
Debiti	€ 200,00	Crediti	€ 200,00

2	COMUNE DI BRESCIA		ASSOCIAZIONE CENTRO TEATRALE BESCIANO
Crediti	€ 0	Debiti	€ 0
Debiti	€ 68.300,00	Crediti	€ 68.300,00

3	COMUNE DI BRESCIA		AUTOSTRADE CENTRO PADANE SPA
Crediti	€ 0	Debiti	€ 0
Debiti	€ 587,31	Crediti	€ 587,31

4	COMUNE DI BRESCIA		BRESCIA INFRASTRUTTURE SPA
Crediti	€ 0	Debiti	€ 0
Debiti	€ 232.917,47	Crediti	€ 126.948,62

5	COMUNE DI BRESCIA		BRESCIA MOBILITA' SPA
Crediti	€ 0	Debiti	€ 2.845,81
Debiti	€ 4.457.879,37	Crediti	€ 3.555.925,91

6	COMUNE DI BRESCIA		BRESCIA TRASPORTI SPA
Crediti	€ 0	Debiti	€ 70.065,40
Debiti	€ 7.420.425,88	Crediti	€ 5.844.038,24

7	COMUNE DI BRESCIA		METRO BRESCIA SRL
Crediti	€ 0	Debiti	€ 0
Debiti	€ 462.121,51	Crediti	€ 457.501,80

8	COMUNE DI BRESCIA		CENTRO SPORTIVO SAN FILIPPO
Crediti	€ 0	Debiti	€ 0
Debiti	€ 518.064,41	Crediti	€ 1.121.937,93

9	COMUNE DI BRESCIA		CONSORZIO BRESCIA MERCATI
Crediti	€ 277.794,47	Debiti	€ 787.378,75
Debiti	€ 0	Crediti	€ 0

10	COMUNE DI BRESCIA		FARCOM BRESCIA SPA
Crediti	€ 568.028,52	Debiti	€ 465.630,65
Debiti	€ 11.169,53	Crediti	€ 9.438,72

11	COMUNE DI BRESCIA		FONDAZIONE BRESCIA MUSEI
Crediti	€ 0	Debiti	€ 0
Debiti	€ 1.041.550,00	Crediti	€ 1.034.057,38

12	COMUNE DI BRESCIA		FONDAZIONE BRESCIA SOLIDALE
Crediti	€ 0	Debiti	€ 0
Debiti	€ 618.835,85	Crediti	€ 618.217,16

13	COMUNE DI BRESCIA		FONDAZIONE TEATRO GRANDE
Crediti	€ 0	Debiti	€ 0
Debiti	€ 20.000,00	Crediti	€ 20.000,00

14	COMUNE DI BRESCIA		SPA IMMOBILIARE FIERA DI BRESCIA
Crediti	€ 0	Debiti	€ 0
Debiti	€ 0	Crediti	€ 85.000,00

15	COMUNE DI BRESCIA		A2A AMBIENTE
Crediti	€ 1.657.139,93	Debiti	€ 0
Debiti	€ 550,80	Crediti	€ 500,73

16	COMUNE DI BRESCIA		A2A CALORE & SERVIZI
Crediti	€ 4.679.262,96	Debiti	€ 0
Debiti	€ 913.183,70	Crediti	€ 1.064.549,48

17	COMUNE DI BRESCIA		A2A CICLO IDRICO
Crediti	€ 0	Debiti	€ 0

Debiti	€ 486.893,01	Crediti	€ 111.963,88
--------	--------------	---------	--------------

18	COMUNE DI BRESCIA		A2A ENERGIA
Crediti	€ 0	Debiti	€ 0
Debiti	€ 555.789,69	Crediti	€ 181.177,82

19	COMUNE DI BRESCIA		APRICA
Crediti	€ 0	Debiti	€ 0
Debiti	€ 8.699.022,22	Crediti	€ 5.041.531,55

20	COMUNE DI BRESCIA		A2A SMART CITY
Crediti	€ 0	Debiti	€ 0
Debiti	€ 126.444,08	Crediti	€ 103.642,69

21	COMUNE DI BRESCIA		UNARETI
Crediti	€ 8.600,00	Debiti	€ 0
Debiti	€ 2.078,53	Crediti	€ 16.536,40

22	COMUNE DI BRESCIA		A2A
Crediti	€ 155.313,99	Debiti	€ 0
Debiti	€ 0	Crediti	€ 0

23	COMUNE DI BRESCIA		A2A RETI GAS
Crediti	€ 1.849.015,73	Debiti	€ 0
Debiti	€ 0	Crediti	€ 0

ACB SERVIZI SRL

RISULTANZE BILANCIO COMUNE: DEBITI AL 31/12/2017 VERSO SOCIETA'										RISULTANZE BILANCIO SOCIETA': CREDITI AL 31/12/2017 VERSO COMUNE				NOTA
Società	Capitolo	Settore Comunale	Tipo	Anno	Numero	Sub	Descrizione Impegno	Residuo al 31/12/2017	Numero fattura	Data fattura	Importo fattura/credito	Descrizione fattura/credito		
ACB SERVIZI s.r.l.	25930	Organizzazione, performance e formazione e qualità	IMP	2018	6197		GIORNATA DI FORMAZIONE SUL TEMA "L'APPLICAZIONE DEI CAM NEGLI APPROVVIGIONAMENTI PUBBLICI": AUTORIZZAZIONE ALLA PARTECIPAZIONE	€ 200,00	926e/2018	21/12/2018	€ 200,00	GIORNATA DI FORMAZIONE. Ricavi per prestazioni di servizi		
							totale	€ 200,00		totale	€ 200,00			



ACB SERVIZI S.R.L.

VIA CRETA, 42 - 25124 BRESCIA
TEL. 030.22.00.11 - 030.24.27.295
FAX 030.22.00.41 - 030.24.77.935
info@acbservizi.it - www.acbservizi.it



Brescia 04/02/2019

Spett.le
Comune di Brescia
Settore Coordinamento Partecipate
Dott.ssa Patrizia Serena
Suo indirizzo

Prot.n. 28/2019

OGGETTO: Verifica dei crediti e debiti D. Lgs. 118/2011 art. 11, comma 6 lett. J).

A riscontro Vostra pari oggetto, Vi specifichiamo che al 31 dicembre 2018 :

- il credito vantato dalla ns. Società nei confronti del Vs. spett.le Ente è pari ad euro 200,00 nel dettaglio fattura elettronica n. 926e/2018 del 21/12/2018 ;
- non si evidenzia alcun debito della ns. società verso il Vs. Ente.

Alleghiamo scheda movimenti contabili dal 01/01/2018 al 31/12/2018.

F.to IL DIRETTORE
(Zampedrini Veronica)

COMUNE DI BRESCIA
Comune di Brescia - PG
Protocollo N.0025989/2019 del 05/02/2019

SCHEDA: 64000110 COMUNE DI BRESCIA- SETTORE RISORSE UMANE DAL 01/01/18 AL 31/12/18 (IN EURO)

N.REG.	DATA REG.	DESCRIZIONE MOVIMENTO	DARE	AVERE	CONTROPARTITE
60	02/02/18	FT VEN PR.00008/8/e 02/02/18 - Ricavi per prestazi	100,00		EG52000 Ricavi per prest
132	12/02/18	FT VEN PR.00053/53/e 12/02/18 - Ricavi per prestaz	550,00		EG52000 Ricavi per prest
649	19/02/18	INCASSATO FATTURA N. 8/e del 02/02/18		100,00	9633001 Banca Valsabbina
724	01/03/18	INCASSATO FATTURA N. 53/e del 12/02/18		550,00	9633001 Banca Valsabbina
541	22/03/18	FT VEN PR.00185/185/e 22/03/18 - Ricavi per presta	100,00		EG52000 Ricavi per prest
885	03/04/18	FT VEN PR.00202/202/e 03/04/18 - Ricavi per presta	550,00		EG52000 Ricavi per prest
1012	13/04/18	FT VEN PR.00269/269/e 13/04/18 - Ricavi per presta	340,00		EG52000 Ricavi per prest
1048	18/04/18	FT VEN PR.00304/304/e 18/04/18 - Ricavi per presta	50,00		EG52000 Ricavi per prest
1155	18/04/18	INCASSATO FATTURA N. 185/e del 22/03/18		100,00	9633001 Banca Valsabbina
1182	23/04/18	INCASSATO FATTURA N. 202/e del 03/04/18		550,00	9633001 Banca Valsabbina
1224	27/04/18	INCASSATO FATTURA N. 269/e del 13/04/18		340,00	9633001 Banca Valsabbina
1415	08/05/18	INCASSATO FATTURA N. 304/e del 18/04/18		50,00	9633001 Banca Valsabbina
1577	09/05/18	FT VEN PR.00309/309/e 09/05/18 - Ricavi per presta	550,00		EG52000 Ricavi per prest
1707	11/05/18	FT VEN PR.00379/379/e 11/05/18 - Ricavi per presta	300,00		EG52000 Ricavi per prest
1790	24/05/18	INCASSATO FATTURA N. 309/e del 09/05/18		550,00	9633001 Banca Valsabbina
1810	28/05/18	INCASSATO FATTURA N. 379/e del 11/05/18		300,00	9633001 Banca Valsabbina
1981	11/06/18	FT VEN PR.00498/498/e 11/06/18 - Ricavi per presta	350,00		EG52000 Ricavi per prest
2107	22/06/18	INCASSATO FATTURA N. 498/e del 11/06/18		350,00	9633001 Banca Valsabbina
2863	24/09/18	FT VEN PR.00634/634/e 24/09/18 - Ricavi per presta	210,00		EG52000 Ricavi per prest
3234	05/10/18	INCASSATO FATTURA N. 634/e del 24/09/18		210,00	9633001 Banca Valsabbina
3031	22/10/18	FT VEN PR.00649/649/e 22/10/18 - Ricavi per presta	150,00		EG52000 Ricavi per prest
3098	24/10/18	FT VEN PR.00713/713/e 24/10/18 - Ricavi per presta	150,00		EG52000 Ricavi per prest
3549	07/11/18	INCASSATO FATTURA N. 649/e del 22/10/18		150,00	9633001 Banca Valsabbina
3566	09/11/18	INCASSATO FATTURA N. 713/e del 24/10/18		150,00	9633001 Banca Valsabbina
3977	21/12/18	FT VEN PR.00926/926/e 21/12/18 - Ricavi per presta	200,00		EG52000 Ricavi per prest
TOTALI DI PERIODO			3.600,00	3.400,00	
TOTALI PRECEDENTI: AL 31/12/17					
NUOVO SALDO: AL 31/12/18			200,00		

ASSOCIAZIONE CENTRO TEATRALE BRESCIANO

RISULTANZE BILANCIO COMUNE: DEBITI AL 31/12/2018 VERSO SOCIETA'


Società	Capitolo	Settore Comunale	Tipo	Anno	Numero	Sub	Descrizione Impegno	Residuo al 31/12/2018
CENTRO TEATRALE BRESCIANO - CTB	54500	Cultura	IMP	2018	5364	1	SERVIZIO DI INIZIATIVE CULTURALI PER EVENTI DEL COMUNE DI BRESCIA - AUTUNNO INVERNO 2018	€ 18.300,00
CENTRO TEATRALE BRESCIANO - CTB	55651	Cultura	IMP	2018	6119	1	SETTORE CULTURA E MUSEI. Corresponsione apporto finanziario straordinario da parte del Comune in qualità di socio fondatore all'associazione CENTRO TEATRALE BRESCIANO - CTB a sensi art. 15 Statuto sociale.	€ 50.000,00
							totale	€ 68.300,00

RISULTANZE BILANCIO SOCIETA': CREDITI AL 31/12/2018 VERSO COMUNE

Numero fattura	Data fattura	Importo fattura/credito	Descrizione fattura/credito	NOTA
35/18E	17/10/2018	€ 18.300,00	SERVIZIO DI INIZIATIVE CULTURALI PER EVENTI DEL COMUNE DI BRESCIA - AUTUNNO INVERNO 2018	FATTURA RISCOSSA IL 21/01/2019
-	-	€ 50.000,00	SETTORE CULTURA E MUSEI. Corresponsione apporto finanziario straordinario da parte del Comune in qualità di socio fondatore all'associazione CENTRO TEATRALE BRESCIANO - CTB a sensi art. 15 Statuto sociale.	CONTRIBUTO RISCOSSO IL 24/01/2019
	totale	€ 68.300,00		

Il collegio dei revisori dei conti

Il Presidente


Carlo Bona


Ernesto Bino


Dario Brambilla

AUTOSTRADE CENTRO PADANE SPA												
RISULTANZE BILANCIO COMUNE: DEBITI AL 31/12/2018 VERSO SOCIETA'					RISULTANZE BILANCIO SOCIETA': CREDITI AL 31/12/2018 VERSO COMUNE							
Società	Capitolo	Tipo	Anno	Numero	Sub	Descrizione Impegno	Residuo al 31/12/2018	Numero fattura	Data fattura	Importo fattura/credito	Descrizione fattura/credito	NOTA
AUTOSTRADE CENTRO PADANE S.P.A.	EFFETTUATA VERIFICA CON LA RAGIONERIA COMUNALE; TRATTASI DI DEPOSITO CAUZIONALE IN CONTANTI PER UN IMPORTO DI EURO 587,31 EFFETTUATO IN DATA 12 APRILE 2013 DALLA SOCIETA' PER PULIZIA IDRALICA SU RETICOLO IDRICO MINORE. Introlato con reversale nr. 2322 del 29/4/2013					DEPOSITO CAUZIONALE POLIZIA IDRALICA SU RETICOLO IDRICO MINORE PONTICELLO COLATORE BLOCCO	€ 587,31			€ 587,31		

Data: 07/01/2019 12:09

Protocollo: 0000001
USCITA

Autostrade Centro Padane S.p.A.

Spett.le

Comune di Brescia

Settore coordinamento partecipate

Piazza della Loggia, 3

25121 BRESCIA

coordinamentoaziende@comune.brescia.it

aziendepubbliche@pec.comune.brescia.it


Oggetto: Verifica crediti e debiti D.lgs. 118/2011, art. 11 comma 6 lett. j

Con riferimento alle disposizioni di cui all'oggetto, relative alla nota informativa contenente la verifica dei crediti e debiti reciproci tra l'Ente e le sue società partecipate, si comunica che nel bilancio al 31/12/2018 di Autostrade Centro Padane:

- è prevista l'iscrizione di un credito nei confronti del Comune di Brescia di € 587,31 relativo al deposito cauzionale versato dalla scrivente Società il 12/04/2013;
- non è prevista l'iscrizione di alcun debito nei confronti del Comune di Brescia.

Restando a disposizione per ulteriori eventuali chiarimenti, si porgono cordiali saluti.

IL DIRETTORE AMMINISTRATIVO

(Dott.  Firenze Pozzi)

Autostrade Centro Padane spa

Capitale sociale – Euro 30.000.000 – interamente versato

26100 Cremona – Via Colletta, 1 – email: direzione@centropadane.it

Iscr. Reg. impr. Cremona 00114590193 – rea c.c.i.a.a. cremona n. 69195 – c/c p. 258269 – Cod.Fisc/P.IVA 00114590193

BRESCIA INFRASTRUTTURE SRL

BRESCIA INFRASTRUTTURE SRL													
RISULTANZE BILANCIO COMUNE: DEBITI AL 31/12/2018 VERSO SOCIETA'													
Società	Capitolo	Settore Comunale	Tipo	Anno	Numero	Sub	Descrizione Impegno	Residuo al 31/12/2018	RISULTANZE BILANCIO SOCIETA': CREDITI AL 31/12/2018 VERSO COMUNE				
									Numero fattura	Data fattura	Importo fattura/credito	Descrizione fattura/credito	NOTA
BRESCIA INFRASTRUTTURE s.r.l.	63750	Turismo	IMP	2017	2788		INFOPOINT VILE STAZIONE 47	€ 1.158,52		31/12/2018	€ 881,18	FE A.COM.BS X RIADD.SP.CONDOMINIAL I STAZIONE 2018 INFO	Fattura emessa da registrare - Differenza a residuo in attesa di ricalcoli o conguagli di spese pregresse non ancora completamente quantificate
BRESCIA INFRASTRUTTURE s.r.l.	97900	Disagio sociale	IMP	2017	2839		Centro Diurno viale stazione 45/51 Spazi Autostazione (50%) DD 2867/70716 PG 29.10.2010 DD 121/4582 PG 21.1.2011-DD 2188/112020 28.11.2013 - Brescia Infrastrutture srl	€ 7.522,14		31/12/2018	€ 7.269,78	FE A.COM.BS X RIADD.SP.CONDOMINIAL I STAZIONE 2018 ANT - CENTRO DIURNO	Fattura emessa da registrare - Differenza a residuo in attesa di ricalcoli o conguagli di spese pregresse non ancora completamente quantificate
BRESCIA INFRASTRUTTURE s.r.l.	55300	Cultura	IMP	2018	342		CONTRATTO DI LOCAZIONE PASSIVA PER UTILIZZO LOCALI IMMOBILE SITO A BRESCIA IN CORSO MAMELI N. 23 DI PROPRIETA' DI BRESCIA INFRASTRUTTURE DA DESTINARE AD USO "SALA DI LETTURA"	€ 30.000,00		31/12/2018	€ 6.192,11	FE A.COM.BS X RIADD.SP.CONDOMINIAL I SALA LETTURA 2018	Fattura emessa da registrare
BRESCIA INFRASTRUTTURE s.r.l.	2500	Partecipazione	IMP	2018	225		LOCAZIONE PASSIVA DI IMMOBILE IN VIALE STAZIONE NN. 45/51 DI PROPRIETA' DI BRESCIA INFRASTRUTTURE S.P.A. PER ATTIVITA' ISTITUZIONALI E DI TIPO SOCIALE. RINNOVO DEL CONTRATTO	€ 9.833,92		31/12/2018	€ 47.340,46	FE A.COM.BS X RIADD.COSTI UTENZE SALA LETTURA 2019	Fattura emessa da registrare
BRESCIA INFRASTRUTTURE s.r.l.	97900	Disagio sociale	IMP	2017	2840		Sede territoriale decentrata zona est Servizi Sociali - Sanpolino Corso Bazzoli - DD 2535/59902 PG 28.9.2010 Brescia Infrastrutture Srl (20%)	€ 4.010,85			€ 53.532,57		La differenza viene imputata su imp 82 del 2019
BRESCIA INFRASTRUTTURE s.r.l.	97900	Disagio sociale	IMP	2018	1732		Sede territoriale decentrata zona est Servizi Sociali - Sanpolino Corso Bazzoli - DD 2535/59902 PG 28.9.2010 Brescia Infrastrutture Srl (20%)	€ 5.326,08		31/12/2018	€ 7.816,34	FE A.COM.BS X RIADD.SP.CONDOMINIAL I STAZIONE 2018 ANT - ATTIVITA' COMMERCIALE	Fattura emessa da registrare - Differenza a residuo in attesa di ricalcoli o conguagli di spese pregresse non ancora completamente quantificate
BRESCIA INFRASTRUTTURE s.r.l.	54500	Cultura	IMP	2018	5954		SETTORE CULTURA E MUSEI. Servizio messa a disposizione utilizzo sale presso Mo.Ca. - n° 23 utilizzi dicembre 2018	€ 10.000,00		5200000068	€ 8.196,72	FE A.COM.BS X SP.CONDOMINIALI 2018 CONDOM.SMERALDO	Fattura emessa da registrare - Differenza a residuo in attesa di ricalcoli o conguagli di spese pregresse non ancora completamente quantificate

BRESCIA INFRASTRUTTURE s.r.l.	33300	Polizia locale	IMP	2018	1777	€ 10.652,04
BRESCIA INFRASTRUTTURE s.r.l.	33300	Polizia locale	IMP	2018	1776	€ 6.412,75
BRESCIA INFRASTRUTTURE s.r.l.	33300	Polizia locale	IMP	2017	107	€ 6.485,00
BRESCIA INFRASTRUTTURE s.r.l.	69900	Mobilità e eliminazione barriere architettoniche	IMP	2017	2789	€ 1.158,56
BRESCIA INFRASTRUTTURE s.r.l.	69900	Mobilità e eliminazione barriere architettoniche	IMP	2018	1728	€ 1.102,56
BRESCIA INFRASTRUTTURE s.r.l.	63750	Turismo	IMP	2018	1730	€ 1.102,52
BRESCIA INFRASTRUTTURE s.r.l.	97900	Disagio sociale	IMP	2018	224	€ 9.833,92
BRESCIA INFRASTRUTTURE s.r.l.	290017	Housing sociale	IMP	2018	2937	€ 3.665,05
BRESCIA INFRASTRUTTURE s.r.l.	320030	Trasformazione urbana e urban center	IMP	2018	2691	€ 19.524,55
BRESCIA INFRASTRUTTURE s.r.l.	320031	Trasformazione urbana e urban center	IMP	2018	2203	€ 1.691,39

						Importo a residuo in attesa di di ricalcoli o conguagli di spese pregresse non ancora completamente quantificate
						Importo a residuo in attesa di di ricalcoli o conguagli di spese pregresse non ancora completamente quantificate
						Importo a residuo in attesa di di ricalcoli o conguagli di spese pregresse non ancora completamente quantificate
						Importo a residuo in attesa di di ricalcoli o conguagli di spese pregresse non ancora completamente quantificate
						Importo a residuo in attesa di di ricalcoli o conguagli di spese pregresse non ancora completamente quantificate
						Importo a residuo in attesa di di ricalcoli o conguagli di spese pregresse non ancora completamente quantificate
						Importo a residuo in attesa di di ricalcoli o conguagli di spese pregresse non ancora completamente quantificate
						Importo a residuo in attesa di di ricalcoli o conguagli di spese pregresse non ancora completamente quantificate
						Importo a residuo in attesa di di ricalcoli o conguagli di spese pregresse non ancora completamente quantificate
						Importo a residuo in attesa di di ricalcoli o conguagli di spese pregresse non ancora completamente quantificate
						Importo a residuo in attesa di di ricalcoli o conguagli di spese pregresse non ancora completamente quantificate
						Lavori in attesa collaudo e rendicontazione
						Lavori in attesa collaudo e rendicontazione
						Lavori in attesa collaudo e rendicontazione

BRESCIA INFRASTRUTTURE s.r.l.	320031	Trasformazione urbana e urban center	IMP	2018	5066	PIANO NAZ. PER RIQUALIFICAZ. SOCIALE E CULT. AREE URBANE DEGRADATE. PROGETTO "VIA MILANO OVEST". CONTRATTO CON BRESCIA INFRASTRUTTURE SRL PER STUDIO DI FATTIBILITÀ - INTERV. 2A E PROGETTAZIONE	€ 54.379,72
-------------------------------------	--------	---	-----	------	------	--	-------------

totale **232.917,47 €**

							Lavori in attesa collaudo e rendicontazione
--	--	--	--	--	--	--	--

totale **126.948,62 €**

Deloitte.

Brescia Infrastrutture S.r.l.



PG: 0000563/19 01/03/2019
PROTO

Informazioni e informazioni
relativa alla società, alla
Società Brescia
(S.r.l.)

Info: 030 4444444
Fax: 030 4444444
www.deloitte.it

**RELAZIONE DELLA SOCIETÀ DI REVISIONE INDIPENDENTE
SUL "PROSPETTO DEI SALDI A CREDITO E A DEBITO DI BRESCIA INFRASTRUTTURE S.R.L.
CON IL COMUNE DI BRESCIA AL 31 DICEMBRE 2018" RELATIVO AI CREDITI E DEBITI RECIPROCI
TRA L'ENTE COMUNE DI BRESCIA E LA SOCIETÀ PARTECIPATA PER LE FINALITÀ PREVISTE DAL
DECRETO LEGISLATIVO 23 GIUGNO 2011, N. 118**

**Al Consiglio di Amministrazione di
Brescia Infrastrutture S.r.l., Società partecipata dal Comune di Brescia**

Giudizio

Abbiamo svolto la revisione contabile dell'allegato prospetto dei saldi a credito e a debito di Brescia Infrastrutture S.r.l. (la "Società") con il Comune di Brescia (di seguito il "Prospetto") al 31 dicembre 2018, predisposto per le finalità previste dall'articolo 11, comma 6, lettera j) del Decreto Legislativo 23 giugno 2011, n. 118.

A nostro giudizio, il Prospetto è stato redatto, in tutti gli aspetti significativi, in conformità ai criteri illustrati nelle note esplicative allo stesso.

Elementi alla base del giudizio

Abbiamo svolto la revisione contabile in conformità ai principi di revisione internazionali (ISAs). Le nostre responsabilità ai sensi di tali principi sono ulteriormente descritte nella sezione *Responsabilità della società di revisione per la revisione contabile del Prospetto* della presente relazione. Siamo indipendenti rispetto alla Società in conformità alle norme e ai principi in materia di etica e di indipendenza del Code of Ethics for Professional Accountants (IESBA Code) emesso dall'International Ethics Standards Board for Accountants applicabili alla revisione contabile del Prospetto. Riteniamo di aver acquisito elementi probativi sufficienti ed appropriati su cui basare il nostro giudizio.

Richiamo di informativa – Criteri di redazione e limitazione alla distribuzione ed all'utilizzo

Richiamiamo l'attenzione alle note esplicative al Prospetto che descrivono i criteri di redazione. Il Prospetto è stato redatto per le finalità descritte al primo paragrafo. Di conseguenza il Prospetto può non essere adatto per altri scopi. La nostra relazione viene emessa solo per Vostra informazione e non potrà essere utilizzata per altri fini né divulgata a terzi, in tutto o in parte, ad eccezione del Comune di Brescia. Il nostro giudizio non è espresso con rilievi in relazione a tale aspetto.

Responsabilità degli Amministratori e del collegio sindacale per il Prospetto

Gli Amministratori sono responsabili per la redazione del Prospetto in conformità ai criteri illustrati nelle note esplicative allo stesso, e, nei termini previsti dalla legge, per quella parte del controllo interno dagli stessi ritenuta necessaria per consentire la redazione di un Prospetto che non contenga errori significativi dovuti a frodi o a comportamenti o eventi non intenzionali.

Gli Amministratori sono responsabili per la valutazione della capacità della Società di continuare ad operare come un'entità in funzionamento e, nella redazione del Prospetto, per l'appropriatezza dell'utilizzo del presupposto della continuità aziendale, nonché per una adeguata informativa in materia. Gli Amministratori utilizzano il presupposto della continuità aziendale nella redazione del Prospetto a meno che abbiano valutato che sussistono le condizioni per la liquidazione della Società o per l'interruzione dell'attività o non abbiano alternative realistiche a tali scelte.

Il collegio sindacale ha la responsabilità della vigilanza, nei termini previsti dalla legge, sul processo di predisposizione dell'informativa finanziaria della Società.

Responsabilità della società di revisione per la revisione contabile del Prospetto

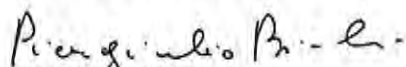
I nostri obiettivi sono l'acquisizione di una ragionevole sicurezza che il Prospetto non contenga errori significativi, dovuti a frodi o a comportamenti o eventi non intenzionali, e l'emissione di una relazione di revisione che includa il nostro giudizio. Per ragionevole sicurezza si intende un livello elevato di sicurezza che, tuttavia, non fornisce la garanzia che una revisione contabile svolta in conformità ai principi di revisione internazionali (ISAs) individui sempre un errore significativo, qualora esistente. Gli errori possono derivare da frodi o da comportamenti o eventi non intenzionali e sono considerati significativi qualora ci si possa ragionevolmente attendere che essi, singolarmente o nel loro insieme, siano in grado di influenzare le decisioni economiche degli utilizzatori prese sulla base del Prospetto.

Nell'ambito della revisione contabile svolta in conformità ai principi di revisione internazionali (ISAs), abbiamo esercitato il giudizio professionale e abbiamo mantenuto lo scetticismo professionale per tutta la durata della revisione contabile. Inoltre:

- Abbiamo identificato e valutato i rischi di errori significativi nel Prospetto, dovuti a frodi o a comportamenti o eventi non intenzionali; abbiamo definito e svolto procedure di revisione in risposta a tali rischi; abbiamo acquisito elementi probativi sufficienti ed appropriati su cui basare il nostro giudizio. Il rischio di non individuare un errore significativo dovuto a frodi è più elevato rispetto al rischio di non individuare un errore significativo derivante da comportamenti o eventi non intenzionali, poiché la frode può implicare l'esistenza di collusioni, falsificazioni, omissioni intenzionali, rappresentazioni fuorvianti o forzature del controllo interno.
- Abbiamo acquisito una comprensione del controllo interno rilevante ai fini della revisione contabile allo scopo di definire procedure di revisione appropriate nelle circostanze e non per esprimere un giudizio sull'efficacia del controllo interno della Società.
- Siamo giunti ad una conclusione sull'appropriatezza dell'utilizzo da parte degli Amministratori del presupposto della continuità aziendale e, in base agli elementi probativi acquisiti, sull'eventuale esistenza di una incertezza significativa riguardo a eventi o circostanze che possono far sorgere dubbi significativi sulla capacità della Società di continuare ad operare come un'entità in funzionamento. In presenza di un'incertezza significativa, siamo tenuti a richiamare l'attenzione nella relazione di revisione sulla relativa informativa di bilancio ovvero, qualora tale informativa sia inadeguata, a riflettere tale circostanza nella formulazione del nostro giudizio. Le nostre conclusioni sono basate sugli elementi probativi acquisiti fino alla data della presente relazione. Tuttavia, eventi o circostanze successivi possono comportare che la Società cessi di operare come un'entità in funzionamento.
- Abbiamo valutato l'appropriatezza dei criteri di redazione utilizzati nonché la ragionevolezza delle stime contabili effettuate dagli Amministratori, inclusa la relativa informativa.

Abbiamo comunicato ai responsabili delle attività di *governance*, tra gli altri aspetti, la portata e la tempistica pianificate per la revisione contabile e i risultati significativi emersi, incluse le eventuali carenze significative nel controllo interno identificate nel corso della revisione contabile.

DELOITTE & TOUCHE S.p.A.



Piergiulio Bizzoli

Socio

Brescia, 1 marzo 2019

Brescia 27 febbraio 2019

Spett.
COMUNE DI BRESCIA
Spett. Coordinamento Partecipate
c.a. Dott.ssa Patrizia Serena

Note esplicative al prospetto dei saldi a credito e a debito di Brescia Infrastrutture S.r.l. con il Comune di Brescia al 31 dicembre 2018 redatto per le finalità previste dal D.Lgs. n. 118/2011 art. 11 comma 6 lett. j).

Risultanze contabili di Brescia Infrastrutture S.r.l. al 31 dicembre 2018:

	Euro
Credito di Brescia Infrastrutture S.r.l. verso il Comune di Brescia	€ 126.948,62
Debito di Brescia Infrastrutture S.r.l. verso il Comune di Brescia	€ 0,00

Il presente prospetto è stato redatto per le finalità previste dal D. Lgs. n. 118/2011 art. 11 comma 6 lett. j), e i saldi ivi inclusi derivano dalle scritture contabili e dalla situazione patrimoniale della Società al 31 dicembre 2018 in corso di redazione secondo le disposizioni del Codice Civile tenendo altresì conto delle indicazioni fornite, in merito, dall'Organismo Italiano di Contabilità (OIC).

I criteri di rilevazione e valutazione adottati ai fini della redazione del prospetto sono i seguenti:

- i crediti sono esposti al valore nominale;
- i debiti sono iscritti al valore nominale;

Il prospetto include anche i saldi dei crediti e dei debiti relativi a fatture da emettere e a fatture da ricevere al 31 dicembre 2018 secondo il principio di competenza.

Tali saldi non includono i risconti passivi per contributi in c/capitale concessi dal Comune di Brescia.

Inoltre i crediti sono iscritti al valore nominale senza effettuare valutazioni in ordine alla loro recuperabilità.

Crediti e debiti verso il Comune di Brescia, coerentemente con quanto indicato in precedenza, presentano un saldo a credito di Brescia Infrastrutture S.r.l. pari a Euro 126.948,62 al 31 dicembre 2018.

Allegato: Prospetto dei saldi a credito e a debito di Brescia Infrastrutture S.r.l. con il Comune di Brescia al 31 dicembre 2018 redatto per le finalità previste dal D. Lgs. n. 118/2011 art. 11 comma 6 lett. j).


BRESCIA INFRASTRUTTURE S.R.L. - Socio Unico
L'Amministratore Delegato
Francesca Marsili


Francesca Marsili

RISULTANZE CONTABILI DI BRESCIA INFRASTRUTTURE: CREDITI AL 31/12/2018 VERSO COMUNE			
Numero fattura	Data fattura	Importo fattura	Descrizione fattura
5200000065	30/11/2018	€ 4.728,14	Contratto man.straord.copertura Comando Polizia Locale 60% fine lavori
5200000066	30/11/2018	€ 788,02	Contratto man.straord.copertura Comando Polizia Locale 10% per CRE
5200000067	30/11/2018	€ 2.958,93	PROGETTO PIU' BICI LOTTO1 VIE COLOMBOVOLTURNO
5200000068	31/12/2018	€ 8.196,72	Servizio di messa a disposizione utilizzo sale anno 2018
5200000071	31/12/2018	€ 17.475,00	Can.Aff.imm.S.Fausolino gennaio-marzo 2019
5200000072	31/12/2018	€ 15.000,00	Can.affitto Sala di Lettura gennaio-marzo 2019
5200000074	31/12/2018	€ 1.030,16	Contratto Manut. straord. opere di fresatura-asfaltatura
11600000032	31/12/2018	€ 7.818,34	FE A COM.BS X SP.CONDOMINIALI 2018 CONDOM.SMERALDO
11600000033	31/12/2018	€ 47.340,46	FE A COM.BS X RIADD.COSTI UTENZE SALA LETTURA 2018
11600000034	31/12/2018	€ 6.192,11	FE A COM.BS X RIADD.SP.CONDOMINIALI SALA LETTURA 2018
11600000035	31/12/2018	€ 7.269,78	FE A COM.BS X RIADD.SP.CONDOMINIALI STAZIONE 2018 ANT - CENTRO DIURNO
11600000036	31/12/2018	€ 7.269,78	FE A COM.BS X RIADD.SP.CONDOMINIALI STAZIONE 2018 ANT - ATTIVITA' COMMERCIALE
11600000041	31/12/2018	€ 881,18	FE A COM.BS X RIADD.SP.CONDOMINIALI STAZIONE 2018 INFO POINT
TOTALE PARTITE A CREDITO VERSO COMUNE DI BRESCIA AL 31/12/2018		€ 126.948,62	

RISULTANZE CONTABILI DI BRESCIA INFRASTRUTTURE: DEBITI AL 31/12/2018 VERSO COMUNE			
Numero fattura	Data fattura	Importo fattura	Descrizione fattura
		€ -	distribuzione riserve
TOTALE PARTITE A DEBITO VERSO COMUNE DI BRESCIA AL 31/12/2018		€ -	

BRESCIA MOBILITA' SPA

BRESCIA MOBILITA' SPA													
RISULTANZE BILANCIO COMUNE: DEBITI AL 31/12/2018 VERSO SOCIETA'						RISULTANZE BILANCIO SOCIETA': CREDITI AL 31/12/2018 VERSO COMUNE							
Società	Capitolo	Settore Comunale	Tipo	Anno	Numero	Sub	Descrizione Impegno	Residuo al 31/12/2018	Numero fattura	Data fattura	Importo fattural/credito	Descrizione fattura/credito	NOTA
BRESCIA MOBILITA' S.p.A.	5348	Presidenza Consiglio e Gruppi Consiliari	IMP	2018	950	2	REALIZZAZIONE SERVIZI CONNESSI AL PROGETTO "CITTÀ IN MOVIMENTO": "FESTIVAL DELLA BICI PER SCUOLE SECONDARIE" E "MAPPA DEL SISTEMA DI MOBILITA' MULTIMODALE VERSO I LUOGHI DI CURA"	€ 9.000,00	5200000128	30.11.2018	3.278,69	Progetto "Città in movimento"- "Mappa"	pagato 25/01/19
BRESCIA MOBILITA' S.p.A.	5348	Presidenza Consiglio e Gruppi Consiliari	IMP	2018	2567	2	SERVIZI CONNESSI ALLA REALIZZAZIONE DEL PROGETTO "CITTÀ IN MOVIMENTO"	€ 5.000,00	5200000138	30.11.2018	4.098,36	2° fattura Progetto "Città in movimento"	pagato 25/01/19
BRESCIA MOBILITA' S.p.A.	36253	Traffico	IMP	2018	1814		SERVIZI CONNESSI AL CONTROLLO DEL TRAFFICO e MANUTENZIONE APPARECCHIATURE E IMPIANTI SVOLTI DA BRESCIA MOBILITA' S.P.A. NELL'AMBITO DEL VIGENTE CONTRATTO PROGRAMMA. ANNO 2018.	€ 388.041,70	5200000144	31.12.2018	50.520,00	Man.sistemi Centr.Oper.Poi.Loc.2° sem. 2018	pagato 16/01/19
BRESCIA MOBILITA' S.p.A.	68950	Mobilità e eliminazione barriere architettoniche	IMP	2018	3248		SETTORE MOBILITA' E.B.A. e T.P. Gestione e manutenzione SISTEMA CONTROLLO ACCESSI Z.T.L. (Zona a Traffico Limitato). IMPEGNO DI SPESA anno 2018	€ 94.907,46	5200000147	31.12.2018	48.936,92	Sistema controllo accessi in ZTL 2°SEM 2018 COM.BS	pagato 24/01/19 - differenza x IVA
BRESCIA MOBILITA' S.p.A.	69600	Mobilità e eliminazione barriere architettoniche	IMP	2018	3249		SETTORE MOBILITA' E.B.A. e T.P. GESTIONE E MANUTENZIONE SEGNALETICA STRADALE LUMINOSA sul territorio cittadino. IMPEGNO DI SPESA anno 2018	€ 1.014.468,72	5200000152	31.12.2018	831.521,67	Gestione impianti semaforici	pagato 05/02/19 - differenza x IVA
BRESCIA MOBILITA' S.p.A.	74950	Trasporto pubblico locale	IMP	2018	80		SETTORE MOBILITA' E.B.A. e T.P. Gestione servizio TPL con METROBUS. Affidamento "In house".	€ 2.316.778,82	5200000121	31.10.2018	45.734,66	Rit. garanzia corrisp.TPL metro (5%) 11/2018 COM.B	pagato 22/01/19
											318.066,97		differenza x IVA
											48.936,92	Controllo infraz.Codice Strada 2°sem.2018	pagato 16/01/19
											53.130,00	Gest. manut. imp. radiot. Poi. Loc.	pagato 16/01/19
											165.480,05	Gestione sistema videosorveglianza 2° sem. 2018	pagato 16/01/19
											7.377,05		differenza x IVA
											4.098,36	2° fattura Progetto "Città in movimento"	pagato 25/01/19 - differenza x IVA

BRESCIA MOBILITA' S.p.A.	420005	Mobilità e eliminazione barriere architettoniche	IMP	2018	2946	SETTORE MOBILITA' E.B.A. e T.P. CUP C89J16000400004 Realizzazione segnaletica orizzontale in vari punti della città. Progetto "Zone 30 Quartieri da vivere. Realizzazione Zone 30 e interventi miglioramento S.S. - anno 2016"	€	6.476,76
BRESCIA MOBILITA' S.p.A.	420005	Mobilità e eliminazione barriere architettoniche	IMP	2018	2948	SETTORE MOBILITA' E.B.A. e T.P. CUP C89J16000400004 Realizzazione e segnaletica orizzontale in vari punti della città. Progetto "Zone 30 Quartieri da vivere. Realizzazione Zone 30 e interventi miglioramento S.S. - anno 2016"	€	3.294,60
BRESCIA MOBILITA' S.p.A.	420008	Mobilità e eliminazione barriere architettoniche	IMP	2017	5574	SETTORE MOBILITA' E.B.A. e T.P. Implementazione servizio Bike Sharing "BICINMA" mediante riposizionamento postazioni ROVETTA e ZANARDELLI. Contributo Comune 90%.	€	15.590,51
BRESCIA MOBILITA' S.p.A.	253013	Traffico	IMP	2018	5790	PROGETTO "EVOLUZIONE DEL SISTEMA DI VIDEOSORVEGLIANZA COMUNALE E SPERIMENTAZIONE DI MONITORAGGIO AGLI ACCESSI ALLA CITTA'" PROGETTI DI VIDEOSORVEGLIANZA - BIENNIO 2018/19 (L.R. 6/2015, ART. 25)	€	18.000,00
BRESCIA MOBILITA' S.p.A.	36253	Traffico	IMP	2018	6480	SERVIZI SVOLTI DA BRESCIA MOBILITA' S.P.A. NELL'AMBITO DEL VIGENTE CONTRATTO PROGRAMMA - Oneri per l'energia elettrica e per la connettività degli impianti. - ANNO 2018.	€	16.500,00
L'IMPORTO PER I LAVORI ALL'INFOS DEL 2008 SONO STORNATI AL COMUNE COME DA ACCORDI CON FATTURE ANNUALI DI EURO 4.700,00. QUOTA RIMANENTE EURO 5.900								

€ 4.457.879,37

NB: Allo stato attuale non sono quantificabili le fatture da emettere e quelle relativamente al congruaggio derivante dalla gestione della metropolitana. Il Comune ha presuntivamente impegnato somme che si ritengono congrue e che saranno soggette a riscontro non appena la società invierà le sue risultanze.

Attività eseguite, in attesa di rendicontazione e fatturazione								
Attività eseguite, in attesa di rendicontazione e fatturazione								
Attività eseguite, in attesa di rendicontazione e fatturazione								
investimento in corso di realizzazione, con esigibilità variata sul 2019								
in attesa delle fatture di BSM relative ai costi in esubero rispetto a quanto stabilito dal Contratto di servizio								
FATT 512009 di EURO 57.600 IL CUI IMPORTO VIENE RIDOTTO PER COMPENSAZIONE CON FATTI DI CANONE DI LOCAZIONE EMESSE DAL COMUNE DI BS	5100000200	31.07.2009	€	5.900,00	CANONE RIGUALIF.INFOPOINT 2017/2018			

€ 3.555.925,91

BRESCIA MOBILITA' SPA

RISULTANZE BILANCIO COMUNE: CREDITI AL 31/12/2018 VERSO SOCIETA'										RISULTANZE BILANCIO SOCIETA': DEBITI AL 31/12/2018 VERSO COMUNE				NOTA
Società	Capitolo	Settore Comunale	Tipo	Anno	Numero	Sub	Descrizione Accertamento	Residuo al 31/12/2018	Numero	Data	Importo	Descrizione		
BRESCIA MOBILITA' SPA	10610	Patrimonio	Fattura nr. 463/s23-1 (marzo - agosto 2019). Acc 155 del 2019, con inserimento del credito in contabilità economico-patrimoniale (inviata mail al serv bilancio)				Canone locazione anno 2019 - Stazione		79000002815	20/12/2018	€ 2.845,81	Affitto Infopoint Stazione 01/03/19 - 31/08/19		

€ 0,00

€ 2.845,81

**PROSPETTO DEI SALDI A CREDITO E A DEBITO DI BRESCIA MOBILITA' S.P.A. CON IL COMUNE DI BRESCIA
AL 31 DICEMBRE 2018 REDATTO PER LE FINALITÀ PREVISTE DALL'ART. 6 COMMA 4 DEL DECRETO-LEGGE 6 LUGLIO 2012,
N. 95, CONVERTITO CON MODIFICAZIONI DALLA LEGGE 7 AGOSTO 2012, N. 135.**

RISULTANZE CONTABILI DI BRESCIA MOBILITA' SPA: CREDITI AL 31/12/2018 VERSO COMUNE			
Numero fattura	Data fattura	Importo fattura	Descrizione fattura
5100000200	31.07.2009	5.900,00	NS FATT 51/200 di EURO 57.600 IL CUI IMPORTO VIENE RIDOTTO PER COMPENSAZIONE CON FATT DI CANONE DI LOCAZ INFO BRESCIA EMESSE DAL COMUNE DI BS
5200000144	31.12.2017	8.108,10	Contr.forn.n°6 appar.radiotelef.portatili COM.BS
5200000121	31.10.2018	45.734,66	ottobre 2018 rit.garanz. (5%) CIG ZC008E659D 2018
5200000138	30.11.2018	8.196,72	2° fattura Progetto "Città in movimento"
5200000134	30.11.2018	45.734,66	Rit. garanzia corrisp.TPL metro (5%) 11/2018 COM.B
5200000128	30.11.2018	3.278,69	Progetto "Città in movimento"- "Mappa"
5200000157	31.12.2018	45.734,66	Dicembre 2018 - SAL 70 Ritenuta a garanzia 5% COM.
5200000156	31.12.2018	1.968.958,54	CorrISP.gest.TPL metro (95%) 12/2018
5200000152	31.12.2018	831.521,67	Gestione impianti semaforici
5200000147	31.12.2018	75.792,98	Sistema controllo accessi in ZTL 2°SEM 2018 COM.BS
5200000146	31.12.2018	48.936,92	Controllo infraz.Codice Strada 2°sem.2018
5200000143	31.12.2018	53.130,00	Gest. manut. imp. radiot. Pol. Loc.
5200000144	31.12.2018	50.520,00	Man.sistemi Centr.Oper.Pol.Loc.2° sem. 2018
5200000145	31.12.2018	165.480,05	Gestione sistema videosorveglianza 2° sem. 2018
TOTALE PARTITE APERTE AL 31/12/2018		3.357.027,65	
ALTRI CREDITI		198.898,26	CONTR. COPERTURA CCNL SALDO 2018 GOMMA+METRO
TOTALE ALTRI CREDITI AL 31/12/2018		198.898,26	
TOTALE PARTITE A CREDITO VERSO COMUNE DI BRESCIA AL 31/12/2018		3.555.925,91	

RISULTANZE CONTABILI DI BRESCIA MOBILITA' SPA: DEBITI AL 31/12/2018 VERSO COMUNE			
Numero fattura	Data fattura	Importo fattura	Descrizione fattura
79000002815	20.12.2018	2.845,81	Affitto Infopoint Stazione 01/03/18 - 31/08/18
TOTALE PARTITE A DEBITO VERSO COMUNE DI BRESCIA AL 31/12/2018		2.845,81	

BRESCIA MOBILITÀ S.P.A.
 Il Presidente
 Prof. Carlo Scarpa

Note esplicative al prospetto dei saldi a credito e a debito di Brescia Mobilità S.p.A. con il Comune di Brescia al 31 dicembre 2018 redatto per le finalità previste dall'art. 6 comma 4 del Decreto-Legge 6 luglio 2012, N. 95, convertito con modificazioni dalla Legge 7 agosto 2012, N. 135.

Risultanze contabili di Brescia Mobilità S.p.A. al 31 dicembre 2018:

	Euro
Credito di Brescia Mobilità S.p.A. verso il Comune di Brescia	3.555.925,91
Debito di Brescia Mobilità S.p.A. verso il Comune di Brescia	2.845,81

Il presente prospetto è stato redatto per le finalità previste dall'art. 6 comma 4 del Decreto-Legge 6 luglio 2012, N. 95, convertito con modificazioni dalla Legge 7 agosto 2012, N. 135 e i saldi ivi inclusi derivano dalle scritture contabili della Società al 31 dicembre 2018.

I criteri di rilevazione e valutazione adottati ai fini della redazione del prospetto sono i seguenti:

- i crediti sono esposti al valore nominale;
- i debiti sono iscritti al valore nominale;

Inoltre i crediti sono iscritti al valore nominale senza effettuare valutazioni in ordine alla loro recuperabilità.

Crediti e debiti verso il Comune di Brescia, coerentemente con quanto indicato in precedenza, presentano un saldo pari a Euro 3.553.080,10 al 31 dicembre 2018.


Allegato: Prospetto dei saldi a credito e a debito di Brescia Mobilità S.p.A. con il Comune di Brescia al 31 dicembre 2018 redatto per le finalità previste dall'art. 6 comma 4 del Decreto-Legge 6 luglio 2012, N. 95, convertito con modificazioni dalla Legge 7 agosto 2012, N. 135

Brescia Mobilità S.p.A.



PG: 0002363/19 28/02/2019

BRESCIA MOBILITÀ S.P.A.
Il Presidente
Prof. Carlo Scarpa



RELAZIONE DELLA SOCIETÀ DI REVISIONE INDIPENDENTE SUL PROSPETTO RELATIVO AI CREDITI E DEBITI RECIPROCI TRA L'ENTE COMUNE DI BRESCIA E LA SOCIETÀ PARTECIPATA BRESCIA MOBILITÀ S.P.A. PER LE FINALITÀ PREVISTE DAL DECRETO LEGISLATIVO 23 GIUGNO 2011, N. 118

**Al Consiglio di Amministrazione di
Brescia Mobilità S.p.A. (Società partecipata dal Comune di Brescia)**

Giudizio

Abbiamo svolto la revisione contabile dell'allegato prospetto dei saldi a credito e a debito di Brescia Mobilità S.p.A. con il Comune di Brescia (di seguito il "Prospetto") al 31 Dicembre 2018, predisposto per le finalità previste dall'articolo 11, comma 6, lettera j, del Decreto Legislativo 23 giugno 2011, n. 118.

A nostro giudizio, il Prospetto di Brescia Mobilità S.p.A. al 31 Dicembre 2018 è stato redatto, in tutti gli aspetti significativi, in conformità ai criteri illustrati nelle note esplicative allo stesso.

Elementi alla base del giudizio

Abbiamo svolto la revisione contabile in conformità ai principi di revisione internazionali (ISAs). Le nostre responsabilità ai sensi di tali principi sono ulteriormente descritte nella sezione Responsabilità della società di revisione per la revisione contabile del Prospetto della presente relazione. Siamo indipendenti rispetto alla Società in conformità alle norme e ai principi in materia di etica e di indipendenza del Code of Ethics for Professional Accountants (IESBA Code) emesso dall'International Ethics Standards Board for Accountants applicabili alla revisione contabile del Prospetto. Riteniamo di aver acquisito elementi probativi sufficienti ed appropriati su cui basare il nostro giudizio.

Richiamo di informativa – Criteri di redazione e limitazione alla distribuzione ed all'utilizzo

Richiamiamo l'attenzione alle note esplicative al Prospetto che descrivono i criteri di redazione. Il Prospetto è stato redatto per le finalità descritte al primo paragrafo. Di conseguenza il Prospetto può non essere adatto per altri scopi. La nostra relazione viene emessa solo per Vostra informazione e non potrà essere utilizzata per altri fini né divulgata a terzi, in tutto o in parte, ad eccezione del Comune di Brescia. Il nostro giudizio non è espresso con rilievi in relazione a tale aspetto.

Responsabilità degli amministratori e del collegio sindacale per il Prospetto

Gli amministratori sono responsabili per la redazione del Prospetto in conformità ai criteri illustrati nelle note esplicative allo stesso, e, nei termini previsti dalla legge, per quella parte del controllo interno dagli stessi ritenuta necessaria per consentire la redazione di un Prospetto che non contenga errori significativi dovuti a frodi o a comportamenti o eventi non intenzionali.

Gli amministratori sono responsabili per la valutazione della capacità della Società di continuare ad operare come un'entità in funzionamento e, nella redazione del Prospetto, per l'appropriatezza dell'utilizzo del presupposto della continuità aziendale, nonché per una adeguata informativa in

materia. Gli amministratori utilizzano il presupposto della continuità aziendale nella redazione del Prospetto a meno che abbiano valutato che sussistono le condizioni per la liquidazione della Società o per l'interruzione dell'attività o non abbiano alternative realistiche a tali scelte.

Il collegio sindacale ha la responsabilità della vigilanza, nei termini previsti dalla legge, sul processo di predisposizione dell'informativa finanziaria della Società.

Responsabilità della società di revisione per la revisione contabile del Prospetto

I nostri obiettivi sono l'acquisizione di una ragionevole sicurezza che il Prospetto non contenga errori significativi, dovuti a frodi o a comportamenti o eventi non intenzionali, e l'emissione di una relazione di revisione che includa il nostro giudizio. Per ragionevole sicurezza si intende un livello elevato di sicurezza che, tuttavia, non fornisce la garanzia che una revisione contabile svolta in conformità ai principi di revisione internazionali (ISAs) individui sempre un errore significativo, qualora esistente. Gli errori possono derivare da frodi o da comportamenti o eventi non intenzionali e sono considerati significativi qualora ci si possa ragionevolmente attendere che essi, singolarmente o nel loro insieme, siano in grado di influenzare le decisioni economiche degli utilizzatori prese sulla base del Prospetto.

Nell'ambito della revisione contabile svolta in conformità ai principi di revisione internazionali (ISAs), abbiamo esercitato il giudizio professionale e abbiamo mantenuto lo scetticismo professionale per tutta la durata della revisione contabile. Inoltre:

- abbiamo identificato e valutato i rischi di errori significativi nel Prospetto, dovuti a frodi o a comportamenti o eventi non intenzionali; abbiamo definito e svolto procedure di revisione in risposta a tali rischi; abbiamo acquisito elementi probativi sufficienti ed appropriati su cui basare il nostro giudizio. Il rischio di non individuare un errore significativo dovuto a frodi è più elevato rispetto al rischio di non individuare un errore significativo derivante da comportamenti o eventi non intenzionali, poiché la frode può implicare l'esistenza di collusioni, falsificazioni, omissioni intenzionali, rappresentazioni fuorvianti o forzature del controllo interno;
- abbiamo acquisito una comprensione del controllo interno rilevante ai fini della revisione contabile allo scopo di definire procedure di revisione appropriate nelle circostanze e non per esprimere un giudizio sull'efficacia del controllo interno della Società;
- siamo giunti ad una conclusione sull'appropriatezza dell'utilizzo da parte degli amministratori del presupposto della continuità aziendale e, in base agli elementi probativi acquisiti, sull'eventuale esistenza di una incertezza significativa riguardo a eventi o circostanze che possono far sorgere dubbi significativi sulla capacità della Società di continuare ad operare come un'entità in funzionamento. In presenza di un'incertezza significativa, siamo tenuti a richiamare l'attenzione nella relazione di revisione sulla relativa informativa di bilancio ovvero, qualora tale informativa sia inadeguata, a riflettere tale circostanza nella formulazione del nostro giudizio. Le nostre conclusioni sono basate sugli elementi probativi acquisiti fino alla data della presente relazione. Tuttavia, eventi o circostanze successivi possono comportare che la Società cessi di operare come un'entità in funzionamento;
- abbiamo valutato l'appropriatezza dei criteri di redazione utilizzati nonché la ragionevolezza delle stime contabili effettuate dagli amministratori, inclusa la relativa informativa.



Abbiamo comunicato ai responsabili delle attività di governance, tra gli altri aspetti, la portata e la tempistica pianificate per la revisione contabile e i risultati significativi emersi, incluse le eventuali carenze significative nel controllo interno identificate nel corso della revisione contabile.

Brescia, 1 marzo 2019

EY S.p.A.



Stefano Colpari
(Socio)

BRESCIA TRASPORTI SPA

RISULTANZE BILANCIO COMUNE: CREDITI AL 31/12/2018 VERSO SOCIETA'													
Società	Capitolo	Settore Comunale	Tipo	Anno	Numero	Sub	Descrizione Accertamento	Residuo al 31/12/2018	RISULTANZE BILANCIO SOCIETA': DEBITI AL 31/12/2018 VERSO COMUNE				NOTA
									Numero	Data	Importo	Descrizione	
BRESCIA TRASPORTI SPA	10621	patrimonio	acc	2019	Accertamento n. 180 del 2019 cumulativo di euro 281,000 con inserimento del credito in contabilità economico- patrimoniale (inviata mail al serv. Bilancio).		canone locazione S. Donino anno 2019		79000001951	10.12.2018	37.552,52	Locazione Via S. Donino 30 01/01/19 - 31/03/19	in fase di incasso
							canone locazione S. Donino anno 2019						

€

-

€

70.065,40

BRESCIA TRASPORTI SPA

BRESCIA TRASPORTI SPA												
RISULTANZE BILANCIO COMUNE: DEBITI AL 31/12/2018 VERSO SOCIETA'					RISULTANZE BILANCIO SOCIETA': CREDITI AL 31/12/2018 VERSO COMUNE							
Regione Sociale	Capitolo	Descrizione Settore	Tipo	Anno	Numero	Descrizione Impegno/Accertamento	Residuo 2018	Numero fattura	Data fattura	Importo fattura/credito	Descrizione fattura/credito	NOTA
BRESCIA TRASPORTI S.p.A.	24190	Gare e appalti - Servizi generali	IMP	2018	903	FORNITURA GAS METANO PER AUTOTRAZIONE PER VEICOLI COMUNALI. ANNO 2018	€ 1.984,81	5200000397	31.12.2018	€ 1.626,89	Riforn. gas metano veicoli Nov/dic 2018 COM.BS	in pagamento - importo stimato soggetto a ricalcoli
BRESCIA TRASPORTI S.p.A.	25900	Gare e appalti - Servizi generali	IMP	2018	6086	FORNITURA TITOLI DI VIAGGIO PER TPL - SETTORE ACQUISIZIONE BENI, SERVIZI E LAVORI	€ 130,00	5200000370	28.12.2018	€ 130,00	FORNITURA DI CARNET ZONA 1 COM.BS	pagato 04/02/2019
BRESCIA TRASPORTI S.p.A.	74957	Trasporto pubblico locale	IMP	2018	4613	SETTORE MOBILITA' E.B.A. e T.P. Assegnazione risorse regionali tramite AGENZIA del TPL a copertura oneri C.C.N. Autoferrotranvieri TPL su GOMMA periodo GENNAIO - DICEMBRE 2018	€ 1.483.188,22			€ 1.483.188,22	Contib Copertura CCNL Saldo 2018 Gomma + Metro	
								5200000346	30.11.2018	€ 1.719,90	Corrisp. (98%) servizio trasporto scolastico USCIT	pagato 21/01/2019
								5200000353	30.11.2018	€ 33.215,88	Corrispettivo (98%) Prim.Second.CEA 1255/1 COM.BS	pagato 21/01/2019
								5200000360	30.11.2018	€ 26.839,26	Corrispettivo (98%) servizio di trasporto scolasti	pagato 21/01/2019
								5200000361	30.11.2018	€ 28.355,32	Corr.98% Port.Handicap scuola 2Gr. nov2018 COM.BS	pagato 21/01/2019
								5200000362	30.11.2018	€ 460,80	CAR.NR8 ABBON.SPEC.SCUOLA NOVEMBRE COM.BS	pagato 21/01/2019
								5200000382	31.12.2018	€ 29.868,88	Corrisp. (98%) servizio trasporto scolastico Nov.	pagato 13/02/2019 - quota parte fattura pagata su imp 5759
BRESCIA TRASPORTI S.p.A.	46520	Diritto allo studio e ristorazione	IMP	2018	1255	SETT. DIRITTO ALLO STUDIO - SERVIZIO DI GESTIONE DEI TRASPORTI INTEGRATIVI E SPECIALI SCOLASTICI - AFFIDAMENTO PROSECUZIONE SERVIZIO AD ATTI BSTRASPORTI, SIA E AGI - ANNO 2018	€ 203.310,67	5200000387	31.12.2018	€ 24.893,23	Corrispettivo (98%) Prim.Second.CEA 1255/1 COM.BS	
								5200000388	31.12.2018	€ 15.285,84	Corrispettivo (98%) servizio di trasporto scolasti	pagato 13/02/2019 - quota parte fattura pagata su imp 6018
								5200000389	31.12.2018	€ 20.558,44	Corr.98% Port.Handicap scuola 2Gr. dic2018 COM.BS	

5200000391	31.12.2018	€	6.702,24	Servizi di trasporto integrativi e speciali scolas	impegno stimato in attesa di conguagli e/o ricalcoli
5200000402	31.12.2018	€	324,01	CAR.ABBONAM. VARI DICEMBRE 2018 COM.BS	
5200000403	31.12.2018	€	172,80	ABB.SPEC.SCUOLA SERV. RISERV./SCOL. DIC2018 COM.BS	
5200000405	31.12.2018	€	529,20	Corrisp. (98%) serv. trasp. scolastico USC.DIDAT. COM	
		€	188.725,80		
5200000382	31.12.2018	€	3.000,00	Corrisp. (98%) servizio trasporto scolastico Nov.	pagato 13/02/2019 - quota parte fattura pagata su imp 1255
5200000388	31.12.2018	€	3.773,20	Corrispettivo (98%) servizio di trasporto scolasti	pagato 13/02/2019 - quota parte fattura pagata su imp 1255
5200000354	30.11.2018	€	5.733,00	Corr.(98%) Usc.Didatt. Set.Sport nov.2018 COM.BS	pagato 21/01/2019
5200000390	31.12.2018	€	8.840,89	Corr.(98%) Usc.Didatt. Set.Sport dic.2018 COM.BS	
		€	14.573,89		impegno stimato in attesa di conguagli e/o ricalcoli
5200000386	31.12.2018	€	55.000,00	Servizio di trasporto ACCABUS.	pagato 04/02/2019 - differenza x IVA
5200000406	31.12.2018	€	2.000,00	Comp. Forf. Minor Inr. Tariffe x Abb. Dipend. Anno 2018	

BRESCIA TRASPORTI S.p.A.	46520	Diritto allo studio e ristorazione	IMP	2018	5759	impegno di spesa per servizio trasporti alunni Progetto "LA SCUOLA ESCE, LA CULTURA CRESCE" - AS 2018/19	€	3.000,00
BRESCIA TRASPORTI S.p.A.	46520	Diritto allo studio e ristorazione	IMP	2018	6018	SERV. TRASPORTO SCOLASTICO/DIRITTO ALLO STUDIO - SERVIZI DI TRASPORTO INTEGRATIVI E SPECIALI SCOLASTICI PER ALUNNI PORTATORI DI HANDICAP. PERIODO DICEMBRE 2018. INTEGRAZIONE PROGRAMMA DI ESERCIZIO E ADEGUAMENTO DEL CONTRATTO DI SERVIZIO.	€	3.773,20
BRESCIA TRASPORTI S.p.A.	61705	Sport	IMP	2018	1256	SETT. DIRITTO ALLO STUDIO - SERVIZIO DI GESTIONE DEI TRASPORTI INTEGRATIVI E SPECIALI SCOLASTICI - AFFIDAMENTO PROSECUZIONE SERVIZIO AD ATI BTRASPORTI, SIA E AGI - ANNO 2018	€	20.403,74
BRESCIA TRASPORTI S.p.A.	97850	Disabili	IMP	2018	1254	SETT. CASA - TRASPORTO PUBBLICO PER PERSONE IN CONDIZIONI DI DISABILITÀ IMPOSSIBILITÀ ALL'USO DEI NORMALI MEZZI DI TRASPORTO PUBBLICO DENOMINATO "ACCABUS" - AFFIDAMENTO PARTE SERVIZIO ATI BS TRASPORTI, SIA, AGI - ANNO 2018	€	60.500,00
BRESCIA TRASPORTI S.p.A.	68920	Mobilità e eliminazione barriere architettoniche	IMP	2018	2568	SETTORE MOBILITÀ E.B.A. e T.P. Compensazione forfetaria mancato introito agevolazioni trasporto pubblico DIPENDENTI COMUNALI - anno 2018	€	2.000,00

BRESCIA TRASPORTI S.p.A.	74950	Trasporto pubblico locale	IMP	2018	1009	SETTORE MOBILITA' E.B.A. e T.P. Gestione servizio T.P.L. su GOMMA. Compensazione mancato adeguamento tariffario anno 2018. Prosecuzione contratto con A.T.I. Brescia Trasporti Spa, SIA Spa e AGI Spa al 30.06.2019	€ 567.600,00	
BRESCIA TRASPORTI S.p.A.	74950	Trasporto pubblico locale	IMP	2018	1008	SETTORE MOBILITA' E.B.A. e T.P. Gestione servizio T.P.L. su GOMMA. Contropresto chilometrico anno 2018. Prosecuzione contratto con A.T.I. Brescia Trasporti Spa, SIA Spa e AGI Spa al 30.06.2019	€ 3.866.557,40	
BRESCIA TRASPORTI S.p.A.	74950	Trasporto pubblico locale	IMP	2018	1011	SETTORE MOBILITA' E.B.A. e T.P. Gestione servizio T.P.L. su GOMMA. Iniziative e agevolazioni tariffarie anno 2018. Prosecuzione contratto con A.T.I. Brescia Trasporti Spa, SIA Spa e AGI Spa al 30.06.2019	€ 48.340,00	
BRESCIA TRASPORTI S.p.A.	74950	Trasporto pubblico locale	IMP	2018	5776	SETTORE MOBILITA' E.B.A. e T.P. Servizio Trasporto Integrativo TIFOSERIE ospiti Stadio. Campionato CALCIO 2018/2019. Affidamento A.T.I. 100% BRESCIA TRASPORTI SPA - Quota anno 2018	€ 12.000,00	
BRESCIA TRASPORTI S.p.A.	400020	Ragioneria	IMP	2018	3022	CONFERMA ACCORDO BRESCIA TRASPORTI SPA PER LA PROMOZIONE DEL TRASPORTO PUBBLICO NEGLI SPOSTAMENTI CASA-LAVORO-CASA PER IL PERSONALE DIPENDENTE DEL COMUNE DI BRESCIA. IMPEGNO DI SPESA 2018 A GIRO CON ACC. 250	€ 3.910,00	

5200000392	31.12.2018	€ 516.000,00		Onere manca attuaz. adegu. tariff. a godic 2018 COM.BS		5200000392	516.000,00	pagato 17/01/2019
5200000352	30.11.2018	€ 1.318.144,60		Corr.provisorio Servizio TPL novembre 2018 COM.BS		5200000352	1.318.144,60	pagato 17/01/2019
5200000393	31.12.2018	€ 1.318.144,60		Corr.provisorio Servizio TPL DICEMBRE 2018 COM.BS		5200000393	1.318.144,60	
5200000396	31.12.2018	€ 878.763,07		Conguaglio 2° semestre 2018 TPL		5200000396	878.763,07	
		€ 3.515.052,27					3.515.052,27	impegno stimato in attesa di conguagli e/o ricalcoli
5200000404	31.12.2018	€ 39.600,00		Attuaz.serv.TPL Biglietto Unico 25/11+2+8+9+16+23/		5200000404	39.600,00	
5200000408	31.12.2018	€ 6.000,00		servizio TPL con biglietto 11 marzo 2018 Unico COM		5200000408	6.000,00	
		€ 45.600,00					45.600,00	impegno stimato in attesa di conguagli e/o ricalcoli
5200000407	31.12.2018	€ 10.909,09		Servizio trasporto tiferia ospite stagione ago/d		5200000407	10.909,09	impegno stimato in attesa di conguagli e/o ricalcoli
5200000363	30.11.2018	€ 2.405,00		ABBON. T.P.L. VS DIPENDENTI NOVEMBRE 2018 COM.BS		5200000363	2.405,00	pagato 20/1/2019
5200000400	31.12.2018	€ 1.505,00		ABBON. T.P.L. CARICATI VS DIPEND. DIC2018 COM.B		5200000400	1.505,00	pagato 24/01/2019
		€ 3.910,00					3.910,00	

BRESCIA TRASPORTI S.p.A.	97300	Amministrativo	IMP	2018	3642	MANUTENZIONE ORDINARIA VEICOLI PER TRASPORTO DISABILI ANNO 2018	€	410,25
BRESCIA TRASPORTI S.p.A.	68920	Mobilità e eliminazione barriere architettoniche	IMP	2018	3359	SETTORE MOBILITA' E.B.A. e T.P. Agevolazioni tariffarie STUDENTI UNIVERSITARI a.a. 2017/18. Costo compensativo minori introiti gestore Servizio TPL su gomma a carico del Comune. INTEGRAZIONE MAGGIORE SPESA_ anno 2018	€	4.292,00
BRESCIA TRASPORTI S.p.A.	68920	Mobilità e eliminazione barriere architettoniche	IMP	2018	366	SETTORE MOBILITA' E.B.A. e T.P. Agevolazioni tariffarie STUDENTI UNIVERSITARI a.a. 2018/19. Costo compensativo minori introiti gestore Servizio TPL su gomma a carico del Comune anno 2018	€	9.866,00
BRESCIA TRASPORTI S.p.A.	74951	Trasporto pubblico locale	IMP	2018	4916	SETTORE MOBILITA' E.B.A. e T.P. Assegnazione Risorse Patto T.P.L. da Regione Lombardia tramite Agenzia del TPL di Bs - GENNAIO/DICEMBRE 2018	€	1.032.711,49
BRESCIA TRASPORTI S.p.A.	420004	Trasporto pubblico locale	IMP	2018	2938	CUP F52J1000210001 SETTORE MOBILITA' E.B.A. e T.P. Rinnovo materiale rotabile su gomma servizio TPL Bando 2013. Acquisto 4 autobus eco con Contributo Ministeriale Decreto Regione Lombardia 10158/2013	€	35.083,82
BRESCIA TRASPORTI S.p.A.	420004	Trasporto pubblico locale	IMP	2015	5877	SETTORE MOBILITA' E.B.A. e T.P. Rinnovo materiale rotabile su gomma servizio TPL Bando 2014. Acquisto 6 autobus eco con Contributo Ministeriale Decreto Regione Lombardia 6803/2014 e 10183/2014	€	60.362,28

€ 7.420.425,88

5200000399	31.12.2018	€	410,25	Manutenzione ordinaria veicoli trasporto disabili	
5200000299	31.10.2018	€	138,63	Manutenzione ordinaria veicoli trasporto disabili	
		€	548,88		Il residuo è stato cancellato non sapendo della fattura 299. Il settore "acquisizione beni, servizi e lavori " provvederà a reintegrare il residuo.
					attività eseguite, in attesa di rendicontazione e fatturazione
					attività eseguite, in attesa di rendicontazione e fatturazione
					attività eseguite, in attesa di rendicontazione e fatturazione
					attività eseguite, in attesa di rendicontazione e fatturazione
					attività eseguite, in attesa di rendicontazione e fatturazione

€ 5.844.038,24

NB: Al momento non vengono conteggiate le fatture da emettere che saranno
soggette a riscatto non appena la società invierà le sue risultanze.

**PROSPETTO DEI SALDI A CREDITO E A DEBITO DI BRESCIA TRASPORTI S.P.A. CON IL COMUNE DI BRESCIA
AL 31 DICEMBRE 2018 REDATTO PER LE FINALITÀ PREVISTE DALL'ART. 6 COMMA 4 DEL DECRETO-LEGGE 6 LUGLIO 2012, N. 95,
CONVERTITO CON MODIFICAZIONI DALLA LEGGE 7 AGOSTO 2012, N. 135.**

RISULTANZE CONTABILI DI BRESCIA TRASPORTI SPA: CREDITI AL 31/12/2018 VERSO COMUNE			
Numero fattura	Data fattura	Importo fattura	
5200000299	31.10.2018	138,63	Manut.ordin.veicoli trasporto disabili COM.BS
5200000346	30.11.2018	1.719,90	Corrisp. (98%) servizio trasporto scolastico USCIT
5200000352	30.11.2018	1.318.144,60	Corr.provvisorio Servizio TPL novembre 2018 COM.BS
5200000353	30.11.2018	33.215,88	Corrispettivo (98%) Prim,Second,CEA 1255/1 COM.BS
5200000354	30.11.2018	5.733,00	Corr.(98%) Usc.Didatt. Set.Sport nov.2018 COM.BS
5200000360	30.11.2018	26.839,26	Corrispettivo (98%) servizio di trasporto scolasti
5200000361	30.11.2018	28.355,32	Corr.98% Port.Handicap scuola 2Gr. nov2018 COM.BS
5200000362	30.11.2018	460,80	CAR.NR8 ABBON.SPEC.SCUOLA NOVEMBRE COM.BS
5200000363	30.11.2018	2.405,00	ABBON. T.P.L. VS DIPENDENTI NOVEMBRE 2018 COM.BS
5200000370	28.12.2018	130,00	FORNITURA DI CARNET ZONA 1 COM.BS
5200000407	31.12.2018	10.909,09	servizio trasporto tifoseria ospite stagione ago/d
5200000408	31.12.2018	6.000,00	servizio TPL con Biglietto 11 marzo 2018 Unico COM
5200000406	31.12.2018	2.000,00	COMP.FORF.MINOR INTR.TARIFFE X ABB.DIPEND.ANNO2018
5200000382	31.12.2018	32.668,88	Corrisp. (98%) servizio trasporto scolastico Nov.
5200000386	31.12.2018	55.000,00	Servizio di trasporto ACCABUS.
5200000387	31.12.2018	24.893,23	Corrispettivo (98%) Prim,Second,CEA 1255/1 COM.BS
5200000388	31.12.2018	19.059,04	Corrispettivo (98%) servizio di trasporto scolasti
5200000389	31.12.2018	20.558,44	Corr.98% Port.Handicap scuola 2Gr. dic2018 COM.BS
5200000390	31.12.2018	8.840,89	Corr.(98%) Usc.Didatt. Set.Sport dic.2018 COM.BS
5200000391	31.12.2018	6.702,24	Servizi di trasporto integrativi e speciali scolas
5200000392	31.12.2018	516.000,00	Onere manc.attuaz.adeq.tariff.ago-dic 2018 COM.BS
5200000393	31.12.2018	1.318.144,60	Corr.provvisorio Servizio TPL DICEMBRE 2018 COM.BS
5200000396	31.12.2018	878.763,07	Conguaglio 2° semestre 2018 TPL
5200000397	31.12.2018	1.626,89	Riforn. gas metano veicoli Nov/dic 2018 COM.BS
5200000399	31.12.2018	410,25	Manutenzione ordinaria veicoli trasporto disabili
5200000400	31.12.2018	1.505,00	ABBON. T.P.L. CARICATI AI VS DIPEND. DIC2018 COM.B
5200000402	31.12.2018	324,01	CAR.ABBONAM. VARI DICEMBRE 2018 COM.BS
5200000403	31.12.2018	172,80	ABB.SPEC.SCUOLA SERV. RISERV.SCOL. DIC2018 COM.BS
5200000404	31.12.2018	39.600,00	Attuaz.serv.TPL Biglietto Unico 25/11+2+8+9+16+23/
5200000405	31.12.2018	529,20	Corrisp.(98%) serv.trasp.scolastico USC.DIDAT. COM
TOTALE PARTITE APERTE AL 31/12/2017		4.360.850,02	
ALTRI CREDITI			
		1.483.188,22	CONTR.COPERTURA CCNL SALDO 2018 GOMMA
TOTALE CREDITI PER CONTRIBUTI CCNL		1.483.188,22	
TOTALE PARTITE A CREDITO VERSO COMUNE DI BRESCIA AL 31/12/2018		5.844.038,24	

RISULTANZE CONTABILI DI BRESCIA TRASPORTI SPA: DEBITI AL 31/12/2018 VERSO COMUNE			
Numero fattura	Data fattura	Importo fattura	
79000001951	10.12.2018	-37.552,52	Locazione Via S Donino 30 01/01/19 - 31/03/19
79000001952	10.12.2018	-32.512,88	Locazione Via S Donino 30 01/01/19 - 31/03/19
TOTALE PARTITE A DEBITO VERSO COMUNE DI BRESCIA AL 31/12/2018		-70.065,40	


BRESCIA TRASPORTI S.p.A.
 L'Amministratore Unico
 (Ing. Ezio Cerquaglia)



Note esplicative al prospetto dei saldi a credito e a debito di Brescia Trasporti S.p.A. con il Comune di Brescia al 31 dicembre 2018 redatto per le finalità previste dall'art. 6 comma 4 del Decreto-Legge 6 luglio 2012, N. 95, convertito con modificazioni dalla Legge 7 agosto 2012, N. 135.

Risultanze contabili di Brescia Trasporti S.p.A. al 31 dicembre 2018:

	Euro
Credito di Brescia Trasporti S.p.A. verso il Comune di Brescia	5.844.038,24
Debito di Brescia Trasporti S.p.A. verso il Comune di Brescia	70.065,40

Il presente prospetto è stato redatto per le finalità previste dall'art. 6 comma 4 del Decreto-Legge 6 luglio 2012, N. 95, convertito con modificazioni dalla Legge 7 agosto 2012, N. 135 e i saldi ivi inclusi derivano dalle scritture contabili della Società al 31 dicembre 2018.

I criteri di rilevazione e valutazione adottati ai fini della redazione del prospetto sono i seguenti:

- i crediti sono esposti al valore nominale;
- i debiti sono iscritti al valore nominale;

Inoltre i crediti sono iscritti al valore nominale senza effettuare valutazioni in ordine alla loro recuperabilità.

Crediti e debiti verso il Comune di Brescia, coerentemente con quanto indicato in precedenza, presentano un saldo pari a Euro 5.773.972,84 al 31 dicembre 2018.

BRESCIA TRASPORTI S.p.A.
 L'Amministratore Unico
 Ing. Ezio Cerquaglia

Allegato: Prospetto dei saldi a credito e a debito di Brescia Trasporti S.p.A. con il Comune di Brescia al 31 dicembre 2018 redatto per le finalità previste dall'art. 6 comma 4 del Decreto-Legge 6 luglio 2012, N. 95, convertito con modificazioni dalla Legge 7 agosto 2012, N. 135

RELAZIONE DELLA SOCIETÀ DI REVISIONE INDIPENDENTE SUL PROSPETTO RELATIVO
AI CREDITI E DEBITI RECIPROCI TRA L'ENTE COMUNE DI BRESCIA E LA SOCIETÀ
PARTECIPATA BRESCIA TRASPORTI S.P.A. PER LE FINALITÀ PREVISTE DAL DECRETO
LEGISLATIVO 23 GIUGNO 2011, N. 118

All'Amministratore Unico di
Brescia Trasporti S.p.A. (Società partecipata dal Comune di Brescia)

Giudizio

Abbiamo svolto la revisione contabile dell'allegato prospetto dei saldi a credito e a debito della Brescia Trasporti S.p.A. con il Comune di Brescia (di seguito il "Prospetto") al 31 Dicembre 2018, predisposto per le finalità previste dall'articolo 11, comma 6, lettera j, del Decreto Legislativo 23 giugno 2011, n. 118.

A nostro giudizio, il Prospetto di Brescia Trasporti S.p.A. al 31 Dicembre 2018 è stato redatto, in tutti gli aspetti significativi, in conformità ai criteri illustrati nelle note esplicative allo stesso.

Elementi alla base del giudizio

Abbiamo svolto la revisione contabile in conformità ai principi di revisione internazionali (ISAs). Le nostre responsabilità ai sensi di tali principi sono ulteriormente descritte nella sezione Responsabilità della società di revisione per la revisione contabile del Prospetto della presente relazione. Siamo indipendenti rispetto alla Società in conformità alle norme e ai principi in materia di etica e di indipendenza del Code of Ethics for Professional Accountants (IESBA Code) emesso dall'International Ethics Standards Board for Accountants applicabili alla revisione contabile del Prospetto. Riteniamo di aver acquisito elementi probativi sufficienti ed appropriati su cui basare il nostro giudizio.

Richiamo di informativa - Criteri di redazione e limitazione alla distribuzione ed all'utilizzo

Richiamiamo l'attenzione alle note esplicative al Prospetto che descrivono i criteri di redazione. Il Prospetto è stato redatto per le finalità descritte al primo paragrafo. Di conseguenza il Prospetto può non essere adatto per altri scopi. La nostra relazione viene emessa solo per Vostra informazione e non potrà essere utilizzata per altri fini né divulgata a terzi, in tutto o in parte, ad eccezione del Comune di Brescia. Il nostro giudizio non è espresso con rilievi in relazione a tale aspetto.

Responsabilità dell'Amministratore e del collegio sindacale per il Prospetto

L'Amministratore è responsabile per la redazione del Prospetto in conformità ai criteri illustrati nelle note esplicative allo stesso, e, nei termini previsti dalla legge, per quella parte del controllo interno dagli stessi ritenuta necessaria per consentire la redazione di un Prospetto che non contenga errori significativi dovuti a frodi o a comportamenti o eventi non intenzionali.

L'Amministratore è responsabile per la valutazione della capacità della Società di continuare ad operare come un'entità in funzionamento e, nella redazione del Prospetto, per l'appropriatezza dell'utilizzo del presupposto della continuità aziendale, nonché per una adeguata informativa in

materia. L'Amministratore utilizza il presupposto della continuità aziendale nella redazione del Prospetto a meno che abbiano valutato che sussistono le condizioni per la liquidazione della Società o per l'interruzione dell'attività o non abbiano alternative realistiche a tali scelte.

Il collegio sindacale ha la responsabilità della vigilanza, nei termini previsti dalla legge, sul processo di predisposizione dell'informativa finanziaria della Società.

Responsabilità della società di revisione per la revisione contabile del Prospetto

I nostri obiettivi sono l'acquisizione di una ragionevole sicurezza che il Prospetto non contenga errori significativi, dovuti a frodi o a comportamenti o eventi non intenzionali, e l'emissione di una relazione di revisione che includa il nostro giudizio. Per ragionevole sicurezza si intende un livello elevato di sicurezza che, tuttavia, non fornisce la garanzia che una revisione contabile svolta in conformità ai principi di revisione internazionali (ISAs) individui sempre un errore significativo, qualora esistente. Gli errori possono derivare da frodi o da comportamenti o eventi non intenzionali e sono considerati significativi qualora ci si possa ragionevolmente attendere che essi, singolarmente o nel loro insieme, siano in grado di influenzare le decisioni economiche degli utilizzatori prese sulla base del Prospetto.

Nell'ambito della revisione contabile svolta in conformità ai principi di revisione internazionali (ISAs), abbiamo esercitato il giudizio professionale e abbiamo mantenuto lo scetticismo professionale per tutta la durata della revisione contabile. Inoltre:

- abbiamo identificato e valutato i rischi di errori significativi nel Prospetto, dovuti a frodi o a comportamenti o eventi non intenzionali; abbiamo definito e svolto procedure di revisione in risposta a tali rischi; abbiamo acquisito elementi probativi sufficienti ed appropriati su cui basare il nostro giudizio. Il rischio di non individuare un errore significativo dovuto a frodi è più elevato rispetto al rischio di non individuare un errore significativo derivante da comportamenti o eventi non intenzionali, poiché la frode può implicare l'esistenza di collusioni, falsificazioni, omissioni intenzionali, rappresentazioni fuorvianti o forzature del controllo interno;
- abbiamo acquisito una comprensione del controllo interno rilevante ai fini della revisione contabile allo scopo di definire procedure di revisione appropriate nelle circostanze e non per esprimere un giudizio sull'efficacia del controllo interno della Società;
- siamo giunti ad una conclusione sull'appropriatezza dell'utilizzo da parte degli amministratori del presupposto della continuità aziendale e, in base agli elementi probativi acquisiti, sull'eventuale esistenza di una incertezza significativa riguardo a eventi o circostanze che possono far sorgere dubbi significativi sulla capacità della Società di continuare ad operare come un'entità in funzionamento. In presenza di un'incertezza significativa, siamo tenuti a richiamare l'attenzione nella relazione di revisione sulla relativa informativa di bilancio ovvero, qualora tale informativa sia inadeguata, a riflettere tale circostanza nella formulazione del nostro giudizio. Le nostre conclusioni sono basate sugli elementi probativi acquisiti fino alla data della presente relazione. Tuttavia, eventi o circostanze successivi possono comportare che la Società cessi di operare come un'entità in funzionamento;
- abbiamo valutato l'appropriatezza dei criteri di redazione utilizzati nonché la ragionevolezza delle stime contabili effettuate dagli amministratori, inclusa la relativa informativa.



Abbiamo comunicato ai responsabili delle attività di governance, tra gli altri aspetti, la portata e la tempistica pianificate per la revisione contabile e i risultati significativi emersi, incluse le eventuali carenze significative nel controllo interno identificate nel corso della revisione contabile.

Brescia, 1 marzo 2019

EY S.p.A.



Stefano Colpani
(Socio)

Metro Brescia Srl

RISULTANZE BILANCIO COMUNE: DEBITI AL 31/12/2018 VERSO SOCIETA'

Società	Capitolo	Settore Comunale	Tipo	Anno	Numero	Sub	Descrizione Impegno	Residuo al 31/12/2018
Metro Brescia Srl	88324	Ambiente	IMP	2018	6207		RIMBORSO A METRO BRESCIA SRL DELLA QUOTA-SPESA PER LA REDAZIONE DELLA MAPPATURA ACUSTICA E PER L'AGGIORNAMENTO DEL PIANO D/AZIONE DEL COMUNE DI BRESCIA.	€ 25.620,00
Metro Brescia Srl	74956	Trasporto pubblico locale	IMP	2018	4666		SETTORE MOBILITA' E.B.A. e T.P. Assegnazione risorse regionali tramite AGENZIA del TPL di BS a copertura oneri C.C.N. Autoferrotranvieri TPL con METROBUS periodo GENNAIO - DICEMBRE 2018	€ 436.501,51

€ 462.121,51

RISULTANZE BILANCIO SOCIETA': CREDITI AL 31/12/2018 VERSO COMUNE

Numero fattura	Data fattura	Importo fattura/credito	Descrizione fattura/credito	NOTA
5200000000	20.12.2018	12.000,00	Incar.profes.adequam.mappat .acustica e strategica	differenza x IVA
5200000001	20.12.2018	9.000,00	Riv.costi sost.adequam.normativi COM.BS	differenza x IVA
		21.000,00		
		€ 436.501,80	Contrib.Copertura CCNL Saldo 2018 Gomma + Metro	


€ 457.501,80

**PROSPETTO DEI SALDI A CREDITO E A DEBITO DI METRO BRESCIA S.r.l. CON IL COMUNE DI BRESCIA
AL 31 DICEMBRE 2018 REDATTO PER LE FINALITÀ PREVISTE DALL'ART. 6 COMMA 4 DEL DECRETO-LEGGE 6 LUGLIO
2012, N. 95, CONVERTITO CON MODIFICAZIONI DALLA LEGGE 7 AGOSTO 2012, N. 135.**

RISULTANZE CONTABILI DI METRO BRESCIA SRL: CREDITI AL 31/12/2018 VERSO COMUNE			
Numero documento	Data Documento	Importo	Descrizione
5200000000	20.12.2018	12.000,00	Incar.profes.adequam.mappat.acustica e strategica
5200000001	20.12.2018	9.000,00	Riv.costi sost.adequam.normativi COM.BS
TOTALE PARTITE APERTE AL 31/12/2018		21.000,00	

ALTRI CREDITI		436.501,80	CONTR. COPERTURA CCNL SALDO 2018 GOMMA+METRO
TOTALE ALTRI CREDITI AL 31/12/2018		436.501,80	
TOTALE PARTITE A CREDITO VERSO COMUNE DI BRESCIA AL 31/12/2018		457.501,80	

RISULTANZE CONTABILI DI METRO BRESCIA SRL: DEBITI AL 31/12/2018 VERSO COMUNE			
Numero fattura	Data fattura	Importo fattura	Descrizione fattura
TOTALE PARTITE A DEBITO VERSO COMUNE DI BRESCIA AL 31/12/2018		0,00	


METRO BRESCIA
 Società a Responsabilità Limitata
 Il Presidente
 Flavio Pasotti

Note esplicative al prospetto dei saldi a credito e a debito di Metro Brescia S.r.l. con il Comune di Brescia al 31 dicembre 2018 redatto per le finalità previste dall'art. 6 comma 4 del Decreto-Legge 6 luglio 2012, N. 95, convertito con modificazioni dalla Legge 7 agosto 2012, N. 135.

Risultanze contabili di Metrobrescia S.r.l. al 31 dicembre 2018:

	Euro
Credito di Metro Brescia S.r.l. verso il Comune di Brescia	457.501,80
Debito di Metro Brescia S.r.l. verso il Comune di Brescia	0

Il presente prospetto è stato redatto per le finalità previste dall'art. 6 comma 4 del Decreto-Legge 6 luglio 2012, N. 95, convertito con modificazioni dalla Legge 7 agosto 2012, N. 135 e i saldi ivi inclusi derivano dalle scritture contabili della Società al 31 dicembre 2018.

I criteri di rilevazione e valutazione adottati ai fini della redazione del prospetto sono i seguenti:

- i crediti sono esposti al valore nominale;
- i debiti sono iscritti al valore nominale;

Inoltre i crediti sono iscritti al valore nominale senza effettuare valutazioni in ordine alla loro recuperabilità.

Crediti e debiti verso il Comune di Brescia, coerentemente con quanto indicato in precedenza, presentano un saldo pari a Euro 457.501,80 al 31 dicembre 2018.


Allegato: Prospetto dei saldi a credito e a debito di Metro Brescia S.r.l. con il Comune di Brescia al 31 dicembre 2018 redatto per le finalità previste dall'art. 6 comma 4 del Decreto-Legge 6 luglio 2012, N. 95, convertito con modificazioni dalla Legge 7 agosto 2012, N. 135

Metro Brescia



PG: 0000439/19 28/02/2019

METRO BRESCIA
Società a Responsabilità Limitata
Il Presidente
Flavio Pasotti



RELAZIONE DELLA SOCIETÀ DI REVISIONE INDIPENDENTE SUL PROSPETTO RELATIVO
AI CREDITI E DEBITI RECIPROCI TRA L'ENTE COMUNE DI BRESCIA E LA SOCIETÀ
PARTECIPATA METRO BRESCIA S.R.L. PER LE FINALITÀ PREVISTE DAL DECRETO
LEGISLATIVO 23 GIUGNO 2011, N. 118

Al Consiglio di Amministrazione di
Metro Brescia S.r.L. (Società Partecipata dal Comune di Brescia)

Giudizio

Abbiamo svolto la revisione contabile dell'allegato prospetto dei saldi a credito e a debito di Metro Brescia S.r.L. con il Comune di Brescia (di seguito il "Prospetto") al 31 Dicembre 2018, predisposto per le finalità previste dall'articolo 11, comma 6, lettera j, del Decreto Legislativo 23 giugno 2011, n. 118.

A nostro giudizio, il Prospetto di Metro Brescia S.r.L. al 31 Dicembre 2018 è stato redatto, in tutti gli aspetti significativi, in conformità ai criteri illustrati nelle note esplicative allo stesso.

Elementi alla base del giudizio

Abbiamo svolto la revisione contabile in conformità ai principi di revisione internazionali (ISAs). Le nostre responsabilità ai sensi di tali principi sono ulteriormente descritte nella sezione Responsabilità della società di revisione per la revisione contabile del Prospetto della presente relazione. Siamo indipendenti rispetto alla Società in conformità alle norme e ai principi in materia di etica e di indipendenza del Code of Ethics for Professional Accountants (IESBA Code) emesso dall'International Ethics Standards Board for Accountants applicabili alla revisione contabile del Prospetto. Riteniamo di aver acquisito elementi probativi sufficienti ed appropriati su cui basare il nostro giudizio.

Richiamo di informativa - Criteri di redazione e limitazione alla distribuzione ed all'utilizzo

Richiamiamo l'attenzione alle note esplicative al Prospetto che descrivono i criteri di redazione. Il Prospetto è stato redatto per le finalità descritte al primo paragrafo. Di conseguenza il Prospetto può non essere adatto per altri scopi. La nostra relazione viene emessa solo per Vostra informazione e non potrà essere utilizzata per altri fini né divulgata a terzi, in tutto o in parte, ad eccezione del Comune di Brescia. Il nostro giudizio non è espresso con rilievi in relazione a tale aspetto.

Responsabilità degli amministratori e del collegio sindacale per il Prospetto

Gli amministratori sono responsabili per la redazione del Prospetto in conformità ai criteri illustrati nelle note esplicative allo stesso, e, nei termini previsti dalla legge, per quella parte del controllo interno dagli stessi ritenuta necessaria per consentire la redazione di un Prospetto che non contenga errori significativi dovuti a frodi o a comportamenti o eventi non intenzionali.

Gli amministratori sono responsabili per la valutazione della capacità della Società di continuare ad operare come un'entità in funzionamento e, nella redazione del Prospetto, per l'appropriatezza dell'utilizzo del presupposto della continuità aziendale, nonché per una adeguata informativa in

materia. Gli amministratori utilizzano il presupposto della continuità aziendale nella redazione del Prospetto a meno che abbiano valutato che sussistono le condizioni per la liquidazione della Società o per l'interruzione dell'attività o non abbiano alternative realistiche a tali scelte.

Il collegio sindacale ha la responsabilità della vigilanza, nei termini previsti dalla legge, sul processo di predisposizione dell'informativa finanziaria della Società.

Responsabilità della società di revisione per la revisione contabile del Prospetto

I nostri obiettivi sono l'acquisizione di una ragionevole sicurezza che il Prospetto non contenga errori significativi, dovuti a frodi o a comportamenti o eventi non intenzionali, e l'emissione di una relazione di revisione che includa il nostro giudizio. Per ragionevole sicurezza si intende un livello elevato di sicurezza che, tuttavia, non fornisce la garanzia che una revisione contabile svolta in conformità ai principi di revisione internazionali (ISAs) individui sempre un errore significativo, qualora esistente. Gli errori possono derivare da frodi o da comportamenti o eventi non intenzionali e sono considerati significativi qualora ci si possa ragionevolmente attendere che essi, singolarmente o nel loro insieme, siano in grado di influenzare le decisioni economiche degli utilizzatori prese sulla base del Prospetto.

Nell'ambito della revisione contabile svolta in conformità ai principi di revisione internazionali (ISAs), abbiamo esercitato il giudizio professionale e abbiamo mantenuto lo scetticismo professionale per tutta la durata della revisione contabile. Inoltre:

- abbiamo identificato e valutato i rischi di errori significativi nel Prospetto, dovuti a frodi o a comportamenti o eventi non intenzionali; abbiamo definito e svolto procedure di revisione in risposta a tali rischi; abbiamo acquisito elementi probativi sufficienti ed appropriati su cui basare il nostro giudizio. Il rischio di non individuare un errore significativo dovuto a frodi è più elevato rispetto al rischio di non individuare un errore significativo derivante da comportamenti o eventi non intenzionali, poiché la frode può implicare l'esistenza di collusioni, falsificazioni, omissioni intenzionali, rappresentazioni fuorvianti o forzature del controllo interno;
- abbiamo acquisito una comprensione del controllo interno rilevante ai fini della revisione contabile allo scopo di definire procedure di revisione appropriate nelle circostanze e non per esprimere un giudizio sull'efficacia del controllo interno della Società;
- siamo giunti ad una conclusione sull'appropriatezza dell'utilizzo da parte degli amministratori del presupposto della continuità aziendale e, in base agli elementi probativi acquisiti, sull'eventuale esistenza di una incertezza significativa riguardo a eventi o circostanze che possono far sorgere dubbi significativi sulla capacità della Società di continuare ad operare come un'entità in funzionamento. In presenza di un'incertezza significativa, siamo tenuti a richiamare l'attenzione nella relazione di revisione sulla relativa informativa di bilancio ovvero, qualora tale informativa sia inadeguata, a riflettere tale circostanza nella formulazione del nostro giudizio. Le nostre conclusioni sono basate sugli elementi probativi acquisiti fino alla data della presente relazione. Tuttavia, eventi o circostanze successivi possono comportare che la Società cessi di operare come un'entità in funzionamento;
- abbiamo valutato l'appropriatezza dei criteri di redazione utilizzati nonché la ragionevolezza delle stime contabili effettuate dagli amministratori, inclusa la relativa informativa.



Abbiamo comunicato ai responsabili delle attività di governance, tra gli altri aspetti, la portata e la tempistica pianificate per la revisione contabile e i risultati significativi emersi, incluse le eventuali carenze significative nel controllo interno identificate nel corso della revisione contabile.

Brescia, 1 marzo 2019

EY S.p.A.



Stefano Colpani
(Socio)

CENTRO SPORTIVO SAN FILIPPO

RISULTANZE BILANCIO COMUNE: DEBITI AL 31/12/2018 VERSO SOCIETA'										RISULTANZE BILANCIO SOCIETA': CREDITI AL 31/12/2018 VERSO COMUNE				NOTA
Società	Capitolo	Settore Comunale	Tipo	Anno	Numero	Sub	Descrizione Impegno	Residuo al 31/12/2018	Numero fattura	Data fattura	Importo fattura/credito	Descrizione fattura/credito	NOTA	
CENTRO SPORTIVO SAN FILIPPO S.P.A.	59850	Impianti sportivi	IMP	2018	1075		AFFIDAMENTO DEGLI IMPIANTI SPORTIVI ALLA SOCIETA' S.A. FILIPPO SPA PER L'ANNO 2018	€ 63.513,20	94/PA	12/12/2018	€ 63.513,20	integrazione contratto di servizio	pagato 21/01/19	
CENTRO SPORTIVO SAN FILIPPO S.P.A.	265025	Impianti sportivi	IMP	2018	4825		Presa in carico da parte del Comune di BS delle palestre di proprietà della Provincia di BS periferiali agli Ist. di II° grado e contestuale trasferimento delle stesse alla soc. Centro Sportivo San Filippo S.p.A. per il periodo 12/9/18 - 15/6/2019	€ 9.573,95	117/PA	13/12/2018	€ 9.573,95	Palestra Copernico e varie - impianto illuminazione - soffioni servizi igienici	in liquidazione	
CENTRO SPORTIVO SAN FILIPPO S.P.A.	265025	Impianti sportivi	IMP	2018	445		presa in carico delle palestre scolastiche di proprietà delle Province per l'utilizzo in orario extrascolastico e contestuale trasferimento al Centro Sportivo San Filippo per la gestione delle stesse per il periodo 1/9/17 - 15/6/18	€ 40.965,16	75/PA	19/06/2018	€ 23.790,00	Palestra Leonardo - LED	pagato 14/01/19	
									76/PA	19/06/2018	€ 8.662,00	Palestra maneggia - pavimentazione e risanamento muri	pagato 14/01/19	
									77/PA	19/06/2018	€ 1.952,00	Palestra Caini - impianto di pallavolo	pagato 14/01/19	
									120/PA	13/12/2018	€ 6.561,16	Palestra De André - tinteggiatura		
											€ 40.965,16			
									95/PA	13/12/2018	€ 9.328,00	bracci doccia/pavim autobloccante/v alvole pvc		
									96/PA	13/12/2018	€ 19.129,60	controsoffitto		
									97/PA	13/12/2018	€ 1.139,26	manutenzioni straordinaria idrauliche		
									98/PA	13/12/2018	€ 5.831,60	ripristino campo TB		
									99/PA	13/12/2018	€ 7.296,82	riparazione perdite/ist/modifica impianto gas		
									100/PA	13/12/2018	€ 6.469,90	gruppo continuità/appello erosori/riparazione perdita		
									101/PA	13/12/2018	€ 6.100,00	tubazioni teleiscaldamento		
									102/PA	13/12/2018	€ 6.586,00	beckstrofe/contenitori		
									103/PA	13/12/2018	€ 23.839,45	posa lamiera/impianto elettriconeri sicurezza/ist/impianto termico/basamento		
									104/PA	13/12/2018	€ 44.819,87	lamponamento lato est/LED		
									105/PA	13/12/2018	€ 1.299,30	linea alimentazione canestri		
									106/PA	13/12/2018	€ 1.462,30	lampade emergenza		
CENTRO SPORTIVO SAN FILIPPO S.P.A.	440024	Impianti sportivi	IMP	2018	5316		AREA SERV. EDUCATIVI - SETT. SPORT - IMPIANTI SPORTIVI COMUNALI AFFIDATI ALLA SOC. CENTRO SPORTIVO S. FILIPPO S.p.A.- approvazione del piano delle opere di carattere straordinario. Anno 2018	€ 226.515,81						

107/PA	13/12/2018	€	488,00	canestri	
108/PA	13/12/2018	€	7.930,00	intaso campo	
109/PA	13/12/2018	€	8.400,30	impianto irngi/sost.copertura falda/progetto e DL	
110/PA	13/12/2018	€	1.387,99	ricerca e riparazione perdita/assist.edile	
111/PA	13/12/2018	€	13.207,05	acqua spogliatoi/ist.illuminazione/p anchine	
112/PA	13/12/2018	€	4.392,00	manutenzione erba sintetica	
113/PA	13/12/2018	€	1.544,52	scivolo disabili ingresso e segreteria	
114/PA	13/12/2018	€	2.077,66	ricerca e riparazione perdita	
115/PA	13/12/2018	€	1.891,00	fornitura lampade	
116/PA	13/12/2018	€	5.455,84	rinnovo conformità antincendio	
121/PA	13/12/2018	€	46.419,35	interventi vari e fornitura varie	
		€	236.516,81		riemesso impegno n.2404/2019
60/PA	19/09/2018	€	26.888,03	Campo invernici - club house	pagato 14/01/19
122/PA	13/12/2018	€	1.921,50	Campo invernici - pratiche catastali club house	
		€	28.809,53		riemesso impegno n.2397/2019
118/PA	13/12/2018	€	17.813,46	Campo Invernici - consolidamento e copiferro piastri/DL	
119/PA	13/12/2018	€	1.464,00	Piscina Via Rodi - riparazione tabellone	
		€	19.277,46		riemesso impegno n.2396/2019
61/PA	19/06/2018	€	3.086,60	Campo invernici - rete fognaria	pagato 14/01/19 - riemesso impegno n.2402/2019
fattura da emettere	31/12/2018	€	622,20	fornitura e posa maniglione antipanco	in attesa documentazione tecnica di fine lavori
fattura da emettere	31/12/2018	€	2.330,20	vernicatura numeri tribune	in attesa documentazione tecnica di fine lavori
fattura da emettere	31/12/2018	€	13.786,00	gruppo di continuità	in attesa documentazione tecnica di fine lavori
fattura da emettere	31/12/2018	€	3.001,20	sost.baniera lenari antincendio	in attesa documentazione tecnica di fine lavori

CENTRO SPORTIVO SAN FILIPPO S.P.A.	440024	Impianti sportivi	IMP	2018	804	AREA SERV. EDUCATIVI - SETT. SPOR - IMPIANTI SPORTIVI COMUNALI AFFIDATI ALLA SOC. CENTRO SPORTIVO S. FILIPPO S.p.A. approvazione del piano delle opere di carattere straordinario. Anno 2015	€	28.809,53
CENTRO SPORTIVO SAN FILIPPO S.P.A.	440024	Impianti sportivi	IMP	2018	803	AREA SERV. EDUCATIVI - SETT. SPOR - IMPIANTI SPORTIVI COMUNALI AFFIDATI ALLA SOC. CENTRO SPORTIVO S. FILIPPO S.p.A. approvazione del piano delle opere di carattere straordinario. Anno 2017	€	19.277,46
CENTRO SPORTIVO SAN FILIPPO S.P.A.	440024	Impianti sportivi	IMP	2018	2944	AREA SERV. EDUCATIVI - SETT. SPOR - IMPIANTI SPORTIVI COMUNALI AFFIDATI ALLA SOC. CENTRO SPORTIVO S. FILIPPO S.p.A. approvazione del piano delle opere di carattere straordinario. Anno 2015	€	3.086,60
CENTRO SPORTIVO SAN FILIPPO S.P.A.	265001	Impianti sportivi	IMP	2018	801	RIDEFINIZIONE OPERE DI COMPLETAMENTO IMPIANTO NATATORIO MOMPIANO	€	56.571,31

in attesa documentazione tecnica di fine lavori - Imp. 2395-2396-2397-2398-2399-2400-2401-2402-2404	3.940,60	€	31/12/2018	fattura da emettere	31/12/2018	€	3.940,60	Campo Chico Nova	in attesa documentazione tecnica di fine lavori - Imp. 2395-2396-2397-2398-2399-2400-2401-2402-2404
in attesa documentazione tecnica di fine lavori - Imp. 2395-2396-2397-2398-2399-2400-2401-2402-2404	827,40	€	31/12/2018	fattura da emettere	31/12/2018	€	827,40	polivalente di via Collebeato	in attesa documentazione tecnica di fine lavori - Imp. 2395-2396-2397-2398-2399-2400-2401-2402-2404
in attesa documentazione tecnica di fine lavori - Imp. 2395-2396-2397-2398-2399-2400-2401-2402-2404	292,80	€	31/12/2018	fattura da emettere	31/12/2018	€	292,80	Palestra Leonardo	in attesa documentazione tecnica di fine lavori - Imp. 2395-2396-2397-2398-2399-2400-2401-2402-2404
in attesa documentazione tecnica di fine lavori - Imp. 2395-2396-2397-2398-2399-2400-2401-2402-2404	16.531,00	€	31/12/2018	fattura da emettere	31/12/2018	€	16.531,00	Palestra Leonardo	in attesa documentazione tecnica di fine lavori - Imp. 2395-2396-2397-2398-2399-2400-2401-2402-2404
in attesa documentazione tecnica di fine lavori - Imp. 2395-2396-2397-2398-2399-2400-2401-2402-2404	423,95	€	31/12/2018	fattura da emettere	31/12/2018	€	423,95	Palestra Leonardo	in attesa documentazione tecnica di fine lavori - Imp. 2395-2396-2397-2398-2399-2400-2401-2402-2404
in attesa documentazione tecnica di fine lavori - Imp. 2395-2396-2397-2398-2399-2400-2401-2402-2404	781,53	€	31/12/2018	fattura da emettere	31/12/2018	€	781,53	Campo Piosolini	in attesa documentazione tecnica di fine lavori - Imp. 2395-2396-2397-2398-2399-2400-2401-2402-2404
in attesa documentazione tecnica di fine lavori - Imp. 2395-2396-2397-2398-2399-2400-2401-2402-2404	24.156,00	€	31/12/2018	fattura da emettere	31/12/2018	€	24.156,00	Campo De pioli	in attesa documentazione tecnica di fine lavori - Imp. 2395-2396-2397-2398-2399-2400-2401-2402-2404
in attesa documentazione tecnica di fine lavori - Imp. 2395-2396-2397-2398-2399-2400-2401-2402-2404	469,33	€	31/12/2018	fattura da emettere	31/12/2018	€	469,33	campo Anstadio	in attesa documentazione tecnica di fine lavori - Imp. 2395-2396-2397-2398-2399-2400-2401-2402-2404
in attesa documentazione tecnica di fine lavori - Imp. 2395-2396-2397-2398-2399-2400-2401-2402-2404	645,01	€	31/12/2018	fattura da emettere	31/12/2018	€	645,01	campo Badia	in attesa documentazione tecnica di fine lavori - Imp. 2395-2396-2397-2398-2399-2400-2401-2402-2404
	55.895,91	€				€	55.895,91		
									in attesa documentazione tecnica di fine lavori
									in attesa documentazione tecnica di fine lavori
									Progetto con le scuole che riguarda l'anno scolastico 2018/2019. La liquidazione avverrà a fine anno scolastico. Per San Filippo è una partita di giro.

€ 1.121.937,93

Come indicato nelle note, sono spese, tutte in conto capitale, che trovano copertura sugli impegni rimessi sul 2019

CENTRO SPORTIVO SAN FILIPPO S.P.A.	Impianti sportivi	IMP	2018	800	2	€	34.460,30	DELIBERA DEL SETT. SPORT - Modifica piano opere 2007 per riqualificazione campo di calcio presso Centro Sportivo Badia
CENTRO SPORTIVO SAN FILIPPO S.P.A.	Impianti sportivi	IMP	2017	345		€	5.291,09	MANUTENZIONE STRAORDINARIA ED AMPLIAMENTO CAMPO DI RUGBY "L'INVERNICI" PER REALIZZAZIONE NUOVA CLUB HOUSE
CENTRO SPORTIVO SAN FILIPPO S.P.A.	Sport	IMP	2018	4236		€	30.000,00	SETT SPORT-PROGETTO VITTORIA ALATA 2018/2019 ACCORDO DI COLLAB CON CONI-LIFF TERRIT SCOL-S FILIPPO- IMP DI SPESA A FAVORE S. FILIPPO X REALIZZAZ PROGETTO

€ 518.064,41

De Rensore
FRANCESCA MARSILI
Francesca Marsili

CONSORZIO BRESCIA MERCATI SPA

RISULTANZE BILANCIO COMUNE: CREDITI AL 31/12/2018 VERSO SOCIETA'											RISULTANZE BILANCIO SOCIETA': DEBITI AL 31/12/2018 VERSO COMUNE					NOTA
Società	Capitolo	Settore Comunale	Tipo	Anno	Numero	Sub	Descrizione Accertamento	Residuo al 31/12/2018	Numero fattura	Data fattura	Importo fattura/credito	Descrizione fattura/credito	Nota			
CONSORZIO BRESCIA MERCATI SPA	10900	Patrimonio	ACC	2018	1329		A GIRO CON IMP 2018/4540/1 PER IVA SPLIT SERV. PATRIMONIO CONCESSIONE MERCATO ORTOFRUTTICOLO - PERIODO 16/04/18-30/06/18 FATTURA N. 9/S20 DEL 26/06/2018	€ 13.750,00	9/S20	26/06/2018	€ 62.500,00	Corrispettivo concessione periodo 16/04 - 30/06/2018	differenza per Iva			
CONSORZIO BRESCIA MERCATI SPA	10900	Patrimonio	ACC	2018	1328		SERV. PATRIMONIO - CANONE CONCESSIONE MERCATO ORTOFRUTTICOLO PERIODO 16/04/18 - 30/06/18 FATTURA N. 9/S20 DEL 26/06/2018	€ 62.500,00								
CONSORZIO BRESCIA MERCATI SPA	10900	Patrimonio	ACC	2018	2549		VEDI IMP 2018/6163 - IVA SPLIT - SERV. PATRIMONIO - IVA SU CANONE CONCESSIONE MERCATO ORTOFRUTTICOLO PERIODO 01/07/2018-31/12/2018 fattura 16/s20	€ 33.000,00	16/S20	11/12/2018	€ 150.000,00	Corrispettivo concessione periodo 01/07 - 31/12/2018	differenza per Iva			
CONSORZIO BRESCIA MERCATI SPA	10900	Patrimonio	ACC	2018	2548		SERV. PATRIMONIO - CANONE CONCESSIONE MERCATO ORTOFRUTTICOLO PERIODO 01/07/2018-31/12/2018 fattura 16/s20 CANONE ANNO 2018	€ 150.000,00								
CONSORZIO BRESCIA MERCATI SPA	10900	Patrimonio	ACC	2018	2698		CONCESSIONE IN DIRITTO DI SUPERFICIE DI AREA COMUNALE SERV. PATRIMONIO - CANONE ANNO 2018 MERCATO FLOROVIVAISTICO	€ 18.544,47	25	17/12/1997	€ 574.878,75	Concessione in diritto di superficie di area comunale	L'importo complessivo non risulta nel bilancio comunale in quanto trattasi di accertamento molto datato (1997); l'importo viene pagato con quote annuali di euro 18.544,47 fino al 2050 (€ 18.544,47 x 31). Importo accertato con rev 15380 del 31/12/2018			
Totale								€ 277.794,47	Totale			€ 787.378,75				



**Consorzio
Brescia Mercati S.p.A.**

Sede legale
P.zza Loggia 1
25121 Brescia

*Sede operativa/
uffici direzione mercato*
Via Orzinuovi 86
25125 Brescia

T. 030 3507611
F. 030 3507622

segreteria@pec.bresciamercati.com
info@bresciamercati.com
www.bresciamercati.com

R.I., Cod. Fiscale e P.IVA 02857260174
R.E.A. n° BS - 298708
Capitale sociale € 327.914,00 i.v.

Brescia 20.02.2019

Il sottoscritto Dott. Filippo Ventura in qualità di Revisore della società CONSORZIO BRESCIA MERCATI S.P.A. iscritto all'Ordine Dottori Commercialisti ed Esperti Contabili di Brescia N. 1252/A

premessò che

il presente prospetto è stato redatto dagli amministratori in conformità del D.Lgs. 118/2011 che sono responsabili per i dati in esso contenuti e per quella parte di controllo interno che essi ritengono necessaria al fine di consentire la redazione di un'informazione che non contenga errori significativi dovuti a frodi e a comportamenti o eventi intenzionali

ASSEVERA

in ottemperanza all'articolo 6 , comma 4 del D.L. 95/2012 che i saldi dei debiti risultanti alla data del 31/12/2018 che emergono dalla contabilità aziendale risultano coincidenti per l'annualità 2018 con il rendiconto della gestione del Comune

In fede
Dott. Filippo Ventura –

FARCOM BRESCIA SPA

RISULTANZE BILANCIO COMUNE: DEBITI AL 31/12/2018 VERSO SOCIETA'													RISULTANZE BILANCIO SOCIETA': CREDITI AL 31/12/2018 VERSO COMUNE					NOTA
Società	Capitolo	Settore Comunale	Tipo	Anno	Numero	Sub	Descrizione Impegno	Residuo al 31/12/2018	Numero fattura	Data fattura	Importo fattura/credito	Descrizione fattura/credito	NOTA					
FARMACIE COMUNALI DI BRESCIA SPA - FARCOM	700	Partecipazione	IMP	2018	5754		FORNITURA PARAFARMACI PER UFFICI E SERVIZI COMUNALI DIVERSI	€ 176,16	382/PA	30/11/2018	€ 166,11	FORNITURA PARAFARMACI PER UFFICI E SERVIZI COMUNALI DIVERSI	differenza x IVA					
FARMACIE COMUNALI DI BRESCIA SPA - FARCOM	24190	Gate e appalti - Servizi generali	IMP	2018	3131		FORNITURA PARAFARMACI PER UFFICI COMUNALI DIVERSI. ANNO 2018	€ 1.282,74	208/PA	30/06/2018	€ 177,38	FORNITURA PARAFARMACI PER UFFICI COMUNALI DIVERSI. ANNO 2018						
FARMACIE COMUNALI DI BRESCIA SPA - FARCOM	20100	Statistica	IMP	2018	5751		FORNITURA PARAFARMACI PER UFFICI E SERVIZI COMUNALI DIVERSI	€ 117,44	316/PA	30/09/2018	€ 18,00	FORNITURA PARAFARMACI PER UFFICI COMUNALI DIVERSI. ANNO 2018	differenza x IVA					
FARMACIE COMUNALI DI BRESCIA SPA - FARCOM	32400	Polizia locale	IMP	2018	1187		FORNITURA FARMACIE PARAFARMACI VETERINARI PER UNITA' CINOFILE. ANNO 2018 - SETTORE POLIZIA LOCALE	€ 1.047,31	381/PA	30/11/2018	€ 33,38	FORNITURA FARMACI E PARAFARMACI VETERINARI PER UNITA' CINOFILE. ANNO 2018 - SETTORE POLIZIA LOCALE	pagata 25/01/19 - differenza tenuta a residuo dal settore acquisizioni beni, servizi e lavori					
FARMACIE COMUNALI DI BRESCIA SPA - FARCOM	45730	Diritto allo studio e ristorazione	IMP	2018	6054		FORNITURA PRESIDI DI PRONTO SOCCORSO PER SERVIZI COMUNALI DIVERSI	€ 1.755,42										
FARMACIE COMUNALI DI BRESCIA SPA - FARCOM	76500	Sportello unico per l'edilizia	IMP	2018	6055		FORNITURA PRESIDI DI PRONTO SOCCORSO PER SERVIZI COMUNALI DIVERSI	€ 93,57	419/PA	31/12/2018	€ 1.547,32	FORNITURA PRESIDI DI PRONTO SOCCORSO PER SERVIZI COMUNALI DIVERSI						
FARMACIE COMUNALI DI BRESCIA SPA - FARCOM	24250	Coordinamento partecipate	IMP	2018	6056		FORNITURA PRESIDI DI PRONTO SOCCORSO PER SERVIZI COMUNALI DIVERSI	€ 14,75										
								€ 1.863,74					differenza x IVA					

FARMACIE COMUNALI DI BRESCIA SPA - FARCOM	97000	Amministrativo	IMP	2018	5750	FORNITURA PARAFARMACI PER UFFICI E SERVIZI COMUNALI DIVERSI	€ 388,52	382/PA	30/11/2018	€ 368,08	FORNITURA PARAFARMACI PER UFFICI E SERVIZI COMUNALI DIVERSI	differenza x IVA
FARMACIE COMUNALI DI BRESCIA SPA - FARCOM	23850	Civica Avvocatura	IMP	2018	5753	FORNITURA PARAFARMACI PER UFFICI E SERVIZI COMUNALI DIVERSI	€ 58,72	382/PA	30/11/2018	€ 54,37	FORNITURA PARAFARMACI PER UFFICI E SERVIZI COMUNALI DIVERSI	differenza x IVA
FARMACIE COMUNALI DI BRESCIA SPA - FARCOM	38100	Scuole dell'infanzia	IMP	2018	5749	FORNITURA PARAFARMACI PER UFFICI E SERVIZI COMUNALI DIVERSI	€ 371,70	382/PA	30/11/2018	€ 350,55	FORNITURA PARAFARMACI PER UFFICI E SERVIZI COMUNALI DIVERSI	differenza x IVA
FARMACIE COMUNALI DI BRESCIA SPA - FARCOM	87630	Risanamento ambientale e bonifiche	IMP	2018	5752	FORNITURA PARAFARMACI PER UFFICI E SERVIZI COMUNALI DIVERSI	€ 33,20	382/PA	30/11/2018	€ 30,87	FORNITURA PARAFARMACI PER UFFICI E SERVIZI COMUNALI DIVERSI	differenza x IVA
totale							€ 5.339,53		Tot	€ 3.608,72		
FARMACIE COMUNALI DI BRESCIA SPA - FARCOM	EFFETTUATA VERIFICA CON LA RAGIONERIA COMUNALE IN DATA 6 FEBBRAIO 2019: TRATTASI DI DEPOSITI CAUZIONALI (TRAMITE BONIFICO) EFFETTUATI A NOVEMBRE 2013 PER LOCAZIONE DI 2 FARMACIE. TRATTASI DI QUOTA RESIDUA					DEPOSITO CAUZIONALE	€ 5.830,00			€ 5.830,00	Depositi cauzionali per locazioni	
Tot							11.169,53 €		Tot	9.438,72 €		

1.078,72 €

Brescia, 06 febbraio 2019

Spettabile

COMUNE DI BRESCIA

Unità di Staff Coordinamento

Aziende Pubbliche

Piazza Loggia, 3

25121 BRESCIA

Alla c.a. dott.ssa **PATRIZIA SERENA**

Oggetto: **Verifica crediti e debiti D.lgs. 118/2011 art.11, comma 6 lett. j)**

Come da Vostra richiesta del 19 dicembre 2018, in qualità di Soggetto incaricato dalla Revisione Legale di Farcom Brescia Spa, Vi informiamo che le risultanze del bilancio da noi sottoposto a revisione evidenziano le seguenti posizioni creditorie e debitorie nei confronti del Socio Comune di Brescia con riferimento al 31/12/2018:

- Debiti per canone di concessione 2018: euro 465.597,15 + Iva;
- Debiti per canoni di locazione 2018: euro 33,50;
- Crediti per depositi cauzionali per locazioni: euro 5.830,00;
- Crediti per fornitura prodotti farmaceutici 2018: euro 3.608,72 (Split Payment).

Ringraziamo per la cortese collaborazione.

Rimaniamo a Vs disposizione per eventuali chiarimenti e delucidazioni.

Distinti saluti.

Revidea S.r.l.

Gianluca Delbarba

Socio Amministratore



COMUNE DI BRESCIA
Comune di Brescia - PG
Protocollo N. 0027245/2019 del 06/02/2019

FONDAZIONE BRESCIA MUSEI

RISULTANZE BILANCIO COMUNE: DEBITI AL 31/12/2018 VERSO SOCIETA'

Società	Capitolo	Settore Comunale	Tipo	Anno	Numero	Sub	Descrizione Impegno	Residuo al 31/12/2018
FONDAZIONE BRESCIA MUSEI	22100	Servizi demografici	IMP	2018	1003		SETTORE SERVIZI DEMOGRAFICI - MATRIMONI CIVILI E COSTITUZIONE DELLE UNIONI CIVILI - P.SO SALA CONFERENZE AUDITORIUM IN S. GIULIA - RINNOVO ACCORDO CON FONDAZIONE BS MUSEI ANNO 2018	€ 7.250,00
FONDAZIONE BRESCIA MUSEI	24520	Informatica	IMP	2018	3169		Serv. Cultura - SERVIZIO DI ORGANIZZAZIONE E GESTIONE DI INIZIATIVE CULTURALI DIVERSE - ANNO 2018	€ 3.660,00
	54500	Cultura	IMP	2018	3168		SERVIZIO DI ORGANIZZAZIONE E GESTIONE DI INIZIATIVE CULTURALI DIVERSE - ANNO 2018	€ 14.640,00
FONDAZIONE BRESCIA MUSEI	54500	Cultura	IMP	2018	5980		SETTORE CULTURA E MUSEI. Servizio organizzazione e gestione iniziative culturali e museali diverse - Dicembre 2018	€ 500,00
FONDAZIONE BRESCIA MUSEI	50620	Musei d'Arte	IMP	2018	5979		SETTORE CULTURA E MUSEI. Servizio organizzazione e gestione iniziative culturali e museali diverse - Dicembre 2018	€ 10.000,00
FONDAZIONE BRESCIA MUSEI	54500	Cultura	IMP	2018	5989		SETTORE CULTURA E MUSEI. Utilizzo spazi sala multimediale NUOVO EDEN - n° 8 99 dicembre 2018	€ 2.440,00
FONDAZIONE BRESCIA MUSEI	54500	Cultura	IMP	2018	5907		UTILIZZO DI N. 10 GIORNATE DEGLI SPAZI DELLA SALA MULTIMEDIALE NUOVO EDEN - ANNO 2018	€ 3.050,00
FONDAZIONE BRESCIA MUSEI	51550	Musei d'Arte	IMP	2018	6113		SETTORE CULTURA E MUSEI - MUSEI D'ARTE. Assegnazione risorse FONDAZIONE BRESCIA MUSEI per raggiungimento obiettivi Piano Strategico di Sviluppo. INTEGRAZIONE anno 2018.	€ 1.000.000,00
								€ 1.041.550,00 ✓

RISULTANZE BILANCIO SOCIETA': CREDITI AL 31/12/2018 VERSO COMUNE

Numero fattura	Data fattura	Importo fattura/credito	Descrizione fattura/credito	NOTA
284/SEZIONALE 1	18/12/2018	€ 5.950,82	Contropartita per utilizzo spazi S. Giulia per matrimoni ed unioni civili	In attesa di pagamento - differenza per IVA
281/SEZIONALE 1	11/12/2018	€ 15.000,00	Servizi per iniziative culturali diverse - anno 2018	In attesa di pagamento - differenza per IVA
1/SEZIONALE 2	31/01/2019	€ 9.606,56	Servizio organizzazione e gestione iniziative culturali e museali diverse - dicembre 2018	In attesa di pagamento - differenza per IVA
25/SEZIONALE 1	31/01/2019	€ 2.000,00	Contropartita utilizzo spazi cinema - dicembre 2018	In attesa di pagamento - differenza per IVA
280/SEZIONALE 1	10/12/2018	€ 2.500,00	Contropartita utilizzo spazi cinema	In attesa di pagamento - differenza per IVA
Determinazione dirigenziale n. 3057 - 11/12/2018	Contributo integrativo per l'anno 2018	€ 1.000.000,00	Contributo ai sensi dell'art. 3 dello Statuto della Fondazione e dell'art. 15 punto 2 della Convenzione approvata con delibera C.C. n. 594 del 30/09/2018	Il contributo è stato versato dal Comune di Brescia in data 24/01/2019 per un valore pari a Euro 990.000,00 = soggetto a ritenuta del 4% pari a Euro 40.000,00 =
				€ 1.034.057,38 ✓

Brescia. 12.02.2019

[Handwritten signature]

[Handwritten signature]

[Handwritten signature]

FONDAZIONE BRESCIA SOLIDALE

RISULTANZE BILANCIO COMUNE: DEBITI AL 31/12/2018 VERSO SOCIETA'										RISULTANZE BILANCIO SOCIETA': CREDITI AL 31/12/2018 VERSO COMUNE				NOTA
Società	Capitolo	Settore Comunale	Tipo	Anno	Numero	Sub	Descrizione Impegno	Residuo al 31/12/2018	Numero fattura	Data fattura	importo fattura/credito	Descrizione fattura/credito	NOTA	
FONDAZIONE BRESCIA SOLIDALE	1800	Partecipazione	IMP	2018	2078		SETTORE GARE E APPALTI. UTENZE ENERGIA ELETTRICA E ACQUA PER SETTORE PARTECIPAZIONE - ANNO 2018 -	€ 6.963,64	202C	31/12/2018	€ 3.202,18	ENERGIA ELETTRICA ACCONTO 2018 ACQUA ACCONTO 2018 TELERISCALDAMENTO ACCONTO 2018	Pagata il 21/01/19	
											€ 3.142,77	utenze papa - rif. prot. 42S/2019 AZA teleriscaldamento circoscrizione 22/11-19/12		
											€ 6.344,95		differenza a residuo per eventuali ricalcoli e conguagli	
									196C	31/12/2018	€ 15.705,00	CD MANTOVANI - PRESENZE DICEMBRE 2018 CD MANTOVANI - TRASPORTI DICEMBRE 2018 CD MANTOVANI - SOLO PASTO DICEMBRE 2018	Pagata il 28/01/19	
									197C	31/12/2018	€ 18.372,50	CD MANTOVANI - PRESENZE NOVEMBRE 2018 CD MANTOVANI - TRASPORTI NOVEMBRE 2018 CD MANTOVANI - SOLO PASTI NOVEMBRE 2018	Pagata il 28/01/19	
FONDAZIONE BRESCIA SOLIDALE	95982	Anziani	IMP	2018	1113	1	INTERVENTI ASSISTENZIALI A FAVORE DI ANZIANI NON AUTOSUFFICIENTI: PRENOTAZIONE DELLA SPESA PER L'ANNO 2018 RELATIVA A CENTRI DIURNI INTEGRATI PER ANZIANI E TRASPORTI.	€ 157.220,00	200C	31/12/2018	€ 27.968,00	CDI PRIMAVERE - PRESENZE NOVEMBRE 2018 CDI PRIMAVERE - TRASPORTI NOVEMBRE 2018 CDI A. PAPA - PRESENZE NOVEMBRE 2018 CDI A. PAPA - TRASPORTI NOVEMBRE 2018	Pagata il 28/01/19	
									201C	31/12/2018	€ 25.174,50	CDI PRIMAVERE - PRESENZE DICEMBRE 2018 CDI PRIMAVERE - TRASPORTI DICEMBRE 2018 CDI A. PAPA - PRESENZE DICEMBRE 2018 CDI A. PAPA - TRASPORTI DICEMBRE 2018	Pagata il 28/01/19	
									211C	31/12/2018	€ 70.000,00	Servizio socio assistenziale complesso BIRD novembre - dicembre 2017 da gennaio 2018 a dicembre 2018		
											€ 157.220,00			
									198C	31/12/2018	€ 1.668,80	ACHILLE PAPA ALLOGGI NOVEMBRE 2018 ACHILLE PAPA ALLOGGI FORNITURE ALIMENTARI E AIUTO PRANZO NOVEMBRE 2018	Pagata il 06/02/19	


199C	31/12/2018	€	1.725,46	ACHILLE PAPA ALLOGGI DICEMBRE 2018 ACHILLE PAPA ALLOGGI FORNITURE ALIMENTARI E AIUTO PASTI DICEMBRE 2018	Pagata il 06/02/19
203C	31/12/2018	€	4.955,40	Rette Novembre 2018 Utenti diversi (PICENI SANTINA, FERRARI MARIA, MONTALI LORIS)	Pagata il 06/02/19
204C	31/12/2018	€	13.311,00	Rette Novembre 2018 Utenti diversi (RUFFINI FERRARI SANDRA ROSALIA, ZANOTTI ROLANDO, PASQUALI ORESTE, CORICA ANTONIETTA, ORIZIO LUCIA, REBECCANI LUGIA, ANNOVAZZI ERMINIA, BONINCHI GIACOMINA, BRIONI LUCIANO)	Pagata il 06/02/19
205C	31/12/2018	€	36.960,00	Rette Novembre 2018 Utenti diversi (GIACONE ROSALIA, PASOLINI LUGIA, TRESCHI ADELE, FERRAGLIO CLAUDIA, BUTTANI ANGELO, TETOLDINI ANGELA, LANDI ENZO, CAVAGNARI ALICE, MORELLI GIULIO, POZZI MARIA ESTER, MICHELLI)	Pagata il 06/02/19
206C	31/12/2018	€	38.160,00	Rette Novembre 2018 Utenti diversi (BROGNOLI LAURA, SERETTI GIUSEPPE, CRESCINI ANGELO, BUFFONI PIERLUIGI, OGNA MARIA, POZZI LIDIA,	Pagata il 06/02/19
207C	31/12/2018	€	36.120,00	Rette Dicembre 2018 Utenti diversi (BROGNOLI LAURA, CRESCINI ANGELO, BUFFONI PIERLUIGI, OGNA MARIA, POZZI LIDIA,	Pagata il 06/02/19
208C	31/12/2018	€	40.200,00	Rette Dicembre 2018 Utenti diversi (GIACONE ROSALIA, PASOLINI LUGIA, TRESCHI ADELE, FERRAGLIO CLAUDIA, BUTTANI ANGELO, TETOLDINI	Pagata il 06/02/19
209C	31/12/2018	€	11.526,00	Rette Dicembre 2018 Utenti diversi (RUFFINI FERRARI SANDRA ROSALIA, ZANOTTI ROLANDO, PASQUALI ORESTE, CORICA ANTONIETTA,	Pagata il 06/02/19
210C	31/12/2018	€	4.239,62	Rette Dicembre 2018 Utenti diversi (PICENI SANTINA, FERRARI MARIA, MONTALI LORIS)	Pagata il 06/02/19
212C	31/12/2018	€	40.000,00	Servizio socio assistenziale complesso CIMABUE da marzo 2018 a dicembre 2018	Pagata il 30/01/19
1.496	31/12/2018	€	7.724,28	contributi da Comune Rsa - dicembre 2018	pagata 11/01/19

FONDAZIONE BRESCIA SOLIDALE	95900	Anziani	IMP	2018	1128	1	Rette per strutture residenziali per anziani	€	228.867,28
FONDAZIONE BRESCIA SOLIDALE	96200	Anziani	IMP	2018	1132		contributi ad utenti per rette per strutture residenziali per anziani	€	7.724,28

FONDAZIONE BRESCIA SOLIDALE	95630	Anziani	IMP	2018	956		ACCREDITAMENTO DEL SISTEMA INTEGRATO DEI SERVIZI DOMICILIARI RIVOLTI A PERSONE ADULTE ANCHE CON DISABILITÀ E MINORI CON DISABILITÀ - TUTORAGGIO	€ 23.133,12		195C	31/12/2018	€ 6.883,93	AZIONE DI TUTORAGGIO SERVIZIO SAD - GIUGNO 2018 AZIONE DI TUTORAGGIO SERVIZIO SAD - LUGLIO 2018	Pagata il 25/01/19
										fattura da emettere	31/12/2018	€ 16.249,19	tutoraggio SAD periodo agosto-dicembre	
										1.153	01/10/2018		SAD I TRIM 2018	
										1.495	27/12/2018	€ 25.974,53	SAD II TRIM 2018	pagata 30/01/19
FONDAZIONE BRESCIA SOLIDALE	96200	Anziani	IMP	2018	957		ACCREDITAMENTO DEL SISTEMA INTEGRATO DEI SERVIZI DOMICILIARI RIVOLTI A PERSONE ADULTE ANCHE CON DISABILITÀ E MINORI CON DISABILITÀ	€ 194.927,53		1.497	27/12/2018	€ 7.236,14	SAD Aprile dicembre 2018 - contributi deceduti	pagata 30/01/19
										1.520	31/12/2018	€ 84.481,06	SAD III TRIM 2018	pagata 06/02/19
										1.536	31/12/2018	€ 77.235,80	SAD IV TRIM 2018	
												€ 194.927,53		

€ 618.835,85

€ 618.217,16

IL REVISORE


FONDAZIONE DEL TEATRO GRANDE DI BRESCIA

RISULTANZE BILANCIO COMUNE: DEBITI AL 31/12/2017 VERSO SOCIETA'									
Società	Capitolo	Settore Comunale	Tipo	Anno	Numero	Sub	Descrizione Impegno	Residuo al 31/12/2017	
FONDAZIONE DEL TEATRO GRANDE DI BRESCIA	55651	Cultura	IMP	2018	5146	142	CONTRIBUTO ALLA FONDAZIONE TEATRO GRANDE PER FESTA DELL'OPERA - VII EDIZIONE - ACCONTO e SALDO - ANNO 2018	€ 20.000,00	
							totale	€ 20.000,00	

RISULTANZE BILANCIO SOCIETA': CREDITI AL 31/12/2017 VERSO COMUNE					NOTA
Numero fattura	Data fattura	Importo fattura/credito	Descrizione fattura/credito		
		€ 20.000,00	Saldo Contributo Festa dell'Opera 2018		
	totale	€ 20.000,00			



**Fondazione
del Teatro Grande
di Brescia**

Sede legale
Piazza Loggia, 1
25121 Brescia

Sede operativa
Via Paganora, 19/a
25121 Brescia

Tel. 030 2979311
Fax 030 2906575

info@teatrogrande.it
teatrogrande.it

C.F. 98152630178
PIVA 03237530989
R.E.A. 516948

Brescia, 1 febbraio 2019
Prot. n° 15/19

Spett.le
COMUNE DI BRESCIA
Settore Coordinamento Partecipate
Piazza della Loggia n. 3 –BRESCIA

Oggetto: verifica crediti e debiti D.Lgs. 118/2011 art. 11, comma 6 lett. j.

In riferimento alla vs. comunicazione del 19/12/2018, elenchiamo i crediti vantati nei confronti del Comune di Brescia al 31/12/2018 – e precisamente:

€ **20.000,00=** saldo contributo Festa dell'Opera 2018.

Restiamo a disposizione per ulteriori chiarimenti e cogliamo l'occasione per porgere distinti saluti.

Fondazione del Teatro Grande di Brescia
Il Collegio dei Revisori dei Conti
Il Presidente
Dott. Fabrizio Spassini

SPA IMMOBILIARE FIERA DI BRESCIA

RISULTANZE BILANCIO COMUNE: DEBITI AL 31/12/2018 VERSO SOCIETA'										RISULTANZE BILANCIO SOCIETA': CREDITI AL 31/12/2018 VERSO COMUNE					NOTA
Società	Capitolo	Settore Comunale	Tipo	Anno	Numero	Sub	Descrizione Impegno	Residuo al 31/12/2018	Numero fattura	Data fattura	Importo fattura/credito	Descrizione fattura/credito			
IMMOBILIARE - FIERA DI BRESCIA S.P.A.	232009	Trasformazione urbana e urban center	IMP	2018	1173		MODIFICA CONVENZIONE URBANISTICA COMPLETAMENTO PALAZZETTO EX EIB		2018/02/003	28/09/2018	€ 85.000,00	Valore residuo cessione Palazzetto E.I.B.	impegnato sul 2019 con numero 2893		
							totale	€		totale	€				
								-			85.000,00				

S.p.A. IMMOBILIARE FIERA DI BRESCIA

Relazione della società di revisione
sul prospetto relativo ai crediti e debiti reciproci
tra l'Ente Comune di Brescia e la Società partecipata
S.p.A. IMMOBILIARE FIERA DI BRESCIA

RELAZIONE DELLA SOCIETÀ DI REVISIONE INDIPENDENTE SUL PROSPETTO RELATIVO AI CREDITI E DEBITI RECIPROCI TRA L'ENTE COMUNE DI BRESCIA E LA SOCIETÀ PARTECIPATA S.P.A. IMMOBILIARE FIERA DI BRESCIA PER LE FINALITÀ PREVISTE DAL DECRETO LEGISLATIVO 23 GIUGNO 2011, N.118

Al Consiglio di Amministrazione della

S.p.A. IMMOBILIARE FIERA DI BRESCIA - Società partecipata del Comune di Brescia

Giudizio

Abbiamo svolto la revisione contabile dell'allegato prospetto dei saldi a credito e a debito della S.p.A. IMMOBILIARE FIERA DI BRESCIA con il Comune di Brescia (di seguito il "Prospetto") al 31 dicembre 2018, predisposto per le finalità previste dall'articolo 11, comma 6, lettera j, del Decreto Legislativo 23 giugno 2011, n. 118.

A nostro giudizio, il Prospetto di S.p.A. IMMOBILIARE FIERA DI BRESCIA al 31 dicembre 2018 è stato redatto, in tutti gli aspetti significativi, in conformità ai criteri illustrati nelle note esplicative allo stesso.

Elementi alla base del giudizio

Abbiamo svolto la revisione contabile in conformità ai principi di revisione internazionali (ISAs). Le nostre responsabilità ai sensi di tali principi sono ulteriormente descritte nella sezione *Responsabilità della società di revisione per la revisione contabile del Prospetto* della presente relazione. Siamo indipendenti rispetto alla Società in conformità alle norme e ai principi in materia di etica e di indipendenza del Code of Ethics for Professional Accountants (IESBA Code) emesso dall'International Ethics Standards Board for Accountants applicabili alla revisione contabile del Prospetto. Riteniamo di aver acquisito elementi probativi sufficienti ed appropriati su cui basare il nostro giudizio.

Richiamo di informativa - Criteri di redazione e limitazione alla distribuzione ed all'utilizzo

Richiamiamo l'attenzione alle note esplicative al Prospetto che descrivono i criteri di redazione. Il Prospetto è stato redatto per le finalità descritte al primo paragrafo. Di conseguenza il Prospetto può non essere adatto per altri scopi. La nostra relazione viene emessa solo per Vostra informazione e non potrà essere utilizzata per altri fini né divulgata a terzi, in tutto o in parte, ad eccezione del Comune di Brescia. Il nostro giudizio non è espresso con rilievi in relazione a tale aspetto.

Responsabilità degli Amministratori e del Collegio Sindacale per il Prospetto

Gli Amministratori sono responsabili per la redazione del Prospetto in conformità ai criteri illustrati nelle note esplicative allo stesso, e, nei termini previsti dalla legge, per quella parte del controllo interno dagli stessi ritenuta necessaria per consentire la redazione di un Prospetto che non contenga errori significativi dovuti a frodi o a comportamenti o eventi non intenzionali.



Gli Amministratori sono responsabili per la valutazione della capacità della Società di continuare ad operare come un'entità in funzionamento e, nella redazione del Prospetto, per l'appropriatezza dell'utilizzo del presupposto della continuità aziendale, nonché per una adeguata informativa in materia. Gli Amministratori utilizzano il presupposto della continuità aziendale nella redazione del Prospetto a meno che abbiano valutato che sussistono le condizioni per la liquidazione della Società o per l'interruzione dell'attività o non abbiano alternative realistiche a tali scelte.

Il Collegio Sindacale ha la responsabilità della vigilanza, nei termini previsti dalla legge, sul processo di predisposizione dell'informativa finanziaria della Società.

Responsabilità della società di revisione per la revisione contabile del Prospetto

I nostri obiettivi sono l'acquisizione di una ragionevole sicurezza che il Prospetto non contenga errori significativi, dovuti a frodi o a comportamenti o eventi non intenzionali, e l'emissione di una relazione di revisione che includa il nostro giudizio. Per ragionevole sicurezza si intende un livello elevato di sicurezza che, tuttavia, non fornisce la garanzia che una revisione contabile svolta in conformità ai principi di revisione internazionali (ISAs) individui sempre un errore significativo, qualora esistente. Gli errori possono derivare da frodi o da comportamenti o eventi non intenzionali e sono considerati significativi qualora ci si possa ragionevolmente attendere che essi, singolarmente o nel loro insieme, siano in grado di influenzare le decisioni economiche degli utilizzatori prese sulla base del Prospetto.

Nell'ambito della revisione contabile svolta in conformità ai principi di revisione internazionali (ISAs), abbiamo esercitato il giudizio professionale e abbiamo mantenuto lo scetticismo professionale per tutta la durata della revisione contabile. Inoltre:

- abbiamo identificato e valutato i rischi di errori significativi nel Prospetto, dovuti a frodi o a comportamenti o eventi non intenzionali; abbiamo definito e svolto procedure di revisione in risposta a tali rischi; abbiamo acquisito elementi probativi sufficienti ed appropriati su cui basare il nostro giudizio. Il rischio di non individuare un errore significativo dovuto a frodi è più elevato rispetto al rischio di non individuare un errore significativo derivante da comportamenti o eventi non intenzionali, poiché la frode può implicare l'esistenza di collusioni, falsificazioni, omissioni intenzionali, rappresentazioni fuorvianti o forzature del controllo interno;
- abbiamo acquisito una comprensione del controllo interno rilevante ai fini della revisione contabile allo scopo di definire procedure di revisione appropriate nelle circostanze e non per esprimere un giudizio sull'efficacia del controllo interno della Società;
- siamo giunti ad una conclusione sull'appropriatezza dell'utilizzo da parte degli Amministratori del presupposto della continuità aziendale e, in base agli elementi probativi acquisiti, sull'eventuale esistenza di una incertezza significativa riguardo a eventi o circostanze che possono far sorgere dubbi significativi sulla capacità della Società di continuare ad operare come un'entità in funzionamento. In presenza di un'incertezza significativa, siamo tenuti a richiamare l'attenzione nella relazione di revisione sulla relativa informativa di bilancio ovvero, qualora tale informativa sia inadeguata, a riflettere tale circostanza nella formulazione del nostro giudizio. Le nostre conclusioni sono basate sugli elementi probativi acquisiti fino alla data della presente relazione. Tuttavia, eventi o circostanze successivi possono comportare che la Società cessi di operare come un'entità in funzionamento;



- abbiamo valutato l'appropriatezza dei criteri di redazione utilizzati nonché la ragionevolezza delle stime contabili effettuate dagli Amministratori, inclusa la relativa informativa.

Abbiamo comunicato ai responsabili delle attività di *governance*, tra gli altri aspetti, la portata e la tempistica pianificate per la revisione contabile e i risultati significativi emersi, incluse le eventuali carenze significative nel controllo interno identificate nel corso della revisione contabile.

Brescia, 13 febbraio 2019

BDO Italia S.p.A.

A handwritten signature in black ink, appearing to read 'Pasquale Errico'. The signature is written over the printed name and title.

Pasquale Errico
Socio

Situazione crediti/debiti al 31.12.2018 nei confronti dell'ente Comune di Brescia**CREDITI**

Per fatture emesse:

data	n.	causale	importo
28/09/2018	2018/020/03	Valore residuo cessione palazzetto E.I.B.	€ 85.000,00
		c	€ 85.000,00

Per fatture da emettere:

data	n.	causale	importo
			€ 0,00
			€ 0,00

Per altre ragioni:

data	n.	causale	importo

DEBITI

Per tributi

data	n.	causale	importo
			€ 0,00
			€ 0,00

Per cessioni, prestazioni o godimento di beni

data	n.	causale	importo
			€ 0,00
			€ 0,00

Per rimborso anticipazioni:

data	n.	causale	importo
			€ 0,00
			€ 0,00

Per altre cause:

data	n.	causale	importo
			€ 0,00
			€ 0,00


BDO Italia S.p.A.
**S.p.A. Immobiliare Fiera di Brescia**

C.F. e P.IVA n 03151460171 – REA CCIAA di BS n 336528 Capitale Sociale sottoscritto e versato € 10.774.404
 Sede Legale: Via Caprera, 5 – 25125 Brescia – Unità locale Via Cefalonia, n. 60 – 25124 Brescia (c/o A.I.B.)
 Tel. 0039.030.7283011 – Fax. 0039.030.7283013

2019-A2A-001440-P
06/02/2019

A2A/DPR/004/2019/AC/lb

Spettabile
Comune di Brescia
Settore Coordinamento Partecipate
Piazza della Loggia, 3
25121 BRESCIA BS

Alla cortese attenzione della dott.ssa Patrizia Serena

Trasmessa via mail pec:
aziendepubbliche@pec.comune.brescia.it

RELAZIONE DEL DIRIGENTE PREPOSTO SUI PROSPETTI RELATIVI AI CREDITI E DEBITI RECIPROCI TRA IL COMUNE DI BRESCIA E LE SOCIETÀ DEL GRUPPO A2A PER LE FINALITÀ PREVISTE DAL D.LGS. 118/2011 CONVERTITO CON MODIFICAZIONI DAL D.LGS. 126/2014

Il sottoscritto Andrea Crenna, Dirigente Preposto alla redazione dei documenti contabili e societari di A2A S.p.A. ("Dirigente Preposto"), ha svolto la revisione contabile degli allegati Prospetti di riconciliazione dei saldi a credito e a debito delle Società del Gruppo A2A con il Comune di Brescia (di seguito i "Prospetti") al 31.12.2018 predisposti per le finalità previste dall'art. 11, comma 6 lett. j), del D.lgs. 118/2011, convertito con modificazione dall'art. 1, comma 1 lett. m), del D.lgs. 126/2014.

La revisione contabile, volta ad acquisire una ragionevole certezza che i Prospetti non contengano errori significativi, comporta lo svolgimento di procedure volte ad acquisire elementi probativi a supporto degli importi e delle informazioni contenuti nei Prospetti e inclusi nei bilanci del Gruppo A2A. Le procedure individuate dipendono dal giudizio professionale del Dirigente Preposto, inclusa la valutazione dei rischi di errori significativi nei Prospetti dovuti a frodi o a comportamenti o eventi non intenzionali.

Avendo acquisito elementi probativi sufficienti, dichiaro che i Prospetti, in merito alle voci:

- Crediti di A2A SPA verso Comune di Brescia: € 0

A2A S.p.A.

Sede legale:
Via Lamarmora, 230
25124 Brescia
Tel. +39 030 3553.1
Fax +39 030 3553.204

Sede direzionale e amministrativa:
Corso di Porta Vittoria, 4 - 20122 Milano
Tel. +39 02 7720.1 - Fax +39 02 7720.3920
E-mail info@a2a.eu - PEC a2a@pec.a2a.eu
Web www.a2a.eu

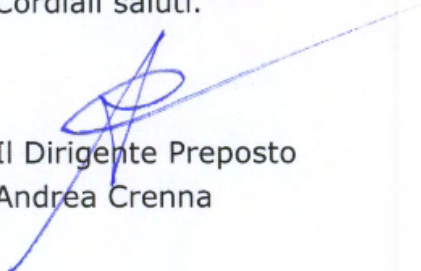
Capitale Sociale euro 1.629.110.744,04 i.v.
codice fiscale, partita IVA e n. iscrizione
Registro Imprese Brescia 11957540153
REA Brescia n. 493995

- Crediti del GRUPPO A2A verso Comune di Brescia:
 - A2A Calore & Servizi: € 1.064.549,48
 - A2A Ciclo Idrico: € 111.963,88
 - A2A Energia: € 181.177,82
 - Aprica: € 5.041.531,55
 - A2A Smart City: € 103.642,69
 - A2A Ambiente: € 500,73
 - Unareti: € 16.536,40
 - A2A Illuminazione Pubblica: € 0
- Debiti di A2A SPA verso Comune di Brescia: € 0
- Debiti del GRUPPO A2A verso Comune di Brescia: € 0

sono stati redatti, in tutti gli aspetti significativi, in conformità ai criteri di redazione del bilancio consolidato del Gruppo A2A.

Come di consueto, i file di dettaglio relativi a ciascuna voce Vi saranno trasmessi con email separata.

Cordiali saluti.



Il Dirigente Preposto
Andrea Crenna



A2A AMBIENTE			
RISULTANZE SOCIETA' AL 31/12/2018: CREDITI VERSO COMUNE DI BRESCIA		RISULTANZE BILANCIO COMUNALE: DEBITI AL 31/12/2018 VERSO SOCIETA'	
Residuo al 31.12. 2018	totale	situazione al 31.12.2018	totale
anno 2018	€ 500,73		€ 550,80
			NOTE
			differenza per IVA

RISULTANZE SOCIETA' AL 31/12/2018: DEBITI VERSO COMUNE DI BRESCIA		RISULTANZE BILANCIO COMUNALE: CREDITI AL 31/12/2018 VERSO SOCIETA'	
	totale	Residuo al 31.12. 2018	totale
anno 2018	€ 0,00		€ 1.657.139,93
			NOTE
			Somme che corrispondono a fatture da ricevere e quindi non considerate da A2A

SOCIETA'	CLIENTE	N. doc.	CAUSALE	DATA DOC	DATA SCAD.	IMPORTO
A2A AMBIENTE	COMUNE DI BRESCIA	CE18008773	Fattura nr. : CE18 - 8773 del 15/12/2018	15/12/2018	15/03/2019	500,73
						500,73

pagata il 31/01/2019

Ragione Sociale	Descrizione Settore	CdR	Capitolo	Tipo	Descrizione Impegno/Accertamento	Data	Anno	Numero	Sub	Anno Ass.	Residuo 2018
A2A AMBIENTE SPA	Ambiente	3301	12340	ACC	CONTRIBUTO TERMOVALORIZZATORE GENNAIO/AGOSTO 2018 (FATT. 8/S10)	31/12/2018	2018	2685		€ 1.657.139,83	€ 1.657.139,93

Contributo per la combustione dei rifiuti nel T.U. 2017.

FATTURA	UTENZA	RAGIONE SOCIALE	DATA DOC	DATA SCAD	IMPORTO
201700100500224	3085390V	COMUNE DI BRESCIA SE	04/12/2017	04/12/2017	159,78
201700100500225	3085390V	COMUNE DI BRESCIA SE	04/12/2017	04/12/2017	159,78
201700100500226	3085390V	COMUNE DI BRESCIA SE	04/12/2017	04/12/2017	159,78
201700100500227	3085390V	COMUNE DI BRESCIA SE	04/12/2017	04/12/2017	159,78
201700100500228	3085390V	COMUNE DI BRESCIA SE	04/12/2017	04/12/2017	159,78
201700100500229	3085390V	COMUNE DI BRESCIA SE	04/12/2017	04/12/2017	159,78
201700100500230	3085390V	COMUNE DI BRESCIA SE	04/12/2017	04/12/2017	159,78
201800100500054	3085390V	COMUNE DI BRESCIA SE	30/03/2018	30/03/2018	159,78
					1.278,24

Fattura respinta in attesa di riemissione

Fattura respinta in attesa di riemissione

Fattura respinta in attesa di riemissione

Fattura respinta in attesa di riemissione

Fattura respinta in attesa di riemissione

Fattura respinta in attesa di riemissione

Fattura respinta in attesa di riemissione

Fattura respinta in attesa di riemissione

SOCIETA'	CLIENTE	FORNITURA	TIPOLOGIA	N. FATTURA	DATA DOC	DATA SCAD.	IMPORTO	MAND	ANNO	DATA MAND
AZA CALORE&SERVIZI	COMUNE DI BRESCIA	100000011070	Teleriscaldamento+Acqua calda sanit	201791200085045	20/06/2017	20/07/2017	71,36	4110	2019	14/02/2019
							71,36			
AZA CALORE&SERVIZI	COMUNE DI BRESCIA	100000004115	Gest. Calore+Riscald.+Acqua calda s	2018405007453	29/10/2018	28/01/2019	152,20	PAGATO 2019		
AZA CALORE&SERVIZI	COMUNE DI BRESCIA	100000004121	Gest. Calore+Riscald.+Acqua calda s	2018405007433	29/10/2018	28/01/2019	26,84	PAGATO 2019		
AZA CALORE&SERVIZI	COMUNE DI BRESCIA	100000004112	Gest. Calore+Riscald.+Acqua calda s	2018405007483	29/10/2018	28/01/2019	2.547,95	PAGATO 2019		
AZA CALORE&SERVIZI	COMUNE DI BRESCIA	100000004110	Gest. Calore+Riscald.+Acqua calda s	2018405007452	29/10/2018	28/01/2019	21,62	PAGATO 2019		
AZA CALORE&SERVIZI	COMUNE DI BRESCIA	100000004109	Gest. Calore+Riscald.+Acqua calda s	2018405007485	29/10/2018	28/01/2019	625,43	PAGATO 2019		
AZA CALORE&SERVIZI	COMUNE DI BRESCIA	100000004131	Gest. Calore+Riscald.+Acqua calda s	2018405007449	29/10/2018	28/01/2019	576,71	PAGATO 2019		
AZA CALORE&SERVIZI	COMUNE DI BRESCIA	100000004130	Gest. Calore+Riscald.+Acqua calda s	2018405007418	29/10/2018	28/01/2019	195,03	PAGATO 2019		
AZA CALORE&SERVIZI	COMUNE DI BRESCIA	100000004129	Gest. Calore+Riscald.+Acqua calda s	2018405007467	29/10/2018	28/01/2019	1.817,08	PAGATO 2019		
AZA CALORE&SERVIZI	COMUNE DI BRESCIA	100000004128	Gest. Calore+Riscald.+Acqua calda s	2018405007402	29/10/2018	28/01/2019	2.733,79	PAGATO 2019		
AZA CALORE&SERVIZI	COMUNE DI BRESCIA	100000004125	Gest. Calore+Riscald.+Acqua calda s	2018405007424	29/10/2018	28/01/2019	149,71	PAGATO 2019		
AZA CALORE&SERVIZI	COMUNE DI BRESCIA	100000004090	Gest. Calore+Riscald.+Acqua calda s	2018405007439	29/10/2018	28/01/2019	58,17	PAGATO 2019		
AZA CALORE&SERVIZI	COMUNE DI BRESCIA	100000004086	Gest. Calore+Riscald.+Acqua calda s	2018405007397	29/10/2018	28/01/2019	140,44	PAGATO 2019		
AZA CALORE&SERVIZI	COMUNE DI BRESCIA	100000004085	Gest. Calore+Riscald.+Acqua calda s	2018405007428	29/10/2018	28/01/2019	18,92	PAGATO 2019		
AZA CALORE&SERVIZI	COMUNE DI BRESCIA	100000004081	Gest. Calore+Riscald.+Acqua calda s	2018405007443	29/10/2018	28/01/2019	57,76	PAGATO 2019		
AZA CALORE&SERVIZI	COMUNE DI BRESCIA	100000004080	Gest. Calore+Riscald.+Acqua calda s	2018405007474	29/10/2018	28/01/2019	1.170,37	PAGATO 2019		
AZA CALORE&SERVIZI	COMUNE DI BRESCIA	100000004106	Gest. Calore+Riscald.+Acqua calda s	2018405007495	29/10/2018	28/01/2019	40,34	PAGATO 2019		
AZA CALORE&SERVIZI	COMUNE DI BRESCIA	100000004100	Gest. Calore+Riscald.+Acqua calda s	2018405007420	29/10/2018	28/01/2019	104,62	PAGATO 2019		
AZA CALORE&SERVIZI	COMUNE DI BRESCIA	100000004099	Gest. Calore+Riscald.+Acqua calda s	2018405007403	29/10/2018	28/01/2019	333,84	PAGATO 2019		
AZA CALORE&SERVIZI	COMUNE DI BRESCIA	100000004097	Gest. Calore+Riscald.+Acqua calda s	2018405007430	29/10/2018	28/01/2019	51,45	PAGATO 2019		
AZA CALORE&SERVIZI	COMUNE DI BRESCIA	100000004096	Gest. Calore+Riscald.+Acqua calda s	2018405007448	29/10/2018	28/01/2019	122,79	PAGATO 2019		
AZA CALORE&SERVIZI	COMUNE DI BRESCIA	100000004095	Gest. Calore+Riscald.+Acqua calda s	2018405007478	29/10/2018	28/01/2019	778,06	PAGATO 2019		
AZA CALORE&SERVIZI	COMUNE DI BRESCIA	100000005604	Gest. Calore+Riscald.+Acqua calda s	2018405007482	29/10/2018	28/01/2019	247,72	PAGATO 2019		
AZA CALORE&SERVIZI	COMUNE DI BRESCIA	100000005603	Gest. Calore+Riscald.+Acqua calda s	2018405007479	29/10/2018	28/01/2019	210,09	PAGATO 2019		
AZA CALORE&SERVIZI	COMUNE DI BRESCIA	100000005602	Gest. Calore+Riscald.+Acqua calda s	2018405007487	29/10/2018	28/01/2019	337,02	PAGATO 2019		
AZA CALORE&SERVIZI	COMUNE DI BRESCIA	100000004175	Gest. Calore+Riscald.+Acqua calda s	2018405007490	29/10/2018	28/01/2019	738,02	PAGATO 2019		
AZA CALORE&SERVIZI	COMUNE DI BRESCIA	100000004173	Gest. Calore+Riscald.+Acqua calda s	2018405007462	29/10/2018	28/01/2019	276,52	PAGATO 2019		
AZA CALORE&SERVIZI	COMUNE DI BRESCIA	100000004150	Gest. Calore+Riscald.+Acqua calda s	2018405007454	29/10/2018	28/01/2019	83,54	PAGATO 2019		
AZA CALORE&SERVIZI	COMUNE DI BRESCIA	100000004145	Gest. Calore+Riscald.+Acqua calda s	2018405007463	29/10/2018	28/01/2019	14,63	PAGATO 2019		
AZA CALORE&SERVIZI	COMUNE DI BRESCIA	100000004169	Gest. Calore+Riscald.+Acqua calda s	2018405007488	29/10/2018	28/01/2019	183,68	PAGATO 2019		
AZA CALORE&SERVIZI	COMUNE DI BRESCIA	100000004165	Gest. Calore+Riscald.+Acqua calda s	2018405007484	29/10/2018	28/01/2019	518,85	PAGATO 2019		
AZA CALORE&SERVIZI	COMUNE DI BRESCIA	100000004161	Gest. Calore+Riscald.+Acqua calda s	2018405007455	29/10/2018	28/01/2019	1.441,32	PAGATO 2019		
AZA CALORE&SERVIZI	COMUNE DI BRESCIA	100000004158	Gest. Calore+Riscald.+Acqua calda s	2018405007494	29/10/2018	28/01/2019	29,92	PAGATO 2019		
AZA CALORE&SERVIZI	COMUNE DI BRESCIA	100000004156	Gest. Calore+Riscald.+Acqua calda s	2018405007486	29/10/2018	28/01/2019	15,16	PAGATO 2019		
AZA CALORE&SERVIZI	COMUNE DI BRESCIA	100000004155	Gest. Calore+Riscald.+Acqua calda s	2018405007492	29/10/2018	28/01/2019	34,14	PAGATO 2019		
AZA CALORE&SERVIZI	COMUNE DI BRESCIA	100000001618	Gest. Calore+Riscald.+Acqua calda s	2018405007469	29/10/2018	28/01/2019	97,71	PAGATO 2019		
AZA CALORE&SERVIZI	COMUNE DI BRESCIA	100000001611	Gest. Calore+Riscald.+Acqua calda s	2018405007425	29/10/2018	28/01/2019	2.752,37	PAGATO 2019		
AZA CALORE&SERVIZI	COMUNE DI BRESCIA	100000001610	Gest. Calore+Riscald.+Acqua calda s	2018405007399	29/10/2018	28/01/2019	115,35	PAGATO 2019		
AZA CALORE&SERVIZI	COMUNE DI BRESCIA	100000001607	Gest. Calore+Riscald.+Acqua calda s	2018405007444	29/10/2018	28/01/2019	35,60	PAGATO 2019		
AZA CALORE&SERVIZI	COMUNE DI BRESCIA	100000001606	Gest. Calore+Riscald.+Acqua calda s	2018405007442	29/10/2018	28/01/2019	627,01	PAGATO 2019		
AZA CALORE&SERVIZI	COMUNE DI BRESCIA	100000001605	Gest. Calore+Riscald.+Acqua calda s	2018405007413	29/10/2018	28/01/2019	176,99	PAGATO 2019		
AZA CALORE&SERVIZI	COMUNE DI BRESCIA	100000001604	Gest. Calore+Riscald.+Acqua calda s	2018405007461	29/10/2018	28/01/2019	345,27	PAGATO 2019		
AZA CALORE&SERVIZI	COMUNE DI BRESCIA	100000003943	Gest. Calore+Riscald.+Acqua calda s	2018405007450	29/10/2018	28/01/2019	66,07	PAGATO 2019		
AZA CALORE&SERVIZI	COMUNE DI BRESCIA	100000003942	Gest. Calore+Riscald.+Acqua calda s	2018405007447	29/10/2018	28/01/2019	495,49	PAGATO 2019		
AZA CALORE&SERVIZI	COMUNE DI BRESCIA	100000003935	Gest. Calore+Riscald.+Acqua calda s	2018405007415	29/10/2018	28/01/2019	35,64	PAGATO 2019		
AZA CALORE&SERVIZI	COMUNE DI BRESCIA	100000003933	Gest. Calore+Riscald.+Acqua calda s	2018405007465	29/10/2018	28/01/2019	32,29	PAGATO 2019		
AZA CALORE&SERVIZI	COMUNE DI BRESCIA	100000003932	Gest. Calore+Riscald.+Acqua calda s	2018405007400	29/10/2018	28/01/2019	1.832,30	PAGATO 2019		
AZA CALORE&SERVIZI	COMUNE DI BRESCIA	100000001588	Gest. Calore+Riscald.+Acqua calda s	2018405007457	29/10/2018	28/01/2019	2.191,02	PAGATO 2019		
AZA CALORE&SERVIZI	COMUNE DI BRESCIA	100000001584	Gest. Calore+Riscald.+Acqua calda s	2018405007394	29/10/2018	28/01/2019	403,13	PAGATO 2019		
AZA CALORE&SERVIZI	COMUNE DI BRESCIA	100000001581	Gest. Calore+Riscald.+Acqua calda s	2018405007414	29/10/2018	28/01/2019	67,90	PAGATO 2019		
AZA CALORE&SERVIZI	COMUNE DI BRESCIA	100000001580	Gest. Calore+Riscald.+Acqua calda s	2018405007419	29/10/2018	28/01/2019	316,11	PAGATO 2019		
AZA CALORE&SERVIZI	COMUNE DI BRESCIA	100000001603	Gest. Calore+Riscald.+Acqua calda s	2018405007395	29/10/2018	28/01/2019	195,85	PAGATO 2019		
AZA CALORE&SERVIZI	COMUNE DI BRESCIA	100000001598	Gest. Calore+Riscald.+Acqua calda s	2018405007426	29/10/2018	28/01/2019	122,28	PAGATO 2019		
AZA CALORE&SERVIZI	COMUNE DI BRESCIA	100000001597	Gest. Calore+Riscald.+Acqua calda s	2018405007446	29/10/2018	28/01/2019	113,89	PAGATO 2019		
AZA CALORE&SERVIZI	COMUNE DI BRESCIA	100000001595	Gest. Calore+Riscald.+Acqua calda s	2018405007476	29/10/2018	28/01/2019	105,48	PAGATO 2019		
AZA CALORE&SERVIZI	COMUNE DI BRESCIA	100000001594	Gest. Calore+Riscald.+Acqua calda s	2018405007435	29/10/2018	28/01/2019	36,78	PAGATO 2019		
AZA CALORE&SERVIZI	COMUNE DI BRESCIA	100000004055	Gest. Calore+Riscald.+Acqua calda s	2018405007475	29/10/2018	28/01/2019	2.304,90	PAGATO 2019		

AZA CALORE&SERVIZI	COMUNE DI BRESCIA	100000001575	Gest. Calore+Riscald.+Acqua calda s	2018405007600	05/11/2018	04/02/2019	2.547,37	PAGATO 2019
AZA CALORE&SERVIZI	COMUNE DI BRESCIA	100000001601	Gest. Calore+Riscald.+Acqua calda s	2018405007577	05/11/2018	04/02/2019	14,57	PAGATO 2019
AZA CALORE&SERVIZI	COMUNE DI BRESCIA	100000001596	Gest. Calore+Riscald.+Acqua calda s	2018405007572	05/11/2018	04/02/2019	662,31	PAGATO 2019
AZA CALORE&SERVIZI	COMUNE DI BRESCIA	100000001591	Gest. Calore+Riscald.+Acqua calda s	2018405007586	05/11/2018	04/02/2019	168,00	PAGATO 2019
AZA CALORE&SERVIZI	COMUNE DI BRESCIA	100000004057	Gest. Calore+Riscald.+Acqua calda s	2018405007591	05/11/2018	04/02/2019	267,93	PAGATO 2019
AZA CALORE&SERVIZI	COMUNE DI BRESCIA	100000004056	Gest. Calore+Riscald.+Acqua calda s	2018405007573	05/11/2018	04/02/2019	345,12	PAGATO 2019
AZA CALORE&SERVIZI	COMUNE DI BRESCIA	100000004051	Gest. Calore+Riscald.+Acqua calda s	2018405007580	05/11/2018	04/02/2019	100,36	PAGATO 2019
AZA CALORE&SERVIZI	COMUNE DI BRESCIA	100000003976	Gest. Calore+Riscald.+Acqua calda s	2018405007557	05/11/2018	04/02/2019	495,06	PAGATO 2019
AZA CALORE&SERVIZI	COMUNE DI BRESCIA	100000004072	Gest. Calore+Riscald.+Acqua calda s	2018405007571	05/11/2018	04/02/2019	1.967,42	PAGATO 2019
AZA CALORE&SERVIZI	COMUNE DI BRESCIA	100000004061	Gest. Calore+Riscald.+Acqua calda s	2018405007559	05/11/2018	04/02/2019	303,02	PAGATO 2019
AZA CALORE&SERVIZI	COMUNE DI BRESCIA	100000004060	Gest. Calore+Riscald.+Acqua calda s	2018405007566	05/11/2018	04/02/2019	6.204,03	PAGATO 2019
AZA CALORE&SERVIZI	COMUNE DI BRESCIA	100000004059	Gest. Calore+Riscald.+Acqua calda s	2018405007595	05/11/2018	04/02/2019	267,54	PAGATO 2019
AZA CALORE&SERVIZI	COMUNE DI BRESCIA	100000003959	Gest. Calore+Riscald.+Acqua calda s	2018405007556	05/11/2018	04/02/2019	1.049,51	PAGATO 2019
AZA CALORE&SERVIZI	COMUNE DI BRESCIA	100000003956	Gest. Calore+Riscald.+Acqua calda s	2018405007569	05/11/2018	04/02/2019	864,53	PAGATO 2019
AZA CALORE&SERVIZI	COMUNE DI BRESCIA	100000003952	Gest. Calore+Riscald.+Acqua calda s	2018405007565	05/11/2018	04/02/2019	891,18	PAGATO 2019
AZA CALORE&SERVIZI	COMUNE DI BRESCIA	100000003945	Gest. Calore+Riscald.+Acqua calda s	2018405007590	05/11/2018	04/02/2019	2.909,27	PAGATO 2019
AZA CALORE&SERVIZI	COMUNE DI BRESCIA	100000003966	Gest. Calore+Riscald.+Acqua calda s	2018405007584	05/11/2018	04/02/2019	100,52	PAGATO 2019
AZA CALORE&SERVIZI	COMUNE DI BRESCIA	100000003965	Gest. Calore+Riscald.+Acqua calda s	2018405007578	05/11/2018	04/02/2019	253,70	PAGATO 2019
AZA CALORE&SERVIZI	COMUNE DI BRESCIA	100000003964	Gest. Calore+Riscald.+Acqua calda s	2018405007597	05/11/2018	04/02/2019	801,58	PAGATO 2019
AZA CALORE&SERVIZI	COMUNE DI BRESCIA	100000003962	Gest. Calore+Riscald.+Acqua calda s	2018405007548	05/11/2018	04/02/2019	293,38	PAGATO 2019
AZA CALORE&SERVIZI	COMUNE DI BRESCIA ALLOGGIO	100000018225	Teleriscaldamento+Acqua calda sanit	2018505150372	20/11/2018	18/02/2019	50,30	PAGATO 2019
AZA CALORE&SERVIZI	COMUNE DI BRESCIA ALLOGGIO	100000018222	Teleriscaldamento+Acqua calda sanit	2018505150361	20/11/2018	18/02/2019	73,13	PAGATO 2019
AZA CALORE&SERVIZI	COMUNE DI BRESCIA SETTORE SERVIZI S	100000012486	Teleriscaldamento+Acqua calda sanit	2018505151292	20/11/2018	18/02/2019	-	PAGATO 2019
AZA CALORE&SERVIZI	COMUNE DI BRESCIA SERVIZI SOCIALI	100000010506	Teleriscaldamento+Acqua calda sanit	2018505150477	20/11/2018	18/02/2019	11,05	PAGATO 2019
AZA CALORE&SERVIZI	COMUNE DI BRESCIA	100000010278	Teleriscaldamento+Acqua calda sanit	2018505153475	27/11/2018	25/02/2019	-	PAGATO 2019
AZA CALORE&SERVIZI	COMUNE DI BRESCIA SETTORE SERVIZI S	100000012481	Teleriscaldamento+Acqua calda sanit	2018505153375	27/11/2018	25/02/2019	243,04	PAGATO 2019
AZA CALORE&SERVIZI	COMUNE DI BRESCIA	100000010295	Teleriscaldamento+Acqua calda sanit	2018505154770	27/11/2018	25/02/2019	30,45	PAGATO 2019
AZA CALORE&SERVIZI	COMUNE DI BRESCIA	100000010282	Teleriscaldamento+Acqua calda sanit	2018505153661	27/11/2018	25/02/2019	37,62	PAGATO 2019
AZA CALORE&SERVIZI	COMUNE DI BRESCIA	100000001623	Gest. Calore+Riscald.+Acqua calda s	2018405007966	28/11/2018	26/02/2019	17,63	PAGATO 2019
AZA CALORE&SERVIZI	COMUNE DI BRESCIA	100000004117	Gest. Calore+Riscald.+Acqua calda s	2018405008224	30/11/2018	28/02/2019	915,36	PAGATO 2019
AZA CALORE&SERVIZI	COMUNE DI BRESCIA	100000004115	Gest. Calore+Riscald.+Acqua calda s	2018405008242	30/11/2018	28/02/2019	10.228,46	PAGATO 2019
AZA CALORE&SERVIZI	COMUNE DI BRESCIA	100000004120	Gest. Calore+Riscald.+Acqua calda s	2018405008260	30/11/2018	28/02/2019	3.721,12	PAGATO 2019
AZA CALORE&SERVIZI	COMUNE DI BRESCIA	100000004121	Gest. Calore+Riscald.+Acqua calda s	2018405008263	30/11/2018	28/02/2019	331,82	PAGATO 2019
AZA CALORE&SERVIZI	COMUNE DI BRESCIA	100000004114	Gest. Calore+Riscald.+Acqua calda s	2018405008277	30/11/2018	28/02/2019	214,11	PAGATO 2019
AZA CALORE&SERVIZI	COMUNE DI BRESCIA	100000004113	Gest. Calore+Riscald.+Acqua calda s	2018405008268	30/11/2018	28/02/2019	2.551,80	PAGATO 2019
AZA CALORE&SERVIZI	COMUNE DI BRESCIA	100000004112	Gest. Calore+Riscald.+Acqua calda s	2018405008244	30/11/2018	28/02/2019	8.390,76	PAGATO 2019
AZA CALORE&SERVIZI	COMUNE DI BRESCIA	100000004111	Gest. Calore+Riscald.+Acqua calda s	2018405008229	30/11/2018	28/02/2019	214,11	PAGATO 2019
AZA CALORE&SERVIZI	COMUNE DI BRESCIA	100000004110	Gest. Calore+Riscald.+Acqua calda s	2018405008247	30/11/2018	28/02/2019	1.873,75	PAGATO 2019
AZA CALORE&SERVIZI	COMUNE DI BRESCIA	100000004109	Gest. Calore+Riscald.+Acqua calda s	2018405008280	30/11/2018	28/02/2019	4.982,36	PAGATO 2019
AZA CALORE&SERVIZI	COMUNE DI BRESCIA	100000004133	Gest. Calore+Riscald.+Acqua calda s	2018405008283	30/11/2018	28/02/2019	677,72	PAGATO 2019
AZA CALORE&SERVIZI	COMUNE DI BRESCIA	100000004132	Gest. Calore+Riscald.+Acqua calda s	2018405008237	30/11/2018	28/02/2019	774,42	PAGATO 2019
AZA CALORE&SERVIZI	COMUNE DI BRESCIA	100000004131	Gest. Calore+Riscald.+Acqua calda s	2018405008223	30/11/2018	28/02/2019	4.226,16	PAGATO 2019
AZA CALORE&SERVIZI	COMUNE DI BRESCIA	100000004130	Gest. Calore+Riscald.+Acqua calda s	2018405008249	30/11/2018	28/02/2019	706,27	PAGATO 2019
AZA CALORE&SERVIZI	COMUNE DI BRESCIA	100000004129	Gest. Calore+Riscald.+Acqua calda s	2018405008258	30/11/2018	28/02/2019	14.567,80	PAGATO 2019
AZA CALORE&SERVIZI	COMUNE DI BRESCIA	100000004128	Gest. Calore+Riscald.+Acqua calda s	2018405008286	30/11/2018	28/02/2019	10.243,15	PAGATO 2019
AZA CALORE&SERVIZI	COMUNE DI BRESCIA	100000004127	Gest. Calore+Riscald.+Acqua calda s	2018405008266	30/11/2018	28/02/2019	3.217,75	PAGATO 2019
AZA CALORE&SERVIZI	COMUNE DI BRESCIA	100000004125	Gest. Calore+Riscald.+Acqua calda s	2018405008222	30/11/2018	28/02/2019	1.643,51	PAGATO 2019
AZA CALORE&SERVIZI	COMUNE DI BRESCIA	100000004123	Gest. Calore+Riscald.+Acqua calda s	2018405008208	30/11/2018	28/02/2019	2.235,82	PAGATO 2019
AZA CALORE&SERVIZI	COMUNE DI BRESCIA	100000004090	Gest. Calore+Riscald.+Acqua calda s	2018405008264	30/11/2018	28/02/2019	611,35	PAGATO 2019
AZA CALORE&SERVIZI	COMUNE DI BRESCIA	100000004089	Gest. Calore+Riscald.+Acqua calda s	2018405008245	30/11/2018	28/02/2019	2.215,39	PAGATO 2019
AZA CALORE&SERVIZI	COMUNE DI BRESCIA	100000004087	Gest. Calore+Riscald.+Acqua calda s	2018405008227	30/11/2018	28/02/2019	4.323,61	PAGATO 2019
AZA CALORE&SERVIZI	COMUNE DI BRESCIA	100000004086	Gest. Calore+Riscald.+Acqua calda s	2018405008226	30/11/2018	28/02/2019	2.455,47	PAGATO 2019
AZA CALORE&SERVIZI	COMUNE DI BRESCIA	100000004085	Gest. Calore+Riscald.+Acqua calda s	2018405008250	30/11/2018	28/02/2019	310,73	PAGATO 2019
AZA CALORE&SERVIZI	COMUNE DI BRESCIA	100000004084	Gest. Calore+Riscald.+Acqua calda s	2018405008203	30/11/2018	28/02/2019	1.691,63	PAGATO 2019
AZA CALORE&SERVIZI	COMUNE DI BRESCIA	100000004083	Gest. Calore+Riscald.+Acqua calda s	2018405008233	30/11/2018	28/02/2019	214,11	PAGATO 2019
AZA CALORE&SERVIZI	COMUNE DI BRESCIA	100000004082	Gest. Calore+Riscald.+Acqua calda s	2018405008275	30/11/2018	28/02/2019	76,68	PAGATO 2019
AZA CALORE&SERVIZI	COMUNE DI BRESCIA	100000004081	Gest. Calore+Riscald.+Acqua calda s	2018405008282	30/11/2018	28/02/2019	7.303,17	PAGATO 2019
AZA CALORE&SERVIZI	COMUNE DI BRESCIA	100000004080	Gest. Calore+Riscald.+Acqua calda s	2018405008235	30/11/2018	28/02/2019	4.077,05	PAGATO 2019

AZA CALORE&SERVIZI	COMUNE DI BRESCIA	100000003952	Gest. Calore+Riscald.+Acqua calda s	2018405008188	30/11/2018	28/02/2019	8.269,48	PAGATO 2019
AZA CALORE&SERVIZI	COMUNE DI BRESCIA	100000003951	Gest. Calore+Riscald.+Acqua calda s	2018405008164	30/11/2018	28/02/2019	14.788,05	PAGATO 2019
AZA CALORE&SERVIZI	COMUNE DI BRESCIA	100000003950	Gest. Calore+Riscald.+Acqua calda s	2018405008206	30/11/2018	28/02/2019	3.379,66	PAGATO 2019
AZA CALORE&SERVIZI	COMUNE DI BRESCIA	100000003948	Gest. Calore+Riscald.+Acqua calda s	2018405008152	30/11/2018	28/02/2019	2.908,41	PAGATO 2019
AZA CALORE&SERVIZI	COMUNE DI BRESCIA	100000003947	Gest. Calore+Riscald.+Acqua calda s	2018405008135	30/11/2018	28/02/2019	3.420,70	PAGATO 2019
AZA CALORE&SERVIZI	COMUNE DI BRESCIA	100000003946	Gest. Calore+Riscald.+Acqua calda s	2018405008147	30/11/2018	28/02/2019	4.921,72	PAGATO 2019
AZA CALORE&SERVIZI	COMUNE DI BRESCIA	100000003945	Gest. Calore+Riscald.+Acqua calda s	2018405008194	30/11/2018	28/02/2019	5.298,73	PAGATO 2019
AZA CALORE&SERVIZI	COMUNE DI BRESCIA	100000003944	Gest. Calore+Riscald.+Acqua calda s	2018405008161	30/11/2018	28/02/2019	2.632,55	PAGATO 2019
AZA CALORE&SERVIZI	COMUNE DI BRESCIA	100000003974	Gest. Calore+Riscald.+Acqua calda s	2018405008180	30/11/2018	28/02/2019	401,64	PAGATO 2019
AZA CALORE&SERVIZI	COMUNE DI BRESCIA	100000003973	Gest. Calore+Riscald.+Acqua calda s	2018405008141	30/11/2018	28/02/2019	723,54	PAGATO 2019
AZA CALORE&SERVIZI	COMUNE DI BRESCIA	100000003972	Gest. Calore+Riscald.+Acqua calda s	2018405008134	30/11/2018	28/02/2019	506,54	PAGATO 2019
AZA CALORE&SERVIZI	COMUNE DI BRESCIA	100000003971	Gest. Calore+Riscald.+Acqua calda s	2018405008158	30/11/2018	28/02/2019	1.852,00	PAGATO 2019
AZA CALORE&SERVIZI	COMUNE DI BRESCIA	100000003970	Gest. Calore+Riscald.+Acqua calda s	2018405008199	30/11/2018	28/02/2019	1.856,77	PAGATO 2019
AZA CALORE&SERVIZI	COMUNE DI BRESCIA	100000003968	Gest. Calore+Riscald.+Acqua calda s	2018405008166	30/11/2018	28/02/2019	941,30	PAGATO 2019
AZA CALORE&SERVIZI	COMUNE DI BRESCIA	100000003964	Gest. Calore+Riscald.+Acqua calda s	2018405008182	30/11/2018	28/02/2019	1.938,02	PAGATO 2019
AZA CALORE&SERVIZI	COMUNE DI BRESCIA	100000003963	Gest. Calore+Riscald.+Acqua calda s	2018405008169	30/11/2018	28/02/2019	983,73	PAGATO 2019
AZA CALORE&SERVIZI	COMUNE DI BRESCIA	100000003962	Gest. Calore+Riscald.+Acqua calda s	2018405008181	30/11/2018	28/02/2019	703,62	PAGATO 2019
AZA CALORE&SERVIZI	COMUNE DI BRESCIA	100000003961	Gest. Calore+Riscald.+Acqua calda s	2018405008150	30/11/2018	28/02/2019	1.253,92	PAGATO 2019
AZA CALORE&SERVIZI	COMUNE DI BRESCIA	100000003960	Gest. Calore+Riscald.+Acqua calda s	2018405008128	30/11/2018	28/02/2019	7.765,46	PAGATO 2019
AZA CALORE&SERVIZI	COMUNE DI BRESCIA	100000004176	Gest. Calore+Riscald.+Acqua calda s	2018405008442	03/12/2018	04/03/2019	1.398,96	PAGATO 2019
AZA CALORE&SERVIZI	COMUNE DI BRESCIA	100000001622	Gest. Calore+Riscald.+Acqua calda s	2018405008441	03/12/2018	04/03/2019	7.092,17	PAGATO 2019
AZA CALORE&SERVIZI	COMUNE DI BRESCIA	100000004058	Gest. Calore+Riscald.+Acqua calda s	2018405008444	03/12/2018	04/03/2019	288,06	PAGATO 2019
AZA CALORE&SERVIZI	COMUNE DI BRESCIA	100000004067	Gest. Calore+Riscald.+Acqua calda s	2018405008443	03/12/2018	04/03/2019	173,25	PAGATO 2019
AZA CALORE&SERVIZI	COMUNE DI BRESCIA NUOVO CED	100000009955	Telerscaldamento	2018505164389	11/12/2018	11/03/2019	2.197,10	PAGATO 2019
AZA CALORE&SERVIZI	COMUNE DI BRESCIA	100000033825	Telerscaldamento+Acqua calda sanit	2018505169562	11/12/2018	02/01/2019	2.099,43	PAGATO 2019
AZA CALORE&SERVIZI	COMUNE DI BRESCIA ALLOGGIO	100000018225	Telerscaldamento+Acqua calda sanit	2018505165595	11/12/2018	11/03/2019	165,15	PAGATO 2019
AZA CALORE&SERVIZI	COMUNE DI BRESCIA ALLOGGIO	100000018222	Telerscaldamento+Acqua calda sanit	2018505168055	11/12/2018	11/03/2019	140,77	PAGATO 2019
AZA CALORE&SERVIZI	COMUNE DI BRESCIA SERVIZI SOCIALI	100000010506	Telerscaldamento+Acqua calda sanit	2018505165672	11/12/2018	11/03/2019	11,53	PAGATO 2019
AZA CALORE&SERVIZI	COMUNE DI BRESCIA SERVIZI SOCIALI	100000010502	Telerscaldamento+Acqua calda sanit	2018505167608	11/12/2018	11/03/2019	496,92	PAGATO 2019
AZA CALORE&SERVIZI	COMUNE DI BRESCIA	100000010289	Telerscaldamento+Acqua calda sanit	2018505164363	11/12/2018	11/03/2019	-	PAGATO 2019
AZA CALORE&SERVIZI	COMUNE DI BRESCIA	100000010285	Telerscaldamento+Acqua calda sanit	2018505164384	11/12/2018	11/03/2019	37,98	PAGATO 2019
AZA CALORE&SERVIZI	COMUNE DI BRESCIA	100000004116	Gest. Calore+Riscald.+Acqua calda s	2018405008796	19/12/2018	19/03/2019	6.708,31	PAGATO 2019
AZA CALORE&SERVIZI	COMUNE DI BRESCIA	100000004117	Gest. Calore+Riscald.+Acqua calda s	2018405008869	19/12/2018	19/03/2019	1.101,14	PAGATO 2019
AZA CALORE&SERVIZI	COMUNE DI BRESCIA	100000004115	Gest. Calore+Riscald.+Acqua calda s	2018405008828	19/12/2018	19/03/2019	12.029,98	PAGATO 2019
AZA CALORE&SERVIZI	COMUNE DI BRESCIA	100000004118	Gest. Calore+Riscald.+Acqua calda s	2018405008836	19/12/2018	19/03/2019	783,61	PAGATO 2019
AZA CALORE&SERVIZI	COMUNE DI BRESCIA	100000004119	Gest. Calore+Riscald.+Acqua calda s	2018405008830	19/12/2018	19/03/2019	4.700,38	PAGATO 2019
AZA CALORE&SERVIZI	COMUNE DI BRESCIA	100000004120	Gest. Calore+Riscald.+Acqua calda s	2018405008867	19/12/2018	19/03/2019	4.547,23	PAGATO 2019
AZA CALORE&SERVIZI	COMUNE DI BRESCIA	100000004111	Gest. Calore+Riscald.+Acqua calda s	2018405008829	19/12/2018	19/03/2019	127,12	PAGATO 2019
AZA CALORE&SERVIZI	COMUNE DI BRESCIA	100000004110	Gest. Calore+Riscald.+Acqua calda s	2018405008854	19/12/2018	19/03/2019	2.305,50	PAGATO 2019
AZA CALORE&SERVIZI	COMUNE DI BRESCIA	100000004109	Gest. Calore+Riscald.+Acqua calda s	2018405008834	19/12/2018	19/03/2019	5.587,48	PAGATO 2019
AZA CALORE&SERVIZI	COMUNE DI BRESCIA	100000004108	Gest. Calore+Riscald.+Acqua calda s	2018405008863	19/12/2018	19/03/2019	8.312,81	PAGATO 2019
AZA CALORE&SERVIZI	COMUNE DI BRESCIA	100000004134	Gest. Calore+Riscald.+Acqua calda s	2018405008843	19/12/2018	19/03/2019	18.192,54	PAGATO 2019
AZA CALORE&SERVIZI	COMUNE DI BRESCIA	100000004133	Gest. Calore+Riscald.+Acqua calda s	2018405008855	19/12/2018	19/03/2019	913,12	PAGATO 2019
AZA CALORE&SERVIZI	COMUNE DI BRESCIA	100000004131	Gest. Calore+Riscald.+Acqua calda s	2018405008859	19/12/2018	19/03/2019	4.108,89	PAGATO 2019
AZA CALORE&SERVIZI	COMUNE DI BRESCIA	100000004127	Gest. Calore+Riscald.+Acqua calda s	2018405008848	19/12/2018	19/03/2019	5.107,34	PAGATO 2019
AZA CALORE&SERVIZI	COMUNE DI BRESCIA	100000004126	Gest. Calore+Riscald.+Acqua calda s	2018405008822	19/12/2018	19/03/2019	219,25	PAGATO 2019
AZA CALORE&SERVIZI	COMUNE DI BRESCIA	100000004125	Gest. Calore+Riscald.+Acqua calda s	2018405008849	19/12/2018	19/03/2019	1.552,00	PAGATO 2019
AZA CALORE&SERVIZI	COMUNE DI BRESCIA	100000004122	Gest. Calore+Riscald.+Acqua calda s	2018405008813	19/12/2018	19/03/2019	273,81	PAGATO 2019
AZA CALORE&SERVIZI	COMUNE DI BRESCIA	100000004121	Gest. Calore+Riscald.+Acqua calda s	2018405008826	19/12/2018	19/03/2019	356,22	PAGATO 2019
AZA CALORE&SERVIZI	COMUNE DI BRESCIA	100000004090	Gest. Calore+Riscald.+Acqua calda s	2018405008744	19/12/2018	19/03/2019	701,62	PAGATO 2019
AZA CALORE&SERVIZI	COMUNE DI BRESCIA	100000004088	Gest. Calore+Riscald.+Acqua calda s	2018405008779	19/12/2018	19/03/2019	2.140,44	PAGATO 2019
AZA CALORE&SERVIZI	COMUNE DI BRESCIA	100000004086	Gest. Calore+Riscald.+Acqua calda s	2018405008811	19/12/2018	19/03/2019	3.182,82	PAGATO 2019
AZA CALORE&SERVIZI	COMUNE DI BRESCIA	100000004081	Gest. Calore+Riscald.+Acqua calda s	2018405008760	19/12/2018	19/03/2019	7.581,99	PAGATO 2019
AZA CALORE&SERVIZI	COMUNE DI BRESCIA	100000004080	Gest. Calore+Riscald.+Acqua calda s	2018405008763	19/12/2018	19/03/2019	4.682,84	PAGATO 2019
AZA CALORE&SERVIZI	COMUNE DI BRESCIA	100000004079	Gest. Calore+Riscald.+Acqua calda s	2018405008815	19/12/2018	19/03/2019	341,66	PAGATO 2019
AZA CALORE&SERVIZI	COMUNE DI BRESCIA	100000004078	Gest. Calore+Riscald.+Acqua calda s	2018405008804	19/12/2018	19/03/2019	16.613,46	PAGATO 2019
AZA CALORE&SERVIZI	COMUNE DI BRESCIA	100000004077	Gest. Calore+Riscald.+Acqua calda s	2018405008755	19/12/2018	19/03/2019	6.520,73	PAGATO 2019
AZA CALORE&SERVIZI	COMUNE DI BRESCIA	100000004076	Gest. Calore+Riscald.+Acqua calda s	2018405008756	19/12/2018	19/03/2019	2.067,47	PAGATO 2019
AZA CALORE&SERVIZI	COMUNE DI BRESCIA	100000004107	Gest. Calore+Riscald.+Acqua calda s	2018405008841	19/12/2018	19/03/2019	1.849,90	PAGATO 2019

AZA CALORE&SERVIZI	COMUNE DI BRESCIA	100000004106	Gest. Calore+Riscald.+Acqua calda s	2018405008819	19/12/2018	19/03/2019	2.606,25	PAGATO 2019
AZA CALORE&SERVIZI	COMUNE DI BRESCIA	100000004104	Gest. Calore+Riscald.+Acqua calda s	2018405008850	19/12/2018	19/03/2019	2.462,91	PAGATO 2019
AZA CALORE&SERVIZI	COMUNE DI BRESCIA	100000004103	Gest. Calore+Riscald.+Acqua calda s	2018405008802	19/12/2018	19/03/2019	3.347,29	PAGATO 2019
AZA CALORE&SERVIZI	COMUNE DI BRESCIA	100000004100	Gest. Calore+Riscald.+Acqua calda s	2018405008789	19/12/2018	19/03/2019	1.667,01	PAGATO 2019
AZA CALORE&SERVIZI	COMUNE DI BRESCIA	100000004098	Gest. Calore+Riscald.+Acqua calda s	2018405008868	19/12/2018	19/03/2019	76,17	PAGATO 2019
AZA CALORE&SERVIZI	COMUNE DI BRESCIA	100000004096	Gest. Calore+Riscald.+Acqua calda s	2018405008749	19/12/2018	19/03/2019	1.490,05	PAGATO 2019
AZA CALORE&SERVIZI	COMUNE DI BRESCIA	100000004094	Gest. Calore+Riscald.+Acqua calda s	2018405008791	19/12/2018	19/03/2019	2.941,64	PAGATO 2019
AZA CALORE&SERVIZI	COMUNE DI BRESCIA	100000004092	Gest. Calore+Riscald.+Acqua calda s	2018405008798	19/12/2018	19/03/2019	14.175,59	PAGATO 2019
AZA CALORE&SERVIZI	COMUNE DI BRESCIA	100000004091	Gest. Calore+Riscald.+Acqua calda s	2018405008783	19/12/2018	19/03/2019	1.844,87	PAGATO 2019
AZA CALORE&SERVIZI	COMUNE DI BRESCIA	100000005604	Gest. Calore+Riscald.+Acqua calda s	2018405008851	19/12/2018	19/03/2019	916,88	PAGATO 2019
AZA CALORE&SERVIZI	COMUNE DI BRESCIA	100000005602	Gest. Calore+Riscald.+Acqua calda s	2018405008861	19/12/2018	19/03/2019	1.102,23	PAGATO 2019
AZA CALORE&SERVIZI	COMUNE DI BRESCIA	100000004180	Gest. Calore+Riscald.+Acqua calda s	2018405008808	19/12/2018	19/03/2019	21.056,57	PAGATO 2019
AZA CALORE&SERVIZI	COMUNE DI BRESCIA	100000004177	Gest. Calore+Riscald.+Acqua calda s	2018405008840	19/12/2018	19/03/2019	5.471,96	PAGATO 2019
AZA CALORE&SERVIZI	COMUNE DI BRESCIA	100000004174	Gest. Calore+Riscald.+Acqua calda s	2018405008858	19/12/2018	19/03/2019	613,96	PAGATO 2019
AZA CALORE&SERVIZI	COMUNE DI BRESCIA	100000004173	Gest. Calore+Riscald.+Acqua calda s	2018405008862	19/12/2018	19/03/2019	23.806,73	PAGATO 2019
AZA CALORE&SERVIZI	COMUNE DI BRESCIA	100000004172	Gest. Calore+Riscald.+Acqua calda s	2018405008842	19/12/2018	19/03/2019	25.366,04	PAGATO 2019
AZA CALORE&SERVIZI	COMUNE DI BRESCIA	100000004171	Gest. Calore+Riscald.+Acqua calda s	2018405008820	19/12/2018	19/03/2019	2.731,60	PAGATO 2019
AZA CALORE&SERVIZI	COMUNE DI BRESCIA	100000004169	Gest. Calore+Riscald.+Acqua calda s	2018405008847	19/12/2018	19/03/2019	6.470,80	PAGATO 2019
AZA CALORE&SERVIZI	COMUNE DI BRESCIA	100000033826	Gest. Calore+Riscald.+Acqua calda s	2018405008816	19/12/2018	19/03/2019	342,56	PAGATO 2019
AZA CALORE&SERVIZI	COMUNE DI BRESCIA SETTORE SERVIZI S	100000012486	Teleriscaldamento+Acqua calda sanit	2018505178881	19/12/2018	19/03/2019	80,10	PAGATO 2019
AZA CALORE&SERVIZI	COMUNE DI BRESCIA SETTORE SERVIZI S	100000012484	Teleriscaldamento+Acqua calda sanit	2018505177952	19/12/2018	19/03/2019	324,71	PAGATO 2019
AZA CALORE&SERVIZI	COMUNE DI BRESCIA SETTORE SERVIZI S	100000012481	Teleriscaldamento+Acqua calda sanit	2018505175694	19/12/2018	19/03/2019	367,52	PAGATO 2019
AZA CALORE&SERVIZI	COMUNE DI BRESCIA	10000010295	Teleriscaldamento+Acqua calda sanit	2018505175788	19/12/2018	19/03/2019	62,65	PAGATO 2019
AZA CALORE&SERVIZI	COMUNE DI BRESCIA	10000010292	Teleriscaldamento+Acqua calda sanit	2018505175764	19/12/2018	19/03/2019	44,70	PAGATO 2019
AZA CALORE&SERVIZI	COMUNE DI BRESCIA	10000010289	Teleriscaldamento+Acqua calda sanit	2018505175811	19/12/2018	19/03/2019	27,00	PAGATO 2019
AZA CALORE&SERVIZI	COMUNE DI BRESCIA	10000010285	Teleriscaldamento+Acqua calda sanit	2018505175885	19/12/2018	19/03/2019	48,24	PAGATO 2019
AZA CALORE&SERVIZI	COMUNE DI BRESCIA	10000010282	Teleriscaldamento+Acqua calda sanit	2018505176774	19/12/2018	19/03/2019	60,59	PAGATO 2019
AZA CALORE&SERVIZI	COMUNE DI BRESCIA	10000010278	Teleriscaldamento+Acqua calda sanit	2018505175786	19/12/2018	19/03/2019	133,11	PAGATO 2019
AZA CALORE&SERVIZI	COMUNE DI BRESCIA	100000004153	Gest. Calore+Riscald.+Acqua calda s	2018405008827	19/12/2018	19/03/2019	2.043,98	PAGATO 2019
AZA CALORE&SERVIZI	COMUNE DI BRESCIA	100000004149	Gest. Calore+Riscald.+Acqua calda s	2018405008839	19/12/2018	19/03/2019	1.958,75	PAGATO 2019
AZA CALORE&SERVIZI	COMUNE DI BRESCIA	100000004148	Gest. Calore+Riscald.+Acqua calda s	2018405008860	19/12/2018	19/03/2019	867,96	PAGATO 2019
AZA CALORE&SERVIZI	COMUNE DI BRESCIA	100000004147	Gest. Calore+Riscald.+Acqua calda s	2018405008865	19/12/2018	19/03/2019	469,89	PAGATO 2019
AZA CALORE&SERVIZI	COMUNE DI BRESCIA	100000004145	Gest. Calore+Riscald.+Acqua calda s	2018405008845	19/12/2018	19/03/2019	654,00	PAGATO 2019
AZA CALORE&SERVIZI	COMUNE DI BRESCIA	100000004143	Gest. Calore+Riscald.+Acqua calda s	2018405008844	19/12/2018	19/03/2019	879,31	PAGATO 2019
AZA CALORE&SERVIZI	COMUNE DI BRESCIA	100000004140	Gest. Calore+Riscald.+Acqua calda s	2018405008821	19/12/2018	19/03/2019	3.454,55	PAGATO 2019
AZA CALORE&SERVIZI	COMUNE DI BRESCIA	100000004139	Gest. Calore+Riscald.+Acqua calda s	2018405008852	19/12/2018	19/03/2019	1.872,17	PAGATO 2019
AZA CALORE&SERVIZI	COMUNE DI BRESCIA	100000004136	Gest. Calore+Riscald.+Acqua calda s	2018405008805	19/12/2018	19/03/2019	3.976,81	PAGATO 2019
AZA CALORE&SERVIZI	COMUNE DI BRESCIA	100000004168	Servizio Energia Freddo	2018405008870	19/12/2018	19/03/2019	13.290,97	PAGATO 2019
AZA CALORE&SERVIZI	COMUNE DI BRESCIA	100000004167	Gest. Calore+Riscald.+Acqua calda s	2018405008809	19/12/2018	19/03/2019	8.441,06	PAGATO 2019
AZA CALORE&SERVIZI	COMUNE DI BRESCIA	100000004164	Gest. Calore+Riscald.+Acqua calda s	2018405008823	19/12/2018	19/03/2019	15.348,52	PAGATO 2019
AZA CALORE&SERVIZI	COMUNE DI BRESCIA	100000004163	Gest. Calore+Riscald.+Acqua calda s	2018405008866	19/12/2018	19/03/2019	235,22	PAGATO 2019
AZA CALORE&SERVIZI	COMUNE DI BRESCIA	100000004162	Gest. Calore+Riscald.+Acqua calda s	2018405008853	19/12/2018	19/03/2019	8.921,80	PAGATO 2019
AZA CALORE&SERVIZI	COMUNE DI BRESCIA	100000004158	Gest. Calore+Riscald.+Acqua calda s	2018405008857	19/12/2018	19/03/2019	565,81	PAGATO 2019
AZA CALORE&SERVIZI	COMUNE DI BRESCIA	100000004157	Gest. Calore+Riscald.+Acqua calda s	2018405008846	19/12/2018	19/03/2019	17.124,09	PAGATO 2019
AZA CALORE&SERVIZI	COMUNE DI BRESCIA	100000004155	Gest. Calore+Riscald.+Acqua calda s	2018405008793	19/12/2018	19/03/2019	1.000,64	PAGATO 2019
AZA CALORE&SERVIZI	COMUNE DI BRESCIA	100000004154	Gest. Calore+Riscald.+Acqua calda s	2018405008825	19/12/2018	19/03/2019	283,23	PAGATO 2019
AZA CALORE&SERVIZI	COMUNE DI BRESCIA	100000001616	Gest. Calore+Riscald.+Acqua calda s	2018405008746	19/12/2018	19/03/2019	9.693,96	PAGATO 2019
AZA CALORE&SERVIZI	COMUNE DI BRESCIA	100000001615	Gest. Calore+Riscald.+Acqua calda s	2018405008782	19/12/2018	19/03/2019	6.879,52	PAGATO 2019
AZA CALORE&SERVIZI	COMUNE DI BRESCIA	100000001612	Gest. Calore+Riscald.+Acqua calda s	2018405008777	19/12/2018	19/03/2019	5.705,85	PAGATO 2019
AZA CALORE&SERVIZI	COMUNE DI BRESCIA	100000001610	Gest. Calore+Riscald.+Acqua calda s	2018405008761	19/12/2018	19/03/2019	1.140,31	PAGATO 2019
AZA CALORE&SERVIZI	COMUNE DI BRESCIA	100000001608	Gest. Calore+Riscald.+Acqua calda s	2018405008769	19/12/2018	19/03/2019	267,87	PAGATO 2019
AZA CALORE&SERVIZI	COMUNE DI BRESCIA	100000001606	Gest. Calore+Riscald.+Acqua calda s	2018405008835	19/12/2018	19/03/2019	8.790,07	PAGATO 2019
AZA CALORE&SERVIZI	COMUNE DI BRESCIA	100000001605	Gest. Calore+Riscald.+Acqua calda s	2018405008770	19/12/2018	19/03/2019	6.951,99	PAGATO 2019
AZA CALORE&SERVIZI	COMUNE DI BRESCIA	100000003942	Gest. Calore+Riscald.+Acqua calda s	2018405008818	19/12/2018	19/03/2019	11.846,30	PAGATO 2019
AZA CALORE&SERVIZI	COMUNE DI BRESCIA	100000003940	Gest. Calore+Riscald.+Acqua calda s	2018405008800	19/12/2018	19/03/2019	5.983,76	PAGATO 2019
AZA CALORE&SERVIZI	COMUNE DI BRESCIA	100000003939	Gest. Calore+Riscald.+Acqua calda s	2018405008771	19/12/2018	19/03/2019	335,32	PAGATO 2019
AZA CALORE&SERVIZI	COMUNE DI BRESCIA	100000003936	Gest. Calore+Riscald.+Acqua calda s	2018405008743	19/12/2018	19/03/2019	2.940,99	PAGATO 2019
AZA CALORE&SERVIZI	COMUNE DI BRESCIA	100000003935	Gest. Calore+Riscald.+Acqua calda s	2018405008765	19/12/2018	19/03/2019	952,03	PAGATO 2019
AZA CALORE&SERVIZI	COMUNE DI BRESCIA	100000003933	Gest. Calore+Riscald.+Acqua calda s	2018405008824	19/12/2018	19/03/2019	9.329,51	PAGATO 2019

AZA CALORE&SERVIZI	COMUNE DI BRESCIA	100000001619	Gest. Calore+Riscald.+Acqua calda s	2018405008797	19/12/2018	19/03/2019	3.563,11	PAGATO 2019
AZA CALORE&SERVIZI	COMUNE DI BRESCIA	100000001618	Gest. Calore+Riscald.+Acqua calda s	2018405008750	19/12/2018	19/03/2019	3.361,43	PAGATO 2019
AZA CALORE&SERVIZI	COMUNE DI BRESCIA	100000001589	Gest. Calore+Riscald.+Acqua calda s	2018405008762	19/12/2018	19/03/2019	1.449,16	PAGATO 2019
AZA CALORE&SERVIZI	COMUNE DI BRESCIA	100000001588	Gest. Calore+Riscald.+Acqua calda s	2018405008810	19/12/2018	19/03/2019	9.169,41	PAGATO 2019
AZA CALORE&SERVIZI	COMUNE DI BRESCIA	100000001586	Gest. Calore+Riscald.+Acqua calda s	2018405008787	19/12/2018	19/03/2019	715,06	PAGATO 2019
AZA CALORE&SERVIZI	COMUNE DI BRESCIA	100000001585	Gest. Calore+Riscald.+Acqua calda s	2018405008747	19/12/2018	19/03/2019	1.233,15	PAGATO 2019
AZA CALORE&SERVIZI	COMUNE DI BRESCIA	100000001582	Gest. Calore+Riscald.+Acqua calda s	2018405008788	19/12/2018	19/03/2019	2.034,89	PAGATO 2019
AZA CALORE&SERVIZI	COMUNE DI BRESCIA	100000001579	Gest. Calore+Riscald.+Acqua calda s	2018405008794	19/12/2018	19/03/2019	298,19	PAGATO 2019
AZA CALORE&SERVIZI	COMUNE DI BRESCIA	100000001576	Gest. Calore+Riscald.+Acqua calda s	2018405008780	19/12/2018	19/03/2019	319,07	PAGATO 2019
AZA CALORE&SERVIZI	COMUNE DI BRESCIA	100000001603	Gest. Calore+Riscald.+Acqua calda s	2018405008753	19/12/2018	19/03/2019	8.464,04	PAGATO 2019
AZA CALORE&SERVIZI	COMUNE DI BRESCIA	100000001602	Gest. Calore+Riscald.+Acqua calda s	2018405008751	19/12/2018	19/03/2019	6.184,97	PAGATO 2019
AZA CALORE&SERVIZI	COMUNE DI BRESCIA	100000001601	Gest. Calore+Riscald.+Acqua calda s	2018405008833	19/12/2018	19/03/2019	356,96	PAGATO 2019
AZA CALORE&SERVIZI	COMUNE DI BRESCIA	100000001599	Gest. Calore+Riscald.+Acqua calda s	2018405008792	19/12/2018	19/03/2019	1.108,66	PAGATO 2019
AZA CALORE&SERVIZI	COMUNE DI BRESCIA	100000001598	Gest. Calore+Riscald.+Acqua calda s	2018405008803	19/12/2018	19/03/2019	981,00	PAGATO 2019
AZA CALORE&SERVIZI	COMUNE DI BRESCIA	100000001597	Gest. Calore+Riscald.+Acqua calda s	2018405008775	19/12/2018	19/03/2019	2.553,73	PAGATO 2019
AZA CALORE&SERVIZI	COMUNE DI BRESCIA	100000001596	Gest. Calore+Riscald.+Acqua calda s	2018405008745	19/12/2018	19/03/2019	4.545,23	PAGATO 2019
AZA CALORE&SERVIZI	COMUNE DI BRESCIA	100000001595	Gest. Calore+Riscald.+Acqua calda s	2018405008814	19/12/2018	19/03/2019	2.491,33	PAGATO 2019
AZA CALORE&SERVIZI	COMUNE DI BRESCIA	100000001594	Gest. Calore+Riscald.+Acqua calda s	2018405008784	19/12/2018	19/03/2019	1.146,26	PAGATO 2019
AZA CALORE&SERVIZI	COMUNE DI BRESCIA	100000001592	Gest. Calore+Riscald.+Acqua calda s	2018405008767	19/12/2018	19/03/2019	905,17	PAGATO 2019
AZA CALORE&SERVIZI	COMUNE DI BRESCIA	100000001591	Gest. Calore+Riscald.+Acqua calda s	2018405008741	19/12/2018	19/03/2019	2.641,14	PAGATO 2019
AZA CALORE&SERVIZI	COMUNE DI BRESCIA	100000004053	Gest. Calore+Riscald.+Acqua calda s	2018405008856	19/12/2018	19/03/2019	7.764,14	PAGATO 2019
AZA CALORE&SERVIZI	COMUNE DI BRESCIA	100000004052	Gest. Calore+Riscald.+Acqua calda s	2018405008831	19/12/2018	19/03/2019	8.359,14	PAGATO 2019
AZA CALORE&SERVIZI	COMUNE DI BRESCIA	100000003981	Gest. Calore+Riscald.+Acqua calda s	2018405008742	19/12/2018	19/03/2019	748,03	PAGATO 2019
AZA CALORE&SERVIZI	COMUNE DI BRESCIA	100000003977	Gest. Calore+Riscald.+Acqua calda s	2018405008774	19/12/2018	19/03/2019	12.270,87	PAGATO 2019
AZA CALORE&SERVIZI	COMUNE DI BRESCIA	100000003975	Gest. Calore+Riscald.+Acqua calda s	2018405008807	19/12/2018	19/03/2019	14.589,16	PAGATO 2019
AZA CALORE&SERVIZI	COMUNE DI BRESCIA	100000004074	Gest. Calore+Riscald.+Acqua calda s	2018405008790	19/12/2018	19/03/2019	2.673,53	PAGATO 2019
AZA CALORE&SERVIZI	COMUNE DI BRESCIA	100000004073	Gest. Calore+Riscald.+Acqua calda s	2018405008785	19/12/2018	19/03/2019	2.352,35	PAGATO 2019
AZA CALORE&SERVIZI	COMUNE DI BRESCIA	100000004067	Gest. Calore+Riscald.+Acqua calda s	2018405008768	19/12/2018	19/03/2019	1.375,78	PAGATO 2019
AZA CALORE&SERVIZI	COMUNE DI BRESCIA	100000004065	Gest. Calore+Riscald.+Acqua calda s	2018405008776	19/12/2018	19/03/2019	6.386,47	PAGATO 2019
AZA CALORE&SERVIZI	COMUNE DI BRESCIA	100000004064	Gest. Calore+Riscald.+Acqua calda s	2018405008832	19/12/2018	19/03/2019	3.920,23	PAGATO 2019
AZA CALORE&SERVIZI	COMUNE DI BRESCIA	100000004063	Gest. Calore+Riscald.+Acqua calda s	2018405008837	19/12/2018	19/03/2019	2.339,35	PAGATO 2019
AZA CALORE&SERVIZI	COMUNE DI BRESCIA	100000004062	Gest. Calore+Riscald.+Acqua calda s	2018405008864	19/12/2018	19/03/2019	356,65	PAGATO 2019
AZA CALORE&SERVIZI	COMUNE DI BRESCIA	100000004061	Gest. Calore+Riscald.+Acqua calda s	2018405008817	19/12/2018	19/03/2019	4.075,30	PAGATO 2019
AZA CALORE&SERVIZI	COMUNE DI BRESCIA	100000004059	Gest. Calore+Riscald.+Acqua calda s	2018405008799	19/12/2018	19/03/2019	947,96	PAGATO 2019
AZA CALORE&SERVIZI	COMUNE DI BRESCIA	100000003956	Gest. Calore+Riscald.+Acqua calda s	2018405008772	19/12/2018	19/03/2019	4.528,93	PAGATO 2019
AZA CALORE&SERVIZI	COMUNE DI BRESCIA	100000003955	Gest. Calore+Riscald.+Acqua calda s	2018405008838	19/12/2018	19/03/2019	3.415,64	PAGATO 2019
AZA CALORE&SERVIZI	COMUNE DI BRESCIA	100000003953	Gest. Calore+Riscald.+Acqua calda s	2018405008773	19/12/2018	19/03/2019	2.383,52	PAGATO 2019
AZA CALORE&SERVIZI	COMUNE DI BRESCIA	100000003952	Gest. Calore+Riscald.+Acqua calda s	2018405008757	19/12/2018	19/03/2019	11.225,79	PAGATO 2019
AZA CALORE&SERVIZI	COMUNE DI BRESCIA	100000003950	Gest. Calore+Riscald.+Acqua calda s	2018405008766	19/12/2018	19/03/2019	5.136,83	PAGATO 2019
AZA CALORE&SERVIZI	COMUNE DI BRESCIA	100000003948	Gest. Calore+Riscald.+Acqua calda s	2018405008795	19/12/2018	19/03/2019	3.446,96	PAGATO 2019
AZA CALORE&SERVIZI	COMUNE DI BRESCIA	100000003947	Gest. Calore+Riscald.+Acqua calda s	2018405008806	19/12/2018	19/03/2019	3.921,34	PAGATO 2019
AZA CALORE&SERVIZI	COMUNE DI BRESCIA	100000003946	Gest. Calore+Riscald.+Acqua calda s	2018405008778	19/12/2018	19/03/2019	4.807,02	PAGATO 2019
AZA CALORE&SERVIZI	COMUNE DI BRESCIA	100000003943	Gest. Calore+Riscald.+Acqua calda s	2018405008748	19/12/2018	19/03/2019	2.653,54	PAGATO 2019
AZA CALORE&SERVIZI	COMUNE DI BRESCIA	100000003974	Gest. Calore+Riscald.+Acqua calda s	2018405008758	19/12/2018	19/03/2019	1.165,85	PAGATO 2019
AZA CALORE&SERVIZI	COMUNE DI BRESCIA	100000003973	Gest. Calore+Riscald.+Acqua calda s	2018405008759	19/12/2018	19/03/2019	907,50	PAGATO 2019
AZA CALORE&SERVIZI	COMUNE DI BRESCIA	100000003972	Gest. Calore+Riscald.+Acqua calda s	2018405008812	19/12/2018	19/03/2019	1.416,50	PAGATO 2019
AZA CALORE&SERVIZI	COMUNE DI BRESCIA	100000003968	Gest. Calore+Riscald.+Acqua calda s	2018405008801	19/12/2018	19/03/2019	2.308,88	PAGATO 2019
AZA CALORE&SERVIZI	COMUNE DI BRESCIA	100000003966	Gest. Calore+Riscald.+Acqua calda s	2018405008752	19/12/2018	19/03/2019	228,77	PAGATO 2019
AZA CALORE&SERVIZI	COMUNE DI BRESCIA	100000003965	Gest. Calore+Riscald.+Acqua calda s	2018405008754	19/12/2018	19/03/2019	2.193,93	PAGATO 2019
AZA CALORE&SERVIZI	COMUNE DI BRESCIA	100000003963	Gest. Calore+Riscald.+Acqua calda s	2018405008786	19/12/2018	19/03/2019	2.012,53	PAGATO 2019
AZA CALORE&SERVIZI	COMUNE DI BRESCIA	100000003961	Gest. Calore+Riscald.+Acqua calda s	2018405008781	19/12/2018	19/03/2019	1.614,70	PAGATO 2019
AZA CALORE&SERVIZI	COMUNE DI BRESCIA	100000003960	Gest. Calore+Riscald.+Acqua calda s	2018405008764	19/12/2018	19/03/2019	9.982,58	PAGATO 2019
AZA CALORE&SERVIZI	COMUNE DI BRESCIA NUOVO CED	100000009955	Telerscaldamento	2018505180766	24/12/2018	25/03/2019	2.455,06	PAGATO 2019
AZA CALORE&SERVIZI	COMUNE DI BRESCIA SERVIZI SOCIALI	100000010502	Telerscaldamento+Acqua calda sanit	2018505181569	24/12/2018	25/03/2019	319,16	PAGATO 2019
							1.063.199,88	
							1.063.271,24	
								totale

A2A CALORE			
RISULTANZE SOCIETA' AL 31/12/2018: DEBITI VERSO COMUNE DI BRESCIA	RISULTANZE BILANCIO COMUNALE: CREDITI AL 31/12/2018 VERSO SOCIETA'		totale
	anno 2018	totale	
	€ 0,00	€ 4.679.262,96	€ 4.679.262,96
		Corrispettivo affidamento Servizio produzione e distribuzione Calore anno 2018	Somme che corrispondono a fatture non emesse e quindi non considerate da A2A. Fattura emessa nei mesi di aprile e ottobre

A2A CALORE			
RISULTANZE SOCIETA' AL 31/12/2018: CREDITI VERSO COMUNE DI BRESCIA		RISULTANZE BILANCIO COMUNALE: DEBITI AL 31/12/2018 VERSO SOCIETA'	
			totale
Lavori rete	anno 2017		€ 1.118,46
Lavori rete	anno 2018		€ 159,78
Teleriscaldamento	anno 2017		€ 71,36
Teleriscaldamento	anno 2018		€ 1.063.199,88
	totale		€ 1.064.549,48
			€ 905.995,44
			€ 7.188,26
			totale

fatture respinte perché incomplete, in attesa di riemissione.

L'ufficio utenze del Settore Acquisizioni di beni, servizi e lavori comunica che la differenza trova copertura sull'esercizio 2019. Il motivo di tale scostamento è legato alla scorsa stagione estiva particolarmente calda.

€ 913.183,70

€ 1.064.549,48

In allegato la distinta delle singole fatture con indicazione

C.d.R.	Capitolo	Articolo	Ragione UEP: Descrizione C.d.R. Descrizione Impegno Data	Anno	Numero	Residuo iniziale
	1101	5000	0 A2A C Segreteria generale e tr	2018	2090	€ 19.575,57
	1201	1900	0 A2A C Partecipazione	2018	2089	€ 5.948,13
	1401	5700	0 A2A C Risorse Umane	2018	2091	€ 22.282,20
	1501	9400	0 A2A C Bilancio e Ragioneria	2018	2092	€ 5.906,92
	1601	10100	0 A2A C Servizio approvvigionamento	2018	2093	€ 818,94
	1605	18404	0 A2A C Servizio amministrativo	2018	2099	€ 14.390,62
	1701	14500	0 A2A C Tributi	2018	2094	€ 4.293,99
	1901	20600	0 A2A C Servizi demografici	2018	2100	€ 25.989,70
	2101	24600	0 A2A C Informatica	2018	2102	€ 46.943,96
	2103	21300	0 A2A C Statistica	2018	2101	€ 8.557,30
	2201	32900	0 A2A C Polizia locale	2018	2103	€ 52.668,63
	2302	40500	0 A2A C Istruzione primaria	2018	2105	€ 143.756,26
	2303	42100	0 A2A C Istruzione secondaria di MAN	2018	6370	€ 18.098,70
	2303	42400	0 A2A C Istruzione secondaria di	2018	2106	€ 109.718,40
	2307	61616	0 A2A C Politiche giovanili	2018	2113	€ 24.522,60
	2309	59500	0 A2A C Impianti sportivi	2018	2112	€ 107.534,20
	3301	88000	0 A2A C Ambiente	2018	2119	€ 8.329,39
	3404	95600	0 A2A C Anziani	2018	2122	€ 51.148,01
	3410	97500	0 A2A C Amministrativo	2018	2123	€ 11.030,70
	4407	48900	0 A2A C Biblioteche	2018	2108	€ 6.339,64
	4901	67920	0 A2A C Manutenzione strade	2018	2115	€ 24.102,90
	5201	106950	0 A2A C Sportello Unico Attività	2018	2125	€ 6.780,00
	5202	77700	0 A2A C Sportello unico per l'edil	2018	2117	€ 21.656,33
	5701	18320	0 A2A C Manutenzione edifici pu	2018	2098	€ 10.744,17
	5802	88030	0 A2A C Manutenzione verde e	2018	2120	€ 33.933,98
	7101	1108	0 A2A C Direzione generale	2018	2088	€ 14,55
	8001	38600	0 A2A C Scuole dell'infanzia	2018	2104	€ 6.323,12
	8002	46210	0 A2A C Istituto Pasquali Agazzi	2018	2107	€ 19.163,37
	8003	90300	0 A2A C Asili nido	2018	2121	€ 17.673,42
	8202	99400	0 A2A C Cimiteri	2018	2124	€ 29.697,54

8801	63300	0 A2A C Turismo	SETTORE GARE I	17/01/2018 00:00	2018	2114 €	14.320,15
8802	108900	0 A2A C Promozione della città e	SETTORE GARE I	17/01/2018 00:00	2018	2126 €	18.417,05
9001	77000	0 A2A C Trasformazione urbana	SETTORE GARE I	17/01/2018 00:00	2018	2116 €	15.315,00
						€	905.995,44
			UUF				
			C88B1101440004				
8401	263027	Housing sociale	-	01/02/2017 00:00	2017	2348 €	7.012,50
			C89G1500006000				
8401	263054	Housing sociale	6 - Allacciamenti	22/11/2017 00:00	2018	754 €	175,76
						€	7.188,26
							913.183,70 €

A2A CICLO IDRICO			
RISULTANZE SOCIETA' AL 31/12/2018: CREDITI VERSO COMUNE DI BRESCIA		RISULTANZE BILANCIO COMUNALE: DEBITI AL 31/12/2018 VERSO SOCIETA'	
Residuo al 31.12. 2018	totale		totale
Lavori	€ 250,00		€ 0,00
Lavori rete	€ 408,00		€ 0,00
Lavori rete	€ 189,00		€ 0,00
Lavori rete	€ 26,48		€ 0,00
Bollette	€ 527,31		
Bollette	€ 118,13		
Bollette	€ 33,20		
Bollette	€ 110.411,76		
fatture da emettere			
		utenze varie	€ 103.570,52
		GESTIONE RETE FOGNARIA BIANCA PER L'ANNO 2018 DA PARTE DI A2A CICLO IDRICO S.P.A. IMPEGNO DI SPESA	€ 30.990,05
		SETTORE GARE E APPALTI, UTENZE IDRICHE DI FONTANE MONUMENTALI E FONTANE ELETRIFICATE -	€ 52.332,44
		CONSUMI ACQUA AD USO PUBBLICO PER FONTANE E IMPIANTI DI INNAFFIO DELLE AREE VERDI DI PROPRIETA' COMUNALI - ANNO 2018	€ 300.000,00
		L'ufficio utenze del Settore Gare e Appalti comunica che la differenza trova copertura sull'esercizio 2019.	
		importi a residuo per fatture da ricevere in attesa di ricalcoli e conguagli non ancora completamente quantificati	

totale € 111.963,88

totale

€ 486.893,01

In allegato la distinta delle singole fatture con
indicazione

Regione Sociale	Descrizione Settore	Settore	CdR	Capitolo	Tipo	Descrizione Impegno/Accertamento	Data	Anno	Numero	Sub	Residuo iniziale
A2A CICLO IDRICO S.p.A.	Segreteria generale e trasparenza		1101	4900		SETTORE GARE E APPALTI. UTENZE CICLO IDRICO PER UFFICI COMUNALI - ANNO 2018 -	17/01/2018 00:00	2018	2130		€ 331,22
A2A CICLO IDRICO S.p.A.	Partecipazione		1201	1800		SETTORE GARE E APPALTI. UTENZE CICLO IDRICO PER UFFICI COMUNALI - ANNO 2018 -	17/01/2018 00:00	2018	2129		€ 462,32
A2A CICLO IDRICO S.p.A.	Risorse Umane		1401	5600		SETTORE GARE E APPALTI. UTENZE CICLO IDRICO PER UFFICI COMUNALI - ANNO 2018 -	17/01/2018 00:00	2018	2131		€ 303,02
A2A CICLO IDRICO S.p.A.	Bilancio e Ragioneria		1501	9300		SETTORE GARE E APPALTI. UTENZE CICLO IDRICO PER UFFICI COMUNALI - ANNO 2018 -	17/01/2018 00:00	2018	2132		€ 806,07
A2A CICLO IDRICO S.p.A.	Bilancio e Ragioneria		1501	10900		SETTORE GARE E APPALTI. UTENZE CICLO IDRICO PER UFFICI COMUNALI - ANNO 2018 -	17/01/2018 00:00	2018	2134		€ 2.000,00
A2A CICLO IDRICO S.p.A.	Servizio approvvigionamenti e gare e appalti - Servizi generali		1601	10000		SETTORE GARE E APPALTI. UTENZE CICLO IDRICO PER UFFICI COMUNALI - ANNO 2018 -	17/01/2018 00:00	2018	2133		€ 8.654,16
A2A CICLO IDRICO S.p.A.	Gare e appalti - Servizi generali		1603	25800		SETTORE GARE E APPALTI. UTENZE CICLO IDRICO PER UFFICI COMUNALI - ANNO 2018 -	17/01/2018 00:00	2018	2149		€ 5.899,79
A2A CICLO IDRICO S.p.A.	Servizio amministrativo, gare, appalti		1605	18403		SETTORE GARE E APPALTI. UTENZE CICLO IDRICO PER UFFICI COMUNALI - ANNO 2018 -	17/01/2018 00:00	2018	2141		€ 2.500,00
A2A CICLO IDRICO S.p.A.	Tributi		1701	14400		SETTORE GARE E APPALTI. UTENZE CICLO IDRICO PER UFFICI COMUNALI - ANNO 2018 -	17/01/2018 00:00	2018	2135		€ 743,13
A2A CICLO IDRICO S.p.A.	Tributi		1701	14450		SETTORE GARE E APPALTI. UTENZE CICLO IDRICO PER UFFICI COMUNALI - ANNO 2018 -	17/01/2018 00:00	2018	2136		€ 663,00
A2A CICLO IDRICO S.p.A.	Informatica		2101	24500		SETTORE GARE E APPALTI. UTENZE CICLO IDRICO PER UFFICI COMUNALI - ANNO 2018 -	17/01/2018 00:00	2018	2147		€ 6.432,10
A2A CICLO IDRICO S.p.A.	Statistica		2103	21200		SETTORE GARE E APPALTI. UTENZE CICLO IDRICO PER UFFICI COMUNALI - ANNO 2018 -	17/01/2018 00:00	2018	2144		€ 39,77
A2A CICLO IDRICO S.p.A.	Polizia locale		2201	32800		SETTORE GARE E APPALTI. UTENZE CICLO IDRICO PER UFFICI COMUNALI - ANNO 2018 -	17/01/2018 00:00	2018	2150		€ 1.271,51
A2A CICLO IDRICO S.p.A.	Sicurezza urbana		2208	32805		SETTORE GARE E APPALTI. UTENZE CICLO IDRICO PER UFFICI COMUNALI - ANNO 2018 -	17/01/2018 00:00	2018	2151		€ 861,26
A2A CICLO IDRICO S.p.A.	Diritto allo studio e istruzione		2305	46100		SETTORE GARE E APPALTI. UTENZE CICLO IDRICO PER UFFICI COMUNALI - ANNO 2018 -	17/01/2018 00:00	2018	2155		€ 18.982,48
A2A CICLO IDRICO S.p.A.	Politiche giovanili		2307	61615		SETTORE GARE E APPALTI. UTENZE CICLO IDRICO PER UFFICI COMUNALI - ANNO 2018 -	17/01/2018 00:00	2018	2162		€ 673,70
A2A CICLO IDRICO S.p.A.	Ambiente		3301	87900		SETTORE GARE E APPALTI. UTENZE CICLO IDRICO PER UFFICI COMUNALI - ANNO 2018 -	17/01/2018 00:00	2018	2170		€ 239,32
A2A CICLO IDRICO S.p.A.	Attività commerciali		3601	103250		SETTORE GARE E APPALTI. UTENZE CICLO IDRICO PER UFFICI COMUNALI - ANNO 2018 -	17/01/2018 00:00	2018	2176		€ 451,29
A2A CICLO IDRICO S.p.A.	Coordinamento partecipate		4001	24920		SETTORE GARE E APPALTI. UTENZE CICLO IDRICO PER UFFICI COMUNALI - ANNO 2018 -	17/01/2018 00:00	2018	2148		€ 1.000,00
A2A CICLO IDRICO S.p.A.	Cultura		4401	54100		SETTORE GARE E APPALTI. UTENZE CICLO IDRICO PER UFFICI COMUNALI - ANNO 2018 -	17/01/2018 00:00	2018	2160		€ 3.036,67
A2A CICLO IDRICO S.p.A.	Biblioteche		4407	48800		SETTORE GARE E APPALTI. UTENZE CICLO IDRICO PER UFFICI COMUNALI - ANNO 2018 -	17/01/2018 00:00	2018	2157		€ 5.424,22
A2A CICLO IDRICO S.p.A.	Musei d'Arte		4409	50200		SETTORE GARE E APPALTI. UTENZE CICLO IDRICO PER UFFICI COMUNALI - ANNO 2018 -	17/01/2018 00:00	2018	2159		€ 11.763,17
A2A CICLO IDRICO S.p.A.	Museo di scienze		4410	49500		SETTORE GARE E APPALTI. UTENZE CICLO IDRICO PER UFFICI COMUNALI - ANNO 2018 -	17/01/2018 00:00	2018	2158		€ 2.295,25
A2A CICLO IDRICO S.p.A.	Civica Avvocatura		4601	24470		SETTORE GARE E APPALTI. UTENZE CICLO IDRICO PER UFFICI COMUNALI - ANNO 2018 -	17/01/2018 00:00	2018	2146		€ 892,05
A2A CICLO IDRICO S.p.A.	Coordinamento cantieri		4904	18660		SETTORE GARE E APPALTI. UTENZE CICLO IDRICO PER UFFICI COMUNALI - ANNO 2018 -	17/01/2018 00:00	2018	2142		€ 2.000,00
A2A CICLO IDRICO S.p.A.	Sportello unico per l'edilizia		5202	77600		SETTORE GARE E APPALTI. UTENZE CICLO IDRICO PER UFFICI COMUNALI - ANNO 2018 -	17/01/2018 00:00	2018	2167		€ 97,46
A2A CICLO IDRICO S.p.A.	Manutenzione edifici pubblici		5701	18210		SETTORE GARE E APPALTI. UTENZE CICLO IDRICO PER UFFICI COMUNALI - ANNO 2018 -	17/01/2018 00:00	2018	2139		€ 6.152,74
A2A CICLO IDRICO S.p.A.	Manutenzione verde e arredo urbano		5802	87930		SETTORE GARE E APPALTI. UTENZE CICLO IDRICO PER UFFICI COMUNALI - ANNO 2018 -	17/01/2018 00:00	2018	2171		€ 5.165,66
A2A CICLO IDRICO S.p.A.	Casa		6102	16300		SETTORE GARE E APPALTI. UTENZE CICLO IDRICO PER UFFICI COMUNALI - ANNO 2018 -	17/01/2018 00:00	2018	2137		€ 168,65
A2A CICLO IDRICO S.p.A.	Direzione generale		7101	1107		SETTORE GARE E APPALTI. UTENZE CICLO IDRICO PER UFFICI COMUNALI - ANNO 2018 -	17/01/2018 00:00	2018	2128		€ 1.824,26
A2A CICLO IDRICO S.p.A.	Sicurezza ambienti di lavoro		7601	24315		SETTORE GARE E APPALTI. UTENZE CICLO IDRICO PER UFFICI COMUNALI - ANNO 2018 -	17/01/2018 00:00	2018	2145		€ 2.000,00
A2A CICLO IDRICO S.p.A.	Istituto Pasquali Agazzi		8002	46110		SETTORE GARE E APPALTI. UTENZE CICLO IDRICO PER UFFICI COMUNALI - ANNO 2018 -	17/01/2018 00:00	2018	2156		€ 500,00
A2A CICLO IDRICO S.p.A.	Cimiteri		8202	99300		SETTORE GARE E APPALTI. UTENZE CICLO IDRICO PER UFFICI COMUNALI - ANNO 2018 -	17/01/2018 00:00	2018	2175		€ 8.042,62
A2A CICLO IDRICO S.p.A.	Promozione della città ed eventi		8802	108600		SETTORE GARE E APPALTI. UTENZE CICLO IDRICO PER UFFICI COMUNALI - ANNO 2018 -	17/01/2018 00:00	2018	2178		€ 852,07
A2A CICLO IDRICO S.p.A.	Trasformazione urbana e urban center		9001	76900		SETTORE GARE E APPALTI. UTENZE CICLO IDRICO PER UFFICI COMUNALI - ANNO 2018 -	17/01/2018 00:00	2018	2166		€ 41,56

AZA CICLO IDRICO S.p.A.	Turismo	8801	63200	SETTORE GARE E APPALTI. UTENZE CICLO IDRICO PER UFFICI COMUNALI - ANNO 2018 -	17/01/2018 00:00	2018	2163	€	1.000,00
								€	103.570,52
AZA CICLO IDRICO S.p.A.	Manutenzione strade	4901	67621	GESTIONE RETE FOGNARIA BIANCA PER L'ANNO 2018 DA PARTE DI AZA CICLO IDRICO S.P.A. IMPEGNO DI SPESA	31/01/2018 00:00	2018	2282	€	30.990,05
AZA CICLO IDRICO S.p.A.	Acqua usi pubblici - fontane	5706	18550	SETTORE GARE E APPALTI. UTENZE IDRICHE DI FONTANE MONUMENTALI E FONTANE ELETTTRIFICATE - ANNO 2018	05/02/2018 00:00	2018	2559	€	52.332,44
AZA CICLO IDRICO S.p.A.	Acqua per irrigazione parchi	5803	84500	CONSUMI ACQUA AD USO PUBBLICO PER FONTANE E IMPIANTI DI INNAFFIO DELLE AREE VERDI DI PROPRIETA' COMUNALI - ANNO 2018	31/12/2018 00:00	2018	6789	€	300.000,00
								€	486.893,01

Residuo per eventuali conguagli e ricalcoli

Quota parte liquidata e residuo in attesa di conguagli e ricalcoli

Quota parte liquidata e residuo in attesa di conguagli e ricalcoli

SOCIETA'	CLIENTE	NUMERO DOCUMENTO	CODICE U	RAZIONE SOCIALE	DATA EMISS	DATA SCADE	importo	MAND	ANNO	DATA MAND
AZA CICLO IDRICO	COMUNE DI BRESCIA	201590700668614	04004965	COMUNE DI BRESCIA	04/11/2015	20/11/2015	- 0,34	20736	2015	21/12/2015
AZA CICLO IDRICO	COMUNE DI BRESCIA	201590700668638	0379094F	COMUNE DI BRESCIA PINACOTECA ALLOGGIO CUSTODE	04/11/2015	20/11/2015	- 0,34	550	2016	12/01/2016
AZA CICLO IDRICO	COMUNE DI BRESCIA	201590700748308	0388774N	COMUNE DI BRESCIA GIUDICE DI PACE	09/12/2015	30/09/2016	187,93	NON ARRIVATA -VERIFICA		
AZA CICLO IDRICO	COMUNE DI BRESCIA	201590700736535	0526207Z	COMUNE DI BRESCIA PRETURA CIRCONDARIALE	02/12/2015	30/09/2016	115,75	NON ARRIVATA -VERIFICA		
AZA CICLO IDRICO	COMUNE DI BRESCIA	201590700734102	0378601X	COMUNE DI BRESCIA RIPART IMP CON	02/12/2015	30/09/2016	69,45	NON ARRIVATA -VERIFICA		
AZA CICLO IDRICO	COMUNE DI BRESCIA	201590700672104	0625068B	COMUNE DI BRESCIA VERDE PUBBLICO	04/11/2015	20/11/2015	- 0,34	20736	2015	21/12/2015
AZA CICLO IDRICO	COMUNE DI BRESCIA	201590700672315	0625081R	COMUNE DI BRESCIA VERDE PUBBLICO	04/11/2015	20/11/2015	- 0,34	20736	2015	21/12/2015
AZA CICLO IDRICO	COMUNE DI BRESCIA	201590700672899	0625078D	COMUNE DI BRESCIA VERDE PUBBLICO	04/11/2015	20/11/2015	- 0,34	20736	2015	21/12/2015
AZA CICLO IDRICO	COMUNE DI BRESCIA	201590700672906	0625078D	COMUNE DI BRESCIA VERDE PUBBLICO	04/11/2015	20/11/2015	- 0,34	20736	2015	21/12/2015
AZA CICLO IDRICO	COMUNE DI BRESCIA	201590700673878	0624860D	COMUNE DI BRESCIA VERDE PUBBLICO	04/11/2015	20/11/2015	- 0,34	20736	2015	21/12/2015
AZA CICLO IDRICO	COMUNE DI BRESCIA	201590700734098	0377699Q	COMUNE DI BRESCIA UFF GIUDIZIARI	02/12/2015	01/03/2016	27,14	NON ARRIVATA -VERIFICA		
AZA CICLO IDRICO	COMUNE DI BRESCIA	201590700682146	0351987X	COMUNE DI BRESCIA SCUOLA MATERNA CHIZZOLINI	11/11/2015	09/02/2016	42,27	NON ARRIVATA -VERIFICA		
AZA CICLO IDRICO	COMUNE DI BRESCIA	201590700762406	0356368W	COMUNE DI BRESCIA UFFICI GIUDIZIARI	16/12/2015	30/09/2016	87,15	NON ARRIVATA -VERIFICA		
							527,31			
AZA CICLO IDRICO	COMUNE DI BRESCIA	201690700017382	0425647U	COMUNE DI BRESCIA	13/01/2016	29/01/2016	- 0,34	6482	2016	19/04/2016
AZA CICLO IDRICO	COMUNE DI BRESCIA	201690700383384	0356368W	COMUNE DI BRESCIA UFFICI GIUDIZIARI	22/06/2016	30/09/2016	118,47	NON ARRIVATA -VERIFICA		
							118,13			
AZA CICLO IDRICO	COMUNE DI BRESCIA	201790700630807	0625068B	COMUNE DI BRESCIA VERDE PUBBLICO	06/09/2017	22/09/2017	- 1,98	14929	2017	17/10/2017
AZA CICLO IDRICO	COMUNE DI BRESCIA	201790700630813	0625068B	COMUNE DI BRESCIA VERDE PUBBLICO	06/09/2017	22/09/2017	- 0,32	14929	2017	17/10/2017
AZA CICLO IDRICO	COMUNE DI BRESCIA	201790700630868	0624860D	COMUNE DI BRESCIA VERDE PUBBLICO	06/09/2017	22/09/2017	- 0,34	14929	2017	17/10/2017
AZA CICLO IDRICO	COMUNE DI BRESCIA	201790700655919	0625072X	COMUNE DI BRESCIA VERDE PUBBLICO	13/09/2017	02/03/2018	- 2,24	14929	2017	17/10/2017
AZA CICLO IDRICO	COMUNE DI BRESCIA	201790700672505	0625072X	COMUNE DI BRESCIA VERDE PUBBLICO	20/09/2017	06/10/2017	- 1,72	14929	2017	17/10/2017
AZA CICLO IDRICO	COMUNE DI BRESCIA	201790700834792	0625077U	COMUNE DI BRESCIA VERDE PUBBLICO	22/11/2017	20/02/2018	3,16	ARRIVATA MA DI COMPETENZA VERDE PUBBLICO IPA 570558		
AZA CICLO IDRICO	COMUNE DI BRESCIA	201790700835141	0625080U	COMUNE DI BRESCIA VERDE PUBBLICO	22/11/2017	20/02/2018	59,47	ARRIVATA MA DI COMPETENZA VERDE PUBBLICO IPA 570558		
AZA CICLO IDRICO	COMUNE DI BRESCIA	201790700905983	0625082I	COMUNE DI BRESCIA VERDE PUBBLICO	20/12/2017	10/01/2019	- 1,32	NON ARRIVATA -VERIFICA		
AZA CICLO IDRICO	COMUNE DI BRESCIA	201790700789659	0366115T	COMUNE DI BRESCIA SETT MANUT ADEG SPAZI APERTI	08/11/2017	24/11/2017	- 21,51	ARRIVATA MA DI COMPETENZA ED PUBBLICI IPA ML4VBF		
							33,20			
AZA CICLO IDRICO	COMUNE DI BRESCIA	201890700583008	0366423Y	COMUNE DI BRESCIA	29/08/2018	27/11/2018	85,47	NON ARRIVATA -VERIFICA		
AZA CICLO IDRICO	COMUNE DI BRESCIA	201890700801520	0362531Y	COMUNE DI BRESCIA	21/11/2018	19/02/2019	1,62	PAGATA NEL 2019		
AZA CICLO IDRICO	COMUNE DI BRESCIA	201890700822011	0421994D	COMUNE DI BRESCIA	28/11/2018	26/02/2019	599,24	PAGATA NEL 2019		
AZA CICLO IDRICO	COMUNE DI BRESCIA	201890700822014	0421994D	COMUNE DI BRESCIA	28/11/2018	26/02/2019	4.724,95	PAGATA NEL 2019		
AZA CICLO IDRICO	COMUNE DI BRESCIA	201890700823738	0516179S	COMUNE DI BRESCIA	28/11/2018	26/02/2019	11,01	PAGATA NEL 2019		
AZA CICLO IDRICO	COMUNE DI BRESCIA	201890700840420	0373659T	COMUNE DI BRESCIA	05/12/2018	05/03/2019	393,80	PAGATA NEL 2019		
AZA CICLO IDRICO	COMUNE DI BRESCIA	201890700840425	0373659T	COMUNE DI BRESCIA	05/12/2018	05/03/2019	7,37	PAGATA NEL 2019		
AZA CICLO IDRICO	COMUNE DI BRESCIA	201890700857301	0370321R	COMUNE DI BRESCIA	12/12/2018	12/03/2019	49,03	PAGATA NEL 2019		
AZA CICLO IDRICO	COMUNE DI BRESCIA	201890700857948	0415804R	COMUNE DI BRESCIA	12/12/2018	12/03/2019	8,70	PAGATA NEL 2019		
AZA CICLO IDRICO	COMUNE DI BRESCIA	201890700859360	0476459B	COMUNE DI BRESCIA	12/12/2018	12/03/2019	9,78	PAGATA NEL 2019		
AZA CICLO IDRICO	COMUNE DI BRESCIA	201890700861589	0561088Y	COMUNE DI BRESCIA	12/12/2018	12/03/2019	34,51	PAGATA NEL 2019		
AZA CICLO IDRICO	COMUNE DI BRESCIA	201890700877911	0351808L	COMUNE DI BRESCIA	19/12/2018	19/03/2019	19,75	PAGATA NEL 2019		
AZA CICLO IDRICO	COMUNE DI BRESCIA	201890700878388	0368800Z	COMUNE DI BRESCIA	19/12/2018	19/03/2019	41,13	PAGATA NEL 2019		
AZA CICLO IDRICO	COMUNE DI BRESCIA	201890700878475	0437412D	COMUNE DI BRESCIA	19/12/2018	19/03/2019	5,81	PAGATA NEL 2019		
AZA CICLO IDRICO	COMUNE DI BRESCIA	201890700878856	0422344Z	COMUNE DI BRESCIA	19/12/2018	19/03/2019	2,39	PAGATA NEL 2019		
AZA CICLO IDRICO	COMUNE DI BRESCIA	201890700895104	0428490X	COMUNE DI BRESCIA	26/12/2018	16/01/2019	13,90	PAGATA NEL 2019		
AZA CICLO IDRICO	COMUNE DI BRESCIA	201890700895107	0428490X	COMUNE DI BRESCIA	26/12/2018	26/03/2019	278,93	PAGATA NEL 2019		
AZA CICLO IDRICO	COMUNE DI BRESCIA	201890700895526	0421994D	COMUNE DI BRESCIA	26/12/2018	26/03/2019	84,23	PAGATA NEL 2019		
AZA CICLO IDRICO	COMUNE DI BRESCIA	201890700861159	0553304D	COMUNE DI BRESCIA 4 CIRCOSCRIZIONE	12/12/2018	12/03/2019	72,41	PAGATA NEL 2019		
AZA CICLO IDRICO	COMUNE DI BRESCIA	201890700861162	0553304D	COMUNE DI BRESCIA 4 CIRCOSCRIZIONE	12/12/2018	12/03/2019	45,20	PAGATA NEL 2019		
AZA CICLO IDRICO	COMUNE DI BRESCIA	201890700823439	0516137G	COMUNE DI BRESCIA ALLOGGIO	28/11/2018	26/02/2019	49,13	PAGATA NEL 2019		
AZA CICLO IDRICO	COMUNE DI BRESCIA	201890700823449	0516137G	COMUNE DI BRESCIA ALLOGGIO	28/11/2018	26/02/2019	39,65	PAGATA NEL 2019		
AZA CICLO IDRICO	COMUNE DI BRESCIA	201890700823452	0516137G	COMUNE DI BRESCIA ALLOGGIO	28/11/2018	26/02/2019	90,44	PAGATA NEL 2019		
AZA CICLO IDRICO	COMUNE DI BRESCIA	201890700823455	0516137G	COMUNE DI BRESCIA ALLOGGIO	28/11/2018	26/02/2019	2,73	PAGATA NEL 2019		
AZA CICLO IDRICO	COMUNE DI BRESCIA	201890700896735	0516137G	COMUNE DI BRESCIA ALLOGGIO	26/12/2018	26/03/2019	212,93	PAGATA NEL 2019		
AZA CICLO IDRICO	COMUNE DI BRESCIA	201890700857886	0428073T	COMUNE DI BRESCIA APPARTAMENTI	12/12/2018	12/03/2019	35,19	PAGATA NEL 2019		
AZA CICLO IDRICO	COMUNE DI BRESCIA	201890700857890	0428073T	COMUNE DI BRESCIA APPARTAMENTI	12/12/2018	12/03/2019	44,67	PAGATA NEL 2019		
AZA CICLO IDRICO	COMUNE DI BRESCIA	201890700857892	0428073T	COMUNE DI BRESCIA APPARTAMENTI	12/12/2018	12/03/2019	3,53	PAGATA NEL 2019		
AZA CICLO IDRICO	COMUNE DI BRESCIA	201890700857744	0401238B	COMUNE DI BRESCIA ASILO	12/12/2018	12/03/2019	63,25	PAGATA NEL 2019		
AZA CICLO IDRICO	COMUNE DI BRESCIA	201890700841504	0409368V	COMUNE DI BRESCIA ASILO NIDO	05/12/2018	05/03/2019	263,27	PAGATA NEL 2019		
AZA CICLO IDRICO	COMUNE DI BRESCIA	201890700842706	0468690P	COMUNE DI BRESCIA ASILO NIDO	05/12/2018	05/03/2019	104,52	PAGATA NEL 2019		

AZA CICLO IDRICO	COMUNE DI BRESCIA	201890700857523	0401756A	COMUNE DI BRESCIA ASILO NIDO	12/12/2018	12/03/2019	157,96	PAGATA NEL 2019
AZA CICLO IDRICO	COMUNE DI BRESCIA	201890700860035	0476548C	COMUNE DI BRESCIA ASILO NIDO	12/12/2018	12/03/2019	200,64	PAGATA NEL 2019
AZA CICLO IDRICO	COMUNE DI BRESCIA	201890700878521	0384902U	COMUNE DI BRESCIA ASILO NIDO	19/12/2018	19/03/2019	238,99	PAGATA NEL 2019
AZA CICLO IDRICO	COMUNE DI BRESCIA	201890700823220	0516050Y	COMUNE DI BRESCIA CENTRO ANZIANI	28/11/2018	26/02/2019	14,16	PAGATA NEL 2019
AZA CICLO IDRICO	COMUNE DI BRESCIA	201890700821140	0376711A	COMUNE DI BRESCIA CENTRO CIMABUE	28/11/2018	26/02/2019	321,71	PAGATA NEL 2019
AZA CICLO IDRICO	COMUNE DI BRESCIA	201890700822620	0464037K	COMUNE DI BRESCIA CENTRO SOCIALE	28/11/2018	19/12/2018	14,84	PAGATA NEL 2019
AZA CICLO IDRICO	COMUNE DI BRESCIA	201890700860676	0543137K	COMUNE DI BRESCIA CENTRO SOCIALE	12/12/2018	12/03/2019	49,97	PAGATA NEL 2019
AZA CICLO IDRICO	COMUNE DI BRESCIA	201890700860680	0543137K	COMUNE DI BRESCIA CENTRO SOCIALE	12/12/2018	12/03/2019	17,38	PAGATA NEL 2019
AZA CICLO IDRICO	COMUNE DI BRESCIA	201890700894710	0428371A	COMUNE DI BRESCIA CENTRO SOCIALE	26/12/2018	26/03/2019	204,71	PAGATA NEL 2019
AZA CICLO IDRICO	COMUNE DI BRESCIA	201890700844213	0566707E	COMUNE DI BRESCIA CENTRO SOCIO CULTURALE	05/12/2018	05/03/2019	12,48	PAGATA NEL 2019
AZA CICLO IDRICO	COMUNE DI BRESCIA	201890700878629	0439716X	COMUNE DI BRESCIA CIMITERO	19/12/2018	19/03/2019	381,11	PAGATA NEL 2019
AZA CICLO IDRICO	COMUNE DI BRESCIA	201890700879782	0473109A	COMUNE DI BRESCIA CIMITERO FOLZANO	19/12/2018	19/03/2019	44,21	PAGATA NEL 2019
AZA CICLO IDRICO	COMUNE DI BRESCIA	201890700842471	04669783H	COMUNE DI BRESCIA CIMITERO FORNACI	05/12/2018	21/12/2018	-	1093 2019 10/01/2019
AZA CICLO IDRICO	COMUNE DI BRESCIA	201890700895143	0442510Y	COMUNE DI BRESCIA CIMITERO STOCCHETTA	26/12/2018	26/03/2019	388,32	PAGATA NEL 2019
AZA CICLO IDRICO	COMUNE DI BRESCIA	201890700878640	0401875S	COMUNE DI BRESCIA CIMITERO VANTINIANO	19/12/2018	19/03/2019	9,089,31	PAGATA NEL 2019
AZA CICLO IDRICO	COMUNE DI BRESCIA	201890700857534	0401847W	COMUNE DI BRESCIA COMANDO VIGILI URBANI	12/12/2018	12/03/2019	745,96	PAGATA NEL 2019
AZA CICLO IDRICO	COMUNE DI BRESCIA	201890700859762	0476223W	COMUNE DI BRESCIA COMITATO DI QUARTIERE	12/12/2018	12/03/2019	56,73	PAGATA NEL 2019
AZA CICLO IDRICO	COMUNE DI BRESCIA	201890700842016	0423399S	COMUNE DI BRESCIA COMPLESSO SCOLASTICO CORRIDONI	05/12/2018	05/03/2019	707,06	PAGATA NEL 2019
AZA CICLO IDRICO	COMUNE DI BRESCIA	201890700609832	0370695R	COMUNE DI BRESCIA FONTANELLA	05/09/2018	21/09/2018	-	NON ARRIVATA -VERIFICA
AZA CICLO IDRICO	COMUNE DI BRESCIA	201890700878986	0432005L	COMUNE DI BRESCIA ISTITUTO PASQUALE AGAZZI	19/12/2018	19/03/2019	39,08	PAGATA NEL 2019
AZA CICLO IDRICO	COMUNE DI BRESCIA	201890700857133	0401226X	COMUNE DI BRESCIA MAGAZZINI COMUNALI	12/12/2018	12/03/2019	4,72	PAGATA NEL 2019
AZA CICLO IDRICO	COMUNE DI BRESCIA	201890700857788	0401849G	COMUNE DI BRESCIA MAGAZZINO	12/12/2018	12/03/2019	178,81	PAGATA NEL 2019
AZA CICLO IDRICO	COMUNE DI BRESCIA	201890700857081	0410946V	COMUNE DI BRESCIA NUOVO CED	12/12/2018	12/03/2019	273,42	PAGATA NEL 2019
AZA CICLO IDRICO	COMUNE DI BRESCIA	201890700883298	0627221T	COMUNE DI BRESCIA PARCO CASTELLI	19/12/2018	19/03/2019	14,72	PAGATA NEL 2019
AZA CICLO IDRICO	COMUNE DI BRESCIA	201890700841312	0376188F	COMUNE DI BRESCIA PLESSO UNGARETTI	05/12/2018	05/03/2019	1.057,06	PAGATA NEL 2019
AZA CICLO IDRICO	COMUNE DI BRESCIA	201890700841133	0409134T	COMUNE DI BRESCIA SC ELEMENTARE	05/12/2018	05/03/2019	609,09	PAGATA NEL 2019
AZA CICLO IDRICO	COMUNE DI BRESCIA	201890700822081	0451242G	COMUNE DI BRESCIA SCUOLA	28/11/2018	26/02/2019	620,93	PAGATA NEL 2019
AZA CICLO IDRICO	COMUNE DI BRESCIA	201890700895701	0451242G	COMUNE DI BRESCIA SCUOLA	26/12/2018	26/03/2019	496,72	PAGATA NEL 2019
AZA CICLO IDRICO	COMUNE DI BRESCIA	201890700858281	04666465X	COMUNE DI BRESCIA SCUOLA AGOSTINO GALLO	12/12/2018	12/03/2019	51,57	PAGATA NEL 2019
AZA CICLO IDRICO	COMUNE DI BRESCIA	201890700896601	0454849C	COMUNE DI BRESCIA SCUOLA COLOMBO	26/12/2018	26/03/2019	494,94	PAGATA NEL 2019
AZA CICLO IDRICO	COMUNE DI BRESCIA	201890700861006	0567919T	COMUNE DI BRESCIA SCUOLA CUCINA V CIRCOSCRIZIONE	12/12/2018	12/03/2019	9,51	PAGATA NEL 2019
AZA CICLO IDRICO	COMUNE DI BRESCIA	201890700822975	0465132Q	COMUNE DI BRESCIA SCUOLA ELEMENTARE	28/11/2018	26/02/2019	1.215,93	PAGATA NEL 2019
AZA CICLO IDRICO	COMUNE DI BRESCIA	201890700841622	0467346G	COMUNE DI BRESCIA SCUOLA ELEMENTARE	05/12/2018	05/03/2019	975,47	PAGATA NEL 2019
AZA CICLO IDRICO	COMUNE DI BRESCIA	201890700841906	0467347H	COMUNE DI BRESCIA SCUOLA ELEMENTARE	05/12/2018	08/01/2019	15,31	PAGATA NEL 2019
AZA CICLO IDRICO	COMUNE DI BRESCIA	201890700842200	0444477V	COMUNE DI BRESCIA SCUOLA ELEMENTARE	05/12/2018	05/03/2019	880,69	PAGATA NEL 2019
AZA CICLO IDRICO	COMUNE DI BRESCIA	201890700879304	0435871P	COMUNE DI BRESCIA SCUOLA ELEMENTARE	19/12/2018	19/03/2019	159,90	PAGATA NEL 2019
AZA CICLO IDRICO	COMUNE DI BRESCIA	201890700879650	0471676F	COMUNE DI BRESCIA SCUOLA ELEMENTARE	19/12/2018	19/03/2019	2.539,82	PAGATA NEL 2019
AZA CICLO IDRICO	COMUNE DI BRESCIA	201890700895244	0433178W	COMUNE DI BRESCIA SCUOLA ELEMENTARE	26/12/2018	26/03/2019	11.072,18	PAGATA NEL 2019
AZA CICLO IDRICO	COMUNE DI BRESCIA	201890700895613	0428492M	COMUNE DI BRESCIA SCUOLA ELEMENTARE	26/12/2018	16/01/2019	13,90	PAGATA NEL 2019
AZA CICLO IDRICO	COMUNE DI BRESCIA	201890700895616	0428492M	COMUNE DI BRESCIA SCUOLA ELEMENTARE	26/12/2018	26/03/2019	1.348,74	PAGATA NEL 2019
AZA CICLO IDRICO	COMUNE DI BRESCIA	201890700879247	0432008X	COMUNE DI BRESCIA SCUOLA ELEMENTARE ARICI	19/12/2018	19/03/2019	468,70	PAGATA NEL 2019
AZA CICLO IDRICO	COMUNE DI BRESCIA	201890700859408	0476411K	COMUNE DI BRESCIA SCUOLA ELEMENTARE CANOSSI	12/12/2018	12/03/2019	1.197,75	PAGATA NEL 2019
AZA CICLO IDRICO	COMUNE DI BRESCIA	201890700821284	0394241E	COMUNE DI BRESCIA SCUOLA ELEMENTARE CRISPI	28/11/2018	26/02/2019	100,57	PAGATA NEL 2019
AZA CICLO IDRICO	COMUNE DI BRESCIA	201890700894285	0370337R	COMUNE DI BRESCIA SCUOLA ELEMENTARE TITO SPERI	26/12/2018	26/03/2019	639,88	PAGATA NEL 2019
AZA CICLO IDRICO	COMUNE DI BRESCIA	201890700821319	0395021N	COMUNE DI BRESCIA SCUOLA MATERNA	28/11/2018	26/02/2019	247,28	PAGATA NEL 2019
AZA CICLO IDRICO	COMUNE DI BRESCIA	201890700841171	0409367L	COMUNE DI BRESCIA SCUOLA MATERNA	05/12/2018	05/03/2019	279,16	PAGATA NEL 2019
AZA CICLO IDRICO	COMUNE DI BRESCIA	201890700841309	0376093T	COMUNE DI BRESCIA SCUOLA MATERNA	05/12/2018	05/03/2019	199,75	PAGATA NEL 2019
AZA CICLO IDRICO	COMUNE DI BRESCIA	201890700858124	0429459C	COMUNE DI BRESCIA SCUOLA MATERNA	12/12/2018	12/03/2019	173,63	PAGATA NEL 2019
AZA CICLO IDRICO	COMUNE DI BRESCIA	201890700858480	0467487P	COMUNE DI BRESCIA SCUOLA MATERNA	12/12/2018	12/03/2019	4.189,27	PAGATA NEL 2019
AZA CICLO IDRICO	COMUNE DI BRESCIA	201890700877958	0370333M	COMUNE DI BRESCIA SCUOLA MATERNA	19/12/2018	09/01/2019	864,57	PAGATA NEL 2019
AZA CICLO IDRICO	COMUNE DI BRESCIA	201890700878175	0384072W	COMUNE DI BRESCIA SCUOLA MATERNA	19/12/2018	19/03/2019	220,53	PAGATA NEL 2019
AZA CICLO IDRICO	COMUNE DI BRESCIA	201890700878592	0352141F	COMUNE DI BRESCIA SCUOLA MATERNA	19/12/2018	19/03/2019	611,37	PAGATA NEL 2019
AZA CICLO IDRICO	COMUNE DI BRESCIA	201890700878691	0441760R	COMUNE DI BRESCIA SCUOLA MATERNA	19/12/2018	19/03/2019	329,30	PAGATA NEL 2019
AZA CICLO IDRICO	COMUNE DI BRESCIA	201890700878853	0390336D	COMUNE DI BRESCIA SCUOLA MATERNA	19/12/2018	19/03/2019	1.718,15	PAGATA NEL 2019
AZA CICLO IDRICO	COMUNE DI BRESCIA	201890700895100	0428365C	COMUNE DI BRESCIA SCUOLA MATERNA	26/12/2018	26/03/2019	296,74	PAGATA NEL 2019
AZA CICLO IDRICO	COMUNE DI BRESCIA	201890700857204	0351987X	COMUNE DI BRESCIA SCUOLA MATERNA CHIZZOLINI	12/12/2018	12/03/2019	513,04	PAGATA NEL 2019
AZA CICLO IDRICO	COMUNE DI BRESCIA	201890700879519	0473207C	COMUNE DI BRESCIA SCUOLA MATERNA FOLZANO	19/12/2018	19/03/2019	464,60	PAGATA NEL 2019
AZA CICLO IDRICO	COMUNE DI BRESCIA	201890700879521	0473207C	COMUNE DI BRESCIA SCUOLA MATERNA FOLZANO	19/12/2018	19/03/2019	152,01	PAGATA NEL 2019
AZA CICLO IDRICO	COMUNE DI BRESCIA	201890700879437	0437709F	COMUNE DI BRESCIA SCUOLA MATERNA SORELLE AGAZZI	19/12/2018	19/03/2019	440,09	PAGATA NEL 2019

AZA CICLO IDRICO	COMUNE DI BRESCIA	201890700841758	0468502F	COMUNE DI BRESCIA SCUOLA MEDIA	05/12/2018	05/03/2019	542,24	PAGATA NEL 2019
AZA CICLO IDRICO	COMUNE DI BRESCIA	201890700841760	0468502F	COMUNE DI BRESCIA SCUOLA MEDIA	05/12/2018	05/03/2019	13,20	PAGATA NEL 2019
AZA CICLO IDRICO	COMUNE DI BRESCIA	201890700842030	0471820U	COMUNE DI BRESCIA SCUOLA MEDIA	05/12/2018	05/03/2019	421,43	PAGATA NEL 2019
AZA CICLO IDRICO	COMUNE DI BRESCIA	201890700858651	0455569C	COMUNE DI BRESCIA SCUOLA MEDIA	12/12/2018	12/03/2019	6.274,40	PAGATA NEL 2019
AZA CICLO IDRICO	COMUNE DI BRESCIA	201890700877912	0352142G	COMUNE DI BRESCIA SCUOLA MEDIA	19/12/2018	19/03/2019	315,36	PAGATA NEL 2019
AZA CICLO IDRICO	COMUNE DI BRESCIA	201890700821653	0434846M	COMUNE DI BRESCIA SCUOLA MEDIA LANA	28/11/2018	26/02/2019	524,99	PAGATA NEL 2019
AZA CICLO IDRICO	COMUNE DI BRESCIA	201890700896317	0444026L	COMUNE DI BRESCIA SCUOLA MEDIA PREALPINO	26/12/2018	26/03/2019	77,64	PAGATA NEL 2019
AZA CICLO IDRICO	COMUNE DI BRESCIA	201890700858024	0431730Z	COMUNE DI BRESCIA SCUOLA MEDIA VIRGILIO	12/12/2018	12/03/2019	312,91	PAGATA NEL 2019
AZA CICLO IDRICO	COMUNE DI BRESCIA	201890700878589	0351661P	COMUNE DI BRESCIA SCUOLA N SAURO	19/12/2018	19/03/2019	500,24	PAGATA NEL 2019
AZA CICLO IDRICO	COMUNE DI BRESCIA	201890700841873	0409603J	COMUNE DI BRESCIA SCUOLA ROMANINO	05/12/2018	05/03/2019	330,54	PAGATA NEL 2019
AZA CICLO IDRICO	COMUNE DI BRESCIA	201890700894281	0369499Q	COMUNE DI BRESCIA SCUOLA TITO SPERI	26/12/2018	26/03/2019	97,23	PAGATA NEL 2019
AZA CICLO IDRICO	COMUNE DI BRESCIA	201890700857982	0429642B	COMUNE DI BRESCIA SCUOLA UGO FOSCOLO	12/12/2018	12/03/2019	1.349,09	PAGATA NEL 2019
AZA CICLO IDRICO	COMUNE DI BRESCIA	201890700821583	0394242F	COMUNE DI BRESCIA SCUOLE CRISPI	28/11/2018	26/02/2019	135,46	PAGATA NEL 2019
AZA CICLO IDRICO	COMUNE DI BRESCIA	201890700821950	0454778L	COMUNE DI BRESCIA SERVIZI SOCIALI	28/11/2018	26/02/2019	50,72	PAGATA NEL 2019
AZA CICLO IDRICO	COMUNE DI BRESCIA	201890700821957	0454778L	COMUNE DI BRESCIA SERVIZI SOCIALI	28/11/2018	26/02/2019	64,19	PAGATA NEL 2019
AZA CICLO IDRICO	COMUNE DI BRESCIA	201890700821961	0454778L	COMUNE DI BRESCIA SERVIZI SOCIALI	28/11/2018	26/02/2019	72,86	PAGATA NEL 2019
AZA CICLO IDRICO	COMUNE DI BRESCIA	201890700821967	0454778L	COMUNE DI BRESCIA SERVIZI SOCIALI	28/11/2018	26/02/2019	133,29	PAGATA NEL 2019
AZA CICLO IDRICO	COMUNE DI BRESCIA	201890700841686	0454778L	COMUNE DI BRESCIA SERVIZI SOCIALI	05/12/2018	05/03/2019	308,92	PAGATA NEL 2019
AZA CICLO IDRICO	COMUNE DI BRESCIA	201890700841690	0454778L	COMUNE DI BRESCIA SERVIZI SOCIALI	05/12/2018	05/03/2019	192,57	PAGATA NEL 2019
AZA CICLO IDRICO	COMUNE DI BRESCIA	201890700858642	0454778L	COMUNE DI BRESCIA SERVIZI SOCIALI	12/12/2018	12/03/2019	159,22	PAGATA NEL 2019
AZA CICLO IDRICO	COMUNE DI BRESCIA	201890700019679	0366115T	COMUNE DI BRESCIA SETT MANUT ADEG SPAZI APERTI	24/01/2018	24/04/2018	2.562,78	NON ARRIVATA -VERIFICA
AZA CICLO IDRICO	COMUNE DI BRESCIA	201890700609772	0366115T	COMUNE DI BRESCIA SETT MANUT ADEG SPAZI APERTI	05/09/2018	21/09/2018	7,60	NON ARRIVATA -VERIFICA
AZA CICLO IDRICO	COMUNE DI BRESCIA	201890700820772	0366115T	COMUNE DI BRESCIA SETT MANUT ADEG SPAZI APERTI	28/11/2018	26/02/2019	9,66	PAGATA NEL 2019
AZA CICLO IDRICO	COMUNE DI BRESCIA	201890700820777	0366115T	COMUNE DI BRESCIA SETT MANUT ADEG SPAZI APERTI	28/11/2018	26/02/2019	1.902,81	PAGATA NEL 2019
AZA CICLO IDRICO	COMUNE DI BRESCIA	201890700857045	0366115T	COMUNE DI BRESCIA SETT MANUT ADEG SPAZI APERTI	12/12/2018	12/03/2019	85,45	PAGATA NEL 2019
AZA CICLO IDRICO	COMUNE DI BRESCIA	201890700857046	0366115T	COMUNE DI BRESCIA SETT MANUT ADEG SPAZI APERTI	12/12/2018	12/03/2019	0,08	PAGATA NEL 2019
AZA CICLO IDRICO	COMUNE DI BRESCIA	201890700857053	0366115T	COMUNE DI BRESCIA SETT MANUT ADEG SPAZI APERTI	12/12/2018	12/03/2019	0,07	PAGATA NEL 2019
AZA CICLO IDRICO	COMUNE DI BRESCIA	201890700877945	0366115T	COMUNE DI BRESCIA SETT MANUT ADEG SPAZI APERTI	19/12/2018	19/03/2019	5,78	PAGATA NEL 2019
AZA CICLO IDRICO	COMUNE DI BRESCIA	201890700894052	0355211G	COMUNE DI BRESCIA SETTORE LAVORI PUBBLICI	26/12/2018	26/03/2019	956,32	PAGATA NEL 2019
AZA CICLO IDRICO	COMUNE DI BRESCIA	201890700821045	0362696E	COMUNE DI BRESCIA SETTORE PROVVEDITORATO DUE	28/11/2018	26/02/2019	2,02	PAGATA NEL 2019
AZA CICLO IDRICO	COMUNE DI BRESCIA	201890700821047	0362696E	COMUNE DI BRESCIA SETTORE PROVVEDITORATO DUE	28/11/2018	26/02/2019	694,70	PAGATA NEL 2019
AZA CICLO IDRICO	COMUNE DI BRESCIA	201890700822394	0430673F	COMUNE DI BRESCIA SETTORE SERVIZI SOCIALI	28/11/2018	26/02/2019	46,75	PAGATA NEL 2019
AZA CICLO IDRICO	COMUNE DI BRESCIA	201890700822398	0430673F	COMUNE DI BRESCIA SETTORE SERVIZI SOCIALI	28/11/2018	26/02/2019	30,60	PAGATA NEL 2019
AZA CICLO IDRICO	COMUNE DI BRESCIA	201890700842095	0430673F	COMUNE DI BRESCIA SETTORE SERVIZI SOCIALI	05/12/2018	05/03/2019	2.197,20	PAGATA NEL 2019
AZA CICLO IDRICO	COMUNE DI BRESCIA	201890700857988	0430673F	COMUNE DI BRESCIA SETTORE SERVIZI SOCIALI	12/12/2018	12/03/2019	164,85	PAGATA NEL 2019
AZA CICLO IDRICO	COMUNE DI BRESCIA	201890700857991	0430673F	COMUNE DI BRESCIA SETTORE SERVIZI SOCIALI	12/12/2018	10/01/2019	36,17	PAGATA NEL 2019
AZA CICLO IDRICO	COMUNE DI BRESCIA	201890700857994	0430673F	COMUNE DI BRESCIA SETTORE SERVIZI SOCIALI	12/12/2018	12/03/2019	956,61	PAGATA NEL 2019
AZA CICLO IDRICO	COMUNE DI BRESCIA	201890700878510	0430673F	COMUNE DI BRESCIA SETTORE SERVIZI SOCIALI	19/12/2018	19/03/2019	13,73	PAGATA NEL 2019
AZA CICLO IDRICO	COMUNE DI BRESCIA	201890700878514	0430673F	COMUNE DI BRESCIA SETTORE SERVIZI SOCIALI	19/12/2018	19/03/2019	38,75	PAGATA NEL 2019
AZA CICLO IDRICO	COMUNE DI BRESCIA	201890700895742	0430673F	COMUNE DI BRESCIA SETTORE SERVIZI SOCIALI	26/12/2018	26/03/2019	723,67	PAGATA NEL 2019
AZA CICLO IDRICO	COMUNE DI BRESCIA	201890700857384	0380975C	COMUNE DI BRESCIA SETTORE STRADE	12/12/2018	12/03/2019	1,76	PAGATA NEL 2019
AZA CICLO IDRICO	COMUNE DI BRESCIA	201890700821305	0388796D	COMUNE DI BRESCIA UFF.BILANCIO E RAGIONERIA TRIBUTI	28/11/2018	26/02/2019	221,49	PAGATA NEL 2019
AZA CICLO IDRICO	COMUNE DI BRESCIA	201890700002833	0625068B	COMUNE DI BRESCIA VERDE PUBBLICO	03/01/2018	03/04/2018	148,84	COMPETENZA VERDE IPA 570S58
AZA CICLO IDRICO	COMUNE DI BRESCIA	201890700002853	0625075S	COMUNE DI BRESCIA VERDE PUBBLICO	03/01/2018	03/04/2018	91,53	COMPETENZA VERDE IPA 570S58
AZA CICLO IDRICO	COMUNE DI BRESCIA	201890700002863	0625082J	COMUNE DI BRESCIA VERDE PUBBLICO	03/01/2018	10/01/2019	73,49	COMPETENZA VERDE IPA 570S58
AZA CICLO IDRICO	COMUNE DI BRESCIA	201890700003522	0624860D	COMUNE DI BRESCIA VERDE PUBBLICO	03/01/2018	03/04/2018	48,73	COMPETENZA VERDE IPA 570S58
AZA CICLO IDRICO	COMUNE DI BRESCIA	201890700003530	0624860D	COMUNE DI BRESCIA VERDE PUBBLICO	03/01/2018	03/04/2018	50,35	COMPETENZA VERDE IPA 570S58
AZA CICLO IDRICO	COMUNE DI BRESCIA	201890700003558	0625072X	COMUNE DI BRESCIA VERDE PUBBLICO	03/01/2018	03/04/2018	176,54	COMPETENZA VERDE IPA 570S58
AZA CICLO IDRICO	COMUNE DI BRESCIA	201890700004033	0625081R	COMUNE DI BRESCIA VERDE PUBBLICO	03/01/2018	10/01/2019	25,07	COMPETENZA VERDE IPA 570S58
AZA CICLO IDRICO	COMUNE DI BRESCIA	201890700028652	0625077U	COMUNE DI BRESCIA VERDE PUBBLICO	24/01/2018	24/04/2018	182,41	COMPETENZA VERDE IPA 570S58
AZA CICLO IDRICO	COMUNE DI BRESCIA	201890700028803	0625078D	COMUNE DI BRESCIA VERDE PUBBLICO	24/01/2018	24/04/2018	160,23	COMPETENZA VERDE IPA 570S58
AZA CICLO IDRICO	COMUNE DI BRESCIA	201890700096430	0625075S	COMUNE DI BRESCIA VERDE PUBBLICO	07/02/2018	08/05/2018	21,16	COMPETENZA VERDE IPA 570S58
AZA CICLO IDRICO	COMUNE DI BRESCIA	201890700131218	0624860D	COMUNE DI BRESCIA VERDE PUBBLICO	21/02/2018	22/05/2018	167,56	COMPETENZA VERDE IPA 570S58
AZA CICLO IDRICO	COMUNE DI BRESCIA	201890700173024	0625068B	COMUNE DI BRESCIA VERDE PUBBLICO	07/03/2018	23/03/2018	3,73	COMPETENZA VERDE IPA 570S58
AZA CICLO IDRICO	COMUNE DI BRESCIA	201890700185996	0625073Y	COMUNE DI BRESCIA VERDE PUBBLICO	14/03/2018	30/03/2018	18,67	COMPETENZA VERDE IPA 570S58
AZA CICLO IDRICO	COMUNE DI BRESCIA	201890700186001	0625073Y	COMUNE DI BRESCIA VERDE PUBBLICO	14/03/2018	14/09/2018	28,24	COMPETENZA VERDE IPA 570S58
AZA CICLO IDRICO	COMUNE DI BRESCIA	201890700186113	0625075S	COMUNE DI BRESCIA VERDE PUBBLICO	14/03/2018	30/03/2018	0,97	COMPETENZA VERDE IPA 570S58
AZA CICLO IDRICO	COMUNE DI BRESCIA	201890700186120	0625081R	COMUNE DI BRESCIA VERDE PUBBLICO	14/03/2018	30/03/2018	19,30	COMPETENZA VERDE IPA 570S58
AZA CICLO IDRICO	COMUNE DI BRESCIA	201890700186123	0625081R	COMUNE DI BRESCIA VERDE PUBBLICO	14/03/2018	30/03/2018	10,56	COMPETENZA VERDE IPA 570S58

AZA CICLO IDRICO	COMUNE DI BRESCIA	201890700824984	0625081R	COMUNE DI BRESCIA VERDE PUBBLICO	28/11/2018	14/12/2018	-	11,21	COMPETENZA VERDE IPA 570S58
AZA CICLO IDRICO	COMUNE DI BRESCIA	201890700825257	0625070H	COMUNE DI BRESCIA VERDE PUBBLICO	28/11/2018	26/02/2019		13,00	COMPETENZA VERDE IPA 570S58
AZA CICLO IDRICO	COMUNE DI BRESCIA	201890700825260	0625070H	COMUNE DI BRESCIA VERDE PUBBLICO	28/11/2018	26/02/2019		50,53	COMPETENZA VERDE IPA 570S58
AZA CICLO IDRICO	COMUNE DI BRESCIA	201890700825628	0625080U	COMUNE DI BRESCIA VERDE PUBBLICO	28/11/2018	26/02/2019		153,70	COMPETENZA VERDE IPA 570S58
AZA CICLO IDRICO	COMUNE DI BRESCIA	201890700845084	0625080U	COMUNE DI BRESCIA VERDE PUBBLICO	05/12/2018	05/03/2019		8,27	COMPETENZA VERDE IPA 570S58
AZA CICLO IDRICO	COMUNE DI BRESCIA	201890700845354	0625082J	COMUNE DI BRESCIA VERDE PUBBLICO	05/12/2018	21/12/2018	-	60,27	COMPETENZA VERDE IPA 570S58
AZA CICLO IDRICO	COMUNE DI BRESCIA	201890700845359	0625070H	COMUNE DI BRESCIA VERDE PUBBLICO	05/12/2018	05/03/2019		99,48	COMPETENZA VERDE IPA 570S58
AZA CICLO IDRICO	COMUNE DI BRESCIA	201890700845364	0625082J	COMUNE DI BRESCIA VERDE PUBBLICO	05/12/2018	05/03/2019		38,13	COMPETENZA VERDE IPA 570S58
AZA CICLO IDRICO	COMUNE DI BRESCIA	201890700845366	0625082J	COMUNE DI BRESCIA VERDE PUBBLICO	05/12/2018	05/03/2019		1.036,55	COMPETENZA VERDE IPA 570S58
AZA CICLO IDRICO	COMUNE DI BRESCIA	201890700845703	0625072X	COMUNE DI BRESCIA VERDE PUBBLICO	05/12/2018	05/03/2019		205,06	COMPETENZA VERDE IPA 570S58
AZA CICLO IDRICO	COMUNE DI BRESCIA	201890700862596	0624860D	COMUNE DI BRESCIA VERDE PUBBLICO	12/12/2018	15/01/2019		97,23	COMPETENZA VERDE IPA 570S58
AZA CICLO IDRICO	COMUNE DI BRESCIA	201890700862597	0625073Y	COMUNE DI BRESCIA VERDE PUBBLICO	12/12/2018	15/01/2019		10,59	COMPETENZA VERDE IPA 570S58
AZA CICLO IDRICO	COMUNE DI BRESCIA	201890700862600	0625082J	COMUNE DI BRESCIA VERDE PUBBLICO	12/12/2018	12/03/2019		15,91	COMPETENZA VERDE IPA 570S58
AZA CICLO IDRICO	COMUNE DI BRESCIA	201890700862603	0625082J	COMUNE DI BRESCIA VERDE PUBBLICO	12/12/2018	12/03/2019		1.608,82	COMPETENZA VERDE IPA 570S58
AZA CICLO IDRICO	COMUNE DI BRESCIA	201890700862607	0625081R	COMUNE DI BRESCIA VERDE PUBBLICO	12/12/2018	12/03/2019		35,35	COMPETENZA VERDE IPA 570S58
AZA CICLO IDRICO	COMUNE DI BRESCIA	201890700863004	0625070H	COMUNE DI BRESCIA VERDE PUBBLICO	12/12/2018	12/03/2019		10.788,39	COMPETENZA VERDE IPA 570S58
AZA CICLO IDRICO	COMUNE DI BRESCIA	201890700863012	0625070H	COMUNE DI BRESCIA VERDE PUBBLICO	12/12/2018	12/03/2019		93,18	COMPETENZA VERDE IPA 570S58
AZA CICLO IDRICO	COMUNE DI BRESCIA	201890700863015	0625080U	COMUNE DI BRESCIA VERDE PUBBLICO	12/12/2018	12/03/2019		998,73	COMPETENZA VERDE IPA 570S58
AZA CICLO IDRICO	COMUNE DI BRESCIA	201890700863018	0625080U	COMUNE DI BRESCIA VERDE PUBBLICO	12/12/2018	12/03/2019		24,75	COMPETENZA VERDE IPA 570S58
AZA CICLO IDRICO	COMUNE DI BRESCIA	201890700863022	0625080U	COMUNE DI BRESCIA VERDE PUBBLICO	12/12/2018	12/03/2019		5,25	COMPETENZA VERDE IPA 570S58
AZA CICLO IDRICO	COMUNE DI BRESCIA	201890700882453	0624860D	COMUNE DI BRESCIA VERDE PUBBLICO	19/12/2018	19/03/2019		821,98	COMPETENZA VERDE IPA 570S58
AZA CICLO IDRICO	COMUNE DI BRESCIA	201890700882462	0625082J	COMUNE DI BRESCIA VERDE PUBBLICO	19/12/2018	19/03/2019		14,04	COMPETENZA VERDE IPA 570S58
AZA CICLO IDRICO	COMUNE DI BRESCIA	201890700882466	0625082J	COMUNE DI BRESCIA VERDE PUBBLICO	19/12/2018	19/03/2019		29,72	COMPETENZA VERDE IPA 570S58
AZA CICLO IDRICO	COMUNE DI BRESCIA	201890700882472	0625082J	COMUNE DI BRESCIA VERDE PUBBLICO	19/12/2018	19/03/2019		52,62	COMPETENZA VERDE IPA 570S58
AZA CICLO IDRICO	COMUNE DI BRESCIA	201890700882932	0625078D	COMUNE DI BRESCIA VERDE PUBBLICO	19/12/2018	19/03/2019		101,28	COMPETENZA VERDE IPA 570S58
AZA CICLO IDRICO	COMUNE DI BRESCIA	201890700883253	0625081R	COMUNE DI BRESCIA VERDE PUBBLICO	19/12/2018	19/03/2019		596,87	COMPETENZA VERDE IPA 570S58
AZA CICLO IDRICO	COMUNE DI BRESCIA	201890700883254	0625081R	COMUNE DI BRESCIA VERDE PUBBLICO	19/12/2018	19/03/2019		540,92	COMPETENZA VERDE IPA 570S58
AZA CICLO IDRICO	COMUNE DI BRESCIA	201890700883258	0625081R	COMUNE DI BRESCIA VERDE PUBBLICO	19/12/2018	19/03/2019		34,77	COMPETENZA VERDE IPA 570S58
AZA CICLO IDRICO	COMUNE DI BRESCIA	201890700883261	0625081R	COMUNE DI BRESCIA VERDE PUBBLICO	19/12/2018	19/03/2019		3,19	COMPETENZA VERDE IPA 570S58
AZA CICLO IDRICO	COMUNE DI BRESCIA	201890700902962	0625080U	COMUNE DI BRESCIA VERDE PUBBLICO	26/12/2018	26/03/2019		1.530,74	COMPETENZA VERDE IPA 570S58
AZA CICLO IDRICO	COMUNE DI BRESCIA	201890700902979	0624860D	COMUNE DI BRESCIA VERDE PUBBLICO	26/12/2018	26/03/2019		1,08	COMPETENZA VERDE IPA 570S58
AZA CICLO IDRICO	COMUNE DI BRESCIA	201890700903000	0625077U	COMUNE DI BRESCIA VERDE PUBBLICO	26/12/2018	26/03/2019		242,79	COMPETENZA VERDE IPA 570S58
AZA CICLO IDRICO	COMUNE DI BRESCIA	201890700903846	0625078D	COMUNE DI BRESCIA VERDE PUBBLICO	26/12/2018	26/03/2019		74,08	COMPETENZA VERDE IPA 570S58
AZA CICLO IDRICO	COMUNE DI BRESCIA	201890700903851	0625078D	COMUNE DI BRESCIA VERDE PUBBLICO	26/12/2018	26/03/2019		94,19	COMPETENZA VERDE IPA 570S58
totale									110.411,76
totale									111.090,40

NON ARRIVATA VERIFICA= LA FATTURA NON CI RISULTA PERVENUTA, PREGO COMUNICARE IPA E NUMERO DI LOTTO

NUMERO DOCUMENTO	CODICE	RAGIONE SOCIALE	DATA EMISS	DATA SCAD.	importo
201600100601868	3085390V	COMUNE DI BRESCIA	14/10/2016	14/10/2016	408,00
					408,00
201700100602132	0411560T	COMUNE DI BRESCIA	01/12/2017	01/12/2017	27,00
201700100602133	0411560T	COMUNE DI BRESCIA	01/12/2017	01/12/2017	27,00
201700100602134	0411560T	COMUNE DI BRESCIA	01/12/2017	01/12/2017	27,00
201700100602135	0411560T	COMUNE DI BRESCIA	01/12/2017	01/12/2017	27,00
201700100602136	0411560T	COMUNE DI BRESCIA	01/12/2017	01/12/2017	27,00
201700100602137	0411560T	COMUNE DI BRESCIA	01/12/2017	01/12/2017	27,00
201700100602138	0411560T	COMUNE DI BRESCIA	01/12/2017	01/12/2017	27,00
					189,00
201890600002936	0356073A	COMUNE DI BRESCIA	18/12/2018	30/01/2019	13,24
201890600002937	0356073A	COMUNE DI BRESCIA	18/12/2018	30/01/2019	13,24
					26,48
totale					623,48

A2A ENERGIA			
RISULTANZE SOCIETA' AL 31/12/2018: CREDITI VERSO COMUNE DI BRESCIA	RISULTANZE BILANCIO COMUNALE: DEBITI AL 31/12/2018 VERSO SOCIETA'		
	totale	situazione al 31.12.2018	totale
anno 2018	€ 192.110,92		
anno 2017	-€ 55,66		
anno 2016	-€ 184,29		
anno 2015	€ 63,77		
anno 2013	€ 6,92		
			€ 555.789,69
			NOTE
			La differenza trattasi di residuo in attesa della fatturazione di gennaio (consumi di dicembre non ancora quantificabili) e per eventuali conguagli e ricalcoli di fatturazione

totale	€ 191.941,66
INCASSI	
SOSPESI	-€ 10.763,84

totale € 181.177,82

In allegato la distinta delle singole fatture con indicazione

Titolo	C.d.R.	Capitolo	Articolo	Ragione Socia UEP:Descrizione C.d.Tipo	Descrizio Data	Anno	Numero	Residuo iniziale
	1	1101	4900	0 A2A ENERGIA Segreteria generale € IMP	SETTOR	2018	1999	2258,61
	1	1201	1800	0 A2A ENERGIA Partecipazione IMP	SETTOR	2018	2243	123,56
	1	1501	9300	0 A2A ENERGIA Bilancio e Ragionerie IMP	SETTOR	2018	2001	815,96
	1	1501	10900	0 A2A ENERGIA Bilancio e Ragionerie IMP	SETTOR	2018	2003	4626,1
	1	1601	10000	0 A2A ENERGIA Servizio approvigor IMP	SETTOR	2018	2244	1373
	1	1601	10000	0 A2A ENERGIA Servizio approvigor IMP	SETTOR	2018	186	127
	1	1603	25800	0 A2A ENERGIA Gare e appalti - Serv IMP	SETTOR	2018	2018	13221,79
	1	1603	25800	0 A2A ENERGIA Gare e appalti - Serv IMP	SETTOR	2018	2245	2197
	1	1603	25800	0 A2A ENERGIA Gare e appalti - Serv IMP	SETTOR	2017	1740	1571,05
	1	1603	25800	0 A2A ENERGIA Gare e appalti - Serv IMP	SETTOR	2018	188	15,04
	1	1603	25800	0 A2A ENERGIA Gare e appalti - Serv IMP	SETTOR	2017	2640	4008

1	1603	25800	0 A2A ENERGIA Gare e appalti - Serv	IMP	UTENZE	07/02/2017 00:00	2018	199	1525
1	1605	18403	0 A2A ENERGIA Servizio amministrati	IMP	SETTOR	12/01/2018 00:00	2018	2010	6765
1	1701	14400	0 A2A ENERGIA Tributi	IMP	SETTOR	12/01/2018 00:00	2018	2004	7587,11
1	1701	14450	0 A2A ENERGIA Tributi	IMP	SETTOR	12/01/2018 00:00	2018	2005	677
1	1901	20500	0 A2A ENERGIA Servizi demografici	IMP	SETTOR	12/01/2018 00:00	2018	2012	12968,11
1	2201	32800	0 A2A ENERGIA Polizia locale	IMP	SETTOR	12/01/2018 00:00	2018	2019	39630,11
1	2208	32805	0 A2A ENERGIA Sicurezza urbana	IMP	SETTOR	29/01/2018 00:00	2018	2246	676,15
1	2303	42300	0 A2A ENERGIA Istruzione secondari	IMP	SETTOR	12/01/2018 00:00	2018	2023	66610,5
1	2305	46100	0 A2A ENERGIA Diritto allo studio e ri	IMP	SETTOR	12/01/2018 00:00	2018	2024	37142,95
1	2307	61615	0 A2A ENERGIA Politiche giovanili	IMP	SETTOR	12/01/2018 00:00	2018	2031	12854
1	2309	59400	0 A2A ENERGIA Impianti sportivi	IMP	SETTOR	12/01/2018 00:00	2018	2030	53480,55
1	3301	87900	0 A2A ENERGIA Ambiente	IMP	SETTOR	12/01/2018 00:00	2018	2039	2633,8
1	3303	82200	0 A2A ENERGIA Protezione civile	IMP	SETTOR	12/01/2018 00:00	2018	2038	4162,58
1	3404	95500	0 A2A ENERGIA Anziani	IMP	SETTOR	12/01/2018 00:00	2018	2042	229,5
1	3404	95500	0 A2A ENERGIA Anziani	IMP	SETTOR	29/01/2018 00:00	2018	2248	84,57
1	3410	97400	0 A2A ENERGIA Amministrativo	IMP	SETTOR	12/01/2018 00:00	2018	2043	407,78
1	3410	97400	0 A2A ENERGIA Amministrativo	IMP	SETTOR	29/01/2018 00:00	2018	2251	5312,73
1	3501	103250	0 A2A ENERGIA Attività commerciali	IMP	SETTOR	12/01/2018 00:00	2018	2045	1025,34
1	3501	108850	0 A2A ENERGIA Attività commerciali	IMP	SETTOR	12/01/2018 00:00	2018	2048	6095
1	4001	24920	0 A2A ENERGIA Coordinamento parte	IMP	SETTOR	12/01/2018 00:00	2018	2017	6289
1	4201	68500	0 A2A ENERGIA Mobilità e eliminazio	IMP	SETTOR	12/01/2018 00:00	2018	2034	3430,75
1	4301	16350	0 A2A ENERGIA Patrimonio	IMP	SETTOR	12/01/2018 00:00	2018	2007	12892,87
1	4407	48800	0 A2A ENERGIA Biblioteche	IMP	SETTOR	12/01/2018 00:00	2018	2026	31918,35
1	4409	50200	0 A2A ENERGIA Musei d'Arte	IMP	SETTOR	12/01/2018 00:00	2018	2028	80520,6
1	4409	50200	0 A2A ENERGIA Musei d'Arte	IMP	SETTOR	29/01/2018 00:00	2018	2247	2925,3
1	4410	49500	0 A2A ENERGIA Museo di scienze	IMP	SETTOR	12/01/2018 00:00	2018	2027	19539,21
1	4601	24470	0 A2A ENERGIA Civica Avvocatura	IMP	SETTOR	12/01/2018 00:00	2018	2015	7757,49
1	4901	67820	0 A2A ENERGIA Manutenzione strade	IMP	SETTOR	12/01/2018 00:00	2018	2033	424,35
1	4904	18660	0 A2A ENERGIA Coordinamento canti	IMP	SETTOR	12/01/2018 00:00	2018	2011	5562
1	5201	106900	0 A2A ENERGIA Sportello Unico Attivi	IMP	SETTOR	12/01/2018 00:00	2018	2046	9765,26
1	5202	77600	0 A2A ENERGIA Sportello unico per l'	IMP	SETTOR	12/01/2018 00:00	2018	2036	2526,26
1	5701	18220	0 A2A ENERGIA Manutenzione edifici	IMP	SETTOR	12/01/2018 00:00	2018	2009	2195,48
1	6102	16300	0 A2A ENERGIA Casa	IMP	SETTOR	12/01/2018 00:00	2018	2006	4675,6
1	6102	16300	0 A2A ENERGIA Casa	IMP	SETTOR	29/01/2018 00:00	2018	2250	366
1	6102	16300	0 A2A ENERGIA Casa	IMP	SETTOR	26/01/2017 00:00	2018	187	34
1	7101	1107	0 A2A ENERGIA Direzione generale	IMP	SETTOR	12/01/2018 00:00	2018	1997	2191,26
1	7601	24315	0 A2A ENERGIA Sicurezza ambienti d	IMP	SETTOR	12/01/2018 00:00	2018	2014	4159
1	8001	38500	0 A2A ENERGIA Scuole dell'infanzia	IMP	SETTOR	12/01/2018 00:00	2018	2021	25536,59
1	8001	38500	0 A2A ENERGIA Scuole dell'infanzia	IMP	SETTOR	29/01/2018 00:00	2018	2252	934,7
1	8002	46110	0 A2A ENERGIA Istituto Pasquali Aga	IMP	SETTOR	12/01/2018 00:00	2018	2025	1713,85
1	8003	90200	0 A2A ENERGIA Asili nido	IMP	SETTOR	12/01/2018 00:00	2018	2041	36,2
1	8202	99300	0 A2A ENERGIA Cimiteri	IMP	SETTOR	12/01/2018 00:00	2018	2044	18499,64
1	8202	99300	0 A2A ENERGIA Cimiteri	IMP	SETTOR	29/01/2018 00:00	2018	2249	2389,92
1	8801	63200	0 A2A ENERGIA Turismo	IMP	SETTOR	12/01/2018 00:00	2018	2032	8266,2
1	8802	108800	0 A2A ENERGIA Promozione della citt	IMP	SETTOR	12/01/2018 00:00	2018	2047	8489,75
1	9001	76900	0 A2A ENERGIA Trasformazione urba	IMP	SETTOR	12/01/2018 00:00	2018	2035	2545,17

€ 555.789,69

SOCIETA'	FONITURA	SETTORE	Cliente	Contratto	UTENZA	Off IPA	CIG	N. FATTURA	Importo	Data regis	Data scad.	MAND	ANNO	DATA MAND
AZA ENERGIA SPA	6007252775	CICLO IDRICO	COMUNE DI BRESCIA	0	0000006007252775			200990803094294	3,62	26/04/2013	12/03/2010	7466	2016	06/05/16
AZA ENERGIA SPA	6007252775	CICLO IDRICO	COMUNE DI BRESCIA	0	0000006007252775			201090801189246	3,30	26/04/2013	27/05/2010	7466	2016	06/05/16
AZA ENERGIA SPA	6011409049	ENERGIA ELETTRICA MRK LIBERO	COMUNE DI BRESCIA	3717897	0000006011409049			515000320385	88,82	30/03/2015	29/04/2015	7295	2015	16/04/15
AZA ENERGIA SPA	6011393706	ENERGIA ELETTRICA MRK LIBERO	COMUNE DI BRESCIA	3717920	0000006011393706			515000320271	45,62	30/03/2015	29/04/2015	7259	2015	16/04/15
AZA ENERGIA SPA	6011362438	ENERGIA ELETTRICA MRK LIBERO	COMUNE DI BRESCIA	3717902	0000006011362438			515000320102	33,32	30/03/2015	29/04/2015	7259	2015	16/04/15
AZA ENERGIA SPA	6011392666	ENERGIA ELETTRICA MRK LIBERO	COMUNE DI BRESCIA	3718126	0000006011392666			515000320264	18,79	30/03/2015	29/04/2015	7295	2015	16/04/15
AZA ENERGIA SPA	6008124916	GAS	COMUNE DI BRESCIA	2784260	0000006008124916			515000318989	1,52	30/03/2015	29/06/2015	16751	2015	15/10/15
AZA ENERGIA SPA	6011358360	GAS	COMUNE DI BRESCIA	3513683	0000006011358360			515000319025	37,22	30/03/2015	30/03/2015	16752	2015	15/10/15
AZA ENERGIA SPA	6007710897	GAS	COMUNE DI BRESCIA	2811254	0000006007710897			515000318987	80,70	30/03/2015	30/03/2015	16751	2015	15/10/15
AZA ENERGIA SPA	6014112053	GAS	COMUNE DI BRESCIA	2918123	0000006014112053	KK1UNE		815000023342	0,80	31/07/2015	31/07/2015	14190	2015	27/08/15
AZA ENERGIA SPA	6011435820	GAS	COMUNE DI BRESCIA	3513663	0000006011435820	253NVF		815000029519	0,85	31/08/2015	31/08/2015	16645	2015	08/10/15
AZA ENERGIA SPA	6011379416	ENERGIA ELETTRICA MRK LIBERO	COMUNE DI BRESCIA	3718098	0000006011379416	KK1UNE	5545483556	815000048122	1,69	30/11/2015	30/11/2015	In sospeso		
AZA ENERGIA SPA	6016224351	ENERGIA ELETTRICA MRK LIBERO	COMUNE DI BRESCIA	0	0000006016224351	KK1UNE			63,77					
AZA ENERGIA SPA	6011363584	ENERGIA ELETTRICA MRK LIBERO	COMUNE DI BRESCIA	3717908	0000006011363584	KK1UNE	5545483556	816000013327	62,25	29/03/2016	28/04/2016	6999 e 7002	2016	02/05/16
AZA ENERGIA SPA	6016226562	ENERGIA ELETTRICA MRK LIBERO	COMUNE DI BRESCIA	4096287	0000006016226562	KK1UNE	5545483556	816000012847	29,25	29/03/2016	28/04/2016	7002	2016	02/05/16
AZA ENERGIA SPA	7016967403	ENERGIA ELETTRICA MRK LIBERO	COMUNE DI BRESCIA	3787230	0000007016967403	PNH7G4	5545483556	816000012522	13,29	29/03/2016	28/04/2016	7002	2016	02/05/16
AZA ENERGIA SPA	6011349450	ENERGIA ELETTRICA MRK LIBERO	COMUNE DI BRESCIA	3718716	0000006011349450	KK1UNE	5545483556	816000013312	10,62	29/03/2016	28/04/2016	7002	2016	02/05/16
AZA ENERGIA SPA	6009575918	ENERGIA ELETTRICA MRK TUTELATO	COMUNE DI BRESCIA	3183801	6009575918	KK1UNE		816000013030	119,34	29/03/2016	29/03/2016	7002	2016	02/05/16
AZA ENERGIA SPA	6011398671	ENERGIA ELETTRICA MRK LIBERO	COMUNE DI BRESCIA	3718269	0000006011398671	KK1UNE	5545483556	816000036583	7,22	29/08/2016	29/08/2016	14390	2016	02/05/16
AZA ENERGIA SPA	6010805585	ENERGIA ELETTRICA MRK LIBERO	COMUNE DI BRESCIA	3717704	0000006010805585	KK1UNE	5545483556	816000046460	5,59	14/11/2016	14/11/2016	18969	2016	13/12/16
AZA ENERGIA SPA	6014112053	GAS	COMUNE DI BRESCIA	2918123	0000006014112053	253NVF		816000049965	7,60	30/11/2016	28/02/2017	2254	2017	10/02/17
AZA ENERGIA SPA	6010518337	GAS	COMUNE DI BRESCIA	2917544	0000006010518337	KK1UNE			184,29					
AZA ENERGIA SPA	6010589056	GAS	COMUNE DI BRESCIA	2785479	0000006010589056	KK1UNE		817000009270	19,45	21/03/2017	21/03/2017	non mi risulta		
AZA ENERGIA SPA	6011375653	ENERGIA ELETTRICA MRK LIBERO	COMUNE DI BRESCIA	3717878	0000006011375653	KK1UNE	5545483556	817000009607	35,40	22/03/2017	22/03/2017	7311	2017	12/05/17
AZA ENERGIA SPA	6018962149	ENERGIA ELETTRICA MRK LIBERO	COMUNE DI BRESCIA	4783672	0000006018962149	KK1UNE		817000026978	0,47	30/11/2017	02/01/2018	non mi risulta		
AZA ENERGIA SPA	6019308045	ENERGIA ELETTRICA MRK LIBERO	COMUNE DI BRESCIA	0	0000006019308045	KK1UNE		817000029941	0,34	29/12/2017	29/01/2018	1361	2019	16/10/19
AZA ENERGIA SPA	6019386579	ENERGIA ELETTRICA MRK LIBERO	COMUNE DI BRESCIA	4896983	0000006019386579	KK1UNE		918000000841	51,55	02/02/2018	22/02/2018	non mi risulta		
AZA ENERGIA SPA	6019381984	ENERGIA ELETTRICA MRK LIBERO	COMUNE DI BRESCIA	4898351	0000006019381984	KK1UNE	73458692DE	818000042792	10.388,38	31/10/2018	30/11/2018			pagata o compensata con mandati del 16/01/19
AZA ENERGIA SPA	6019384350	ENERGIA ELETTRICA MRK LIBERO	COMUNE DI BRESCIA	4897981	0000006019384350	KK1UNE	73458692DE	818000042423	3.274,60	31/10/2018	30/11/2018			pagata o compensata con mandati del 16/01/19
AZA ENERGIA SPA	6019381083	ENERGIA ELETTRICA MRK LIBERO	COMUNE DI BRESCIA	4898423	0000006019381083	KK1UNE	73458692DE	818000043031	2.060,84	31/10/2018	30/11/2018			pagata o compensata con mandati del 16/01/19
AZA ENERGIA SPA	6019381653	ENERGIA ELETTRICA MRK LIBERO	COMUNE DI BRESCIA	4896687	0000006019381653	KK1UNE	73458692DE	818000042335	1.128,25	31/10/2018	30/11/2018			pagata o compensata con mandati del 16/01/19
AZA ENERGIA SPA	6019382289	ENERGIA ELETTRICA MRK LIBERO	COMUNE DI BRESCIA	4897226	0000006019382289	KK1UNE	73458692DE	818000042391	607,54	31/10/2018	30/11/2018			pagata o compensata con mandati del 16/01/19
AZA ENERGIA SPA	6019383220	ENERGIA ELETTRICA MRK LIBERO	COMUNE DI BRESCIA	4897962	0000006019383220	KK1UNE	73458692DE	818000042452	254,50	31/10/2018	30/11/2018			pagata o compensata con mandati del 16/01/19
AZA ENERGIA SPA	6019387767	ENERGIA ELETTRICA MRK LIBERO	COMUNE DI BRESCIA	4898035	0000006019387767	KK1UNE	73458692DE	818000042542	235,63	31/10/2018	30/11/2018			pagata o compensata con mandati del 16/01/19
AZA ENERGIA SPA	6019382529	ENERGIA ELETTRICA MRK LIBERO	COMUNE DI BRESCIA	4898205	0000006019382529	KK1UNE	73458692DE	818000042887	136,31	31/10/2018	30/11/2018			pagata o compensata con mandati del 16/01/19
AZA ENERGIA SPA	6019382933	ENERGIA ELETTRICA MRK LIBERO	COMUNE DI BRESCIA	4898211	0000006019382933	KK1UNE	73458692DE	818000042476	130,69	31/10/2018	30/11/2018			pagata o compensata con mandati del 16/01/19
AZA ENERGIA SPA	6019381448	ENERGIA ELETTRICA MRK LIBERO	COMUNE DI BRESCIA	4898348	0000006019381448	KK1UNE	73458692DE	818000042515	122,56	31/10/2018	30/11/2018			pagata o compensata con mandati del 16/01/19
AZA ENERGIA SPA	6019382628	ENERGIA ELETTRICA MRK LIBERO	COMUNE DI BRESCIA	4916090	0000006019382628	KK1UNE	73458692DE	818000042370	70,34	31/10/2018	30/11/2018			pagata o compensata con mandati del 16/01/19
AZA ENERGIA SPA	6019387817	ENERGIA ELETTRICA MRK LIBERO	COMUNE DI BRESCIA	4897109	0000006019387817	KK1UNE	73458692DE	818000042486	50,30	31/10/2018	30/11/2018			pagata o compensata con mandati del 16/01/19
AZA ENERGIA SPA	6019386124	ENERGIA ELETTRICA MRK LIBERO	COMUNE DI BRESCIA	4916075	0000006019386124	KK1UNE	73458692DE	818000042891	45,37	31/10/2018	30/11/2018			pagata o compensata con mandati del 16/01/19
AZA ENERGIA SPA	6019382826	ENERGIA ELETTRICA MRK LIBERO	COMUNE DI BRESCIA	4898064	0000006019382826	KK1UNE	73458692DE	818000042758	42,77	31/10/2018	30/11/2018			pagata o compensata con mandati del 16/01/19
AZA ENERGIA SPA	6019381794	ENERGIA ELETTRICA MRK LIBERO	COMUNE DI BRESCIA	4896696	0000006019381794	KK1UNE	73458692DE	818000042505	38,83	31/10/2018	30/11/2018			pagata o compensata con mandati del 16/01/19
AZA ENERGIA SPA	6019381174	ENERGIA ELETTRICA MRK LIBERO	COMUNE DI BRESCIA	4898047	0000006019381174	KK1UNE	73458692DE	818000042404	30,18	31/10/2018	30/11/2018			pagata o compensata con mandati del 16/01/19
AZA ENERGIA SPA	6019381224	ENERGIA ELETTRICA MRK LIBERO	COMUNE DI BRESCIA	4898049	0000006019381224	253NVF	73458692DE	818000042343	25,14	31/10/2018	30/11/2018			pagata o compensata con mandati del 16/01/19
AZA ENERGIA SPA	6019381802	ENERGIA ELETTRICA MRK LIBERO	COMUNE DI BRESCIA	4916018	0000006019381802	KK1UNE	73458692DE	818000042405	23,24	31/10/2018	30/11/2018			pagata o compensata con mandati del 16/01/19
AZA ENERGIA SPA	6019383329	ENERGIA ELETTRICA MRK LIBERO	COMUNE DI BRESCIA	4896775	0000006019383329	KK1UNE	73458692DE	818000042511	17,28	31/10/2018	30/11/2018			pagata o compensata con mandati del 16/01/19
AZA ENERGIA SPA	6019382958	ENERGIA ELETTRICA MRK LIBERO	COMUNE DI BRESCIA	4898213	0000006019382958	KK1UNE	73458692DE	818000042517	15,64	31/10/2018	30/11/2018			pagata o compensata con mandati del 16/01/19
AZA ENERGIA SPA	6019383030	ENERGIA ELETTRICA MRK LIBERO	COMUNE DI BRESCIA	4898223	0000006019383030	KK1UNE	73458692DE	818000042525	10,12	31/10/2018	30/11/2018			pagata o compensata con mandati del 16/01/19
AZA ENERGIA SPA	6019381513	ENERGIA ELETTRICA MRK LIBERO	COMUNE DI BRESCIA	4898133	0000006019381513	KK1UNE	73458692DE	818000042377	9,94	31/10/2018	30/11/2018			pagata o compensata con mandati del 16/01/19
AZA ENERGIA SPA	6019382156	ENERGIA ELETTRICA MRK LIBERO	COMUNE DI BRESCIA	4897373	0000006019382156	KK1UNE	73458692DE	818000042440	9,94	31/10/2018	30/11/2018			pagata o compensata con mandati del 16/01/19
AZA ENERGIA SPA	6019383428	ENERGIA ELETTRICA MRK LIBERO	COMUNE DI BRESCIA	4896779	0000006019383428	KK1UNE	73458692DE	818000042560	9,78	31/10/2018	30/11/2018			pagata o compensata con mandati del 16/01/19
AZA ENERGIA SPA	6019882882	ENERGIA ELETTRICA MRK LIBERO	COMUNE DI BRESCIA	5054445	0000006019882882	KK1UNE		818000043023	9,78	31/10/2018	30/11/2018			pagata o compensata con mandati del 16/01/19
AZA ENERGIA SPA	6019381844	ENERGIA ELETTRICA MRK LIBERO	COMUNE DI BRESCIA	4898193	0000006019381844	KK1UNE	73458692DE	818000042409	9,78	31/10/2018	30/11/2018			pagata o compensata con mandati del 16/01/19
AZA ENERGIA SPA	6019381372	ENERGIA ELETTRICA MRK LIBERO	COMUNE DI BRESCIA	4898343	0000006019381372	KK1UNE	73458692DE	818000042363	9,78	31/10/2018	30/11/2018			pagata o compensata con mandati del 16/01/19

AZA ENERGIA SPA	6019383014	ENERGIA ELETTRICA MRK LIBERO	COMUNE DI BRESCIA	4898221	0000006019383014	KK1UNE	73458692DE	818000042523	9,78	31/10/2018	30/11/2018	pagata o compensata con mandati del 16/01/19
AZA ENERGIA SPA	6019385423	ENERGIA ELETTRICA MRK LIBERO	COMUNE DI BRESCIA	5151889	0000006019385423	KK1UNE	73458692DE	818000044896	1.792,18	26/11/2018	27/12/2018	pagata o compensata con mandati del 16/01/19
AZA ENERGIA SPA	6019385878	ENERGIA ELETTRICA MRK LIBERO	COMUNE DI BRESCIA	4896936	0000006019385878	KK1UNE	73458692DE	818000047986	1.099,48	30/11/2018	31/12/2018	pagata o compensata con mandati del 16/01/19
AZA ENERGIA SPA	6019385928	ENERGIA ELETTRICA MRK LIBERO	COMUNE DI BRESCIA	4896939	0000006019385928	KK1UNE	73458692DE	818000047991	509,50	30/11/2018	31/12/2018	pagata o compensata con mandati del 16/01/19
AZA ENERGIA SPA	6019390555	ENERGIA ELETTRICA MRK LIBERO	COMUNE DI BRESCIA	4898993	0000006019390555	KK1UNE	73458692DE	818000047560	504,63	30/11/2018	31/12/2018	pagata o compensata con mandati del 16/01/19
AZA ENERGIA SPA	6019384616	ENERGIA ELETTRICA MRK LIBERO	COMUNE DI BRESCIA	4898261	0000006019384616	KK1UNE	73458692DE	818000047904	354,27	30/11/2018	31/12/2018	pagata o compensata con mandati del 16/01/19
AZA ENERGIA SPA	6019384434	ENERGIA ELETTRICA MRK LIBERO	COMUNE DI BRESCIA	4898085	0000006019384434	KK1UNE	73458692DE	818000047887	177,42	30/11/2018	31/12/2018	pagata o compensata con mandati del 16/01/19
AZA ENERGIA SPA	6019384582	ENERGIA ELETTRICA MRK LIBERO	COMUNE DI BRESCIA	4896845	0000006019384582	KK1UNE	73458692DE	818000047901	49,66	30/11/2018	31/12/2018	pagata o compensata con mandati del 16/01/19
AZA ENERGIA SPA	6019381745	ENERGIA ELETTRICA MRK LIBERO	COMUNE DI BRESCIA	4896692	0000006019381745	KK1UNE	73458692DE	818000047655	35,52	30/11/2018	31/12/2018	pagata o compensata con mandati del 16/01/19
AZA ENERGIA SPA	6019385159	ENERGIA ELETTRICA MRK LIBERO	COMUNE DI BRESCIA	4896883	0000006019385159	KK1UNE	73458692DE	818000047937	32,55	30/11/2018	31/12/2018	pagata o compensata con mandati del 16/01/19
AZA ENERGIA SPA	6019384533	ENERGIA ELETTRICA MRK LIBERO	COMUNE DI BRESCIA	4896842	0000006019384533	253NVF	73458692DE	818000047896	12,43	30/11/2018	31/12/2018	pagata o compensata con mandati del 16/01/19
AZA ENERGIA SPA	6019384608	ENERGIA ELETTRICA MRK LIBERO	COMUNE DI BRESCIA	4896847	0000006019384608	KK1UNE	73458692DE	818000047903	10,10	30/11/2018	31/12/2018	pagata o compensata con mandati del 16/01/19
AZA ENERGIA SPA	6019384954	ENERGIA ELETTRICA MRK LIBERO	COMUNE DI BRESCIA	4898267	0000006019384954	KK1UNE	73458692DE	818000047925	10,10	30/11/2018	31/12/2018	pagata o compensata con mandati del 16/01/19
AZA ENERGIA SPA	6019385902	ENERGIA ELETTRICA MRK LIBERO	COMUNE DI BRESCIA	4896938	0000006019385902	KK1UNE	73458692DE	818000047989	3,44	30/11/2018	31/12/2018	pagata o compensata con mandati del 16/01/19
AZA ENERGIA SPA	6019388468	ENERGIA ELETTRICA MRK LIBERO	COMUNE DI BRESCIA	4898458	0000006019388468	KK1UNE	73458692DE	818000048919	55,03	12/12/2018	11/01/2019	pagata o compensata con mandati del 16/01/19
AZA ENERGIA SPA	6020274822	ENERGIA ELETTRICA MRK LIBERO	COMUNE DI BRESCIA	5150809	0000006020274822	KK1UNE		818000048920	39,85	12/12/2018	11/01/2019	pagata o compensata con mandati del 16/01/19
AZA ENERGIA SPA	6019387544	ENERGIA ELETTRICA MRK LIBERO	COMUNE DI BRESCIA	4897073	0000006019387544	KK1UNE		818000048947	39,14	13/12/2018	14/01/2019	pagata o compensata con mandati del 16/01/19
AZA ENERGIA SPA	6017337780	GAS	COMUNE DI BRESCIA	4469899	0000006017337780	253NVF	ZB21D39D49	818000049262	7,65	17/12/2018	16/01/2019	pagata o compensata con mandati del 09/01/19
AZA ENERGIA SPA	6017337327	GAS	COMUNE DI BRESCIA	4469901	0000006017337327	KK1UNE	ZB21D39D49	818000049466	275,45	21/12/2018	21/01/2019	pagata o compensata con mandati del 09/01/19
AZA ENERGIA SPA	6017337400	GAS	COMUNE DI BRESCIA	4469914	0000006017337400	KK1UNE	ZB21D39D49	818000049473	268,06	21/12/2018	21/01/2019	pagata o compensata con mandati del 09/01/19
AZA ENERGIA SPA	6017337558	GAS	COMUNE DI BRESCIA	4469944	0000006017337558	KK1UNE	ZB21D39D49	818000049488	254,16	21/12/2018	21/01/2019	pagata o compensata con mandati del 09/01/19
AZA ENERGIA SPA	6017337392	GAS	COMUNE DI BRESCIA	4469912	0000006017337392	KK1UNE	ZB21D39D49	818000049472	215,84	21/12/2018	21/01/2019	pagata o compensata con mandati del 09/01/19
AZA ENERGIA SPA	6017337707	GAS	COMUNE DI BRESCIA	4469979	0000006017337707	KK1UNE	ZB21D39D49	818000049503	206,07	21/12/2018	21/01/2019	pagata o compensata con mandati del 09/01/19
AZA ENERGIA SPA	6017337699	GAS	COMUNE DI BRESCIA	4469977	0000006017337699	KK1UNE	ZB21D39D49	818000049502	164,97	21/12/2018	21/01/2019	pagata o compensata con mandati del 09/01/19
AZA ENERGIA SPA	6017337673	GAS	COMUNE DI BRESCIA	4469975	0000006017337673	KK1UNE	ZB21D39D49	818000049500	162,17	21/12/2018	21/01/2019	pagata o compensata con mandati del 09/01/19
AZA ENERGIA SPA	6017337814	GAS	COMUNE DI BRESCIA	4469926	0000006017337814	253NVF	ZB21D39D49	818000049511	125,55	21/12/2018	21/01/2019	pagata o compensata con mandati del 09/01/19
AZA ENERGIA SPA	6017337350	GAS	COMUNE DI BRESCIA	4469907	0000006017337350	KK1UNE	ZB21D39D49	818000049469	119,11	21/12/2018	21/01/2019	pagata o compensata con mandati del 09/01/19
AZA ENERGIA SPA	6017337749	GAS	COMUNE DI BRESCIA	4469983	0000006017337749	KK1UNE	ZB21D39D49	818000049507	117,48	21/12/2018	21/01/2019	pagata o compensata con mandati del 09/01/19
AZA ENERGIA SPA	6017337525	GAS	COMUNE DI BRESCIA	4469934	0000006017337525	KK1UNE	ZB21D39D49	818000049485	115,67	21/12/2018	21/01/2019	pagata o compensata con mandati del 09/01/19
AZA ENERGIA SPA	6017337582	GAS	COMUNE DI BRESCIA	4469956	0000006017337582	KK1UNE	ZB21D39D49	818000049491	106,21	21/12/2018	21/01/2019	pagata o compensata con mandati del 09/01/19
AZA ENERGIA SPA	6017337731	GAS	COMUNE DI BRESCIA	4469982	0000006017337731	KK1UNE	ZB21D39D49	818000049506	96,53	21/12/2018	21/01/2019	pagata o compensata con mandati del 09/01/19
AZA ENERGIA SPA	6017337855	GAS	COMUNE DI BRESCIA	4469953	0000006017337855	253NVF	ZB21D39D49	818000049515	95,74	21/12/2018	21/01/2019	pagata o compensata con mandati del 09/01/19
AZA ENERGIA SPA	6017337715	GAS	COMUNE DI BRESCIA	4469980	0000006017337715	KK1UNE	ZB21D39D49	818000049504	88,21	21/12/2018	21/01/2019	pagata o compensata con mandati del 09/01/19
AZA ENERGIA SPA	6017337723	GAS	COMUNE DI BRESCIA	4469981	0000006017337723	KK1UNE	ZB21D39D49	818000049505	85,31	21/12/2018	21/01/2019	pagata o compensata con mandati del 09/01/19
AZA ENERGIA SPA	6017337806	GAS	COMUNE DI BRESCIA	4469917	0000006017337806	253NVF	ZB21D39D49	818000049510	84,23	21/12/2018	21/01/2019	pagata o compensata con mandati del 09/01/19
AZA ENERGIA SPA	6017337376	GAS	COMUNE DI BRESCIA	4469909	0000006017337376	KK1UNE	ZB21D39D49	818000049470	82,00	21/12/2018	21/01/2019	pagata o compensata con mandati del 09/01/19
AZA ENERGIA SPA	6017337301	GAS	COMUNE DI BRESCIA	4469894	0000006017337301	KK1UNE	ZB21D39D49	818000049464	81,91	21/12/2018	21/01/2019	pagata o compensata con mandati del 09/01/19
AZA ENERGIA SPA	6017337475	GAS	COMUNE DI BRESCIA	4469925	0000006017337475	KK1UNE	ZB21D39D49	818000049480	80,65	21/12/2018	21/01/2019	pagata o compensata con mandati del 09/01/19
AZA ENERGIA SPA	6017337863	GAS	COMUNE DI BRESCIA	4469954	0000006017337863	253NVF	ZB21D39D49	818000049516	72,41	21/12/2018	21/01/2019	pagata o compensata con mandati del 09/01/19
AZA ENERGIA SPA	6017337913	GAS	COMUNE DI BRESCIA	4469974	0000006017337913	253NVF	ZB21D39D49	818000049521	64,79	21/12/2018	21/01/2019	pagata o compensata con mandati del 09/01/19
AZA ENERGIA SPA	6017337533	GAS	COMUNE DI BRESCIA	4469935	0000006017337533	KK1UNE	ZB21D39D49	818000049486	63,26	21/12/2018	21/01/2019	pagata o compensata con mandati del 09/01/19
AZA ENERGIA SPA	6017337285	GAS	COMUNE DI BRESCIA	4469797	0000006017337285	KK1UNE	ZB21D39D49	818000049462	52,66	21/12/2018	21/01/2019	pagata o compensata con mandati del 09/01/19
AZA ENERGIA SPA	6017337335	GAS	COMUNE DI BRESCIA	4469903	0000006017337335	KK1UNE	ZB21D39D49	818000049467	48,85	21/12/2018	21/01/2019	pagata o compensata con mandati del 09/01/19
AZA ENERGIA SPA	6017337293	GAS	COMUNE DI BRESCIA	4469891	0000006017337293	253NVF	ZB21D39D49	818000049463	41,07	21/12/2018	21/01/2019	pagata o compensata con mandati del 09/01/19
AZA ENERGIA SPA	6017337822	GAS	COMUNE DI BRESCIA	4469937	0000006017337822	253NVF	ZB21D39D49	818000049512	33,02	21/12/2018	21/01/2019	pagata o compensata con mandati del 09/01/19
AZA ENERGIA SPA	6017337764	GAS	COMUNE DI BRESCIA	4469897	0000006017337764	253NVF	ZB21D39D49	818000049508	29,29	21/12/2018	21/01/2019	pagata o compensata con mandati del 09/01/19
AZA ENERGIA SPA	6017337343	GAS	COMUNE DI BRESCIA	4469905	0000006017337343	KK1UNE	ZB21D39D49	818000049468	27,32	21/12/2018	21/01/2019	pagata o compensata con mandati del 09/01/19
AZA ENERGIA SPA	6017337574	GAS	COMUNE DI BRESCIA	4469952	0000006017337574	KK1UNE	ZB21D39D49	818000049490	24,46	21/12/2018	21/01/2019	pagata o compensata con mandati del 09/01/19
AZA ENERGIA SPA	6017337517	GAS	COMUNE DI BRESCIA	4469932	0000006017337517	KK1UNE	ZB21D39D49	818000049484	21,84	21/12/2018	21/01/2019	pagata o compensata con mandati del 09/01/19
AZA ENERGIA SPA	6017337681	GAS	COMUNE DI BRESCIA	4469976	0000006017337681	KK1UNE	ZB21D39D49	818000049501	17,48	21/12/2018	21/01/2019	pagata o compensata con mandati del 09/01/19
AZA ENERGIA SPA	6017337418	GAS	COMUNE DI BRESCIA	4469915	0000006017337418	KK1UNE	ZB21D39D49	818000049474	16,36	21/12/2018	21/01/2019	pagata o compensata con mandati del 09/01/19
AZA ENERGIA SPA	6017337921	GAS	COMUNE DI BRESCIA	4469985	0000006017337921	253NVF	ZB21D39D49	818000049522	15,17	21/12/2018	21/01/2019	pagata o compensata con mandati del 09/01/19
AZA ENERGIA SPA	6017337566	GAS	COMUNE DI BRESCIA	4469950	0000006017337566	KK1UNE	ZB21D39D49	818000049489	13,02	21/12/2018	21/01/2019	pagata o compensata con mandati del 09/01/19
AZA ENERGIA SPA	6017337590	GAS	COMUNE DI BRESCIA	4469957	0000006017337590	KK1UNE	ZB21D39D49	818000049492	11,08	21/12/2018	21/01/2019	pagata o compensata con mandati del 09/01/19
AZA ENERGIA SPA	6017337467	GAS	COMUNE DI BRESCIA	4469924	0000006017337467	KK1UNE	ZB21D39D49	818000049479	10,88	21/12/2018	21/01/2019	pagata o compensata con mandati del 09/01/19
AZA ENERGIA SPA	6017337632	GAS	COMUNE DI BRESCIA	4469965	0000006017337632	KK1UNE	ZB21D39D49	818000049496	7,47	21/12/2018	21/01/2019	pagata o compensata con mandati del 09/01/19
AZA ENERGIA SPA	6017337640	GAS	COMUNE DI BRESCIA	4469968	0000006017337640	KK1UNE	ZB21D39D49	818000049497	7,45	21/12/2018	21/01/2019	pagata o compensata con mandati del 09/01/19
AZA ENERGIA SPA	6017337830	GAS	COMUNE DI BRESCIA	4469939	0000006017337830	253NVF	ZB21D39D49	818000049513	6,59	21/12/2018	21/01/2019	pagata o compensata con mandati del 09/01/19
AZA ENERGIA SPA	6017337624	GAS	COMUNE DI BRESCIA	4469964	0000006017337624	KK1UNE	ZB21D39D49	818000049495	6,18	21/12/2018	21/01/2019	pagata o compensata con mandati del 09/01/19

SOCIETA'	FORNITURA	SETTORE	Cliente	Contratto	UTENZA	Uff IPA	CIG	CAUSALE	Importo	Data regis
AZA ENERGIA SPA	6011542054	ENERGIA ELETTRICA MRK LIBERO	COMUNE DI BRESCIA	3045654	000006011542054			Incas.12.07.2013	214,00	19/07/2013
AZA ENERGIA SPA	6011318141	ENERGIA ELETTRICA MRK LIBERO	COMUNE DI BRESCIA	3046581	000006011318141			Incas.12.07.2013	5,00	19/07/2013
AZA ENERGIA SPA	6012531460	ENERGIA ELETTRICA MRK LIBERO	COMUNE DI BRESCIA	3014701	000006012531460			Incas.12.07.2013	29,00	19/07/2013
AZA ENERGIA SPA	6011407381	ENERGIA ELETTRICA MRK LIBERO	COMUNE DI BRESCIA	3033175	000006011407381			Incas.12.07.2013	67,00	19/07/2013
AZA ENERGIA SPA	6010595079	ENERGIA ELETTRICA MRK LIBERO	COMUNE DI BRESCIA	3047911	000006010595079			Incas.26.08.2013	467,00	03/09/2013
AZA ENERGIA SPA	6010066253	ENERGIA ELETTRICA MRK LIBERO	COMUNE DI BRESCIA	3226323	000006010066253			Incas.12.12.2013	2.027,00	13/12/2013
AZA ENERGIA SPA	6007266726	ENERGIA ELETTRICA MRK LIBERO	COMUNE DI BRESCIA	3226182	000006007266726			Incas.12.12.2013	1.601,00	13/12/2013
AZA ENERGIA SPA	6011379614	ENERGIA ELETTRICA MRK LIBERO	COMUNE DI BRESCIA	3032090	000006011379614			Incas.12.12.2013	815,00	13/12/2013
AZA ENERGIA SPA	6011385371	ENERGIA ELETTRICA MRK LIBERO	COMUNE DI BRESCIA	3226199	000006011385371			Incas.12.12.2013	319,00	13/12/2013
AZA ENERGIA SPA	6011404149	ENERGIA ELETTRICA MRK LIBERO	COMUNE DI BRESCIA	3034821	000006011404149			Incas.12.12.2013	285,00	13/12/2013
AZA ENERGIA SPA	6011389712	ENERGIA ELETTRICA MRK LIBERO	COMUNE DI BRESCIA	3226144	000006011389712			Incas.12.12.2013	213,00	13/12/2013
AZA ENERGIA SPA	6011353783	ENERGIA ELETTRICA MRK LIBERO	COMUNE DI BRESCIA	3051690	000006011353783			Incas.12.12.2013	147,00	13/12/2013
AZA ENERGIA SPA	6011396956	ENERGIA ELETTRICA MRK LIBERO	COMUNE DI BRESCIA	3030169	000006011396956			Incas.12.12.2013	55,00	13/12/2013
AZA ENERGIA SPA	6011395735	ENERGIA ELETTRICA MRK LIBERO	COMUNE DI BRESCIA	3029995	000006011395735			Incas.12.12.2013	53,00	13/12/2013
AZA ENERGIA SPA	6011398135	ENERGIA ELETTRICA MRK LIBERO	COMUNE DI BRESCIA	3030412	000006011398135			Incas.12.12.2013	50,00	13/12/2013
AZA ENERGIA SPA	6011397277	ENERGIA ELETTRICA MRK LIBERO	COMUNE DI BRESCIA	3030231	000006011397277			Incas.12.12.2013	43,00	13/12/2013
AZA ENERGIA SPA	6011399315	ENERGIA ELETTRICA MRK LIBERO	COMUNE DI BRESCIA	3030857	000006011399315			Incas.12.12.2013	39,00	13/12/2013
AZA ENERGIA SPA	6011392666	ENERGIA ELETTRICA MRK LIBERO	COMUNE DI BRESCIA	3029361	000006011392666			Incas.12.12.2013	19,00	13/12/2013
AZA ENERGIA SPA	6011362438	ENERGIA ELETTRICA MRK LIBERO	COMUNE DI BRESCIA	3045227	000006011362438			Incas.12.12.2013	17,00	13/12/2013
AZA ENERGIA SPA	6014339003	ENERGIA ELETTRICA MRK LIBERO	COMUNE DI BRESCIA	3226140	000006014339003			Incas.12.12.2013	115,00	13/12/2013
AZA ENERGIA SPA	6014339003	ENERGIA ELETTRICA MRK LIBERO	COMUNE DI BRESCIA	3457528	000006014339003			Incas.16.05.2014	111,00	20/05/2014
AZA ENERGIA SPA	6011385215	ENERGIA ELETTRICA MRK LIBERO	COMUNE DI BRESCIA	3513538	000006011385215			Incas.29.08.2014	159,00	29/08/2014
AZA ENERGIA SPA	6011366504	ENERGIA ELETTRICA MRK LIBERO	COMUNE DI BRESCIA	3514834	000006011366504			Incas.29.08.2014	226,00	29/08/2014
AZA ENERGIA SPA	6011385215	ENERGIA ELETTRICA MRK LIBERO	COMUNE DI BRESCIA	3513538	000006011385215			Incas.02.09.2014	47,00	02/09/2014
AZA ENERGIA SPA	6010595079	ENERGIA ELETTRICA MRK LIBERO	COMUNE DI BRESCIA	3457543	000006010595079			Incas.16.05.2014	418,00	29/09/2014
AZA ENERGIA SPA	7015894293	ENERGIA ELETTRICA MRK LIBERO	COMUNE DI BRESCIA	3539002	000007015894293			Incas.04.07.2014	47,00	01/10/2014
AZA ENERGIA SPA	6011388672	ENERGIA ELETTRICA MRK LIBERO	COMUNE DI BRESCIA	0	000006011388672			Incas.06.10.2014	231,98	06/10/2014
AZA ENERGIA SPA	6008757954	ENERGIA ELETTRICA MRK LIBERO	COMUNE DI BRESCIA	3445635	000006008757954			Incas.12.11.2014	14.015,17	17/11/2014
AZA ENERGIA SPA	6011392666	ENERGIA ELETTRICA MRK LIBERO	COMUNE DI BRESCIA	3718126	000006011392666			Incas.16.04.2015	18,89	15/05/2015
AZA ENERGIA SPA	6011362438	ENERGIA ELETTRICA MRK LIBERO	COMUNE DI BRESCIA	3717902	000006011362438			Incas.16.04.2015	35,34	15/05/2015
AZA ENERGIA SPA	6011393706	ENERGIA ELETTRICA MRK LIBERO	COMUNE DI BRESCIA	3717920	000006011393706			Incas.16.04.2015	48,24	15/05/2015
AZA ENERGIA SPA	6011409049	ENERGIA ELETTRICA MRK LIBERO	COMUNE DI BRESCIA	3717897	000006011409049			Incas.16.04.2015	93,42	15/05/2015
AZA ENERGIA SPA	7018844204	ENERGIA ELETTRICA MRK LIBERO	COMUNE DI BRESCIA	0	000007018844204			Incas.06.05.2015	525,97	07/07/2015
AZA ENERGIA SPA	6014094269	GAS	COMUNE DI BRESCIA	2893640	000006014094269			Incas.12.06.2015	0,59	09/07/2015
AZA ENERGIA SPA	6008975473	GAS	COMUNE DI BRESCIA	2894705	000006008975473			Incas.12.06.2015	3,92	09/07/2015
AZA ENERGIA SPA	6008943760	GAS	COMUNE DI BRESCIA	2894020	000006008943760			Incas.12.06.2015	4,31	09/07/2015
AZA ENERGIA SPA	6011385603	ENERGIA ELETTRICA MRK LIBERO	COMUNE DI BRESCIA	3718042	000006011385603			Incas.10.08.2015	20,79	25/08/2015
AZA ENERGIA SPA	6011542054	ENERGIA ELETTRICA MRK LIBERO	COMUNE DI BRESCIA	3718414	000006011542054			Incas.10.08.2015	2,57	25/08/2015
AZA ENERGIA SPA	6011402572	ENERGIA ELETTRICA MRK LIBERO	COMUNE DI BRESCIA	3717889	000006011402572			Incas.10.08.2015	0,02	25/08/2015
AZA ENERGIA SPA	6014338971	ENERGIA ELETTRICA MRK LIBERO	COMUNE DI BRESCIA	3717558	000006014338971			Incas.27.08.2015	7,25	31/08/2015
AZA ENERGIA SPA	6014338989	ENERGIA ELETTRICA MRK LIBERO	COMUNE DI BRESCIA	3717581	000006014338989			Incas.27.08.2015	10,66	31/08/2015
AZA ENERGIA SPA	6014338823	ENERGIA ELETTRICA MRK LIBERO	COMUNE DI BRESCIA	3717554	000006014338823			Incas.04.09.2015	26,26	14/09/2015
AZA ENERGIA SPA	6014339094	ENERGIA ELETTRICA MRK LIBERO	COMUNE DI BRESCIA	3717582	000006014339094			Incas.04.09.2015	126,32	14/09/2015
AZA ENERGIA SPA	6014339003	ENERGIA ELETTRICA MRK LIBERO	COMUNE DI BRESCIA	3717559	000006014339003			Incas.04.09.2015	151,66	14/09/2015
AZA ENERGIA SPA	6011385603	ENERGIA ELETTRICA MRK LIBERO	COMUNE DI BRESCIA	3718042	000006011385603			Incas.24.09.2015	447,00	12/10/2015
AZA ENERGIA SPA	6006819574	GAS	COMUNE DI BRESCIA	3513669	000006006819574			Incas.19.10.2015	0,19	03/11/2015
AZA ENERGIA SPA	6008943687	GAS	COMUNE DI BRESCIA	2893832	000006008943687			Incas.19.10.2015	0,19	03/11/2015
AZA ENERGIA SPA	6006763327	GAS	COMUNE DI BRESCIA	3513655	000006006763327			Incas.19.10.2015	0,40	03/11/2015
AZA ENERGIA SPA	6012279383	GAS	COMUNE DI BRESCIA	2785516	000006012279383			Incas.19.10.2015	0,42	03/11/2015
AZA ENERGIA SPA	6006819277	GAS	COMUNE DI BRESCIA	3513668	000006006819277			Incas.19.10.2015	0,54	03/11/2015
AZA ENERGIA SPA	6007836684	GAS	COMUNE DI BRESCIA	3539172	000006007836684			Incas.19.10.2015	1,32	03/11/2015
AZA ENERGIA SPA	6007072033	GAS	COMUNE DI BRESCIA	2784019	000006007072033			Incas.19.10.2015	2,96	03/11/2015
AZA ENERGIA SPA	6007660159	GAS	COMUNE DI BRESCIA	3539182	000006007660159			Incas.19.10.2015	6,02	03/11/2015
AZA ENERGIA SPA	6011435820	GAS	COMUNE DI BRESCIA	3513663	000006011435820			Incas.10.07.2015	2,65	06/11/2015
AZA ENERGIA SPA	6012188279	GAS	COMUNE DI BRESCIA	3539199	000006012188279			Incas.23.12.2015	1,86	30/12/2015

AZA ENERGIA SPA	6009681898	GAS	COMUNE DI BRESCIA	3539193	0000006009681898				Incas.23.12.2015	-	3,23	30/12/2015
AZA ENERGIA SPA	6014338971	ENERGIA ELETTRICA MRK LIBERO	COMUNE DI BRESCIA	3717558	0000006014338971				Incas.02.02.2016	-	6,08	25/02/2016
AZA ENERGIA SPA	6014338823	ENERGIA ELETTRICA MRK LIBERO	COMUNE DI BRESCIA	3717554	0000006014338823				Incas.02.02.2016	-	8,18	25/02/2016
AZA ENERGIA SPA	6014339094	ENERGIA ELETTRICA MRK LIBERO	COMUNE DI BRESCIA	3717582	0000006014339094				Incas.02.02.2016	-	36,32	25/02/2016
AZA ENERGIA SPA	6014339003	ENERGIA ELETTRICA MRK LIBERO	COMUNE DI BRESCIA	3717559	0000006014339003				Incas.02.02.2016	-	42,25	25/02/2016
AZA ENERGIA SPA	6014338682	ENERGIA ELETTRICA MRK LIBERO	COMUNE DI BRESCIA	3717525	0000006014338682				Incas.02.02.2016	-	67,33	25/02/2016
AZA ENERGIA SPA	6009647386	CICLO IDRICO	COMUNE DI BRESCIA	0	0000006009647386				Incas.13.05.2016	-	104,70	18/05/2016
AZA ENERGIA SPA	6016224351	ENERGIA ELETTRICA MRK LIBERO	COMUNE DI BRESCIA	0	0000006016224351				Incas.16.09.2016	-	181,15	07/10/2016
AZA ENERGIA SPA	6010518337	GAS	COMUNE DI BRESCIA	2917544	0000006010518337				Incas.04.10.2016	-	1,18	07/10/2016
AZA ENERGIA SPA	6011376693	ENERGIA ELETTRICA MRK LIBERO	COMUNE DI BRESCIA	3717909	0000006011376693				Incas.16.09.2016	-	6,00	07/10/2016
AZA ENERGIA SPA	6011398671	ENERGIA ELETTRICA MRK LIBERO	COMUNE DI BRESCIA	3718269	0000006011398671				Incas.16.09.2016	-	7,22	07/10/2016
AZA ENERGIA SPA	6010388905	ENERGIA ELETTRICA MRK LIBERO	COMUNE DI BRESCIA	3718702	0000006010388905				Incas.16.09.2016	-	16,72	07/10/2016
AZA ENERGIA SPA	6010805585	ENERGIA ELETTRICA MRK LIBERO	COMUNE DI BRESCIA	3717704	0000006010805585				Incas.19.12.2016	-	5,59	28/12/2016
										-	10.763,84	

181.177,82 TOTALE

PREGO SPECIFICARE LOTTO E IPA PER ULTERIORE RICERCA ED, EVENTUALMENTE, RI-EMISSIONE.

817000009270	-	19,45	21/03/2017	21/03/2017	non mi risulta
817000026978	-	0,47	30/11/2017	02/01/2018	non mi risulta
918000000841		51,55	02/02/2018	22/02/2018	non mi risulta

SOCIETA'	Definizione conto	N. doc.	CAUSALE	Data doc.	Data scad.	IMPORTO
APRICA	COMUNE DI BRESCIA	RB0003830	COM.BRESCIA CESS RAMO NU DA AB	29/02/2008	29/02/2008	780,38
						780,38
APRICA	COMUNE DI BRESCIA	CE18000192	Fattura nr. : CE18 - 192 del 18/1/2018	18/01/2018	30/04/2018	2.290.057,43
APRICA	COMUNE DI BRESCIA	CE18003672	Fattura nr. : CE18 - 3672 del 10/10/2018	10/10/2018	31/01/2019	456.350,00
APRICA	COMUNE DI BRESCIA	CE18004691	Fattura nr. : CE18 - 4691 del 31/12/2018	31/12/2018	28/02/2019	2.294.343,74
						5.040.751,17
						5.041.531,55

A2A SMART CITY			
RISULTANZE SOCIETA' AL 31/12/2018: CREDITI VERSO COMUNE DI BRESCIA		RISULTANZE BILANCIO COMUNALE: DEBITI AL 31/12/2018 VERSO SOCIETA'	
	totale	situazione al 31.12.2018	totale
	€ 103.642,69		€ 126.444,08
			NOTE
			Differenza per Iva

In allegato la distinta delle singole fatture con indicazione

SOCIETA'	NUMERO DOCUMENTO	CODICE	CLIENTE	DATA EMISS	DATA SCADE	importo	respinta dal ns settore informatica ma poi riemessa e liquidata
AZA SMART CITY	201800106000121	280121	COMUNE DI BRESCIA	24/05/2018	24/05/2018	3.750,00	
AZA SMART CITY	201896000002962	280121	COMUNE DI BRESCIA	19/12/2018	30/01/2019	4.284,93	
AZA SMART CITY	201896000002963	280121	COMUNE DI BRESCIA	19/12/2018	30/01/2019	5.324,91	
AZA SMART CITY	201896000002964	280121	COMUNE DI BRESCIA	19/12/2018	30/01/2019	2.506,68	
AZA SMART CITY	201896000002965	280121	COMUNE DI BRESCIA	19/12/2018	30/01/2019	10.838,35	
AZA SMART CITY	201896000002966	280121	COMUNE DI BRESCIA	19/12/2018	30/01/2019	1.638,36	
AZA SMART CITY	201896000002967	280121	COMUNE DI BRESCIA	19/12/2018	30/01/2019	3.584,98	
AZA SMART CITY	201896000002968	280121	COMUNE DI BRESCIA	19/12/2018	30/01/2019	2.520,55	
AZA SMART CITY	201896000002969	280121	COMUNE DI BRESCIA	19/12/2018	30/01/2019	163,84	
AZA SMART CITY	201896000002970	280121	COMUNE DI BRESCIA	19/12/2018	30/01/2019	655,34	
AZA SMART CITY	201896000002971	280121	COMUNE DI BRESCIA	19/12/2018	30/01/2019	655,34	
AZA SMART CITY	201896000002972	280121	COMUNE DI BRESCIA	19/12/2018	30/01/2019	4.284,93	
AZA SMART CITY	201896000002973	280121	COMUNE DI BRESCIA	19/12/2018	30/01/2019	3.604,38	
AZA SMART CITY	201896000002974	280121	COMUNE DI BRESCIA	19/12/2018	30/01/2019	1.764,38	
AZA SMART CITY	201896000002975	280121	COMUNE DI BRESCIA	19/12/2018	30/01/2019	2.949,04	
AZA SMART CITY	201896000002976	280121	COMUNE DI BRESCIA	19/12/2018	30/01/2019	1.512,33	
AZA SMART CITY	201896000002977	280121	COMUNE DI BRESCIA	19/12/2018	30/01/2019	491,51	
AZA SMART CITY	201896000002978	280121	COMUNE DI BRESCIA	19/12/2018	30/01/2019	3.112,88	
AZA SMART CITY	201896000002979	280121	COMUNE DI BRESCIA	19/12/2018	30/01/2019	819,18	
AZA SMART CITY	201896000002980	280121	COMUNE DI BRESCIA	19/12/2018	30/01/2019	352,88	
AZA SMART CITY	201800106000171	280121	COMUNE DI BRESCIA	20/12/2018	20/12/2018	43.003,00	
AZA SMART CITY	201800106000172	280121	COMUNE DI BRESCIA	20/12/2018	20/12/2018	5.824,90	
AZA SMART CITY	201800106000173	280121	COMUNE DI BRESCIA	21/12/2018	21/12/2018	1.802,19	
AZA SMART CITY	201800106000174	280121	COMUNE DI BRESCIA	21/12/2018	21/12/2018	49.262,60	
AZA SMART CITY	201800106000175	280121	COMUNE DI BRESCIA	21/12/2018	21/12/2018	4.284,93	
AZA SMART CITY	201800106000176	280121	COMUNE DI BRESCIA	21/12/2018	21/12/2018	5.324,91	
AZA SMART CITY	201800106000177	280121	COMUNE DI BRESCIA	21/12/2018	21/12/2018	2.506,68	
AZA SMART CITY	201800106000178	280121	COMUNE DI BRESCIA	21/12/2018	21/12/2018	10.838,35	
AZA SMART CITY	201800106000179	280121	COMUNE DI BRESCIA	21/12/2018	21/12/2018	1.638,36	
AZA SMART CITY	201800106000180	280121	COMUNE DI BRESCIA	21/12/2018	21/12/2018	3.584,98	
AZA SMART CITY	201800106000181	280121	COMUNE DI BRESCIA	21/12/2018	21/12/2018	2.520,55	
AZA SMART CITY	201800106000182	280121	COMUNE DI BRESCIA	21/12/2018	21/12/2018	163,84	
AZA SMART CITY	201800106000183	280121	COMUNE DI BRESCIA	21/12/2018	21/12/2018	655,34	
AZA SMART CITY	201800106000184	280121	COMUNE DI BRESCIA	21/12/2018	21/12/2018	655,34	

pagate il 18/01/2019

A2A SMART CITY	201800106000185	280121	COMUNE DI BRESCIA	21/12/2018	21/12/2018	4.284,93
A2A SMART CITY	201800106000186	280121	COMUNE DI BRESCIA	21/12/2018	21/12/2018	3.604,38
A2A SMART CITY	201800106000187	280121	COMUNE DI BRESCIA	21/12/2018	21/12/2018	1.764,38
A2A SMART CITY	201800106000188	280121	COMUNE DI BRESCIA	21/12/2018	21/12/2018	2.949,04
A2A SMART CITY	201800106000189	280121	COMUNE DI BRESCIA	21/12/2018	21/12/2018	1.512,33
A2A SMART CITY	201800106000190	280121	COMUNE DI BRESCIA	21/12/2018	21/12/2018	491,51
A2A SMART CITY	201800106000191	280121	COMUNE DI BRESCIA	21/12/2018	21/12/2018	3.112,88
A2A SMART CITY	201800106000192	280121	COMUNE DI BRESCIA	21/12/2018	21/12/2018	819,18
A2A SMART CITY	201800106000193	280121	COMUNE DI BRESCIA	21/12/2018	21/12/2018	352,88
						103.642,69

UNARETI SPA			
RISULTANZE SOCIETA' AL 31/12/2018: CREDITI VERSO COMUNE DI BRESCIA	RISULTANZE BILANCIO COMUNALE: DEBITI AL 31/12/2018 VERSO SOCIETA'		
Residuo al 31.12. 2018	totale	totale	NOTE
anno 2018	-	114,71 €	
anno 2017	4.082,80 €	€ 0,00	fatture rifiutate gli importi vengono rideterminati sul 2019
anno 2016	5.372,76 €	€ 0,00	fatture rifiutate gli importi vengono rideterminati sul 2019
anno 2015	2.956,97 €	€ 0,00	vedi nota
anno 2013	3.938,58 €	€ 0,00	vedi nota
anno 2011	300,00 €	€ 0,00	vedi nota
Unareti LAV EE			
totale	16.536,40 €	€ 2.078,53	

In allegato la distinta delle singole fatture con indicazione

UNARETI SPA

**RISULTANZE SOCIETA' AL 31/12/2018: DEBITI VERSO
COMUNE DI BRESCIA**

**RISULTANZE BILANCIO COMUNALE: CREDITI AL 31/12/2018
VERSO SOCIETA'**

	totale		totale	NOTE
	€ 0,00	PRELIEVO da C/C Postale 10070258 - Sett. STRADE - Rimborso indennità di CIVICO RISTORO Estratto conto dal 1 Novembre al 19 Dicembre 2018	€ 8.600,00	Trattasi di fattura da emettere quindi non considerata dal Gruppo A2A - reversale del 09/01/2019

Ragione Sociale	Descrizione Settore	CdR	Capitolo	Tipo	Descrizione Impegno/Accertamento	Data	Anno	Numero	Sub	Residuo 2018
UNARETI SPA	Manutenzione strade	4901	12980	ACC	PRELIEVO da C/C Postale 10070258 - Sett. STRADE - Rimborsio Indennità di CIVICO RISTORO Estratto conto dal 1 Novembre al 19 Dicembre 2018	31/12/2018	2018	2729		€ 8.600,00
										€ 8.600,00
UNARETI SPA	Housing sociale	8401	290020		CUP C82E0900050002 - Spostam.Contat. semplice Enel - MODIF. POTENZ. E RIMOZ. DI ALLAC. ALL'IMP.ELET., TELERISC., GAS ED ACQUEDOTTO DELL'IMM.DI VIA DELLA PALLA N. 13/G - OP. DI REC.E RISTRUT.	01/02/2017	2017	2361		€ 486,05
UNARETI SPA	Housing sociale	8401	290020		CUP C82E0900050002 -Nuovo Allac. En. El. Conness.Perm. MODIF.POTENZ.E RIMOZ. ALLACC.ALL'IMPIANTO ELET, DI TELERISC.,GAS ED ACQUEDOTTO DELL'IMM.VIA DELLA PALLA N. 13/G - OP. DI REC.E RISTR.	01/02/2017	2017	2360		€ 1.592,48
										€ 2.078,53

reversale del
09/01/2019

A2A SPA

RISULTANZE SOCIETA' AL 31/12/2018: DEBITI VERSO COMUNE DI BRESCIA		RISULTANZE BILANCIO COMUNALE: CREDITI AL 31/12/2018 VERSO SOCIETA'		Note
	totale		totale	
	€ 0,00	indennità civico ristoro	€ 155.313,99	Somme che corrispondono a fatture non emesse e quindi non considerate da A2A

Ragione Sociale	Descrizione Settore	CdR	Capitolo	Tipo	Descrizione Impegno/Accertamento	Data	Anno	Numero	Sub	Anno Ass.	Residuo 2016
A2A S.p.A.	Ragioneria - Servizi conto terzi	1599	605000	ACC	Sett. Strade - a GIRO CON Imp.2018/6172/1- INDENITA' DI CIVICO RISTORO relativa a interferenze con il TRASPORTO PUBBLICO dei lavori di manutenzione del suolo pubblico.	13/12/2018	2018	2559		€ 155.313,99	€ 155.313,99
										€ 155.313,99	

A2A RETI GAS			
RISULTANZE SOCIETA' AL 31/12/2018: DEBITI VERSO COMUNE DI BRESCIA		RISULTANZE BILANCIO COMUNALE: CREDITI AL 31/12/2018 VERSO SOCIETA'	
	totale		totale
	€ 0,00	Servizio distribuzione gas	€ 1.849.015,73
			NOTE Somme che corrispondono a fatture non emesse e quindi non considerate da A2A. Fatture emesse nei mesi di aprile e ottobre

Ragione Sociale	Descrizione Settore	Capitolo	Tipo	Descrizione Impegno/Accertamento	Data	Anno	Numero	2018	Da liquidare
A2A RETI GAS S.p.A.	Coordinamento partecipate	10910	ACC	COORD. AZIENDE PUBBLICHE - CORRISPETTIVO AFFIDAMENTO SERVIZIO DISTRIBUZIONE GAS E RELATIVE RETI E IMPIANTI - ANNO 2018	22/06/2018	2018	1276	€ 1.515.586,66	€ 1.515.586,66
A2A RETI GAS S.p.A.	Coordinamento partecipate	10910	ACC	I.V.A. CORRISPETTIVO AFFIDAMENTO SERVIZIO DISTRIBUZIONE GAS E RELATIVE RETI E IMPIANTI - ANNO 2018	22/06/2018	2018	1277	€ 333.429,07	€ 333.429,07
								€ 1.849.015,73	

----- Messaggio originale -----

Da: Giannelli Giovanni <GGiannelli@comune.brescia.it>

Data: 07/03/19 12:38 (GMT+01:00)

A: Lorenzini Paola <PLorenzini@comune.brescia.it>

Oggetto: contratto quadro del servizio energia impianti di riscaldamento/raffrescamento tramite teleriscaldamento con A2A Gestione Calore e Servizi

Il contratto quadro non prevede la sola fornitura dell'energia ma in ragione della proprietà in capo ad a2a Gestione Calore e servizi delle sottocentrali termiche questa provvede anche a realizzare tutti gli interventi di riqualificazione energetica, adeguamento alle vigenti normative, opere di manutenzione ordinaria e straordinaria finalizzate alla fornitura del Servizio Energia mediante Teleriscaldamento sia per gli impianti calore che per quelli del raffrescamento, sono da intendersi inoltre a carico del soggetto affidatario anche gli interventi di manutenzione straordinaria alle tubazioni di allacciamento delle sottocentrali alla rete stradale, le attestazioni di certificazione energetica degli edifici - i canoni sono relativi ad una quota di abbonamento fissa annuale per ogni impianto, una quota fissa applicata alla volumetria contrattuale (euro 2,70/anno per metro cubo) una quota variabile per ogni kwh erogato di euro 0,053/kwh inoltre contrattualmente è stato previsto un rimborso annuale definito "garanzia di risultato" che prevede un rimborso tra lo scostamento del **consumo specifico massimo addebitabile** e **quello effettivo della stagione termica**

L'ultimo introito è stato di circa duecento mila euro. Logicamente stagione termica, conguagli e rimborsi di garanzia di risultato, come per tutte le utenze non sono coincidenti con l'annualità solare, ma vengono gestiti nella stagione termica che è a cavallo dell'annualità solare, cordialmente

Giannelli Giovanni

Responsabile Servizio Approvvigionamenti, Logistica, Laboratori

Comune di Brescia
Piazza della Loggia, 1
25121 Brescia

Tel. +39 030.297.7531
Cell +39 342.1066090
ggiannelli@comune.brescia.it



COMUNE DI BRESCIA
SETTORE VALORIZZAZIONE PATRIMONIO PUBBLICO

ELENCO IMMOBILI E DIRITTI REALI DI GODIMENTO

ELENCO IMMOBILI COMUNALI AL 31.12.2018

Codice immobile	Ubicazione Unità Immobiliare	Destinazione Unità Immobiliare	identificazione catastale						
			sez.cen s.	foglio fabb.	mapp. fabb.	sub fabb.	foglio ter.	mapp.ter.	
1001	Via Vespucci, 4	scuola materna	NCT	18	57			0	0
1002	via Gadola, 14	scuola materna	NCT	8	13			0	0
1003	via S.Bartolomeo, 4	scuola materna	NCT	67	110			0	0
1004	Via delle Tofane, 33	scuola materna	NCT	67	115	49		0	0
1005	Via Pasquali, 1	scuola materna	NCT	91	46	1		0	0
1006	Via Scuole, 39	scuola elementare	NCT	18	63			0	0
1007	Via Gadola, 18	ex alloggio di custodia	NCT	8	31	2		0	0
1007	Via Gadola, 18	scuola elementare	NCT	8	31	4			
1007	Via Gadola, 16	centro sociale e assistenziale	NCT	8	31	5			
1007	Via Gadola, 16	anagrafe decentrata	NCT	8	31	5			
1008	Via S.Bartolomeo, 2	scuola elementare	NCT	67	114	3		0	0
1008	Via S.Bartolomeo, 2	ex alloggio di custodia	NCT	67	114	4		0	0
1008	Via Montello, 3	scuola media inferiore	NCT	67	114	3			
1009	Via Zadei, 76	scuola elementare	NCT	69	406	1		0	0
1009	via Zadei, 76	deposito	NCT	69	406	2		0	0
1010	Via Trento, 35	scuola elementare	NCT	69	348	2		0	0
1010	Via Trento, 35	abitazione (ex abitazione custode)	NCT	69	348	3		0	0
1010	Via Trento, 35	scuola materna	NCT	69	348	2			
1011	Via Reggio, 12	scuola media superiore	NCT	9	73			0	0
1012	Via Zadei, 76	scuola media inferiore	NCT	69	116			0	0
1013	Via Casazza, 38	asilo nido	NCT	9	63			0	0
1014	Via Del Gallo, 22, 24	Immobile inutilizzato	NCT	18	90	9		0	0
1015	Via Casazza, 46	sala civica	NCT	9	211	1		0	0
1015	Via Casazza, 46	biblioteca decentrata	NCT	9	211	3			
1015	Via Casazza, 46	Immobili concessi agli Spedali Civili di Brescia	NCT	9	211	2		0	0
1017	via F.Corridoni, 9	centro di prima accoglienza extracomunitari	NCT	42	21			0	0
1018	Via Monte Grappa, 37	uffici di zona	NCT	87	170	504		0	0
1019	Via Scuole, 43/a	sala civica	NCT	18	64				
1020	Via Pasquali, 5	sala civica	NCT	91	47	2		0	0
1021	Via Bagni - Via Slataper	area verde						69	122
1022	Via Reverberi	terreno						42	19 parte

1024	Tang. Montelungo - Via Oberdan	terreno							41	53-54-60 178-194 133/151-152-156/1-20-26-33-41/1- 52-264-265
1025	Tang. Montelungo	area verde							7/17/29/41	
1028	via Grazzine	area verde						0	45	37-101-118-202p.-210-208
1029	Via Italo Svevo, 8	abitazione	NCT	17	41			1	0	
1029	Via Italo Svevo, 8	abitazione	NCT	17	41			2	0	
1029	Via Italo Svevo, 8	abitazione	NCT	17	41			3	0	
1029	Via Italo Svevo, 8	abitazione	NCT	17	41			4	0	
1029	Via Italo Svevo, 8	abitazione	NCT	17	41			5	0	
1029	Via Italo Svevo, 8	abitazione	NCT	17	41			6	0	
1029	Via Italo Svevo, 8	abitazione	NCT	17	41			7	0	
1029	Via Italo Svevo, 8	abitazione	NCT	17	41			8	0	
1029	Via Italo Svevo, 8	abitazione	NCT	17	41			9	0	
1030	Via Italo Svevo, 6	abitazione	NCT	17	42			1	0	
1030	Via Italo Svevo, 6	abitazione	NCT	17	42			3	0	
1030	Via Italo Svevo, 6	abitazione	NCT	17	42			5	0	
1030	Via Italo Svevo, 6	abitazione	NCT	17	42			9	0	
1030	Via Italo Svevo, 6	abitazione	NCT	17	42			2	0	
1030	Via Italo Svevo, 6	abitazione	NCT	17	42			4	0	
1030	Via Italo Svevo, 6	abitazione	NCT	17	42			8	0	
1030	Via Italo Svevo, 6	abitazione	NCT	17	42			7	0	
1030	Via Italo Svevo, 6	abitazione	NCT	17	42			6	0	
1031	Via Tartini, 32	abitazione	NCT	17	46			1	0	
1031	Via Tanasco, 17	abitazione	NCT	17	46			2	0	
1032	Via Tartini, 30	abitazione	NCT	17	47			1	0	
1032	Via Tanasco, 15	abitazione	NCT	17	47			2	0	
1033	Via Tartini, 28	abitazione	NCT	17	48			1	0	
1033	Via Tartini, 28	autorimessa	NCT	17	48			3	0	
1033	Via Tanasco, 13	abitazione	NCT	17	48			2	0	
1034	Via Tartini, 26	abitazione	NCT	17	49			1	0	
1034	Via Tanasco, 11	abitazione	NCT	17	49			2	0	
1034	Via Tanasco, 11	autorimessa	NCT	17	49			3	0	
1035	Via Tartini, 24	abitazione	NCT	17	50			1	0	
1035	Via Tanasco, 9	abitazione	NCT	17	50			2	0	
1035	Via Tanasco, 9	autorimessa	NCT	17	50			3	0	
1036	Via Tartini, 22	abitazione	NCT	17	51			1	0	
1036	Via Tanasco, 7	abitazione	NCT	17	51			2	0	

1036	Via Tartini, 22	autorimessa	NCT	17	51	3		
1037	Via Tartini, 20	abitazione	NCT	17	52	1	0	
1037	Via Tanasco, 5	abitazione	NCT	17	52	2	0	
1037	Via Tartini, 20	autorimessa	NCT	17	52	3		
1038	Via Tartini, 18	abitazione	NCT	17	53	1	0	
1038	Via Tanasco, 3	abitazione	NCT	17	53	2	0	
1038	Via Tanasco, 3	autorimessa	NCT	17	53	3		
1039	Via Tartini, 16	abitazione	NCT	17	54	1	0	
1039	Via Tanasco, 1	abitazione	NCT	17	54	2	0	
1039	Via Tartini, 16	autorimessa	NCT	17	54	4		
1039	Via Tanasco, 1	autorimessa	NCT	17	54	3		
1040	Via Pirano, 18	abitazione	NCT	17	64	1	0	
1040	Via Tartini, 27	abitazione	NCT	17	64	2	0	
1040	Via Tartini, 27	autorimessa	NCT	17	64	3		
1041	Via Pirano, 16	abitazione	NCT	17	65	1	0	
1041	Via Tartini, 25	abitazione	NCT	17	65	2	0	
1041	Via Tartini, 25	autorimessa	NCT	17	65	3		
1042	Via Pirano, 14	abitazione	NCT	17	66	1	0	
1042	Via Tartini, 23	abitazione	NCT	17	66	2	0	
1042	Via Tartini, 23	autorimessa	NCT	17	66	3		
1043	Via Pirano, 12	abitazione	NCT	17	67	1	0	
1043	Via Tartini, 21	abitazione	NCT	17	67	2	0	
1043	Via Tartini, 21	autorimessa	NCT	17	67	3		
1044	Via Pirano, 10	abitazione	NCT	17	68	1	0	
1044	Via Tartini, 19	abitazione	NCT	17	68	2	0	
1044	Via Tartini, 19	autorimessa	NCT	17	68	3		
1045	Via Pirano, 8	abitazione	NCT	17	69	1	0	
1045	Via Tartini, 17	abitazione	NCT	17	69	2	0	
1045	Via Tartini, 17	autorimessa	NCT	17	69	3		
1046	Via Pirano, 6	abitazione	NCT	17	70	1	0	
1046	Via Tartini, 15	abitazione	NCT	17	70	2	0	
1046	Via Tartini, 15	autorimessa	NCT	17	70	3		
1047	Via Pirano, 4	abitazione	NCT	17	71	1	0	
1047	Via Tartini, 13	abitazione	NCT	17	71	2	0	
1048	Via Pirano, 2	abitazione	NCT	17	72	1	0	
1048	Via Tartini, 11	abitazione	NCT	17	72	2	0	
1048	Via Pirano, 2	autorimessa	NCT	17	72	3		

1049	Via Montenevoso, 48	abitazione	NCT	17	79	1	0	0
1049	Via Pirano, 17	abitazione	NCT	17	79	2	0	0
1049	Via Pirano, 17	autorimessa	NCT	17	79	3		
1050	Via Montenevoso, 46	abitazione	NCT	17	80	1	0	0
1050	Via Pirano, 15	abitazione	NCT	17	80	2	0	0
1051	Via Montenevoso, 44	abitazione	NCT	17	81	1	0	0
1051	Via Pirano, 13	abitazione	NCT	17	81	2	0	0
1051	Via Pirano, 13	autorimessa	NCT	17	81	3		
1052	Via Montenevoso, 42	abitazione	NCT	17	82	1	0	0
1052	Via Pirano, 11	abitazione	NCT	17	82	2	0	0
1053	Via Montenevoso, 40	abitazione	NCT	17	83	1	0	0
1053	Via Pirano, 9	abitazione	NCT	17	83	2	0	0
1053	Via Pirano, 9	autorimessa	NCT	17	83	3		
1054	Via Montenevoso, 38	abitazione	NCT	17	84	1	0	0
1054	Via Pirano, 7	abitazione	NCT	17	84	2	0	0
1055	Via Montenevoso, 36	abitazione	NCT	17	85	1	0	0
1055	Via Pirano, 5	abitazione	NCT	17	85	2	0	0
1056	Via Montenevoso, 34	abitazione	NCT	17	86	1	0	0
1056	Via Pirano, 3	abitazione	NCT	17	86	2	0	0
1057	Via Montenevoso, 32	abitazione	NCT	17	87	1	0	0
1057	Via Pirano, 1	abitazione	NCT	17	87	2	0	0
1058	Via Abbazia, 10	abitazione	NCT	17	55	1	0	0
1058	Via Abbazia, 8	abitazione	NCT	17	55	11	0	0
1058	Via Abbazia, 8	abitazione	NCT	17	55	12	0	0
1058	Via Abbazia, 8	abitazione	NCT	17	55	13	0	0
1058	Via Abbazia, 8	abitazione	NCT	17	55	14	0	0
1058	Via Abbazia, 8	abitazione	NCT	17	55	15	0	0
1058	Via Abbazia, 8	abitazione	NCT	17	55	16	0	0
1058	Via Abbazia, 8	abitazione	NCT	17	55	17	0	0
1058	Via Abbazia, 8	abitazione	NCT	17	55	18	0	0
1058	Via Abbazia, 8	abitazione	NCT	17	55	10	0	0
1058	Via Abbazia, 10	abitazione	NCT	17	55	2	0	0
1058	Via Abbazia, 10	abitazione	NCT	17	55	4	0	0
1058	Via Abbazia, 10	abitazione	NCT	17	55	5	0	0
1058	Via Abbazia, 10	abitazione	NCT	17	55	6	0	0
1058	Via Abbazia, 10	abitazione	NCT	17	55	7	0	0
1058	Via Abbazia, 10	abitazione	NCT	17	55	8	0	0

1058	Via Abbazia, 10	abitazione	NCT	17	55	9	0	0
1058	Via Abbazia, 10	abitazione	NCT	17	55	3	0	0
1058	Via Abbazia, 10	cabina elettrica	NCT	17	55	19		
1059	Via Svevo, 9	abitazione	NCT	17	56	1	0	0
1059	Via Svevo, 9	abitazione	NCT	17	56	2	0	0
1059	Via Svevo, 9	abitazione	NCT	17	56	3	0	0
1059	Via Svevo, 9	abitazione	NCT	17	56	4	0	0
1059	Via Svevo, 9	abitazione	NCT	17	56	5	0	0
1059	Via Svevo, 9	abitazione	NCT	17	56	6	0	0
1059	Via Svevo, 9	abitazione	NCT	17	56	7	0	0
1059	Via Svevo, 9	abitazione	NCT	17	56	8	0	0
1059	Via Svevo, 9	abitazione	NCT	17	56	9	0	0
1060	Via Tartini, 14	abitazione	NCT	17	57	1	0	0
1060	Via Tartini, 14	abitazione	NCT	17	57	2	0	0
1060	Via Tartini, 14	abitazione	NCT	17	57	3	0	0
1060	Via Tartini, 14	abitazione	NCT	17	57	4	0	0
1060	Via Tartini, 14	abitazione	NCT	17	57	5	0	0
1060	Via Tartini, 14	abitazione	NCT	17	57	6	0	0
1060	Via Tartini, 14	abitazione	NCT	17	57	9	0	0
1060	Via Tartini, 14	abitazione	NCT	17	57	7	0	0
1060	Via Tartini, 14	abitazione	NCT	17	57	8	0	0
1061	Via Svevo, 7	abitazione	NCT	17	58	1	0	0
1061	Via Svevo, 7	abitazione	NCT	17	58	2	0	0
1061	Via Svevo, 7	abitazione	NCT	17	58	3	0	0
1061	Via Svevo, 7	abitazione	NCT	17	58	4	0	0
1061	Via Svevo, 7	abitazione	NCT	17	58	5	0	0
1061	Via Svevo, 7	abitazione	NCT	17	58	6	0	0
1061	Via Svevo, 7	abitazione	NCT	17	58	7	0	0
1061	Via Svevo, 7	abitazione	NCT	17	58	8	0	0
1061	Via Svevo, 7	abitazione	NCT	17	58	9	0	0
1062	Via Tartini, 12	abitazione	NCT	17	59	1	0	0
1062	Via Tartini, 12	abitazione	NCT	17	59	2	0	0
1062	Via Tartini, 12	abitazione	NCT	17	59	3	0	0
1062	Via Tartini, 12	abitazione	NCT	17	59	4	0	0
1062	Via Tartini, 12	abitazione	NCT	17	59	5	0	0
1062	Via Tartini, 12	abitazione	NCT	17	59	6	0	0
1062	Via Tartini, 12	abitazione	NCT	17	59	7	0	0

1062	Via Tartini, 12	abitazione	NCT	17	59	8	0	0
1062	Via Tartini, 12	abitazione	NCT	17	59	9	0	0
1063	Via Svevo, 5	abitazione	NCT	17	60	1	0	0
1063	Via Svevo, 5	abitazione	NCT	17	60	2	0	0
1063	Via Svevo, 5	abitazione	NCT	17	60	3	0	0
1063	Via Svevo, 5	abitazione	NCT	17	60	4	0	0
1063	Via Svevo, 5	abitazione	NCT	17	60	5	0	0
1063	Via Svevo, 5	abitazione	NCT	17	60	6	0	0
1063	Via Svevo, 5	abitazione	NCT	17	60	7	0	0
1063	Via Svevo, 5	abitazione	NCT	17	60	8	0	0
1063	Via Svevo, 5	abitazione	NCT	17	60	9	0	0
1063	Via Tartini, 10	abitazione	NCT	17	60	10	0	0
1063	Via Tartini, 10	abitazione	NCT	17	60	11	0	0
1063	Via Tartini, 10	abitazione	NCT	17	60	12	0	0
1063	Via Tartini, 10	abitazione	NCT	17	60	13	0	0
1063	Via Tartini, 10	abitazione	NCT	17	60	14	0	0
1063	Via Tartini, 10	abitazione	NCT	17	60	15	0	0
1063	Via Tartini, 10	abitazione	NCT	17	60	16	0	0
1063	Via Tartini, 10	abitazione	NCT	17	60	17	0	0
1063	Via Tartini, 10	abitazione	NCT	17	60	18	0	0
1064	Via Abbazia, 6	abitazione	NCT	17	73	1	0	0
1064	Via Abbazia, 6	abitazione	NCT	17	73	2	0	0
1064	Via Abbazia, 6	abitazione	NCT	17	73	3	0	0
1064	Via Abbazia, 6	abitazione	NCT	17	73	4	0	0
1064	Via Abbazia, 6	abitazione	NCT	17	73	5	0	0
1064	Via Abbazia, 6	abitazione	NCT	17	73	6	0	0
1064	Via Abbazia, 6	abitazione	NCT	17	73	7	0	0
1064	Via Abbazia, 6	abitazione	NCT	17	73	8	0	0
1064	Via Abbazia, 6	abitazione	NCT	17	73	9	0	0
1065	Via Tartini, 9	abitazione	NCT	17	74	1	0	0
1065	Via Tartini, 9	abitazione	NCT	17	74	2	0	0
1065	Via Tartini, 9	abitazione	NCT	17	74	3	0	0
1065	Via Tartini, 9	abitazione	NCT	17	74	4	0	0
1065	Via Tartini, 9	abitazione	NCT	17	74	5	0	0
1065	Via Tartini, 9	abitazione	NCT	17	74	6	0	0
1065	Via Tartini, 9	abitazione	NCT	17	74	7	0	0
1065	Via Tartini, 9	abitazione	NCT	17	74	8	0	0

1065	Via Tartini, 9	abitazione	NCT	17	74	9	0	0
1066	Via Tartini, 7	abitazione	NCT	17	75	1	0	0
1066	Via Tartini, 7	abitazione	NCT	17	75	2	0	0
1066	Via Tartini, 7	abitazione	NCT	17	75	3	0	0
1066	Via Tartini, 7	abitazione	NCT	17	75	4	0	0
1066	Via Tartini, 7	abitazione	NCT	17	75	5	0	0
1066	Via Tartini, 7	abitazione	NCT	17	75	6	0	0
1066	Via Tartini, 7	abitazione	NCT	17	75	7	0	0
1066	Via Tartini, 7	abitazione	NCT	17	75	8	0	0
1066	Via Tartini, 7	abitazione	NCT	17	75	9	0	0
1067	Via Scuole, 41	abitazione	NCT	18	65	1	0	0
1067	Via Scuole, 43	abitazione	NCT	18	65	2	0	0
1068	Via Voltumo, 36	abitazione	NCT	88	9	27	0	0
1068	Via Voltumo, 36	abitazione	NCT	88	9	28	0	0
1068	Via Voltumo, 36	abitazione	NCT	88	9	29	0	0
1068	Via Voltumo, 36	abitazione	NCT	88	9	30	0	0
1068	Via Voltumo, 36	abitazione	NCT	88	9	31	0	0
1068	Via Voltumo, 36	abitazione	NCT	88	9	32	0	0
1068	Via Voltumo, 36	abitazione	NCT	88	9	33	0	0
1068	Via Voltumo, 36	abitazione	NCT	88	9	34	0	0
1068	Via Voltumo, 38	abitazione	NCT	88	9	45		
1068	Via Voltumo, 38	abitazione	NCT	88	9	46		
1068	Via Voltumo, 38	abitazione	NCT	88	9	47		
1068	Via Voltumo, 38	abitazione	NCT	88	9	48		
1068	Via Voltumo, 38	abitazione	NCT	88	9	49		
1068	Via Voltumo, 38	abitazione	NCT	88	9	50		
1068	Via Voltumo, 38	abitazione	NCT	88	9	51		
1068	Via Voltumo, 38	abitazione	NCT	88	9	52		
1068	Via Voltumo, 40	abitazione	NCT	88	9	36		
1068	Via Voltumo, 40	abitazione	NCT	88	9	37		
1068	Via Voltumo, 40	abitazione	NCT	88	9	38		
1068	Via Voltumo, 40	abitazione	NCT	88	9	39		
1068	Via Voltumo, 40	abitazione	NCT	88	9	40		
1068	Via Voltumo, 40	abitazione	NCT	88	9	41		
1068	Via Voltumo, 40	abitazione	NCT	88	9	42		
1068	Via Voltumo, 40	abitazione	NCT	88	9	43		
1068	Via Voltumo, 42	sede associazioni	NCT	88	9	19		

1068	Via Volturmo, 42	abitazione	NCT	88	9	20		
1068	Via Volturmo, 42	abitazione	NCT	88	9	21		
1068	Via Volturmo, 42	abitazione	NCT	88	9	22		
1068	Via Volturmo, 42	abitazione	NCT	88	9	23		
1068	Via Volturmo, 42	abitazione	NCT	88	9	24		
1068	Via Volturmo, 42	abitazione	NCT	88	9	25		
1068	Via Col di Lana	posto auto	NCT	88	9	53		
1068	Via Col di Lana	posto auto	NCT	88	9	54		
1068	Via Col di Lana	posto auto	NCT	88	9	55		
1068	Via Col di Lana	posto auto	NCT	88	9	56		
1068	Via Col di Lana	posto auto	NCT	88	9	57		
1068	Via Col di Lana	posto auto	NCT	88	9	58		
1068	Via Col di Lana	posto auto	NCT	88	9	59		
1068	Via Col di Lana	posto auto	NCT	88	9	60		
1068	Via Col di Lana	posto auto	NCT	88	9	61		
1068	Via Col di Lana	posto auto	NCT	88	9	62		
1068	Via Col di Lana	posto auto	NCT	88	9	63		
1068	Via Col di Lana	posto auto	NCT	88	9	64		
1068	Via Col di Lana	posto auto	NCT	88	9	65		
1068	Via Col di Lana	posto auto	NCT	88	9	66		
1068	Via Col di Lana	posto auto	NCT	88	9	67		
1068	Via Col di Lana	posto auto	NCT	88	9	68		
1068	Via Col di Lana	posto auto	NCT	88	9	69		
1068	Via Col di Lana	posto auto	NCT	88	9	70		
1068	Via Col di Lana	posto auto	NCT	88	9	71		
1068	Via Col di Lana	posto auto	NCT	88	9	72		
1068	Via Col di Lana	posto auto	NCT	88	9	73		
1068	Via Col di Lana	posto auto	NCT	88	9	74		
1068	Via Col di Lana	posto auto	NCT	88	9	75		
1068	Via Col di Lana	posto auto	NCT	88	9	76		
1068	Via Col di Lana	posto auto	NCT	88	9	77		
1068	Via Col di Lana	posto auto	NCT	88	9	78		
1068	Via Col di Lana	posto auto	NCT	88	9	79		
1068	Via Col di Lana	posto auto	NCT	88	9	80		
1068	Via Col di Lana	posto auto	NCT	88	9	81		
1068	Via Col di Lana	posto auto	NCT	88	9	82		
1068	Via Col di Lana	posto auto	NCT	88	9	83		

1069	Via Pastrengo, 7	abitazione	NCT	87	282	301	0
1069	Via Pastrengo, 7	abitazione	NCT	87	282	303	0
1069	Via Pastrengo, 7	abitazione	NCT	87	282	304	0
1069	Via Pastrengo, 7	abitazione	NCT	87	282	305	0
1069	Via Pastrengo, 7	abitazione	NCT	87	282	306	0
1069	Via Pastrengo, 7	abitazione	NCT	87	282	307	0
1072	Via Monte Santo, 7	abitazione	NCT	89	254	8	0
1072	Via Monte Santo, 7/a	abitazione	NCT	89	254	11	0
1072	Via Monte Santo, 7/a	abitazione	NCT	89	254	13	0
1072	Via Monte Santo, 7/a	abitazione	NCT	89	254	14	0
1072	Via Monte Santo, 7/a	abitazione	NCT	89	254	16	0
1072	Via Monte Santo, 7/a	abitazione	NCT	89	254	21	0
1072	Via Monte Santo, 7/a	abitazione	NCT	89	254	22	0
1072	Via Monte Santo, 7/a	abitazione	NCT	89	254	23	0
1072	Via Monte Santo, 7	abitazione	NCT	89	254	515	
1073	Via Pasubio, 6a	abitazione	NCT	89	251	6	0
1073	Via Pasubio, 6a	abitazione	NCT	89	251	5	0
1073	Via Pasubio, 6a	abitazione	NCT	89	251	7	0
1073	Via Pasubio, 6a	abitazione	NCT	89	251	8	0
1073	Via Pasubio, 6a	abitazione	NCT	89	251	9	0
1073	Via Pasubio, 6a	abitazione	NCT	89	251	10	0
1073	Via Pasubio, 6a	abitazione	NCT	89	251	11	0
1073	Via Pasubio, 6a	abitazione	NCT	89	251	12	0
1073	Via Pasubio, 6a	abitazione	NCT	89	251	13	0
1073	Via Pasubio, 6a	abitazione	NCT	89	251	14	0
1073	Via Monte Nero, 15	abitazione	NCT	89	251	15	0
1073	Via Monte Nero, 15	abitazione	NCT	89	251	16	0
1073	Via Monte Nero, 15	abitazione	NCT	89	251	17	0
1073	Via Monte Nero, 15	abitazione	NCT	89	251	18	0
1073	Via Monte Nero, 15	abitazione	NCT	89	251	19	0
1073	Via Monte Nero, 15	abitazione	NCT	89	251	20	0
1073	Via Monte Nero, 15	abitazione	NCT	89	251	21	0
1073	Via Monte Nero, 15	abitazione	NCT	89	251	22	0
1073	Via Monte Nero, 15	abitazione	NCT	89	251	23	0
1073	Via Monte Nero, 15	abitazione	NCT	89	251	24	0
1073	Via Monte Nero, 13	abitazione	NCT	89	251	25	0
1073	Via Monte Nero, 13	abitazione	NCT	89	251	26	0

1073	Via Monte Nero, 13	abitazione	NCT	89	251	27	0
1073	Via Monte Nero, 13	abitazione	NCT	89	251	28	0
1073	Via Monte Nero, 13	abitazione	NCT	89	251	29	0
1073	Via Monte Nero, 13	abitazione	NCT	89	251	30	0
1073	Via Monte Nero, 13	abitazione	NCT	89	251	31	0
1073	Via Monte Nero, 13	abitazione	NCT	89	251	32	0
1073	Via Monte Nero, 13	abitazione	NCT	89	251	33	0
1073	Via Monte Nero, 13	abitazione	NCT	89	251	34	0
1074	via Monte Grappa, 12	abitazione	NCT	89	258	155	0
1074	via Monte Grappa, 12	abitazione	NCT	89	258	156	0
1074	via Monte Grappa, 12	abitazione	NCT	89	258	154	0
1074	via Campo Marte, 19	abitazione	NCT	89	258	216	0
1074	via Campo Marte, 19	abitazione a protezione sociale	NCT	89	258	213	0
1074	via Campo Marte, 19	abitazione	NCT	89	258	212	0
1074	via Monte Grappa, 2	solai	NCT	89	258	211	0
1074	via Monte Grappa, 2	abitazione	NCT	89	258	201	0
1074	via Monte Grappa, 2	abitazione	NCT	89	258	208	0
1074	via Monte Grappa, 2	abitazione	NCT	89	258	206	0
1074	via Monte Grappa, 2	abitazione	NCT	89	258	205	0
1074	via Monte Santo, 8	cantina	NCT	89	258	161	0
1074	via Campo Marte, 21	abitazione	NCT	89	258	225	0
1074	Via Monte Grappa, 2/a	negozio	NCT	89	258	202	0
1074	via Monte Grappa, 2	abitazione	NCT	89	258	209	0
1074	via Campo Marte, 21	cantina	NCT	89	258	235	0
1074	via Campo Marte, 21	cantina	NCT	89	258	234	0
1074	via Monte Grappa, 10/a	centro aperto per anziani	NCT	89	258	163	0
1074	via Campo Marte, 21	cantina	NCT	89	258	233	0
1074	via Campo Marte, 21	abitazione	NCT	89	258	231	0
1074	via Campo Marte, 21	abitazione	NCT	89	258	230	0
1074	via Campo Marte, 21	abitazione	NCT	89	258	228	0
1074	via Campo Marte, 19	abitazione	NCT	89	258	219	0
1074	via Campo Marte, 21	abitazione	NCT	89	258	226	0
1074	via Monte Grappa, 10	solai	NCT	89	258	171	0
1074	via Campo Marte, 19	cantina	NCT	89	258	223	0
1074	via Campo Marte, 19	cantina	NCT	89	258	221	0
1074	via Monte Grappa, 2	abitazione	NCT	89	258	207	0
1074	via Monte Grappa, 6	abitazione	NCT	89	258	192	0

1074	via Monte Nero, 5	abitazione	NCT	89	258	257	0
1074	Via Monte Grappa, 6/a	negozio bar	NCT	89	258	183	0
1074	via Campo Marte, 19	cantina	NCT	89	258	222	0
1074	via Monte Grappa, 8	abitazione	NCT	89	258	179	0
1074	via Monte Grappa, 8	solai	NCT	89	258	181	0
1074	via Monte Grappa, 10	abitazione	NCT	89	258	166	0
1074	via Monte Grappa, 8	abitazione	NCT	89	258	177	0
1074	via Monte Grappa, 10	abitazione	NCT	89	258	164	0
1074	via Monte Grappa, 8	abitazione	NCT	89	258	173	0
1074	via Monte Grappa, 8	abitazione	NCT	89	258	178	0
1074	via Monte Grappa, 8	abitazione	NCT	89	258	176	0
1074	via Monte Grappa, 8	abitazione	NCT	89	258	175	0
1074	via Monte Grappa, 8	abitazione	NCT	89	258	174	0
1074	via Monte Grappa, 6	abitazione	NCT	89	258	190	0
1074	via Monte Grappa, 4	abitazione	NCT	89	258	199	0
1074	via Monte Grappa, 4	abitazione	NCT	89	258	197	0
1074	via Monte Grappa, 4	abitazione	NCT	89	258	195	0
1074	via Monte Grappa, 4	abitazione	NCT	89	258	194	0
1074	via Monte Grappa, 6	solai	NCT	89	258	193	0
1074	via Monte Grappa, 10	abitazione	NCT	89	258	165	0
1074	via Monte Grappa, 4	abitazione	NCT	89	258	200	0
1074	via Monte Grappa, 6	abitazione	NCT	89	258	189	0
1074	via Monte Grappa, 6	abitazione	NCT	89	258	188	0
1074	via Monte Grappa, 6	abitazione	NCT	89	258	186	0
1074	via Campo Marte, 19	abitazione	NCT	89	258	220	0
1074	via Monte Grappa, 10	abitazione	NCT	89	258	167	0
1074	via Monte Nero, 9	abitazione	NCT	89	258	288	0
1074	via Monte Grappa, 10	abitazione	NCT	89	258	169	0
1074	via Monte Nero, 9	abitazione	NCT	89	258	286	0
1074	via Monte Nero, 9	abitazione	NCT	89	258	285	0
1074	via Monte Nero, 11	abitazione	NCT	89	258	293	0
1074	via Monte Nero, 9	abitazione	NCT	89	258	282	0
1074	via Monte Nero, 7	abitazione	NCT	89	258	274	0
1074	via Monte Nero, 11	abitazione	NCT	89	258	291	0
1074	via Monte Nero, 7	cantina	NCT	89	258	279	0
1074	via Monte Grappa, 12	cantina	NCT	89	258	160	0
1074	via Monte Nero, 7	cantina	NCT	89	258	278	0

1074	via Monte Nero, 7	cantina	NCT	89	258	277	0
1074	via Monte Nero, 7	abitazione	NCT	89	258	276	0
1074	via Monte Nero, 7	cantina	NCT	89	258	280	0
1074	via Monte Nero, 11	abitazione	NCT	89	258	299	0
1074	via Monte Nero, 11	abitazione	NCT	89	258	298	0
1074	via Monte Nero, 11	abitazione	NCT	89	258	295	0
1074	via Monte Nero, 11	abitazione	NCT	89	258	297	0
1074	via Monte Nero, 11	abitazione	NCT	89	258	296	0
1074	via Monte Nero, 11	sede associazioni	NCT	89	258	290	0
1074	via Monte Nero, 3	abitazione	NCT	89	258	253	0
1074	via Monte Nero, 3	abitazione	NCT	89	258	251	0
1074	via Monte Grappa, 12	abitazione	NCT	89	258	157	0
1074	via Monte Nero, 3	abitazione	NCT	89	258	250	0
1074	via Monte Nero, 3	abitazione	NCT	89	258	249	0
1074	via Monte Nero, 3	abitazione	NCT	89	258	247	0
1074	via Monte Nero, 1	cantina	NCT	89	258	246	0
1074	via Monte Nero, 3	abitazione	NCT	89	258	254	0
1074	via Monte Nero, 1	abitazione	NCT	89	258	240	0
1074	via Monte Nero, 1	abitazione	NCT	89	258	243	0
1074	via Monte Nero, 7	abitazione	NCT	89	258	272	0
1074	via Monte Grappa, 12	cantina	NCT	89	258	162	0
1074	via Monte Nero, 7	abitazione	NCT	89	258	270	0
1074	via Monte Nero, 7	abitazione	NCT	89	258	269	0
1074	via Monte Nero, 7	abitazione	NCT	89	258	268	0
1074	via Monte Nero, 5	sede associazioni	NCT	89	258	266	0
1074	via Monte Nero, 5	cantina	NCT	89	258	265	0
1074	via Monte Nero, 5	abitazione	NCT	89	258	255	0
1074	via Monte Grappa, 10	solai	NCT	89	258	170	0
1074	via Monte Nero, 5	solai	NCT	89	258	264	0
1074	via Monte Nero, 5	abitazione	NCT	89	258	258	0
1074	via Campo Marte, 19	abitazione	NCT	89	258	217	0
1074	via Monte Santo, 10	abitazione	NCT	89	258	301	0
1074	via Monte Santo, 10	abitazione	NCT	89	258	305	0
1074	via Monte Santo, 10	abitazione	NCT	89	258	306	0
1074	via Monte Santo, 10	abitazione	NCT	89	258	308	0
1074	via Monte Santo, 10	cantina	NCT	89	258	309	0
1074	via Monte Santo, 8	abitazione	NCT	89	258	311	0

1074	via Monte Santo, 8	abitazione	NCT	89	258	312	0
1074	via Monte Santo, 8	abitazione	NCT	89	258	315	0
1074	via Monte Santo, 8	abitazione	NCT	89	258	318	0
1074	via Monte Santo, 8	cantina	NCT	89	258	319	0
1075	via Monte Grappa, 1/b	abitazione	NCT	90	27	5	0
1075	via Monte Grappa, 1/b	abitazione	NCT	90	27	6	0
1075	via Monte Grappa, 1/b	abitazione	NCT	90	27	7	0
1075	via Monte Grappa, 1/b	abitazione	NCT	90	27	9	0
1075	via Monte Grappa, 3	abitazione	NCT	90	27	10	0
1075	via Monte Grappa, 3	abitazione	NCT	90	27	12	0
1075	via Monte Grappa, 3	abitazione	NCT	90	27	13	0
1075	via Monte Grappa, 3	abitazione	NCT	90	27	15	0
1075	via Monte Grappa, 3	abitazione	NCT	90	27	17	0
1075	via Monte Grappa, 5	abitazione	NCT	90	27	21	0
1075	via Monte Grappa, 5	abitazione	NCT	90	27	22	0
1075	via Monte Grappa, 5	abitazione	NCT	90	27	24	0
1075	via Monte Grappa, 5	abitazione	NCT	90	27	25	0
1075	via Monte Grappa, 5	abitazione	NCT	90	27	26	0
1075	via Monte Grappa, 5	abitazione	NCT	90	27	27	0
1075	via Monte Grappa, 5	abitazione	NCT	90	27	28	0
1075	via Monte Grappa, 5	abitazione	NCT	90	27	29	0
1075	via Monte Grappa, 7	abitazione	NCT	90	27	31	0
1075	via Monte Grappa, 7	abitazione	NCT	90	27	32	0
1075	via Monte Grappa, 7	abitazione	NCT	90	27	33	0
1075	via Monte Grappa, 7	abitazione	NCT	90	27	34	0
1075	via Monte Grappa, 7	abitazione	NCT	90	27	35	0
1075	Via Monte Grappa, 7/a - 7/b	sala civica	NCT	90	27	38	0
1075	via Campo Marte, 5	abitazione	NCT	90	27	41	0
1075	via Campo Marte, 5	abitazione	NCT	90	27	42	0
1075	via Campo Marte, 5	abitazione	NCT	90	27	44	0
1075	via Campo Marte, 5	abitazione	NCT	90	27	45	0
1075	via Campo Marte, 7	abitazione	NCT	90	27	48	0
1075	via Campo Marte, 7	abitazione	NCT	90	27	49	0
1075	via Campo Marte, 7	abitazione	NCT	90	27	50	0
1075	via Campo Marte, 7	abitazione	NCT	90	27	51	0
1075	via Campo Marte, 7	abitazione	NCT	90	27	52	0
1075	via Campo Marte, 7	abitazione	NCT	90	27	53	0

1075	via Campo Marte, 7	abitazione	NCT	90	27	54	0
1075	via Campo Marte, 7	abitazione	NCT	90	27	55	0
1075	via Campo Marte, 9	abitazione	NCT	90	27	57	0
1075	via Campo Marte, 9	abitazione	NCT	90	27	58	0
1075	via Campo Marte, 9	abitazione	NCT	90	27	60	0
1075	via Campo Marte, 9	abitazione	NCT	90	27	62	0
1075	via Campo Marte, 9	abitazione	NCT	90	27	64	0
1075	via Campo Marte, 11	abitazione	NCT	90	27	68	0
1075	via Campo Marte, 11	abitazione	NCT	90	27	73	0
1075	via Campo Marte, 13	abitazione	NCT	90	27	76	0
1075	via Campo Marte, 13	abitazione	NCT	90	27	79	0
1075	via Campo Marte, 13	abitazione	NCT	90	27	80	0
1075	via Campo Marte, 13	abitazione	NCT	90	27	81	0
1075	via Campo Marte, 13	abitazione	NCT	90	27	82	0
1075	via Campo Marte, 15	abitazione	NCT	90	27	84	0
1075	via Campo Marte, 15	abitazione	NCT	90	27	85	0
1075	via Campo Marte, 15	abitazione	NCT	90	27	86	0
1075	via Campo Marte, 17	abitazione	NCT	90	27	95	0
1075	via Campo Marte, 17	abitazione	NCT	90	27	98	0
1075	via Monte Santo, 2	abitazione	NCT	90	27	99	0
1075	via Monte Santo, 2	abitazione	NCT	90	27	100	0
1075	via Monte Santo, 2	abitazione	NCT	90	27	101	0
1075	via Monte Santo, 2	abitazione	NCT	90	27	102	0
1075	via Monte Santo, 2	abitazione	NCT	90	27	103	0
1075	via Monte Santo, 2	abitazione	NCT	90	27	104	0
1075	via Monte Santo, 2	abitazione	NCT	90	27	105	0
1075	via Monte Santo, 2	abitazione	NCT	90	27	106	0
1075	via Monte Santo, 2	abitazione	NCT	90	27	107	0
1075	via Monte Santo, 4	abitazione	NCT	90	27	108	0
1075	via Monte Santo, 4	abitazione	NCT	90	27	109	0
1075	via Monte Santo, 4	abitazione	NCT	90	27	111	0
1075	via Monte Santo, 4	abitazione	NCT	90	27	112	0
1075	via Monte Santo, 4	abitazione	NCT	90	27	113	0
1075	via Monte Santo, 6	abitazione	NCT	90	27	114	0
1075	via Monte Santo, 6	abitazione	NCT	90	27	155	0
1075	via Campo Marte, 15	abitazione	NCT	90	27	148	0
1075	via Monte Santo, 4	abitazione	NCT	90	27	154	0

1075	via Monte Grappa, 3/b	deposito	NCT	90	27	159	0
1075	via Monte Santo, 4	abitazione	NCT	90	27	152	0
1075	via Campo Marte, 17	abitazione	NCT	90	27	151	0
1075	Via Monte Grappa, 1	negozio	NCT	90	27	138	0
1075	via Campo Marte, 9	cantina	NCT	90	27	145	0
1075	via Campo Marte, 9	cantina	NCT	90	27	146	0
1075	via Campo Marte, 9	abitazione	NCT	90	27	144	0
1075	via Campo Marte, 7	abitazione	NCT	90	27	143	0
1075	via Monte Grappa, 5	cantina	NCT	90	27	142	0
1075	via Monte Grappa, 3	abitazione	NCT	90	27	141	0
1076	Via Tirandi, 26	abitazione	NCT	30	77	42	0
1076	Via Tirandi, 26	abitazione	NCT	30	77	63	0
1076	Via Tirandi, 26	abitazione	NCT	30	77	53	0
1076	via Tirandi, 22-28	abitazione	NCT	30	77	43	0
1076	Via Tirandi, 26	abitazione	NCT	30	77	47	0
1076	Via Tirandi, 26	abitazione	NCT	30	77	83	0
1076	Via Tirandi, 26	abitazione	NCT	30	77	58	0
1076	Via Tirandi, 22	autorimessa	NCT	30	78	158	0
1076	Via Tirandi, 22	autorimessa	NCT	30	78	145	0
1076	Via Tirandi, 22	autorimessa	NCT	30	78	115	0
1076	Via Tirandi, 22	autorimessa	NCT	30	78	155	0
1076	Via Tirandi, 22	autorimessa	NCT	30	78	156	0
1076	Via Tirandi, 22	autorimessa	NCT	30	78	157	0
1076	Via Tirandi, 22	autorimessa	NCT	30	78	159	0
1077	Via Monte Cengio, 18	abitazione	NCT	67	121	6	0
1077	Via Monte Cengio, 18	abitazione	NCT	67	121	7	0
1077	Via Monte Cengio, 18	abitazione	NCT	67	121	8	0
1077	Via Monte Cengio, 18	abitazione	NCT	67	121	9	0
1077	Via Monte Cengio, 18	abitazione	NCT	67	121	10	0
1077	Via Monte Cengio, 18	abitazione	NCT	67	121	11	0
1077	Via Monte Cengio, 18	abitazione	NCT	67	121	12	0
1077	Via Monte Cengio, 18	abitazione	NCT	67	121	13	0
1077	Via Monte Cengio, 18	abitazione	NCT	67	121	14	0
1077	Via Monte Cengio, 18	abitazione	NCT	67	121	15	0
1077	Via Monte Cengio, 18	abitazione	NCT	67	121	16	0
1077	Via Monte Cengio, 18	abitazione	NCT	67	121	17	0
1077	Via Monte Cengio, 18	abitazione	NCT	67	121	18	0

1077	Via Monte Cengio, 18	abitazione	NCT	67	121	19	0
1077	Via Monte Cengio, 18	abitazione	NCT	67	121	20	0
1077	Via Monte Cengio, 18	abitazione	NCT	67	121	21	0
1077	Via Montello, 19	abitazione	NCT	67	121	22	0
1077	Via Montello, 19	abitazione	NCT	67	121	23	0
1077	Via Montello, 19	abitazione	NCT	67	121	24	0
1077	Via Montello, 19	abitazione	NCT	67	121	25	0
1077	Via Montello, 19	abitazione	NCT	67	121	26	0
1077	Via Montello, 19	abitazione	NCT	67	121	27	0
1077	Via Montello, 19	abitazione	NCT	67	121	28	0
1077	Via Montello, 19	abitazione	NCT	67	121	29	0
1077	Via Montello, 19	abitazione	NCT	67	121	30	0
1077	Via Montello, 19	abitazione	NCT	67	121	31	0
1077	Via Montello, 19	abitazione	NCT	67	121	32	0
1077	Via Montello, 19	abitazione	NCT	67	121	33	0
1077	Via Monte Cengio, 22	autorimessa	NCT	67	121	34	0
1077	Via Monte Cengio, 22	autorimessa	NCT	67	121	35	0
1077	Via Monte Cengio, 22	autorimessa	NCT	67	121	36	0
1077	Via Monte Cengio, 22	autorimessa	NCT	67	121	37	0
1077	Via Monte Cengio, 22	autorimessa	NCT	67	121	38	0
1077	Via Monte Cengio, 22	autorimessa	NCT	67	121	39	0
1077	Via Monte Cengio, 22	autorimessa	NCT	67	121	40	0
1077	Via Monte Cengio, 22	autorimessa	NCT	67	121	41	0
1077	Via Monte Cengio, 22	autorimessa	NCT	67	121	42	0
1077	Via Monte Cengio, 22	autorimessa	NCT	67	121	43	0
1077	Via Monte Cengio, 22	autorimessa	NCT	67	121	48	0
1077	Via Monte Cengio, 22	autorimessa	NCT	67	121	49	0
1077	Via Monte Cengio, 22	autorimessa	NCT	67	121	50	0
1077	Via Monte Cengio, 22	autorimessa	NCT	67	121	51	0
1077	Via Monte Cengio, 22	autorimessa	NCT	67	121	52	0
1077	Via Monte Cengio, 22	autorimessa	NCT	67	121	53	0
1077	Via Monte Cengio, 22	autorimessa	NCT	67	121	54	0
1077	Via Monte Cengio, 22	autorimessa	NCT	67	121	55	0
1077	Via Monte Cengio, 22	autorimessa	NCT	67	121	56	0
1077	Via Monte Cengio, 22	autorimessa	NCT	67	121	57	0
1077	Via Monte Cengio, 22	autorimessa	NCT	67	121	58	0
1077	Via Monte Cengio, 22	autorimessa	NCT	67	121	59	0

1077	Via Monte Cengio, 22	autorimessa	NCT	67	121	60	0
1077	Via Monte Cengio, 22	autorimessa	NCT	67	121	61	0
1077	Via Monte Cengio, 22	autorimessa	NCT	67	121	62	0
1077	Via Monte Cengio, 22	autorimessa	NCT	67	121	63	0
1077	Via Monte Cengio, 22	autorimessa	NCT	67	121	64	0
1077	Via Monte Cengio, 22	autorimessa	NCT	67	121	65	0
1077	Via Monte Cengio, 22	autorimessa	NCT	67	121	66	0
1077	Via Monte Cengio, 22	autorimessa	NCT	67	121	67	0
1077	Via Monte Cengio, 22	autorimessa	NCT	67	121	68	0
1077	Via Monte Cengio, 22	autorimessa	NCT	67	121	69	0
1077	Via Monte Cengio, 22	autorimessa	NCT	67	121	70	0
1077	Via Monte Cengio, 22	autorimessa	NCT	67	121	71	0
1077	Via Monte Cengio, 22	autorimessa	NCT	67	121	72	0
1077	Via Monte Cengio, 22	autorimessa	NCT	67	121	73	0
1078	Via Rossetti, 38	abitazione	NCT	89	28	8	0
1079	Via Capretti, 4	laboratorio artigianale	NCT	3	395		0
1080	Via Vittime d'Istria, Fiume e Dalmazia 8/10	autorimessa	NCT	17	166	58	
1080	Via Vittime d'Istria, Fiume e Dalmazia 8/10	centro diurno per anziani	NCT	17	166	116	
1080	Via Vittime d'Istria, Fiume e Dalmazia 8/10	autorimessa	NCT	17	166	216	
1080	Via Vittime d'Istria, Fiume e Dalmazia 8/10	autorimessa	NCT	17	166	217	
1080	Via Vittime d'Istria, Fiume e Dalmazia 8/10	autorimessa	NCT	17	166	218	
1080	Via Vittime d'Istria, Fiume e Dalmazia 8/10	centro diurno per anziani	NCT	17	166	269	
1080	Via Vittime d'Istria, Fiume e Dalmazia 8/10	mini alloggi per anziani	NCT	17	166	270	
1080	Via Vittime d'Istria, Fiume e Dalmazia 8/10	mini alloggi per anziani	NCT	17	166	271	
1080	Via Vittime d'Istria, Fiume e Dalmazia 8/10	mini alloggi per anziani	NCT	17	166	272	
1080	Via Vittime d'Istria, Fiume e Dalmazia 8/10	mini alloggi per anziani	NCT	17	166	273	
1080	Via Vittime d'Istria, Fiume e Dalmazia 8/10	mini alloggi per anziani	NCT	17	166	274	
1080	Via Vittime d'Istria, Fiume e Dalmazia 8/10	mini alloggi per anziani	NCT	17	166	275	

1106	Via Col di Lana - Via Aquileia	area verde					0	88		strade
1107	Via Campane	cimitero					0	31		A-192-202
1108	Via del Manestro	lavatoio					0	7		9
1109	via del Manestro	lavatoio	NCT	9	3			9		3
1111	Via Montenevoso - Via delle Gabbiane	terreno					0	17		133
1112	Via Volturmo - Via Campo Marte	terreno					0	87		280
1113	Via Tirandi - Via Scuole	area verde					0	30		65p.-66-94p.
1114	Via Montenevoso	terreno						17		134
1116	via Scuole	monumento					0	18		202
1117	Via Vittorio Veneto	monumento					0	67		203 parte
1118	Via Veneto	monumento					0	90		strade
1119	Via Scuole - Via Razziche	area verde					0	43		145 parte
1120	Via S.Donino - Via F.Gamba	area verde						68		201
1122	Via Formentini - Via Gadola	area concessa in diritto di superficie					0	8		49p.-52p.-53p.-54p.-88p.-89p.
1123	Via Vittime d'Istria, Fiume e Dalmazia 2/16	area concessa in diritto di superficie					0	17		162-166p.-172
1124	Via Scuole, 25	Immobile inutilizzato					0	30		97
1125	Via Casazza - Via Fisogni	area concessa in diritto di superficie					0	19		300
1126	Via Casazza - Via Gadola - Via Reggio	area concessa in diritto di superficie					0	9		72 parte
1127	Via D'Azeglio 4/A	parcheggi pubblici in struttura (autorimessa)	NCT	69	363		7			
1127	Via D'Azeglio 4/A	parcheggi pubblici in struttura (laboratorio)	NCT	69	363		9			
1127	Via D'Azeglio 4/A	parcheggi pubblici in struttura (ufficio)	NCT	69	363		8			
1128	Via S. Donino, 30	immobili concessi in uso all' A. S. M. s.p.a.	NCT	67	11		1			
1129	via Casazza	area concessa in diritto di superficie					0	9		97
1130	Via Gadola - Via Formentini	area concessa in diritto di superficie					0	8		46-59 parte
1131	via Campane	aree di circolazione-parcheggi					0	19		158
1133	Via S. Donino	aree di circolazione-parcheggi					0	68		281 parte
1134	Via S. Donino	parcheggi pubblici in struttura					0	68		281 parte
1135	Tang. Montelungo - Via delle Gabbiane - Via Montenevoso	area verde					0	17		43-44-107-108-195-197
1136	Montelungo	pista ciclabile					0	29		62-83-85-98
1137	Via Tirandi - Via Oberdan	area verde					0	30/43		89-strade/105-132-136
1138	Via Tirandi - Via Oberdan	area verde					0	43		134-135-140
1139	Via Stretta	aree di circolazione-parcheggi	NCT	43	20		11			
1139	Via Stretta	aree di circolazione-parcheggi						43		184 parte

1140	Via Palazzoli - Via Vittime d'Istria, Fiume e Dalmazia	area verde					0	17	191p.-163-165-173
1141	Tangenziale Monte Lungo - Via Capretti	area verde				0	2	27-68-156-158-160	
1142	Via Dell' Arsenale - Via Palazzoli	area verde				0	7	174-176	
1143	Via Oberdan	area verde				0	64	5-18	
1144	Via Stretta	santella				0	3	419 parte	
1145	Via delle Grazzine	area concessa in diritto di superficie				0	45	201-203	
1146	Via M. D'Azeglio	area di circolazione-parcheggi	NCT	69	378	1	69	378 p.	
1147	Via Serra	area di circolazione-parcheggi				0	69	151-795-460	
1148	Via Pavoni	monumento				0	87	strade	
1149	Via Reggio	servizi igienici pubblici				0	9	22 parte	
1150	Via Oberdan - Via del Risorgimento	area verde	NCT	64	157	0			
1151	Via delle Gabbiane	terreno				0	29	87-91-93-95	
1152	Via Reverberi	terreno				0	42	30	
1154	Via Lavandaie del Borgo	area di circolazione-parcheggi	NCT	69	348	1			
1155	Via Tartini, 5	abitazione	NCT	17	76	1			
1155	Via Tartini, 5	abitazione	NCT	17	76	2			
1155	Via Tartini, 5	abitazione	NCT	17	76	3			
1155	Via Tartini, 5	abitazione	NCT	17	76	4			
1155	Via Tartini, 5	abitazione	NCT	17	76	5			
1155	Via Tartini, 5	abitazione	NCT	17	76	6			
1155	Via Tartini, 5	abitazione	NCT	17	76	7			
1155	Via Tartini, 5	abitazione	NCT	17	76	8			
1155	Via Tartini, 5	abitazione	NCT	17	76	9			
1155	Via Tartini, 5	abitazione	NCT	17	76	10			
1155	Via Tartini, 5	abitazione	NCT	17	76	11			
1155	Via Tartini, 5	abitazione	NCT	17	76	12			
1155	Via Tartini, 5	abitazione	NCT	17	76	13			
1155	Via Tartini, 5	abitazione	NCT	17	76	14			
1155	Via Tartini, 5	abitazione	NCT	17	76	15			
1156	Via Foscolo - Via Leonardo da Vinci	area verde	NCT	90	175	50			
1156	Via Foscolo - Via Leonardo da Vinci	area verde	NCT	90	175	3			
1158	Via Tommaseo - Via della Valle - Via Rossetti	area verde	NCT	89	108	4			
1159	Via della Valle	area di circolazione-parcheggi	NCT	89	108	4			

1160	Via Tommaseo, 20	deposito	NCT	89	108	2		
1160	Via Tommaseo, 20	cabina elettrica	NCT	89	108	1		
1161	Via Trento 105	abitazione a protezione sociale	NCT	69	119	2		
1161	Via Trento 105	abitazione a protezione sociale	NCT	69	119	3		
1161	Via Trento 105	abitazione a protezione sociale	NCT	69	119	4		
1161	Via Trento 105	abitazione	NCT	69	119	5		
1161	Via Trento 105	abitazione a protezione sociale	NCT	69	119	6		
1161	Via Trento 105	abitazione a protezione sociale	NCT	69	119	7		
1161	Via Trento 105	abitazione a protezione sociale	NCT	69	119	8		
1161	Via Trento 105	abitazione a protezione sociale	NCT	69	119	9		
1163	Via Triumplina	parcheggi pubblici in struttura	NCT	9	189			
1163	Via Triumplina	terreno	NCT	9	189			
1164	Via Triumplina	area verde	NCT	9	184			
1165	Via delle Grazzine	area verde					44	209 parte
1166	Via Foscolo - Via Milazzo - Via Goito	terreno	NCT	90	137	11		
1167	Via Stretta	area verde	NCT	44	211			
1168	Via Campo Marte - Via Foscolo - Via Veneto	terreno					90	29-30
1169	Via Reverberi	area verde	NCT	42	80	59		
1170	Via Lavandaie del Borgo - Via Trento	passaggio pedonale	NCT	69	348	1		
1171	Via Bainsizza	area concessa in diritto di superficie	NCT	66	76			
1172	Via Altipiani d'Asiago	area di circolazione-parcheggi					69	523 parte
1173	Via Triumplina	terreno					8	17-140p.-163-165-167
1174	Via Lussingrande 9	abitazione	NCT	17	7	3		
1174	Via Lussingrande 9	abitazione	NCT	17	7	6		
1174	Via Lussingrande 9	abitazione	NCT	17	7	7		
1174	Via Lussingrande 9	abitazione	NCT	17	7	10		
1174	Via Lussingrande 11	abitazione	NCT	17	7	23		
1174	Via Lussingrande 9	abitazione	NCT	17	7	9		
1174	Via Lussingrande 11	abitazione	NCT	17	7	16		
1175	Via Saba 14	abitazione	NCT	17	11	2		
1175	Via Saba 14	abitazione	NCT	17	11	8		
1175	Via Saba 16	abitazione	NCT	17	11	14		
1176	Via Lussingrande 5	abitazione	NCT	17	10	1		
1176	Via Lussingrande 7	abitazione	NCT	17	10	13		
1177	Via Abbazia 9	abitazione	NCT	17	9	14		

1178	Via Svevo 18	abitazione	NCT	17	18	3		
1179	Via Lussingrande 1	abitazione	NCT	17	13	8		
1180	Via Abbazia 5	abitazione	NCT	17	12	5		
1180	Via Abbazia 7	abitazione	NCT	17	12	18		
1180	Via Abbazia 7	abitazione	NCT	17	12	13		
1181	Via Abbazia 3	abitazione	NCT	17	20	13		
1181	Via Abbazia 3	abitazione	NCT	17	20	17		
1181	Via Abbazia 3	abitazione	NCT	17	20	12		
1182	Via Lussingrande 4	abitazione	NCT	17	8	2		
1182	Via Lussingrande 4	abitazione	NCT	17	8	15		
1182	Via Lussingrande 6	abitazione	NCT	17	8	24		
1183	Via Pigafetta 21	abitazione	NCT	18	127	1		
1183	Via Pigafetta 21	abitazione	NCT	18	127	2		
1183	Via Pigafetta 21	abitazione	NCT	18	127	4		
1183	Via Pigafetta 21	abitazione	NCT	18	128	5		
1183	Via Pigafetta 21	abitazione	NCT	18	128	12		
1183	Via Pigafetta 21	abitazione	NCT	18	129	8		
1183	Via Pigafetta 21	abitazione	NCT	18	129	9		
1183	Via Pigafetta 21	abitazione	NCT	18	128	4		
1183	Via Pigafetta 21	abitazione	NCT	18	128	9		
1183	Via Pigafetta 21	abitazione	NCT	18	128	11		
1183	Via Pigafetta 21	abitazione	NCT	18	127	8		
1183	Via Pigafetta 21	magazzino	NCT	18	128	1		
1183	Via Pigafetta 21	abitazione	NCT	18	128	3		
1183	Via Pigafetta 21	abitazione	NCT	18	127	6		
1183	Via Pigafetta 21	magazzino	NCT	18	129	1		
1183	Via Pigafetta 21	abitazione	NCT	18	129	2		
1183	Via Pigafetta 21	abitazione	NCT	18	129	13		
1184	Via Saba 13	cantina	NCT	17	15	504		
1185	Via Palazzoli	servizi igienici pubblici					17	191 parte
1186	Tang. Montelungo	area verde					2	118
1187	Tang. Montelungo	area verde					2	124
1188	Tang. Montelungo - Via dell'Arsenale	area verde					2	123
1189	Tang. Montelungo	area verde					2	122
1190	Tang. Montelungo	area verde					7	147-148
1191	Tang. Montelungo	terreno					7	142-143

1192	Tang. Montelungo	terreno						7	135-149-151-154	
1193	Tang. Montelungo	area verde						7	132	
1194	Via Triumplina - Tang. Montelungo	terreno						3	452	
1195	Via dell'Arsenale - Via Triumplina	terreno						3	455	
1195	Via dell'Arsenale - Via Triumplina	terreno						3	470	
1196	Via Tirandi	area verde						18	73	
1197	Via Tirandi	area verde						18	192	
1198	Tang. Montelungo	cabina elettrica								
1199	Via Stretta - Via Mainetti	area verde						8	130	
1200	Via Lussingrande - Via Saba - Via Santin - Via Svevo	area verde						17	Strade	
1201	Via Lussingrande - Via Saba - Via Santin - Via Svevo	terreno						17	Strade	
1202	Via Vittorio Veneto - Via Salvo D'Acquisto	aree di circolazione-parcheggi						67	136p.-strade	
1203	Via Triumplina	aree di circolazione-parcheggi						8/9	162/201p.-203-205-207	
1204	Via Reggio - Via Triumplina	passaggio pedonale						9	73 parte	
1205	Via Reggio - Via Triumplina	passaggio pedonale						9	209	
1206	Via Svevo	sottocentrale teleriscaldamento								
1208	Via Campo di Marte, 3	abitazione								
1208	Via Campo di Marte, 3	abitazione						4		
1208	Via Campo di Marte, 3	magazzino						5		
1209	Via Palazzoli	terreno								
1210	Via Campane	terreno						17	214	
1211	Via Toti	aree di circolazione-parcheggi								
1211	Via Montenevoso - Via del Gallo - Via delle Gabbiane	terreno						67	409-410	
1212	Via Montenevoso - Via del Gallo - Via delle Gabbiane	terreno						17	218	
1212	Via Montenevoso - Via del Gallo - Via delle Gabbiane	terreno						17	220	
1212	Via Montenevoso - Via del Gallo - Via delle Gabbiane	terreno						17	132	
1212	Via Montenevoso - Via del Gallo - Via delle Gabbiane	terreno						17	221	
1212	Via Montenevoso - Via del Gallo - Via delle Gabbiane	terreno						17	222	
1212	Via Montenevoso - Via del Gallo - Via delle Gabbiane	terreno						17	223	
1213	Via Stretta	area verde								
1213	Via Stretta	terreno						3	423	

2026	via Castelli, 24	impianti sportivi (bar bocciodromo)	NCT	11	60	2			
2026	via Castelli, 24	impianti sportivi (sala riunioni bocciodromo)	NCT	11	60	3			
2026	via Castelli, 24	impianti sportivi (magazzino bocciodromo)	NCT	11	60	4			
2026	via Castelli, 24	impianti sportivi (spogliatoio bocciodromo)	NCT	11	60	5			
2027	Via Pietro Tamburini 28	abitazione	NCT	10	47	3	0	0	0
2027	Via Colle di Cadibona, 5	uffici di zona	NCT	10	47	1	0	0	0
2027	Via Pietro Tamburini 28	ambulatorio medico	NCT	10	47	2	0	0	0
2027	Via Pietro Tamburini 28	sede associazioni	NCT	10	47	5	0	0	
2027	Via Pietro Tamburini 28	abitazione	NCT	10	47	15	0	0	
2027	Via Pietro Tamburini 28	abitazione	NCT	10	47	7	0	0	
2027	Via Pietro Tamburini 28	abitazione	NCT	10	47	4	0	0	
2027	Via Pietro Tamburini 28	solaiο d'uso comune	NCT	10	47	16	0	0	
2027	Via Pietro Tamburini 28	abitazione	NCT	10	47	8	0	0	
2027	Via Pietro Tamburini 28	abitazione	NCT	10	47	9	0	0	
2027	Via Pietro Tamburini 28	abitazione	NCT	10	47	10	0	0	
2027	Via Pietro Tamburini 28	abitazione	NCT	10	47	11	0	0	
2027	Via Pietro Tamburini 28	abitazione	NCT	10	47	12	0	0	
2027	Via Pietro Tamburini 28	abitazione	NCT	10	47	13	0	0	
2027	Via Pietro Tamburini 28	abitazione a protezione sociale	NCT	10	47	14	0	0	
2027	Via Pietro Tamburini 28	abitazione	NCT	10	47	6	0	0	
2027	Via Colle di Cadibona, 5	biblioteca decentrata	NCT	10	47	1	0	0	
2029	Via Matera, 21	Immobili concessi agli Spedali Civili di Brescia	NCT	73	66	2	0	0	0
2029	Via Matera, 21	sede associazioni	NCT	73	66	2			
		locale tecnico (camera di manovra paratie acquedotto di Mompiano)	NCT	93	75	2			
2030	Via Pusterla, 39-41	area urbana	NCT	93	174				
2030	Via Pusterla, 39	abitazione	NCT	93	75	6			
2030	Via Pusterla, 39	locale tecnico (ispezione acquedotto)	NCT	93	75	7			
2031	Via Cacciadentro, 4	abitazione a protezione sociale	NCT	22	5	6	0	0	
2031	Via Cacciadentro, 4	abitazione a protezione sociale	NCT	22	5	7	0	0	
2031	Via Cacciadentro, 4	abitazione	NCT	22	5	8	0	0	
2031	Via Cacciadentro, 4	abitazione a protezione sociale	NCT	22	5	9	0	0	
2031	Via Cacciadentro, 2	sala civica	NCT	22	5	13	0	0	
2031	Via Rampinelli, 7	sede di associazioni	NCT	22	5	14	0	0	
2032	Via Val di Non, 2	abitazione	NCT	73	65	0	0	0	0
2033	Vill. Prealpino, via 5a n. 6	immobile inutilizzato				0	5	10-463	
2034	Via Matera, 21	asilo nido	NCT	73	523	0	0	0	0

2035	Via del Brolo - Vill. Prealpino: Traversa XXII^ - Via XI^	area mercatale				0	1	41-42-43-387-449-451
2036	Via Conicchio - Via S.Antonio	terreno					5	456-457
2037	Via Valotti	terreno	0			0	20	99
2038	via Triumplina - via Dello Stadio	terreno				0	19	251
2039	Via S. Rocchino	terreno				0	95	214
2040	Via Novagani	terreno				0	20	190 parte
2041	Via O. Montini - Via Nikolajewka - Via P. Calamandrei	area verde				0	33	15-91
2042	Via Resolino - Via Fontane	terreno				0	12	210
2044	Piazzale Kossuth	aree di circolazione-parcheggi				0	20	strade
2046	Via Castelli - Via Novagani	aree di circolazione-parcheggi				0	20	155
2047	via Crocefissa di Rosa	aree di circolazione-parcheggi				0	91	336
2050	Piazzale Spedali Civili	aree di circolazione-parcheggi				0	71	strade
2051	Piazzale Spedali Civili	aree di circolazione-parcheggi				0	71	strade - 22
2052	via Passo del Moncenisio	aree di circolazione-parcheggi				0	10	214
2053	Via Triumplina - Via dello Stadio - Via Castelli	aree di circolazione-parcheggi				0	19	72-74p.-77-250-291-294p.-296
2054	Via Famiglia Boccacci - Viale Europa - Via Vivanti	aree di circolazione-parcheggi				0	32	112
2055	via Tosoni - Piazzale Roncalli	aree di circolazione-parcheggi				0	70	strade
2056	Via Olini	aree di circolazione-parcheggi				0	95	210
2057	Via Pietro Tamburini	aree di circolazione-parcheggi				0	10	99 parte
2058	Via Passo dello Stelvio	aree di circolazione-parcheggi				0	3	456-458-strade
2059	Via Zola	aree di circolazione-parcheggi	NCT	5	21	2		
2060	Via Tamburini - Via Colle di Tenda	area verde				0	10	99p.-100
2061	Piazzale Kossuth	area verde				0	20	157
2062	Via Famiglia Boccacci - Via Vivanti - Via Bligny	area verde				0	32	8
2063	Via Ambaraga - Via Famiglia Boccacci - Via Longinotti	area verde				0	33	49-64-82
2064	Piazzale Golgi	area verde				0	71	strade
2065	Via Marconi	area verde	NCT	91	370	0		
2066	Via Trento - Via Monte Suello	area verde				0	92	463-strade
2067	piazzale Corvi - via P.Dal Monte - via Brognoli	aree di circolazione-parcheggi				0	70	68 parte - strade
2068	Via Lazzaretto - Via Val di Sole	area verde				0	72	132
2069	Via S.Rocchino - Via del Medolo	area verde				0	95	87
2070	Via Dal Monte - Via Brognoli	area verde				0	70	69-101-102p.

2071	Via Scarella	area verde				0	5	24	
	Via Scarella - Via Tavelli - Via Rodella	area verde				0	5	223	
2073	Via Scarella	area verde				0	5	23	
	Via Castelli - Via Agazzi - Via S. Antonio - Via Resolino	area verde				0	11	123 - 133 - 60 parte	
2075	Via Bordoni	area verde				0	34	124-126	
2076	Via Triumplina - Via Branze	terreno				0	31	149	
2077	Via Passo dello Stelvio, 17	cimitero				0	3	A-C-457-459	
2078	Via Castelli	cimitero				0	19/20	336-338-256/A-186-188-189	
2079	Via della Garzetta - Via Dabbeni	pista ciclabile	NCT	74	162	0	74	162p.-292-286-288-290-280-284-282	
2080	via S.Cristoforo	lavatoio	NCT	12	47	0	12	47	
2082	via F.Maternini	lavatoio	NCT	24	8	0	0		
2083	Via Ambaraga	lavatoio	NCT	34	22	0	0		
2084	Via Passo dello Stelvio	monumento				0	3	456p.-458p.	
	Villi.Prealpino: via Prima - via Tovini	monumento				0	4	strade	
2085	- via Tamburini	monumento				0	70	50 parte	
	Piazzale Donatori Volontari del Sangue	monumento				0	71	strade	
2088	Piazzale Spedali Civili	servizi igienici pubblici				0		358/50p.-176-177-184-192-193-194-195-196-197-198-199-200-201-202-203-204-205-206	
2089	via Lama	area verde				0	21/24	203-204-205-206	
2090	Via Benedetto Castelli	servizi igienici pubblici				0	11	84 parte	
	Via S.Francesca Saverio Cabrini - Via Giovanni Chiassi	area verde				0	92	485-486-487parte	
2092	via S.Francesca Saverio Cabrini	aree di circolazione-parcheggi				0	92	487 parte	
2094	Via dello Stadio	terreno				0	19	73-74p.-76-294p.	
2095	Via Chiassi	aree di circolazione-parcheggi	NCT	92	178	3	92	178 p.	
2096	Via Conicchio	pista ciclabile				0	5	480-481	
2097	Via Apollonio	parcheggi pubblici in struttura	NCT	92	404	15	92	404 parte	
2098	Via Valle di Mompiano	area verde					50	25	
2098	Via Valle di Mompiano	area verde					50	28	
2098	Via Valle di Mompiano	depositi					50	29	
2098	Via Valle di Mompiano	area verde					50	31	
2098	Via Valle di Mompiano	area verde					50	33	
2098	Via Valle di Mompiano	area verde					50	40	
2098	Via Valle di Mompiano	area verde					50	108	

2098	Via Valle di Mompiano	area verde								50	109
2098	Via Valle di Mompiano	depositi	NCT	50	110						
2098	Via Valle di Mompiano	depositi	NCT	50	111						
2098	Via Valle di Mompiano	depositi	NCT	50	112						
2098	Via Valle di Mompiano	area verde							50	113	
2098	Via Valle di Mompiano	area verde							50	114	
2098	Via Valle di Mompiano	depositi	NCT	50	115						
2098	Via Valle di Mompiano	depositi	NCT	50	116						
2098	Via Valle di Mompiano	depositi	NCT	50	117						
2098	Via Valle di Mompiano	area verde							50	118	
2098	Via Valle di Mompiano	depositi	NCT	50	119						
2098	Via Valle di Mompiano	area verde							50	120	
2098	Via Valle di Mompiano	uffici	NCT	50	121						
2098	Via Valle di Mompiano	area verde							50	122	
2098	Via Valle di Mompiano	area verde							50	123	
2098	Via Valle di Mompiano	area verde							51	21	
2098	Via Valle di Mompiano	area verde							51	22	
2098	Via Valle di Mompiano	area verde							51	23	
2098	Via Valle di Mompiano	area verde							51	24	
2098	Via Valle di Mompiano	area verde							51	25	
2098	Via Valle di Mompiano	area verde							51	26	
2098	Via Valle di Mompiano	area verde							51	28	
2098	Via Valle di Mompiano	area verde							51	31	
2098	Via Valle di Mompiano	area verde							51	32	
2098	Via Valle di Mompiano	area verde							51	34	
2098	Via Valle di Mompiano	depositi	NCT	51	35						
2098	Via Valle di Mompiano	area verde							51	36	
2098	Via Valle di Mompiano	area verde							36	137	
2098	Via Valle di Mompiano	area verde							36	153	
2098	Via Valle di Mompiano	area verde							36	228	
2098	Via Valle di Mompiano	area verde							36	229	
2098	Via Valle di Mompiano	depositi	NCT	36	230						
2098	Via Valle di Mompiano	area verde							36	231	
2098	Via Valle di Mompiano	area verde							36	232	
2098	Via Valle di Mompiano	area verde							36	233	
2098	Via Valle di Mompiano	area verde							36	234	
2098	Via Valle di Mompiano	area verde							36	235	

2098	Via Valle di Mompiano	area verde							36	236	
2098	Via Valle di Mompiano	depositi	NCT	36	237						
2098	Via Valle di Mompiano	area verde						36	238		
2098	Via Valle di Mompiano	area verde						36	239		
2098	Via Valle di Mompiano	area verde						36	240		
2098	Via Valle di Mompiano	depositi	NCT	36	241						
2098	Via Valle di Mompiano	area verde						36	243		
2098	Via Valle di Mompiano	area verde						75	1		
2098	Via Valle di Mompiano	area verde						75	10		
2098	Via Valle di Mompiano	area verde						75	11		
2099	Via Tovini	area verde						4	309 parte		
2100	area verde	area verde						4	313 parte		
2101	Via del Brolo - Via IX - Trav. XXVI Vill. Prealpino	area verde						1	195-196-230		
2102	Via Tovini	area verde						4	157 parte		
2103	Via Montini	terreno						22/35	217/399		
2104	Via Montini	terreno						22/35	223-228-229-230-231-235/401-410		
2105	Via Biseo - Via Frigerio - Via Molinari	area verde	NCT	93	86	16					
2107	Via Crociffisa di Rosa, 97	abitazione	NCT	91	144	16					
2107	Via Crociffisa di Rosa, 97	autorimessa	NCT	91	144	19					
2109	Villaggio Prealpino Via 7^	area verde						4	930 - 884 parte		
2110	Via Triumplina	area verde	NCT	31	84	2					
2110	Via Triumplina	area verde	NCT	31	208						
2112	Piazzale Nava	aree di circolazione-parcheggi						34	291 parte		
2113	Piazzale Nava	aree di circolazione-parcheggi						34	274 parte		
2114	Piazzale Nava	area verde						34	274 parte		
2115	Piazzale Nava	area verde						34	273p.-291p.		
2116	Via Nikolajewka	terreno						34	186		
2117	Via Val Di Fassa - Via della Garzetta	pista ciclabile						49	32-33-38-43		
2118	Via Crociffisa Di Rosa	terreno	NCT	91	374						
2118	Via Crociffisa Di Rosa	terreno	NCT	91	378						
2119	Via Passo Del Sempione	area verde						4	941-825		
2120	Via Novagani	cabina elettrica	NCT	20	192	1					
2120	Via Novagani	cabina elettrica	NCT	20	192	2					
2121	Via Novagani	cabina elettrica	NCT	20	194	1					
2121	Via Novagani	cabina elettrica	NCT	20	194	2					

2122	Piazzale Spedali Civili	area concessa in diritto di superficie							46	7
2123	Via Crocifissa Di Rosa	terreno							91	366
2124	Via Montini	area verde	NCT	35	349	505			35	365
2125	Via dello Stadio, 18-26	impianti sportivi (piscina comunale)	NCT	20	195	1				
2125	Via dello Stadio, 18-26	impianti sportivi (bar della piscina comunale)	NCT	20	195	2				
2125	Via dello Stadio, 22	impianti sportivi (piscina comunale - unità in corso di costruzione)	NCT	20	195	3				
2125	Via dello Stadio, 18-26	impianti sportivi (piscina comunale - area di risulta dalla demolizione di una cabina elettrica)							20	3
2126	Via Marconi, 12 - Via Ozanam, 4	uffici comunali, sede musei, biblioteca e parco pubblico	NCT	91	41					
2126	Via Marconi, 12 - Via Ozanam, 4	area urbana	NCT	91	56	5				
2127	Via Maternini	area di circolazione-parcheggi							24	213 parte
2128	Via Maternini	area verde							24	213 parte
2129	Via Castelli	terreno							11	134
2130	Viale Europa	terreno	NCT	32	84					
2131	Piazzale Spedali Civili	monumento							71	246 parte
2132	Piazza S. Padre Pio da Pietralcina	area concessa in diritto di superficie							46	188-310-311
2133	Viale Europa, 11	cabina elettrica	NCT	46	181	6				
2134	Piazzale Donatori Volontari Del Sangue	terreno							46	284
2135	Via Vivanti	terreno							32	113
2136	Viale Europa	terreno							46	338
2137	Piazzale Spedali Civili	terreno							71	246
2138	Via Valle di Mompiano	terreno							50	26
2138	Via Valle di Mompiano	terreno							75	26
3001	Via Drammis, 28	scuola materna	NCT	16	51				16	51 - 128
3002	Quartiere Abba Via 1 ^ n. 18	scuola materna	NCT	38	158	1			0	0
3002	Quartiere Abba Via 3 ^ n. 13	abitazione (ex custode vedi det. Dir. 2682/25089 p.g. del 1/09/2000)	NCT	38	158	2			0	
3003	Via Vallecasonica, 18	scuola materna	NCT	78	20				0	0
3003	Via Vallecasonica, 18	terreno							78	256
3004	Via Della Chiesa, 73	scuola elementare e mensa	NCT	26	58	1			0	0
3005	Via Interna, 22	scuola elementare	NCT	27	62	1			0	0
3005	via Interna, 22	scuola elementare (ex alloggio di custodia)	NCT	27	62	2			0	0
3006	Via Longure, 2	scuola elementare	NCT	40	41				0	0
3007	Vill. Badia- Tr. 4a n.12	scuola elementare	NCT	56	230	0			0	0
3008	Viale Colombo, 30	scuola elementare	NCT	62	8	1			0	0

3008	Via Francino, 10	ex alloggio di custodia	NCT	62	8	2	0	
3009	Via Albertano da Brescia, 57	scuola elementare	NCT	79	10	1		
3009	Via Arimanno	scuola materna	NCT	79	10	2		
3010	Vill. Violino-Via 9a n. 38	scuola elementare	NCT	106	487	0	0	0
3011	Via Bagatta, 6	scuola media inferiore	NCT	27	63	3	0	0
3011	Via Bagatta, 8	abitazione	NCT	27	63	2	0	0
3012	Via Bonini, 58	scuola media superiore	NCT	37	87	5		
3012	via Bonini, 58	abitazione	NCT	37	87	6	0	
3012	via Bonini, 58	cabina elettrica	NCT	37	87	7		
3013	Via Santellone, 4	scuola media inferiore	NCT	78	206		0	0
3014	Via Ragazzi Del '99, 11	scuola media superiore	NCT	16	129	0	16	129
3015	Via Ercoli, 1	asilo nido	NCT	27	365	0	0	0
3016	via Simoni, 85	asilo nido	NCT	63	295		0	0
3019	Villaggio Badia Traversa 4^ n.1	ambulatorio infermieristico	NCT	54	368	16	0	
3020	Via Paganini, 1	centro sociale e assistenziale	NCT	60	478	2	0	0
3020	Via Paganini, 1	A.S.L.	NCT	60	478	1	0	0
3020	Via Paganini, 1	area urbana (parcheggio)	NCT	60	783			
3021	Via Farfengo, 69	uffici di zona ed anagrafe decentrata.	NCT	59	vari	0	0	0
3023	Via S.Emiliano, 2a	centro diurno per anziani	NCT	26	60	1	0	0
3024	Via Violino di Sopra, 98	ambulatorio infermieristico	NCT	105	328	16	0	
3025	Via Collebeato	terreno					28	44 parte
3026	Via Collebeato, 110	impianti sportivi	NCT	28	23		0	
3027	Via Collebeato, 18	impianti sportivi	NCT	28	96		0	
3027	via Collebeato, 18	cabina elettrica	NCT	28	94			
3028	Via Collebeato	impianti sportivi	NCT	28	61		0	
3029	Villaggio Badia Via 5^	impianti sportivi (palestra)	NCT	56	149	1	0	
3032	Via del Carretto	terreno					37	202-138-13-94-32p.-204-37
3033	Via del Carretto	terreno					37	209-80
3034	Via della Badia, 113	impianti sportivi	NCT	78	254	1		
3034	Via della Badia, 113	abitazione (alloggio di custodia)	NCT	78	254	2		
3034	Via della Badia, 113	sede associazioni	NCT	78	254	3		
3034	Via della Badia, 113	centrale termica	NCT	78	254	4		
3034	Via della Badia, 113	centrale termica	NCT	78	254	5		
3034	Via della Badia, 113	centrale termica	NCT	78	254	6		
3035	Via dello Zoccolo	terreno					37	314-318-439
3036	Via Cucca - Via Arimanno	terreno					57/79	116/498p.
3037	via dello Zoccolo	area verde					59	376

3039	Via Tiboni, 19	abitazione	NCT	27	255	4	0
3039	Via Tiboni, 19	abitazione	NCT	27	255	5	0
3039	Via Tiboni, 19	abitazione	NCT	27	255	6	0
3039	Via Tiboni, 19	abitazione	NCT	27	255	7	0
3039	Via Tiboni, 19	abitazione	NCT	27	255	8	0
3039	Via Tiboni, 19	abitazione	NCT	27	255	10	0
3039	Via Tiboni, 19	abitazione	NCT	27	255	11	0
3039	Via Tiboni, 21	abitazione	NCT	27	255	14	0
3039	Via Tiboni, 21	abitazione	NCT	27	255	17	0
3039	Via Tiboni, 21	abitazione	NCT	27	255	18	0
3039	Via Tiboni, 21	abitazione	NCT	27	255	19	0
3039	Via Tiboni, 21	abitazione	NCT	27	255	23	0
3040	Via Tiboni, 43	laboratorio artigianale	NCT	27	254	5	0
3040	Via Tiboni, 39	abitazione	NCT	27	254	12	0
3040	Via Tiboni, 39	abitazione	NCT	27	254	13	0
3040	Via Tiboni, 39	abitazione	NCT	27	254	14	0
3040	Via Tiboni, 39	abitazione	NCT	27	254	16	0
3040	Via Tiboni, 39	abitazione	NCT	27	254	18	0
3040	Via Tiboni, 39	abitazione	NCT	27	254	20	0
3040	Via Tiboni, 39	abitazione	NCT	27	254	21	0
3040	Via Tiboni, 39	abitazione	NCT	27	254	24	0
3040	Via Tiboni, 41	abitazione	NCT	27	254	29	0
3040	Via Tiboni, 41	abitazione	NCT	27	254	31	0
3040	Via Tiboni, 41	abitazione	NCT	27	254	36	0
3040	Via Tiboni, 41	abitazione	NCT	27	254	37	0
3040	Via Tiboni, 41	abitazione	NCT	27	254	38	0
3040	Via Tiboni, 41	abitazione	NCT	27	254	41	0
3040	Via Tiboni, 41	abitazione	NCT	27	254	42	0
3041	Via Paganini, 8	abitazione	NCT	60	413	1	0
3041	Via Paganini, 8	abitazione	NCT	60	413	2	0
3041	Via Paganini, 8	abitazione	NCT	60	413	3	0
3041	Via Paganini, 8	abitazione	NCT	60	413	4	0
3041	Via Paganini, 8	abitazione	NCT	60	413	5	0
3041	Via Paganini, 8	abitazione	NCT	60	413	6	0
3042	Via Paganini, 6	abitazione	NCT	60	417	1	0
3042	Via Paganini, 6	abitazione	NCT	60	417	2	0
3042	Via Paganini, 6	abitazione	NCT	60	417	3	0

3042	via Paganini, 6	abitazione	NCT	60	417	4	0	0
3042	via Paganini, 6	abitazione	NCT	60	417	5	0	0
3042	via Paganini, 6	abitazione	NCT	60	417	6	0	0
3043	via Paganini, 4	abitazione	NCT	60	420	1	0	0
3043	via Paganini, 4	abitazione	NCT	60	420	2	0	0
3043	via Paganini, 4	abitazione	NCT	60	420	3	0	0
3043	via Paganini, 4	abitazione	NCT	60	420	4	0	0
3043	via Paganini, 4	abitazione	NCT	60	420	5	0	0
3043	via Paganini, 4	abitazione	NCT	60	420	6	0	0
3044	via Paganini, 2	abitazione	NCT	60	490	7	0	0
3044	via Paganini, 2	abitazione	NCT	60	490	8	0	0
3044	via Paganini, 2	abitazione	NCT	60	490	9	0	0
3044	via Paganini, 2	abitazione	NCT	60	490	10	0	0
3044	via Paganini, 2	abitazione	NCT	60	490	11	0	0
3044	via Paganini, 2	abitazione	NCT	60	490	12	0	0
3045	via Chiusure, 79	abitazione	NCT	60	494	1	0	0
3045	via Chiusure, 79	abitazione	NCT	60	494	2	0	0
3045	via Chiusure, 79	abitazione	NCT	60	494	3	0	0
3045	via Chiusure, 79	abitazione	NCT	60	494	4	0	0
3045	via Chiusure, 79	abitazione	NCT	60	494	5	0	0
3045	via Chiusure, 79	abitazione	NCT	60	494	6	0	0
3046	Via dei Sabbio, 8	abitazione	NCT	60	363	5	0	0
3046	Via dei Sabbio, 8	abitazione	NCT	60	363	6	0	0
3046	Via dei Sabbio, 8	abitazione	NCT	60	363	7	0	0
3046	Via dei Sabbio, 8	abitazione	NCT	60	363	8	0	0
3047	Via Paganini, 7	abitazione	NCT	60	369	5	0	0
3047	Via Paganini, 7	abitazione	NCT	60	369	6	0	0
3047	Via Paganini, 7	abitazione	NCT	60	369	7	0	0
3047	Via Paganini, 7	abitazione	NCT	60	369	8	0	0
3048	Via Dei Sabbio, 6	abitazione	NCT	60	375	5	0	0
3048	Via Dei Sabbio, 6	abitazione	NCT	60	375	6	0	0
3048	Via Dei Sabbio, 6	abitazione	NCT	60	375	7	0	0
3048	Via Dei Sabbio, 6	abitazione	NCT	60	375	8	0	0
3049	Via Paganini, 5	abitazione	NCT	60	382	5	0	0
3049	via Paganini, 5	abitazione	NCT	60	382	6	0	0
3049	Via Paganini, 5	abitazione	NCT	60	382	7	0	0
3049	via Paganini, 5	abitazione	NCT	60	382	8	0	0

3050	Via Dei Sabbio, 4	abitazione	NCT	60	388	5	0	0
3050	Via Dei Sabbio, 4	abitazione	NCT	60	388	6	0	0
3050	Via Dei Sabbio, 4	abitazione	NCT	60	388	7	0	0
3050	Via Dei Sabbio, 4	abitazione	NCT	60	388	8	0	0
3051	via Paganini, 3	abitazione	NCT	60	395	5	0	0
3051	via Paganini, 3	abitazione	NCT	60	395	6	0	0
3051	via Paganini, 3	abitazione	NCT	60	395	7	0	0
3051	via Paganini, 3	abitazione	NCT	60	395	8	0	0
3052	Via Dei Sabbio, 2	abitazione	NCT	60	467	5	0	0
3052	via dei Sabbio, 2	abitazione	NCT	60	467	6	0	0
3052	via dei Sabbio, 2	abitazione	NCT	60	467	7	0	0
3052	via dei Sabbio, 2	abitazione	NCT	60	467	8	0	0
3053	Via Chiusure, 73	abitazione	NCT	60	473	5	0	0
3053	Via Chiusure, 73	abitazione	NCT	60	473	6	0	0
3053	Via Chiusure, 73	abitazione	NCT	60	473	7	0	0
3053	Via Chiusure, 73	abitazione	NCT	60	473	8	0	0
3054	Via Baitelli, 26	abitazione	NCT	57	130	3	0	0
3054	via Baitelli, 26	abitazione	NCT	57	130	1	0	0
3054	via Baitelli, 26	abitazione	NCT	57	130	6	0	0
3054	via Baitelli, 26	abitazione	NCT	57	130	9	0	0
3054	via Baitelli, 26	autorimessa	NCT	57	133	17	0	0
3054	via Baitelli, 26	autorimessa	NCT	57	133	18	0	0
3054	via Baitelli, 26	autorimessa	NCT	57	133	19	0	0
3054	via Baitelli, 26	autorimessa	NCT	57	133	20	0	0
3055	Via del Santellone, 2	sala civica	NCT	78	21	504	0	0
3058	Via Ragazzi del' 99	centro di aggregazione giovanile	NCT	16	221	2	0	0
3059	Via del Santellone, 2	centro diurno per anziani e minialloggi	NCT	78	19		0	0
3059	Via del Santellone, 2	sala civica	NCT	78	19		0	0
3060	via Collebeato	aree di circolazione-parcheggi				0	28	strade
3061	Via Bonini	aree di circolazione-parcheggi				0	37	197 parte
3063	Via del Santellone	aree di circolazione-parcheggi				0	78	207 parte
3066	Via Bonini	aree di circolazione-parcheggi				0	37	262
3067	Via della Pendolina - via Drammis	area verde				0	16	46
3068	Via del Risorgimento - Via Collebeato	area verde				0	27	331
3069	Via Collebeato	area verde				0	28	92-100
3070	Quartiere Abba Via 13^, Traversa 4^ - Via 11^	area verde				0	38	223

3071	Quartiere Abba Traversa 4^ - Via 7^ - Via 11^	area verde	0	38	235
3072	Quartiere Abba Via 9^ - Via 11a	area verde	0	38	245 - strade
3073	Quartiere Abba Via 9^ - Via 7^	area verde	0	38	251 parte
3074	Quartiere Abba Traversa 4^ - Via 7^ - Via 5^	area verde	0	38	41
3075	Quartiere Abba Traversa 4^	area verde	0	38	398
3076	Quartiere Abba Traversa 4^ - Via Torricella di Sopra	area verde	0	38	399
3077	Via Zuaboni - Via delle Longure - Via Rossi - Via Valentini	area verde	0	39	19p.-27p.-225-359-461p.-462p.
3078	Villaggio Badia Via 5^- Via 7^- Traversa 4^	area verde	0	54	141
3079	Viale Caduti del Lavoro - Via Farfengo - Via Nicolò Bettoni	area verde	0	60	230-strade
3080	piazzale Maestri del Lavoro	area verde	0	59	1 - 5 - strade
3081	Via del Francino - Via F.da Soresina vill. Badia - trav.4a - via 17a - via 13a	area verde	0	62	2p.- 7p.- strade
3082	vill. Badia - via 17a - via 13a	area verde	0	53	135
3083	vill. Badia - via 17a - via 13a	area verde	0	53	104
3084	Via Chiusure - via Legnazzi	area verde	0	62	strade
3085	Via Violino di Sopra - Q.re La Famiglia Via 9^	area verde	0	106	638 parte
3086	Quartiere La Famiglia Via 5^	area verde	0	106	439-445
3088	Viale Caduti del Lavoro - Viale Colombo - Via Chiusure	area verde	0	62	31
3089	Via del Molino - via Ragazzi del '99 vill.Badia - via 1a - via 18a - via 20a	area verde	0	16	52-53-215
3090	20a	area verde	0	77	100P.-161-162-163-164-165-310-355p.-359
3092	Via Bonini	area verde	0	37	197 parte
3093	via Collebeato	area verde	0	28	44 parte
3094	via Risorgimento	area verde	0	39	146
3095	Via Bonini	area verde	0	37	175-263-267-268
3097	Via Don Vender	terreno	0	40	47-48-49-50-51-57-58-59-60
3098	Via della Chiesa - Via Salodini	terreno	0	26	207
3099	Via della Chiesa	terreno	0	26	47
3100	Via Don Vender - Via Risorgimento	terreno	0	40	252
3102	Q.re La Famiglia via 27a	terreno	0	105	122 parte

3104	Via della Badia - via Cucca - Via del Santellone	terreno	0	57	28-51-52
3105	Via della Chiesa	monumento	0	26	A
3106	q.re G.C.Abba, trav.4a	monumento	0	38	A
3107	vill.Badia, trav.4a	monumento	0	53	A
3108	Quartiere La Famiglia Via 9^	monumento	0	106	638 parte
3109	Via della Pendolina	area concessa in diritto di superficie	0	16	218 parte
3110	Via del Molino	area concessa in diritto di superficie	0	16	216 parte
3111	via Ragazzi del '99 - via Drammis	area concessa in diritto di superficie	0	16	221
3112	Via Re Rotari	area concessa in diritto di superficie	0	105	727 parte
3113	Via Re Rotari	area concessa in diritto di superficie	0	105	728 parte
3115	Via della Trisia	area concessa in diritto di superficie	0	105	623p - 624p.
3116	Via della Trisia	area concessa in diritto di superficie	0	105	633 parte
3118	via Chiusure	area di circolazione-parcheggi	0	79	71 parte
3119	via Chiusure	area verde	0	79	71 parte
3120	Via Ercoli - Via degli Orefici	area verde	0	27	110
3121	Via Ercoli - Via Gnutti	area verde	0	27	135
3122	Villaggio Badia - Via 1^	area mercatale	0	77	355 parte
3123	Via Valcamonica	area di circolazione-parcheggi	0	77	305 parte
3124	Via Re Desiderio	area verde	0	105	678-702-653p.-654p.-934
3125	Via Padre Marcolini - Via Regina Ansa - via Re Adelchi	area verde	0	105	954
3126	Via Re Desiderio	area verde	0	105	692-695-700
3127	Via della Trisia - Via Re Rotari	area verde	0	105	27p.-707p.-710p.-815p.-818p.-826p.-921-923-924-925-927-930-strade-acque
3128	Via Re Rotari - Quartiere La Famiglia Via 25^	area verde	0	105	654 parte
3129	Villaggio Badia Traversa 8^	area verde	0	52	20-21-22-23
3130	Villaggio Badia Traversa 10^ - Via Valcamonica	area verde	0	77	2-285-301302-303-304-305-306
3132	Via Chiusure - Via degli Armaiuoli	area verde	0	63	13p.-378p.
3133	Via della Badia	area di circolazione-parcheggi	0	78	251p.
3134	Quartiere Abba Via 13^ n. 22	abitazione	16	77	NCT
3134	Quartiere Abba Via 13^ n. 22	abitazione	17	77	NCT
3134	Quartiere Abba Via 13^ n. 22	abitazione	18	77	NCT
3134	Quartiere Abba Via 13^ n. 22	abitazione	19	77	NCT
3134	Quartiere Abba Via 13^ n. 22	abitazione	20	77	NCT
3134	Quartiere Abba Via 13^ n. 22	abitazione	21	77	NCT

3134	Quartiere Abba Via 13^ n. 22	abitazione	NCT	38	77	22		
3134	Quartiere Abba Via 13^ n. 22	abitazione	NCT	38	77	23		
3134	Quartiere Abba Via 13^ n. 22	abitazione	NCT	38	77	24		
3134	Quartiere Abba Via 13^ n. 22	abitazione	NCT	38	77	25		
3134	Quartiere Abba Via 13^ n. 22	abitazione	NCT	38	77	26		
3134	Quartiere Abba Via 13^ n. 22	abitazione	NCT	38	77	27		
3134	Quartiere Abba Via 13^ n. 22	abitazione	NCT	38	77	28		
3134	Quartiere Abba Via 13^ n. 22	abitazione	NCT	38	77	29		
3134	Quartiere Abba Via 13^ n. 22	abitazione	NCT	38	77	30		
		immobili concessi in diritto di superficie (lastrico solare)						
3134	Quartiere Abba Via 13^ n. 22		NCT	38	77	33		
3135	Quartiere Abba Via 13^ n. 24	abitazione	NCT	38	76	16		
3135	Quartiere Abba Via 13^ n. 24	abitazione	NCT	38	76	17		
3135	Quartiere Abba Via 13^ n. 24	abitazione	NCT	38	76	18		
3135	Quartiere Abba Via 13^ n. 24	abitazione	NCT	38	76	19		
3135	Quartiere Abba Via 13^ n. 24	abitazione	NCT	38	76	20		
3135	Quartiere Abba Via 13^ n. 24	abitazione	NCT	38	76	21		
3135	Quartiere Abba Via 13^ n. 24	abitazione	NCT	38	76	22		
3135	Quartiere Abba Via 13^ n. 24	abitazione	NCT	38	76	23		
3135	Quartiere Abba Via 13^ n. 24	abitazione	NCT	38	76	24		
3135	Quartiere Abba Via 13^ n. 24	abitazione	NCT	38	76	25		
3135	Quartiere Abba Via 13^ n. 24	abitazione	NCT	38	76	26		
3135	Quartiere Abba Via 13^ n. 24	abitazione	NCT	38	76	27		
3135	Quartiere Abba Via 13^ n. 24	abitazione	NCT	38	76	28		
3135	Quartiere Abba Via 13^ n. 24	abitazione	NCT	38	76	29		
3135	Quartiere Abba Via 13^ n. 24	abitazione	NCT	38	76	30		
3136	Quartiere Abba Via 13^ n. 26	abitazione	NCT	38	75	7		
3136	Quartiere Abba Via 13^ n. 26	abitazione	NCT	38	75	8		
3136	Quartiere Abba Via 13^ n. 26	abitazione	NCT	38	75	9		
3136	Quartiere Abba Via 13^ n. 26	abitazione	NCT	38	75	10		
3136	Quartiere Abba Via 13^ n. 26	abitazione	NCT	38	75	11		
3136	Quartiere Abba Via 13^ n. 26	abitazione	NCT	38	75	12		
3137	Quartiere Abba Via 13^ n. 28	abitazione	NCT	38	74	7		
3137	Quartiere Abba Via 13^ n. 28	abitazione	NCT	38	74	8		
3137	Quartiere Abba Via 13^ n. 28	abitazione	NCT	38	74	9		
3137	Quartiere Abba Via 13^ n. 28	abitazione	NCT	38	74	10		
3137	Quartiere Abba Via 13^ n. 28	abitazione	NCT	38	74	11		

3137	Quartiere Abba Via 13^ n. 28	abitazione	NCT	38	74	12		
3138	Quartiere Abba Via 13^ n. 32	abitazione	NCT	38	71	7		
3138	Quartiere Abba Via 13^ n. 32	abitazione	NCT	38	71	8		
3138	Quartiere Abba Via 13^ n. 32	abitazione	NCT	38	71	9		
3138	Quartiere Abba Via 13^ n. 32	abitazione	NCT	38	71	10		
3138	Quartiere Abba Via 13^ n. 32	abitazione	NCT	38	71	11		
3138	Quartiere Abba Via 13^ n. 32	abitazione	NCT	38	71	12		
3139	Quartiere Abba Via 13^ n. 34	abitazione	NCT	38	70	7		
3139	Quartiere Abba Via 13^ n. 34	abitazione	NCT	38	70	8		
3139	Quartiere Abba Via 13^ n. 34	abitazione	NCT	38	70	9		
3139	Quartiere Abba Via 13^ n. 34	abitazione	NCT	38	70	10		
3139	Quartiere Abba Via 13^ n. 34	abitazione	NCT	38	70	11		
3139	Quartiere Abba Via 13^ n. 34	abitazione	NCT	38	70	12		
3140	Quartiere Abba Via 13^ n. 36	abitazione	NCT	38	69	7		
3140	Quartiere Abba Via 13^ n. 36	abitazione	NCT	38	69	8		
3140	Quartiere Abba Via 13^ n. 36	abitazione	NCT	38	69	9		
3140	Quartiere Abba Via 13^ n. 36	abitazione	NCT	38	69	10		
3140	Quartiere Abba Via 13^ n. 36	abitazione	NCT	38	69	11		
3140	Quartiere Abba Via 13^ n. 36	abitazione	NCT	38	69	12		
3141	Piazza Don Teotti, 6	abitazione	NCT	105	892	1		
3141	Piazza Don Teotti, 6	abitazione	NCT	105	892	2		
3141	Piazza Don Teotti, 6	abitazione	NCT	105	892	3		
3141	Piazza Don Teotti, 6	abitazione	NCT	105	892	4		
3141	Piazza Don Teotti, 6	abitazione	NCT	105	892	5		
3141	Piazza Don Teotti, 6	abitazione	NCT	105	892	6		
3141	Piazza Don Teotti, 6	abitazione	NCT	105	892	7		
3141	Piazza Don Teotti, 6	abitazione	NCT	105	892	8		
3141	Piazza Don Teotti, 6	abitazione	NCT	105	892	9		
3141	Piazza Don Teotti, 6	abitazione	NCT	105	892	10		
3141	Piazza Don Teotti, 6	abitazione	NCT	105	892	11		
3141	Piazza Don Teotti, 6	abitazione	NCT	105	892	12		
3141	Piazza Don Teotti, 5	sala civica	NCT	105	892	14		
3141	Piazza Don Teotti, 2	abitazione	NCT	105	892	15		
3141	Piazza Don Teotti, 2	abitazione	NCT	105	892	16		
3141	Piazza Don Teotti, 2	abitazione	NCT	105	892	17		
3141	Piazza Don Teotti, 2	abitazione	NCT	105	892	18		
3141	Piazza Don Teotti, 2	abitazione	NCT	105	892	19		

3141	Piazza Don Teotti, 2	abitazione	NCT	105	892	20		
3141	Piazza Don Teotti, 2	abitazione	NCT	105	892	21		
3141	Piazza Don Teotti, 2	abitazione	NCT	105	892	22		
3141	Piazza Don Teotti, 2	abitazione	NCT	105	892	23		
3141	Piazza Don Teotti, 2	abitazione	NCT	105	892	24		
3141	Piazza Don Teotti, 2	abitazione	NCT	105	892	25		
3141	Piazza Don Teotti, 6	magazzino comunale	NCT	105	892	29		
3141	Piazza Don Teotti, 8	posto auto	NCT	105	892	34		
3141	Piazza Don Teotti, 8	posto auto	NCT	105	892	35		
3141	Piazza Don Teotti, 8	posto auto	NCT	105	892	36		
3141	Piazza Don Teotti, 8	posto auto	NCT	105	892	37		
3141	Piazza Don Teotti, 8	posto auto	NCT	105	892	38		
3141	Piazza Don Teotti, 8	posto auto	NCT	105	892	39		
3141	Piazza Don Teotti, 8	posto auto	NCT	105	892	40		
3141	Piazza Don Teotti, 8	posto auto	NCT	105	892	41		
3141	Piazza Don Teotti, 8	posto auto	NCT	105	892	42		
3141	Piazza Don Teotti, 8	posto auto	NCT	105	892	43		
3141	Piazza Don Teotti, 8	posto auto	NCT	105	892	44		
3141	Piazza Don Teotti, 8	posto auto	NCT	105	892	45		
3141	Piazza Don Teotti, 8	posto auto	NCT	105	892	54		
3141	Piazza Don Teotti, 8	posto auto	NCT	105	892	55		
3141	Piazza Don Teotti, 8	posto auto	NCT	105	892	56		
3141	Piazza Don Teotti, 8	posto auto	NCT	105	892	58		
3141	Piazza Don Teotti, 8	posto auto	NCT	105	892	59		
3141	Piazza Don Teotti, 8	posto auto	NCT	105	892	60		
3141	Piazza Don Teotti, 8	posto auto	NCT	105	892	61		
3141	Piazza Don Teotti, 8	posto auto	NCT	105	892	62		
3141	Piazza Don Teotti, 8	posto auto	NCT	105	892	63		
3141	Piazza Don Teotti, 8	posto auto	NCT	105	892	64		
3141	Piazza Don Teotti, 8	posto auto	NCT	105	892	65	105	866p.-867p.-876p.
3142	Via Bonini	area verde						
3144	Via Chiusure	area di circolazione-parcheggi					63	378 parte
3145	Via Biemmi, 6	abitazione	NCT	105	893	3		
3145	Via Biemmi, 6	autorimessa	NCT	105	893	4		
3145	Via Biemmi, 4	abitazione	NCT	105	893	5		
3149	Via G.Rossa, 8	abitazione	NCT	105	901	1		
3149	Via G.Rossa, 8	autorimessa	NCT	105	901	2		

3149	Via G.Rossa, 6	abitazione	NCT	105	901	3		
3150	Via G.Frau, 15	abitazione	NCT	105	904	1		
3150	Via G.Frau, 13	autorimessa	NCT	105	904	2		
3150	Via G.Frau, 13	abitazione	NCT	105	904	3		
3151	Via G.Rossa, 7	abitazione	NCT	105	902	1		
3151	Via G.Rossa, 5	autorimessa	NCT	105	902	2		
3151	Via G.Rossa, 5	abitazione	NCT	105	902	3		
3152	Via G.Frau, 10	abitazione	NCT	105	903	1		
3152	Via G.Frau, 10	autorimessa	NCT	105	903	2		
3152	Via G.Frau, 8	abitazione	NCT	105	903	3		
3153	Via Frau, 3	abitazione	NCT	105	898	3		
3153	Via Frau, 5	autorimessa	NCT	105	898	4		
3153	Via Frau, 5	abitazione	NCT	105	898	5		
3154	Via Frau, 4	abitazione	NCT	105	897	3		
3154	Via Frau, 4	autorimessa	NCT	105	897	4		
3155	Via Biemmi, 16	abitazione	NCT	105	899	1		
3155	Via Biemmi, 16	autorimessa	NCT	105	899	2		
3155	Via Biemmi, 14	abitazione	NCT	105	899	3		
3156	Via Biemmi, 7	abitazione	NCT	105	900	1		
3156	Via Biemmi, 9	autorimessa	NCT	105	900	2		
3156	Via Biemmi, 9	abitazione	NCT	105	900	3		
3157	Via Padre Marcolini	area verde					105	841
3158	Via Biemmi - Via Rossa	area verde					105	877 parte
3159	Via Rossa - Via Frau	area verde					105	877 parte
3160	Via Biemmi - Via Rossa	area verde					105	877 parte
3161	Via Rossa - Via Frau	area verde					105	877 parte
3162	Via Padre Marcolini - Via Biemmi	area verde					105	877p.-719-846-847
3163	Via Don Murgioni	area verde					105	877 parte
3164	Via Biemmi	aree di circolazione-parcheggi					105	877 parte
3165	Via Biemmi	aree di circolazione-parcheggi					105	877 parte
3166	Via Biemmi	aree di circolazione-parcheggi					105	877 parte
3167	Via Frau	aree di circolazione-parcheggi					105	877 parte
3168	Via Frau	aree di circolazione-parcheggi					105	877 parte
3169	Via Frau	aree di circolazione-parcheggi					105	877 parte
3170	Via Padre Marcolini - Via Biemmi	passaggio pedonale					105	877 parte
3171	Via Don Murgioni - Via Biemmi	passaggio pedonale					105	877 parte
3172	Via Don Murgioni - Via Biemmi	passaggio pedonale					105	877 parte

3173	Via Arimanno - Via Albertano Da Brescia	passaggio pedonale	NCT	79	489					
3174	Via Arimanno	aree di circolazione-parcheggi					79			498 parte
3175	Via Crotte	passaggio pedonale	NCT	63	13	1				
3176	Via Crotte	passaggio pedonale	NCT	63	13	3				
3177	Via Chiusure	terreno	NCT	60	522	205				
3178	Via dei Sabbio	terreno	NCT	60	522	205				
3179	Via Chiusure	terreno	NCT	60	522	205				
3180	Via Chiusure	terreno	NCT	60	522	205				
3181	Via della Badia	cabina elettrica	NCT	78	255					
3182	Via Re Rotari - Quartiere La Famiglia Via 25^	area verde					105			654 parte
3183	Via Padre Marcolini	cabina elettrica	NCT	105	759					
3184	Q.re La Famiglia Via Venticinquesima - Traversa Ventesima	passaggio pedonale					105			654p.-637p.
3185	Via Padre Marcolini - Via della Trisia	passaggio pedonale					105			710p.-826p.-715-716
3186	Via Padre Marcolini - Via Re Rotari	passaggio pedonale					105			
3187	Via della Trisia	impianti sportivi	NCT	105	933					
3188	Via della Trisia	aree di circolazione-parcheggi					105			931 parte
3189	Via Padre Marcolini - Via Re Rotari	passaggio pedonale					105			653p.-654p.-646-647-673-643p.
3190	Quartiere Abba Via 9^	aree di circolazione-parcheggi					38			251 parte
3191	Via Torricella Di Sotto - Via Bonini	passaggio pedonale					37			408-409
3192	Via Colombaie	pozzo	NCT	105	935					
3193	Via Cucca	cabina elettrica	NCT	57	233					
3194	Via Del Santellone	area verde					57			192-196-207
3195	Via Del Santellone	terreno					57			9-47-48-144-145-146-161-163-190-198
3196	Via Del Franzone	terreno					59			422
3197	Via Bonini - Via del Franzone - Piazzale Maestri del Lavoro	area verde					59			strade
3198	Via Padre Marcolini	area concessa in diritto di superficie					105			997
3199	Via Della Trisia	cabina elettrica	NCT	105	996					
3200	Villaggio Badia Traversa 10^	cabina elettrica	NCT	77	270					
3201	Villaggio Badia Via 1^	terreno					77			356
3202	Via Collebeato	area verde					28			Strade - 102 parte
3203	Via Collebeato	area concessa in diritto di superficie					28			104
3205	Quartiere Abba Via 13^	area concessa in diritto di superficie					38			472

3206	Via Biemmi	terreno							105		708-834-839
3207	Via Chiusure	area verde	NCT	79	496						
3207	Via Chiusure	area verde						60		786	
4002	via Rose, 12/c - 14	sede musei e pinacoteca	NCT	112	68	2 parte	0				
4002	via Rose, 12/c - 14	sede musei e pinacoteca (pesa)	NCT	112	76	2 parte	0				
4002	via Rose, 12/c - 14	sede musei e pinacoteca (ex alloggio di custodia)	NCT	112	76	1	0				
4004	Via Panigada, 4	scuola materna	NCT	82	434		0				
4005	Via Marchetti, 25	scuola materna	NCT	114	45		0				
4006	Via Panigada, 6	scuola elementare	NCT	82	105	1	0				
4006	Via Panigada, 6	scuola elementare (ex alloggio di custodia)	NCT	82	105	2	0				
4007	via Villa Glori, 13	uffici di zona	NCT	111	77	2	0				
4007	via Villa Glori, 13	uffici di zona	NCT	111	77	1	0				
4007	via Villa Glori, 13	sede associazione	NCT	111	77	2					
4008	Via Passo Gavia, 7	scuola elementare	NCT	134	2 parte		0				
4008	via Passo Gavia, 7	scuola materna	NCT	134	2 parte		0				
4009	Via Carducci, 88	scuola media inferiore	NCT	82	540 parte						
4009	Via Carducci, 88	scuola media superiore	NCT	82	540 parte						
4010	Via Berchet, 5	scuola media superiore	NCT	82	248		0				
4011	Via Panigada, 4	asilo nido	NCT	82	436		0				
4012	Via Marchetti, 1/c - 3	uffici comunali (Gare e Appalti e Politiche giovanili) - magazzino comunale - Spazio Associazioni	NCT	114	86	5	0				
4012	Via Marchetti, 1/c	sede associazioni (Ugolini)	NCT	114	86	2					
4012	Via Marchetti, 1/c	dormitorio (locali destinati all'emergenza freddo)	NCT	114	86	3					
4012	Via Martino Franchi, 25	asilo nido	NCT	114	86	4					
4013	Via Morosini, 12	impianti sportivi	NCT	112	55	1	0				
4013	Via Chinca, 3	alloggio di custodia	NCT	112	55	2					
4014	Via Nullo	impianti sportivi (centro polivalente)	NCT	111	196		0				
4015	Via Campo Fiera, 6	sede associazioni	NCT	114	79	4	0				
4015	Via Campo Fiera, 6	sede associazioni	NCT	114	79	3	0				
4015	Via Campo Fiera, 6	sede associazioni	NCT	114	79	2					
4016	Via Rose, 12/a - 12/b	sede associazioni	NCT	112	68	2 parte	0				
4017	Via Panigada	immobili concessi in diritto di superficie	NCT	80	8	4					
4017	Via Panigada	immobili concessi in diritto di superficie	NCT	80	8	9					
4017	Via Panigada	immobili concessi in diritto di superficie	NCT	80	8	3					

4017 Via Panigada	immobili concessi in diritto di superficie	NCT	80	8	5		
4017 Via Panigada	immobili concessi in diritto di superficie	NCT	80	8	6		
4017 Via Panigada	immobili concessi in diritto di superficie	NCT	80	8	7		
4017 Via Panigada	immobili concessi in diritto di superficie	NCT	80	8	8		
4017 Via Panigada	immobili concessi in diritto di superficie	NCT	80	8	2		
4018 Via Industriale, 14	centro diurno per emarginazione sociale	NCT	111	228	1	0	
4018 Via Morosini, 4	abitazione a protezione sociale	NCT	111	228	2		
4018 Via Morosini, 6	abitazione a protezione sociale	NCT	111	228	3		
4018 Via Morosini, 8	abitazione a protezione sociale	NCT	111	228	4		
4018 Via Morosini, 10	abitazione a protezione sociale	NCT	111	228	5		
4019 Via Villa Glori, 19	abitazione	NCT	112	25	1	0	
4019 Via Villa Glori, 19	abitazione	NCT	112	25	2	0	
4019 Via Villa Glori, 19	abitazione	NCT	112	25	3	0	
4019 Via Villa Glori, 19	abitazione	NCT	112	25	4	0	
4019 Via Villa Glori, 19	abitazione	NCT	112	25	5	0	
4019 Via Villa Glori, 19	abitazione	NCT	112	25	6	0	
4019 Via Villa Glori, 19	abitazione	NCT	112	25	7	0	
4019 Via Villa Glori, 19	abitazione	NCT	112	25	8	0	
4019 Via Villa Glori, 19	abitazione	NCT	112	25	9	0	
4019 Via Villa Glori, 19	abitazione	NCT	112	25	10	0	
4019 Via Villa Glori, 19	abitazione	NCT	112	25	11	0	
4019 Via Villa Glori, 19	abitazione	NCT	112	25	12	0	
4019 Via Villa Glori, 19	abitazione	NCT	112	25	13	0	
4019 Via Villa Glori, 19	cantina	NCT	112	25	14	0	
4019 Via Villa Glori, 19	cantina	NCT	112	25	15	0	
4019 Via Villa Glori, 21	abitazione	NCT	112	25	16	0	
4019 Via Villa Glori, 21	abitazione	NCT	112	25	17	0	
4019 Via Villa Glori, 21	abitazione	NCT	112	25	152	0	
4019 Via Villa Glori, 21	abitazione	NCT	112	25	19	0	
4019 Via Villa Glori, 21	abitazione	NCT	112	25	20	0	
4019 Via Villa Glori, 21	abitazione	NCT	112	25	21	0	
4019 Via Villa Glori, 21	abitazione	NCT	112	25	22	0	
4019 Via Villa Glori, 21	abitazione	NCT	112	25	23	0	
4019 Via Villa Glori, 21	abitazione	NCT	112	25	24	0	
4019 Via Villa Glori, 21	abitazione	NCT	112	25	25	0	
4019 Via Villa Glori, 21	abitazione	NCT	112	25	26	0	
4019 Via Villa Glori, 21	abitazione	NCT	112	25	27	0	

4019	Via Villa Glori, 21	abitazione	NCT	112	25	28	0
4019	Via Villa Glori, 21	abitazione	NCT	112	25	29	0
4019	Via Villa Glori, 21	cantina	NCT	112	25	30	0
4019	Via Villa Glori, 21	cantina	NCT	112	25	31	0
4019	Via Villa Glori, 23	abitazione	NCT	112	25	32	0
4019	Via Villa Glori, 23	abitazione	NCT	112	25	33	0
4019	Via Villa Glori, 23	abitazione	NCT	112	25	34	0
4019	Via Villa Glori, 23	abitazione	NCT	112	25	35	0
4019	Via Villa Glori, 23	abitazione	NCT	112	25	36	0
4019	Via Villa Glori, 23	abitazione	NCT	112	25	37	0
4019	Via Villa Glori, 23	abitazione	NCT	112	25	38	0
4019	Via Villa Glori, 23	abitazione	NCT	112	25	39	0
4019	Via Villa Glori, 23	abitazione	NCT	112	25	40	0
4019	Via Villa Glori, 23	abitazione	NCT	112	25	41	0
4019	Via Villa Glori, 23	abitazione	NCT	112	25	42	0
4019	Via Villa Glori, 23	abitazione	NCT	112	25	43	0
4019	Via Villa Glori, 23	abitazione	NCT	112	25	44	0
4019	Via Villa Glori, 23	abitazione	NCT	112	25	45	0
4019	Via Villa Glori, 23	cantina	NCT	112	25	46	0
4019	Via Villa Glori, 25	abitazione	NCT	112	25	47	0
4019	Via Villa Glori, 25	abitazione	NCT	112	25	48	0
4019	Via Villa Glori, 25	abitazione	NCT	112	25	49	0
4019	Via Villa Glori, 25	abitazione	NCT	112	25	50	0
4019	Via Villa Glori, 25	abitazione	NCT	112	25	51	0
4019	Via Villa Glori, 25	abitazione	NCT	112	25	52	0
4019	Via Villa Glori, 25	abitazione	NCT	112	25	53	0
4019	Via Villa Glori, 25	abitazione	NCT	112	25	54	0
4019	Via Villa Glori, 25	abitazione	NCT	112	25	55	0
4019	Via Villa Glori, 25	abitazione	NCT	112	25	56	0
4019	Via Villa Glori, 25	abitazione	NCT	112	25	57	0
4019	Via Villa Glori, 25	abitazione	NCT	112	25	58	0
4019	Via Villa Glori, 25	abitazione	NCT	112	25	59	0
4019	Via Villa Glori, 25	abitazione	NCT	112	25	60	0
4019	Via Villa Glori, 25	abitazione	NCT	112	25	61	0
4019	Via Villa Glori, 25	abitazione	NCT	112	25	62	0
4019	Via Villa Glori, 27	abitazione	NCT	112	25	63	0
4019	Via Villa Glori, 27	abitazione	NCT	112	25	64	0

4019	Via Villa Glori, 27	abitazione	NCT	112	25	65	0
4019	Via Villa Glori, 27	abitazione	NCT	112	25	66	0
4019	Via Villa Glori, 27	abitazione	NCT	112	25	67	0
4019	Via Villa Glori, 27	abitazione	NCT	112	25	68	0
4019	Via Villa Glori, 27	abitazione	NCT	112	25	69	0
4019	Via Villa Glori, 27	abitazione	NCT	112	25	70	0
4019	Via Villa Glori, 27	abitazione	NCT	112	25	71	0
4019	Via Villa Glori, 27	abitazione	NCT	112	25	72	0
4019	Via Villa Glori, 27	abitazione	NCT	112	25	73	0
4019	Via Villa Glori, 27	abitazione	NCT	112	25	74	0
4019	Via Villa Glori, 27	abitazione	NCT	112	25	75	0
4019	Via Villa Glori, 27	abitazione	NCT	112	25	76	0
4019	Via Villa Glori, 27	abitazione	NCT	112	25	77	0
4019	Via Chinca, 18	abitazione	NCT	112	25	78	0
4019	Via Chinca, 18	abitazione	NCT	112	25	79	0
4019	Via Chinca, 18	abitazione	NCT	112	25	80	0
4019	Via Chinca, 18	abitazione	NCT	112	25	81	0
4019	Via Chinca, 18	abitazione	NCT	112	25	82	0
4019	Via Chinca, 18	abitazione	NCT	112	25	83	0
4019	Via Chinca, 18	abitazione	NCT	112	25	84	0
4019	Via Chinca, 18	abitazione	NCT	112	25	85	0
4019	Via Chinca, 18	abitazione	NCT	112	25	86	0
4019	Via Chinca, 18	abitazione	NCT	112	25	87	0
4019	Via Chinca, 18	abitazione	NCT	112	25	88	0
4019	Via Chinca, 18	abitazione	NCT	112	25	89	0
4019	Via Chinca, 18	abitazione	NCT	112	25	90	0
4019	Via Chinca, 18	abitazione	NCT	112	25	91	0
4019	Via Chinca, 18	abitazione	NCT	112	25	92	0
4019	Via Chinca, 18	cantina	NCT	112	25	93	0
4019	Via Chinca, 18	cantina	NCT	112	25	94	0
4019	Via Chinca, 16	abitazione	NCT	112	25	95	0
4019	Via Chinca, 16	abitazione	NCT	112	25	96	0
4019	Via Chinca, 16	abitazione	NCT	112	25	97	0
4019	Via Chinca, 16	abitazione	NCT	112	25	98	0
4019	Via Chinca, 16	abitazione	NCT	112	25	99	0
4019	Via Chinca, 16	abitazione	NCT	112	25	100	0
4019	Via Chinca, 16	abitazione	NCT	112	25	101	0

4019 Via Chinca, 16	abitazione	NCT	112	25	102	0
4019 Via Chinca, 16	abitazione	NCT	112	25	103	0
4019 Via Chinca, 16	abitazione	NCT	112	25	104	0
4019 Via Chinca, 16	abitazione	NCT	112	25	105	0
4019 Via Chinca, 16	abitazione	NCT	112	25	106	0
4019 Via Chinca, 16	abitazione	NCT	112	25	107	0
4019 Via Chinca, 16	abitazione	NCT	112	25	108	0
4019 Via Chinca, 14	abitazione	NCT	112	25	109	0
4019 Via Chinca, 10	abitazione	NCT	112	25	110	0
4019 Via Chinca, 10	abitazione	NCT	112	25	111	0
4019 Via Chinca, 10	abitazione	NCT	112	25	112	0
4019 Via Chinca, 10	abitazione	NCT	112	25	113	0
4019 Via Chinca, 10	abitazione	NCT	112	25	114	0
4019 Via Chinca, 10	abitazione	NCT	112	25	115	0
4019 Via Chinca, 10	abitazione	NCT	112	25	116	0
4019 Via Chinca, 10	abitazione	NCT	112	25	117	0
4019 Via Chinca, 10	abitazione	NCT	112	25	118	0
4019 Via Chinca, 10	abitazione	NCT	112	25	119	0
4019 Via Chinca, 10	abitazione	NCT	112	25	120	0
4019 Via Chinca, 10	abitazione	NCT	112	25	121	0
4019 Via Chinca, 10	abitazione	NCT	112	25	122	0
4019 Via Chinca, 8	abitazione	NCT	112	25	123	0
4019 Via Chinca, 8	abitazione	NCT	112	25	124	0
4019 Via Chinca, 8	abitazione	NCT	112	25	125	0
4019 Via Chinca, 8	abitazione	NCT	112	25	126	0
4019 Via Chinca, 8	abitazione	NCT	112	25	127	0
4019 Via Chinca, 8	abitazione	NCT	112	25	128	0
4019 Via Chinca, 8	abitazione	NCT	112	25	129	0
4019 Via Chinca, 8	abitazione	NCT	112	25	130	0
4019 Via Chinca, 8	abitazione	NCT	112	25	131	0
4019 Via Chinca, 8	abitazione	NCT	112	25	132	0
4019 Via Chinca, 8	abitazione	NCT	112	25	133	0
4019 Via Chinca, 8	abitazione	NCT	112	25	134	0
4019 Via Chinca, 8	abitazione	NCT	112	25	135	0
4019 Via Chinca, 8	abitazione	NCT	112	25	136	0
4019 Via Chinca, 8	abitazione	NCT	112	25	137	0
4019 Via Chinca, 6	abitazione	NCT	112	25	138	0

4019	Via Chinca, 6	abitazione	NCT	112	25	139	0
4019	Via Chinca, 6	abitazione	NCT	112	25	140	0
4019	Via Chinca, 6	abitazione	NCT	112	25	141	0
4019	Via Chinca, 6	abitazione	NCT	112	25	142	0
4019	Via Chinca, 6	abitazione	NCT	112	25	143	0
4019	Via Chinca, 6	abitazione	NCT	112	25	144	0
4019	Via Chinca, 6	abitazione	NCT	112	25	145	0
4019	Via Chinca, 6	abitazione	NCT	112	25	146	0
4019	Via Chinca, 6	abitazione	NCT	112	25	147	0
4019	Via Chinca, 6	abitazione	NCT	112	25	148	0
4019	Via Chinca, 6	abitazione	NCT	112	25	149	0
4019	Via Chinca, 6	abitazione	NCT	112	25	150	0
4019	Via Chinca, 6	cantina	NCT	112	25	151	0
4020	Via Villa Glori, 15-17	posto auto	NCT	112	18	51	
4020	Via Villa Glori, 15-17	posto auto	NCT	112	18	52	
4020	Via Villa Glori, 15-17	posto auto	NCT	112	18	53	
4020	Via Villa Glori, 15-17	posto auto	NCT	112	18	54	
4020	Via Villa Glori, 15-17	abitazione	NCT	112	18	21	0
4020	Via Villa Glori, 15/a	abitazione destinata ad emarginazione e disagio adulto	NCT	112	18	18	0
4020	Via Villa Glori, 15/c	sala civica	NCT	112	18	20	0
4020	Via Villa Glori, 15/b	abitazione destinata ad emarginazione e disagio adulto	NCT	112	18	19	0
4020	Via Villa Glori, 15-17	abitazione	NCT	112	18	38	0
4020	Via Villa Glori, 15-17	abitazione	NCT	112	18	37	0
4020	Via Villa Glori, 15-17	abitazione	NCT	112	18	25	0
4020	Via Villa Glori, 15-17	abitazione	NCT	112	18	36	0
4020	Via Villa Glori, 15-17	abitazione	NCT	112	18	40	0
4020	Via Villa Glori, 15-17	abitazione	NCT	112	18	35	0
4020	Via Villa Glori, 15-17	abitazione	NCT	112	18	34	0
4020	Via Villa Glori, 15-17	abitazione	NCT	112	18	33	0
4020	Via Villa Glori, 15-17	abitazione	NCT	112	18	32	0
4020	Via Villa Glori, 15-17	abitazione	NCT	112	18	22	0
4020	Via Villa Glori, 15-17	abitazione	NCT	112	18	30	0
4020	Via Villa Glori, 15-17	abitazione	NCT	112	18	29	0
4020	Via Villa Glori, 15-17	abitazione	NCT	112	18	28	0
4020	Via Villa Glori, 15-17	abitazione	NCT	112	18	26	0
4020	Via Villa Glori, 15-17	abitazione	NCT	112	18	24	0

4020	Via Villa Glori, 15-17	abitazione	NCT	112	18	23	0
4020	Via Villa Glori, 15-17	abitazione	NCT	112	18	31	0
4020	Via Villa Glori, 15-17	abitazione	NCT	112	18	27	0
4020	Via Villa Glori, 15-17	abitazione	NCT	112	18	39	0
4020	Via Villa Glori, 15-17	abitazione	NCT	112	18	41	0
4020	Via Villa Glori, 15-17	posto auto	NCT	112	18	42	
4020	Via Villa Glori, 15-17	posto auto	NCT	112	18	43	
4020	Via Villa Glori, 15-17	posto auto	NCT	112	18	44	
4020	Via Villa Glori, 15-17	posto auto	NCT	112	18	45	
4020	Via Villa Glori, 15-17	posto auto	NCT	112	18	46	
4020	Via Villa Glori, 15-17	posto auto	NCT	112	18	47	
4020	Via Villa Glori, 15-17	posto auto	NCT	112	18	48	
4020	Via Villa Glori, 15-17	posto auto	NCT	112	18	49	
4020	Via Villa Glori, 15-17	posto auto	NCT	112	18	50	
4021	Via Martino Franchi, 10	abitazione	NCT	114	52	19	0
4021	Via Martino Franchi, 10	abitazione	NCT	114	52	20	0
4021	Via Martino Franchi, 10	abitazione	NCT	114	52	21	0
4021	Via Martino Franchi, 10	abitazione	NCT	114	52	22	0
4021	Via Martino Franchi, 10	abitazione	NCT	114	52	23	0
4021	Via Martino Franchi, 10	abitazione	NCT	114	52	24	0
4021	Via Martino Franchi, 10	abitazione	NCT	114	52	25	0
4021	Via Martino Franchi, 10	abitazione	NCT	114	52	26	0
4021	Via Martino Franchi, 12	abitazione	NCT	114	52	27	0
4021	Via Martino Franchi, 12	abitazione	NCT	114	52	28	0
4021	Via Martino Franchi, 12	abitazione	NCT	114	52	29	0
4021	Via Martino Franchi, 12	abitazione	NCT	114	52	30	0
4021	Via Martino Franchi, 12	abitazione	NCT	114	52	31	0
4021	Via Martino Franchi, 12	abitazione	NCT	114	52	32	0
4021	Via Martino Franchi, 12	abitazione	NCT	114	52	33	0
4022	Via Martino Franchi, 6	abitazione	NCT	114	48	19	0
4022	Via Martino Franchi, 6	abitazione	NCT	114	48	20	0
4022	Via Martino Franchi, 6	abitazione	NCT	114	48	21	0
4022	Via Martino Franchi, 6	abitazione	NCT	114	48	22	0
4022	Via Martino Franchi, 6	abitazione	NCT	114	48	23	0
4022	Via Martino Franchi, 6	abitazione	NCT	114	48	24	0
4022	Via Martino Franchi, 6	abitazione	NCT	114	48	25	0
4022	Via Martino Franchi, 6	abitazione	NCT	114	48	26	0

4022	Via Martino Franchi, 8	abitazione	NCT	114	48	27	0
4022	Via Martino Franchi, 8	abitazione	NCT	114	48	28	0
4022	Via Martino Franchi, 8	abitazione	NCT	114	48	29	0
4022	Via Martino Franchi, 8	abitazione	NCT	114	48	30	0
4022	Via Martino Franchi, 8	abitazione	NCT	114	48	31	0
4022	Via Martino Franchi, 8	abitazione	NCT	114	48	32	0
4022	Via Martino Franchi, 8	abitazione	NCT	114	48	33	0
4023	Via Campo Fiera, 5	abitazione	NCT	114	49	21	0
4023	Via Martino Franchi, 8A	centro sociale e assistenziale	NCT	114	49	20	0
4023	Via Campo Fiera, 7	abitazione	NCT	114	49	32	0
4023	Via Campo Fiera, 7	abitazione	NCT	114	49	31	0
4023	Via Campo Fiera, 7	abitazione	NCT	114	49	30	0
4023	Via Campo Fiera, 5	abitazione	NCT	114	49	22	0
4023	Via Campo Fiera, 7	abitazione	NCT	114	49	29	0
4023	Via Martino Franchi, 8B	magazzini-depositi comunali	NCT	114	49	34	0
4023	Via Campo Fiera, 7	abitazione	NCT	114	49	28	0
4023	Via Campo Fiera, 7	abitazione	NCT	114	49	27	0
4023	Via Martino Franchi, 8B	centro diurno	NCT	114	49	35	0
4023	Via Campo Fiera, 5	abitazione	NCT	114	49	25	0
4023	Via Campo Fiera, 5	abitazione	NCT	114	49	24	0
4023	Via Campo Fiera, 5	abitazione	NCT	114	49	23	0
4023	Via Martino Franchi, 8B	magazzini-depositi comunali	NCT	114	49	33	0
4024	Via Campo Fiera, 11	abitazione	NCT	114	50	22	0
4024	Via Campo Fiera, 11	abitazione	NCT	114	50	23	0
4024	Via Campo Fiera, 11	abitazione	NCT	114	50	24	0
4024	Via Campo Fiera, 11	abitazione	NCT	114	50	25	0
4024	Via Campo Fiera, 11	abitazione	NCT	114	50	26	0
4024	Via Campo Fiera, 11	abitazione	NCT	114	50	27	0
4024	Via Campo Fiera, 11	abitazione	NCT	114	50	28	0
4024	Via Campo Fiera, 11	abitazione	NCT	114	50	29	0
4024	Via Campo Fiera, 9	abitazione	NCT	114	50	30	0
4024	Via Campo Fiera, 9	abitazione	NCT	114	50	32	0
4024	Via Campo Fiera, 9	abitazione	NCT	114	50	33	0
4024	Via Campo Fiera, 9	abitazione	NCT	114	50	34	0
4024	Via Campo Fiera, 9	abitazione	NCT	114	50	35	0
4024	Via Campo Fiera, 9	abitazione	NCT	114	50	36	0
4025	Via Campo Fiera, 1	abitazione	NCT	114	46	36	0

4025 Via Campo Fiera, 1	abitazione	NCT	114	46	33	0
4025 Via Campo Fiera, 1	abitazione	NCT	114	46	32	0
4025 Via Campo Fiera, 1	abitazione	NCT	114	46	31	0
4025 Via Campo Fiera, 1	abitazione	NCT	114	46	30	0
4025 Via Campo Fiera, 3	abitazione	NCT	114	46	29	0
4025 Via Campo Fiera, 3	abitazione	NCT	114	46	28	0
4025 Via Campo Fiera, 3	abitazione	NCT	114	46	22	0
4025 Via Campo Fiera, 3	abitazione	NCT	114	46	27	0
4025 Via Campo Fiera, 1	abitazione	NCT	114	46	35	0
4025 Via Campo Fiera, 3	abitazione	NCT	114	46	26	0
4025 Via Campo Fiera, 3	abitazione	NCT	114	46	25	0
4025 Via Campo Fiera, 3	abitazione	NCT	114	46	24	0
4025 Via Campo Fiera, 3	abitazione	NCT	114	46	23	0
4025 Via Campo Fiera, 1	abitazione	NCT	114	46	34	0
4026 via Marchetti, 10	abitazione	NCT	114	69	30	0
4026 via Marchetti, 10	abitazione	NCT	114	69	29	0
4026 via Marchetti, 10	abitazione	NCT	114	69	22	0
4026 via Marchetti, 10	abitazione	NCT	114	69	28	0
4026 via Marchetti, 10	abitazione	NCT	114	69	32	0
4026 via Marchetti, 10	abitazione	NCT	114	69	27	0
4026 via Marchetti, 10	abitazione	NCT	114	69	26	0
4026 via Marchetti, 10	abitazione	NCT	114	69	25	0
4026 via Marchetti, 10	abitazione	NCT	114	69	24	0
4026 via Marchetti, 10	abitazione	NCT	114	69	23	0
4026 via Marchetti, 10	abitazione	NCT	114	69	31	0
4026 via Marchetti, 10	abitazione	NCT	114	69	33	0
4027 via Marchetti, 15	abitazione	NCT	114	57	501	
4027 via Marchetti, 15	abitazione	NCT	114	57	502	
4027 via Marchetti, 15	abitazione	NCT	114	57	503	
4027 via Marchetti, 15	abitazione	NCT	114	57	504	
4027 via Marchetti, 15	abitazione	NCT	114	57	505	
4027 via Marchetti, 15	abitazione	NCT	114	57	506	
4027 via Marchetti, 15	abitazione	NCT	114	57	507	
4027 via Marchetti, 15	abitazione	NCT	114	57	508	
4027 via Marchetti, 17	abitazione	NCT	114	57	509	
4027 via Marchetti, 17	abitazione	NCT	114	57	510	
4027 via Marchetti, 17	abitazione	NCT	114	57	511	

4027 via Marchetti, 17	abitazione	NCT	114	57	512		
4027 via Marchetti, 17	abitazione	NCT	114	57	513		
4027 via Marchetti, 17	abitazione	NCT	114	57	514		
4027 via Marchetti, 17	abitazione	NCT	114	57	515		
4027 via Marchetti, 17	abitazione	NCT	114	57	516		
4027 via Marchetti, 15	cantina	NCT	114	57	517		
4028 via Marchetti, 11	abitazione	NCT	114	54	501		
4028 via Marchetti, 11	abitazione	NCT	114	54	502		
4028 via Marchetti, 11	abitazione	NCT	114	54	503		
4028 via Marchetti, 11	abitazione	NCT	114	54	504		
4028 via Marchetti, 11	abitazione	NCT	114	54	505		
4028 via Marchetti, 11	abitazione	NCT	114	54	506		
4028 via Marchetti, 11	abitazione	NCT	114	54	507		
4028 via Marchetti, 11	abitazione	NCT	114	54	508		
4028 via Marchetti, 13	abitazione	NCT	114	54	509		
4028 via Marchetti, 13	abitazione	NCT	114	54	510		
4028 via Marchetti, 13	abitazione	NCT	114	54	511		
4028 via Marchetti, 13	abitazione	NCT	114	54	512		
4028 via Marchetti, 13	abitazione	NCT	114	54	513		
4028 via Marchetti, 13	abitazione	NCT	114	54	514		
4028 via Marchetti, 13	abitazione	NCT	114	54	515		
4028 via Marchetti, 13	abitazione	NCT	114	54	516		
4028 via Marchetti, 13	cantina	NCT	114	54	517		
4029 via Marchetti, 05	abitazione	NCT	114	58	515		
4029 via Marchetti, 5	abitazione	NCT	114	58	523		
4029 via Marchetti, 5	abitazione	NCT	114	58	522		
4029 via Marchetti, 5	abitazione	NCT	114	58	521		
4029 via Marchetti, 5	abitazione	NCT	114	58	520		
4029 via Marchetti, 5	abitazione	NCT	114	58	524		
4029 via Marchetti, 5	abitazione	NCT	114	58	519		
4029 via Marchetti, 5	abitazione	NCT	114	58	518		
4029 via Marchetti, 7	abitazione	NCT	114	58	517		
4029 via Marchetti, 7	abitazione	NCT	114	58	514		
4029 via Marchetti 7,	abitazione	NCT	114	58	513		
4029 via Marchetti, 7	abitazione	NCT	114	58	508		
4029 via Marchetti, 7	abitazione	NCT	114	58	501		
4029 via Marchetti, 7	abitazione	NCT	114	58	507		

4029 via Marchetti, 7	abitazione	NCT	114	58	502		
4029 via Marchetti, 7	abitazione	NCT	114	58	505		
4029 via Marchetti, 9	abitazione	NCT	114	58	516		
4029 via Marchetti, 9	abitazione	NCT	114	58	503		
4029 via Marchetti, 9	abitazione	NCT	114	58	504		
4029 via Marchetti, 9	abitazione	NCT	114	58	512		
4029 via Marchetti, 9	abitazione	NCT	114	58	506		
4029 via Marchetti, 9	abitazione	NCT	114	58	511		
4029 via Marchetti, 9	abitazione	NCT	114	58	510		
4029 via Marchetti, 9	abitazione	NCT	114	58	509		
4030 via Marchetti, 19	abitazione	NCT	114	53	522		
4030 via Marchetti, 19	abitazione	NCT	114	53	515		
4030 via Marchetti, 19	abitazione	NCT	114	53	516		
4030 via Marchetti, 19	abitazione	NCT	114	53	519		
4030 via Marchetti, 19	abitazione	NCT	114	53	521		
4030 via Marchetti, 19	abitazione	NCT	114	53	517		
4030 via Marchetti, 19	abitazione	NCT	114	53	524		
4030 via Marchetti, 19	abitazione	NCT	114	53	514		
4030 via Marchetti, 21	abitazione	NCT	114	53	523		
4030 via Marchetti, 21	abitazione	NCT	114	53	518		
4030 via Marchetti, 21	abitazione	NCT	114	53	506		
4030 via Marchetti, 21	abitazione	NCT	114	53	504		
4030 via Marchetti, 21	abitazione	NCT	114	53	505		
4030 via Marchetti, 21	abitazione	NCT	114	53	513		
4030 via Marchetti, 21	abitazione	NCT	114	53	508		
4030 via Marchetti, 21	abitazione	NCT	114	53	501		
4030 via Marchetti, 23	abitazione	NCT	114	53	509		
4030 via Marchetti, 23	abitazione	NCT	114	53	507		
4030 via Marchetti, 23	abitazione	NCT	114	53	512		
4030 via Marchetti, 23	abitazione	NCT	114	53	510		
4030 via Marchetti, 23	abitazione	NCT	114	53	511		
4030 via Marchetti, 23	abitazione	NCT	114	53	503		
4030 via Marchetti, 23	abitazione	NCT	114	53	502		
4030 via Marchetti, 23	abitazione	NCT	114	53	520		
4031 via Bagnadore, 11	abitazione	NCT	114	22	10	0	
4031 via Bagnadore, 7	abitazione	NCT	114	22	2	0	
4031 via Bagnadore, 9	abitazione	NCT	114	22	3	0	

4031	via Bagnadore, 11	abitazione	NCT	114	22	4	0
4031	via Bagnadore, 11	abitazione	NCT	114	22	5	0
4031	via Bagnadore, 7	abitazione	NCT	114	22	6	0
4031	via Bagnadore, 7	abitazione	NCT	114	22	7	0
4031	via Bagnadore, 9	abitazione	NCT	114	22	8	0
4031	via Bagnadore, 11	abitazione	NCT	114	22	9	0
4031	via Bagnadore, 11	abitazione	NCT	114	22	22	0
4031	via Bagnadore, 7	abitazione	NCT	114	22	11	0
4031	via Bagnadore, 7	abitazione	NCT	114	22	1	0
4031	via Bagnadore, 9	abitazione	NCT	114	22	13	0
4031	via Bagnadore, 9	abitazione	NCT	114	22	14	0
4031	via Bagnadore, 11	abitazione	NCT	114	22	15	0
4031	via Bagnadore, 11	abitazione	NCT	114	22	16	0
4031	via Bagnadore, 7	abitazione	NCT	114	22	17	0
4031	via Bagnadore, 7	abitazione	NCT	114	22	18	0
4031	via Bagnadore, 9	abitazione	NCT	114	22	19	0
4031	via Bagnadore, 9	abitazione	NCT	114	22	20	0
4031	via Bagnadore, 11	abitazione	NCT	114	22	21	0
4031	via Bagnadore, 7	abitazione	NCT	114	22	12	0
4032	via Bagnadore, 1	abitazione a protezione sociale	NCT	114	23	1	0
4032	Via Bagnadore, 1	abitazione	NCT	114	23	2	
4032	via Bagnadore, 1	abitazione	NCT	114	23	3	
4032	via Bagnadore, 1	abitazione	NCT	114	23	4	
4032	via Bagnadore, 1	abitazione	NCT	114	23	5	
4032	via Bagnadore, 1	abitazione	NCT	114	23	6	
4032	via Bagnadore, 1	abitazione	NCT	114	23	7	
4032	via Bagnadore, 1	abitazione	NCT	114	23	8	
4033	via Bagnadore, 3	abitazione	NCT	114	28	8	0
4033	via Bagnadore, 3	abitazione	NCT	114	28	7	0
4033	via Bagnadore, 3	abitazione	NCT	114	28	6	0
4033	via Bagnadore, 3	abitazione	NCT	114	28	5	0
4033	via Bagnadore, 3	abitazione	NCT	114	28	4	0
4033	via Bagnadore, 3	abitazione	NCT	114	28	3	0
4033	via Bagnadore, 3	abitazione a protezione sociale	NCT	114	28	2	0
4033	via Bagnadore, 3	abitazione	NCT	114	28	1	0
4034	via Bagnadore, 5	abitazione	NCT	114	27	1	0
4034	via Bagnadore, 5	abitazione	NCT	114	27	2	

4034	via Bagnadore, 5	abitazione	NCT	114	27	3		
4034	via Bagnadore, 5	abitazione	NCT	114	27	4		
4034	via Bagnadore, 5	abitazione	NCT	114	27	5		
4034	via Bagnadore, 5	abitazione	NCT	114	27	6		
4034	via Bagnadore, 5	abitazione	NCT	114	27	7		
4034	via Bagnadore, 5	abitazione	NCT	114	27	8		
4035	via Donegani, 5	abitazione	NCT	114	25	1	0	
4035	via Donegani, 7	abitazione	NCT	114	25	2		
4035	via Donegani, 7	abitazione	NCT	114	25	3		
4035	via Donegani, 5	abitazione	NCT	114	25	4		
4035	via Donegani, 7	abitazione	NCT	114	25	5		
4035	via Donegani, 7	abitazione	NCT	114	25	6		
4035	via Donegani, 5	abitazione	NCT	114	25	7		
4035	via Donegani, 5	abitazione	NCT	114	25	8		
4035	via Donegani, 7	abitazione	NCT	114	25	9		
4035	via Donegani, 7	abitazione	NCT	114	25	10		
4035	via Donegani, 5	abitazione	NCT	114	25	11		
4035	via Donegani, 5	abitazione	NCT	114	25	12		
4035	via Donegani, 7	abitazione	NCT	114	25	13		
4035	via Donegani, 14	abitazione	NCT	114	25	14		
4036	via M. Franchi, 2	abitazione	NCT	114	20	14	0	
4036	Via Franchi, 4	abitazione	NCT	114	20	13		
4036	Via Franchi, 2	abitazione	NCT	114	20	12		
4036	Via Franchi, 2	abitazione	NCT	114	20	11		
4036	Via Franchi, 4	abitazione	NCT	114	20	10		
4036	Via Franchi, 4	abitazione	NCT	114	20	9		
4036	Via Franchi, 2	abitazione	NCT	114	20	8		
4036	Via Franchi, 2	abitazione	NCT	114	20	7		
4036	Via Franchi, 4	abitazione	NCT	114	20	6		
4036	Via Franchi, 4	abitazione	NCT	114	20	5		
4036	Via Franchi, 2	abitazione	NCT	114	20	4		
4036	Via Franchi, 2	abitazione	NCT	114	20	3		
4036	Via Franchi, 4	abitazione	NCT	114	20	2		
4036	Via M. Franchi, 4	abitazione	NCT	114	20	1		
4037	Via Donegani, 1	abitazione	NCT	114	17	14	0	
4037	Via Donegani, 1	abitazione	NCT	114	17	13		
4037	Via Donegani, 3	abitazione	NCT	114	17	12		

4037	Via Donegani, 3	abitazione	NCT	114	17	11		
4037	Via Donegani, 1	abitazione	NCT	114	17	10		
4037	Via Donegani, 1	abitazione	NCT	114	17	9		
4037	Via Donegani, 3	abitazione	NCT	114	17	8		
4037	Via Donegani, 3	abitazione	NCT	114	17	7		
4037	Via Donegani, 1	abitazione	NCT	114	17	6		
4037	Via Donegani, 1	abitazione	NCT	114	17	5		
4037	Via Donegani, 3	abitazione a protezione sociale	NCT	114	17	4		
4037	Via Donegani, 3	abitazione a protezione sociale	NCT	114	17	3		
4037	Via Donegani, 1	abitazione	NCT	114	17	2		
4037	Via Donegani, 1	abitazione	NCT	114	17	1		
4038	Via Rose, 25	autorimessa	NCT	108	13	14	0	
4038	Via Rose, 25	abitazione	NCT	108	13	17	0	
4038	Via Rose, 25	abitazione	NCT	108	13	18	0	
4039	via Turbini	autorimessa collettiva interrata (37 posti macchina)	NCT	114	56	1		
4039	via Turbini	autorimessa collettiva interrata (38 posti macchina)	NCT	114	56	2		
4040	Via Villa Glori, 13	impianti sportivi (palestra)	NCT	111	77	3		
4041	Via Rose 14 bis	sede associazioni	NCT	112	68	1	112	68 parte
4043	Via Panigada	area di circolazione-parcheggi				0	82	430 parte
4044	Via Lunga	area di circolazione-parcheggi				0	134	222 parte - acque
4045	Via Carolina Bevilacqua	area di circolazione-parcheggi				0	83	121p.-169 p.
4046	Via Panigada - Via Metastasio	area di circolazione-parcheggi				0	80	371 parte
4047	Via Panigada	area verde (Parco Giuseppe Guidi)				0	80 / 82	11-204-327p. / 108-430p.-strade
4049	Via Contini - Via Franzinetti - Via Mercantini	area verde				0	82	strade
4050	Via Milano - Via Nullo - Via Industriale	area verde				0	111	196
4051	Via Chinca - Via Villa Glori	area verde				0	112	194 parte
4052	Via Milano	area verde				0	113	47 parte
4053	Via Milano - Via Bagnadore	area verde				0	114	211
4054	Via Volturmo - Tangenziale Ovest	area verde				0	82	61p.-64p.-109p.-414p.-432-440p.-strade
4055	Via Milano - Via Fratelli Ugoni	area verde				0	115-116	strade
4056	Via Milano - Via Tartaglia	area verde				0	115	strade
4057	Via Volturmo	area verde				0	81	13p.- 42p.
4058	Via Volturmo - Tangenziale Ovest	area verde				0	81	3p.-9p.-10-11p.-12p.-42p.- acque

4059	Via Carolina Beviacqua - Via Nicolini	area verde				0	83	169p.- 121p.
4060	Via Rose Di Sotto - Via Passo del Gavia	area verde			0	134	119p.-120p.-132p.-222p.-223	
4061	Via Carducci - Via del Sebino - Via Madre Teresa di Calcutta	area verde	NCT	85	274	503		
4061	Via Carducci - Via del Sebino - Via Madre Teresa di Calcutta	area verde	NCT	85	289	15		
4062	Via Luciano Manara	area verde				0	175 parte - strade	
4063	Via Donegani, 10-12	uffici comunali	NCT	114	42	3		
4063	Via Donegani, 10-12	uffici comunali	NCT	114	42	8		
4063	Via Donegani, 10-12	autorimessa (comprende locali soggetti fermati, deposito ciclomotori e spogliatoi)	NCT	114	42	9		
4063	Via Donegani, 10-12	laboratori comunali	NCT	114	42	10		
4063	Via Donegani, 10-12	laboratori comunali	NCT	114	42	11		
4063	Via Donegani, 10-12	laboratori comunali	NCT	114	42	12		
4063	Via Donegani, 10-12	magazzini-depositi-archivi comunali	NCT	114	42	13		
4063	Via Donegani, 10-12	abitazione	NCT	114	42	14		
4063	Via Donegani, 10-12	magazzini-depositi-archivi comunali	NCT	114	72			
4063	Via Donegani, 10-12	area urbana	NCT	114	74			
4063	Via Donegani, 10-12	uffici comunali	NCT	114	42	8		
4063	Via Donegani, 10-12	uffici comunali	NCT	114	42	8		
4063	Via Donegani, 10-12	uffici comunali	NCT	114	42	8		
4063	Via Donegani, 10-12	uffici comunali	NCT	114	42	8		
4063	Via Donegani, 10-12	uffici comunali (porzione falegnameria adibita a deposito Vigili Urbani)	NCT	114	42	10		
4064	Via Milano - Via Bagnadore	area verde				0	213	
4065	Via Voltumo - Tangenziale Ovest	area verde					59p.-60-64p.-65-440p.-450-453p.- strade-acque	
4066	Via Metastasio - Tangenziale Ovest	area verde				80	369p.-371p.	
4067	Tangenziale Ovest	area verde				81/65	3-4-8-9p.-42p./1-2-4-6	
4069	Via Sorbana - Via Rose	area verde			0	107/109	16/35-127p.-161-162	
4070	via Sorbana	area verde				110	75-76	
4071	Via Panigada	terreno				82	439- 64p.-106	
4072	Via Guadagnini	terreno				85	128	
4073	Tangenziale Ovest	terreno			0	81	35	
4074	via Milano	terreno			0	114	212	
4075	Tang. Ovest Tronco 1	terreno			0	80	263 parte - 313	
4076	Via Sorbana	terreno			0	109	149	

4078	Via Morosini - Via Nullo	terreno							111	242-243
4079	Via Sorbana - Via Rose	terreno					0		109	138-139
4080	via Rose di Sotto - Tang. ovest	terreno					0		132	96 - 97 - 99 - 101 - 103
4082	Via Sorbana	terreno					0		109	133-135-137
4083	Via Milano, 17	cimitero					0		113	A-B-C-D-2-3-4-5-6-7-8-9-10-11-12-13-14-33-34
4084	Piazzale Garibaldi	servizi igienici (inutilizzati)				0	0		115	147
4087	Via Milano	monumento					0		114	211 parte
4093	via Panigada	area concessa in diritto di superficie a S.R.L. Leonessa Supermercati dir. sup. N. 88					0		80	260
4094	Via Giovanni Pascoli	area verde		FIU	22	1418	516			
4094	Via Stoppani	area verde		NCT	83	411 parte				
4095	Via della Presolana, 38	centro diurno per anziani		NCT	135	151	319		135	151
4096	Via Rose	area di circolazione-parcheggi					0		134	262
4097	Q.re Primo Maggio	area di circolazione-parcheggi					0		134	264p.-195p.-212p.
4098	Via Rose - Via Q.re Primo Maggio	area verde					0		134	195p.-264p.
4100	Tangenziale Ovest	area verde					0		81	43 - 45
4101	Via Camozzi, 15	abitazione		NCT	88	249	4		88	249
4101	Via Manzoni, 17/C	autorimessa		NCT	88	248	11		88	355
4101	Via Manzoni, 17/B	autorimessa		NCT	88	248	9		88	248
4101	Via Camozzi, 17	abitazione		NCT	28	248	10		88	248
4101	Via Camozzi, 17	abitazione		NCT	88	248	8		88	248
4101	Via Camozzi, 17	abitazione		NCT	88	248	7		88	248
4101	Via Camozzi, 17	abitazione		NCT	88	248	6		88	248
4101	Via Camozzi, 15/B	autorimessa		NCT	88	249	8		88	249
4101	Via Camozzi, 15/A	autorimessa		NCT	88	249	7		88	249
4101	Via Camozzi, 15	abitazione a protezione sociale		NCT	88	249	6		88	249
4101	Via Camozzi, 15	abitazione a protezione sociale		NCT	88	249	5		88	249
4102	Via Bagnadore	posto auto		NCT	114	26	1			
4102	Via Bagnadore	posto auto		NCT	114	26	2			
4102	Via Bagnadore	posto auto		NCT	114	26	3			
4102	Via Bagnadore	posto auto		NCT	114	26	4			
4102	Via Bagnadore	posto auto		NCT	114	26	5			
4102	Via Bagnadore	posto auto		NCT	114	26	6			
4102	Via Bagnadore	posto auto		NCT	114	26	7			
4102	Via Bagnadore	posto auto		NCT	114	26	8			

4102 Via Bagnadore	posto auto	NCT	114	26	9		
4102 Via Bagnadore	posto auto	NCT	114	26	10		
4102 Via Bagnadore	posto auto	NCT	114	26	11		
4102 Via Bagnadore	posto auto	NCT	114	26	12		
4102 Via Bagnadore	posto auto	NCT	114	26	13		
4102 Via Bagnadore	posto auto	NCT	114	26	14		
4102 Via Bagnadore	posto auto	NCT	114	26	15		
4102 Via Bagnadore	posto auto	NCT	114	26	16		
4102 Via Bagnadore	posto auto	NCT	114	26	17		
4102 Via Bagnadore	posto auto	NCT	114	26	18		
4102 Via Bagnadore	posto auto	NCT	114	26	19		
4102 Via Bagnadore	posto auto	NCT	114	26	20		
4102 Via Bagnadore	posto auto	NCT	114	26	21		
4102 Via Bagnadore	posto auto	NCT	114	26	22		
4102 Via Bagnadore	posto auto	NCT	114	26	23		
4102 Via Bagnadore	posto auto	NCT	114	26	24		
4102 Via Bagnadore	posto auto	NCT	114	26	25		
4102 Via Bagnadore	posto auto	NCT	114	26	26		
4102 Via Bagnadore	posto auto	NCT	114	26	27		
4102 Via Bagnadore	posto auto	NCT	114	26	28		
4102 Via Bagnadore	posto auto	NCT	114	26	29		
4102 Via Bagnadore	posto auto	NCT	114	26	30		
4102 Via Bagnadore	posto auto	NCT	114	26	31		
4102 Via Bagnadore	posto auto	NCT	114	26	32		
4102 Via Bagnadore	posto auto	NCT	114	26	33		
4102 Via Bagnadore	posto auto	NCT	114	26	34		
4102 Via Bagnadore	posto auto	NCT	114	26	35		
4102 Via Bagnadore	posto auto	NCT	114	26	36		
4102 Via Bagnadore	posto auto	NCT	114	26	37		
4102 Via Bagnadore	posto auto	NCT	114	26	38		
4102 Via Bagnadore	posto auto	NCT	114	26	39		
4102 Via Bagnadore	posto auto	NCT	114	26	40		
4102 Via Bagnadore	posto auto	NCT	114	26	41		
4102 Via Bagnadore	posto auto	NCT	114	26	42		
4102 Via Bagnadore	posto auto	NCT	114	26	43		
4102 Via Bagnadore	posto auto	NCT	114	26	44		
4102 Via Bagnadore	posto auto	NCT	114	26	45		

4102	Via Bagnadore	posto auto	NCT	114	26	46			
4102	Via Bagnadore	posto auto	NCT	114	26	47			
4102	Via Bagnadore	posto auto	NCT	114	26	48			
4103	Via Bagnadore - Via Marchetti	area verde				0	114	strade	
4104	Tang. Ovest - via Milano	area verde				0	80	43-23-308-1-300-315	
4105	Via Milano (interno al Vantiniano)	monumento				0	113	A parte	
4106	Via Mutti	area verde				0	85	20 parte	
	Via Carducci - Via Trivellini - Via								
4107	Giovane Italia	area verde				0	83	44-397	
4108	Via Trivellini - Via Pascoli	area concessa in diritto di superficie				0	83	394	
4109	Via Trivellini	area di circolazione-parcheggi				0	83	395	
4110	Via Trivellini	area di circolazione-parcheggi				0	85	294	
4111	Via Trivellini - Via Carducci	area verde				0	85	293	
4112	Via Sorbana, 8	abitazione	NCT	110	46	1			
4112	Via Sorbana, 8	abitazione	NCT	110	46	2			
4112	Via Sorbana, 8	abitazione	NCT	110	46	3			
4112	Via Sorbana, 8	abitazione	NCT	110	46	4			
4112	Via Sorbana, 8	abitazione	NCT	110	46	5			
4112	Via Sorbana, 8	abitazione	NCT	110	46	6			
4113	Tang. OVEST Tronco 1	orti familiari					80	263 parte	
4114	Via Sorbana	area di circolazione-parcheggi					110	222	
4115	Via Sorbana	area di circolazione-parcheggi					109	127 parte	
4116	Via Rose di Sotto - Via della Presolana	area verde	NCT	135	151	300			
4117	Via della Presolana	area di circolazione-parcheggi	NCT	135	151	300			
4117	Via della Presolana	area di circolazione-parcheggi	NCT	135	418	132			
4118	Tangenziale Ovest	magazzini-depositi comunali	NCT	81	19				
4119	Via Volturmo	area di circolazione-parcheggi	NCT	82	187	3			
4120	Via Petrarca, 15	impianti sportivi	NCT	81	34	3			
4120	Via Petrarca, 15	abitazione (ex alloggio di custodia)	NCT	81	34	2			
4121	Via Chinca	cabina elettrica	NCT	112	160				
4122	Via Villa Glori	area di circolazione-parcheggi					112	182	
4123	Via Milano	area di circolazione-parcheggi	NCT	83	333	2			
4124	Via Milano	terreno					110	280-289p.-287	
4125	Via Milano	terreno					110	281 parte	
4126	Via Milano	terreno					110	281 parte	
4127	Via Stefana - Via Industriale	terreno	NCT	113	48				
4128		terreno	NCT	114	257				

4129	Viale Italia	terreno	NCT	114	255				
4130	Via Eritrea	area verde	NCT	114	131	10			
4130	Via Somalia	area verde	NCT	114	264				
4130	Via Somalia	area verde	NCT	114	263				
4130	Via Eritrea	area verde	NCT	114	262				
4130	Via Eritrea	area verde	NCT	114	261				
4130	Via Eritrea	area verde	NCT	114	266				
4131	Via Somalia	area verde	NCT	114	265				
4131	Via Somalia - Via Eritrea - Viale Italia	area verde	NCT	114	253				
4132	Via Chinca	cabina elettrica	NCT	112	195	1			
4132	Via Chinca	cabina elettrica (gruppo elettrogeno e contatori)	NCT	112	195	2			
4133	Via Milano	cabina elettrica	NCT	113	52				
4134	Via Donegani	cabina elettrica	NCT	114	1				
4135	Via Petrarca	area verde					81		5 parte
4136	Via Petrarca	area di circolazione-parcheggi					81		5 parte
4137	Via Voltumo - Via del Sebino - Via Zamboni	area di circolazione-parcheggi					85		2-265-266-267
4138	Via Rose	cabina elettrica	NCT	109	170				
4139	Via Panigada, 17	sede associazioni	NCT	80	328				
4139	Via Panigada, 17	sede associazioni					80		371p.
4140	Via Milano	area di circolazione-parcheggi	NCT	80	337				
4141	Tangenziale Ovest	area verde							
4141	Tangenziale Ovest	area verde					110		202-203
4142	Tangenziale Ovest	area verde					110		256
4143	Via Mazzucchelli	terreno	NCT	85	314				
4144	Via Milano, 140	negozi	FIU	20	7664	1			
4145	Via Milano, 140	abitazione	FIU	20	224	13			
4145	Via Milano, 140	abitazione	FIU	20	224	14			
4145	Via Milano, 140	abitazione	FIU	20	224	15			
4145	Via Milano, 140	abitazione	FIU	20	224	16			
4145	Via Milano, 140	abitazione	FIU	20	224	17			
4145	Via Milano, 140	abitazione	FIU	20	224	18			
4145	Via Milano, 140	abitazione	FIU	20	224	21			
4145	Via Milano, 140	abitazione	FIU	20	224	23			
4145	Via Milano, 140	ripostiglio	FIU	20	224	24			
4145	Via Milano, 140	autorimessa	FIU	20	224	25			

4145 Via Milano, 140	autorimessa	FIU	20	224	26
4145 Via Milano, 140	autorimessa	FIU	20	224	27
4145 Via Milano, 140	autorimessa	FIU	20	224	28
4145 Via Milano, 140	autorimessa	FIU	20	224	29
4145 Via Milano, 140	autorimessa	FIU	20	224	30
4145 Via Milano, 140	autorimessa	FIU	20	224	31
4145 Via Milano, 140	autorimessa	FIU	20	224	32
4145 Via Milano, 140	autorimessa	FIU	20	224	33
4145 Via Milano, 140	autorimessa	FIU	20	224	34
4145 Via Milano, 140	autorimessa	FIU	20	224	35
4145 Via Milano, 140	autorimessa	FIU	20	224	36
4145 Via Milano, 140	autorimessa	FIU	20	224	37
4145 Via Milano, 140	autorimessa	FIU	20	224	38
4145 Via Milano, 140	autorimessa	FIU	20	224	39
4145 Via Milano, 140	autorimessa	FIU	20	224	40
4145 Via Milano, 140	autorimessa	FIU	20	224	41
4145 Via Milano, 140	autorimessa	FIU	20	224	42
4145 Via Milano, 140	autorimessa	FIU	20	224	43
4145 Via Milano, 140	autorimessa	FIU	20	224	44
4145 Via Milano, 140	autorimessa	FIU	20	224	45
4145 Via Milano, 140	autorimessa	FIU	20	224	46
4145 Via Milano, 140	laboratorio	FIU	20	224	47
4145 Via Milano, 140	abitazione	FIU	20	224	49
4145 Via Milano, 140	abitazione	FIU	20	224	55
4145 Via Milano, 140	solai	FIU	20	224	56
4145 Via Milano, 140	abitazione	FIU	20	224	57
4145 Via Milano, 140	abitazione	FIU	20	224	59
4145 Via Milano, 140	abitazione	FIU	20	224	69
4145 Via Milano, 140	abitazione	FIU	20	224	71
4145 Via Milano, 140	abitazione	FIU	20	224	73
4145 Via Milano, 140	abitazione	FIU	20	224	75
4145 Via Milano, 140	solai	FIU	20	224	76
4145 Via Milano, 140	abitazione	FIU	20	224	63
4145 Via Milano, 140	solai	FIU	20	224	64
4145 Via Milano, 140	abitazione	FIU	20	224	65
4145 Via Milano, 140	solai	FIU	20	224	66
4145 Via Milano, 140	abitazione	FIU	20	224	67

4145 Via Milano, 140	solai	FIU	20	224	68			
4145 Via Milano, 140	abitazione	FIU	20	224	61			
4145 Via Milano, 140	abitazione	FIU	20	224	51			
4145 Via Milano, 140	abitazione	FIU	20	224	53			
4145 Via Milano, 140	abitazione	FIU	20	224	501			
4145 Via Milano, 140	solai	FIU	20	224	502			
4145 Via Milano, 140	abitazione	FIU	20	224	77			
4145 Via Milano, 140	abitazione	FIU	20	224	78			
4146 Via Metastasio	isola ecologica					80		370
5001 Via Livorno, 15	scuola materna	NCT	161	283	1	0		
5001 Via Livorno, 15	centro di aggregazione giovanile	NCT	161	283	3			
5001 Via Livorno, 15	centro di aggregazione giovanile	NCT	161	283	4			
5001 Via Livorno, 15	centro diurno per anziani	NCT	161	283	5			
5002 Via Ercoliani, 34	scuola materna	NCT	201	2		201		2
5003 Via Verzano, 8	scuola materna	NCT	249	135	10	0		
5004 Via Flero, 29	scuola materna	NCT	231	6	2	0		
5004 Via Flero, 29	abitazione	NCT	231	6	4	0		
5004 Via Flero, 29	asilo nido	NCT	231	6	1			
5004 Via Flero, 29	sede associazioni	NCT	231	9	3			
5005 Via Fura, 96	scuola media superiore	NCT	160	10	1	0		
5005 Via Fura, 96	scuola media superiore (palestra)	NCT	160	10	2			
5006 Via Parenzo, 101	scuola elementare	NCT	200	41		0		
5007 Via Verzano, 6	scuola elementare	NCT	249	135	3			
5007 Via Verzano, 6	scuola elementare	NCT	249	135	4			
5007 Via Verzano, 4	scuola elementare	NCT	249	135	5			
5008 Villaggio Sereno Via 7^ n.38	scuola elementare	NCT	230	2691	3	0		
5009 via Parenzo, 105	scuola media inferiore (ex alloggio di custodia)	NCT	200	33	3			
5009 via Parenzo, 105	scuola media inferiore	NCT	200	33	2 parte			
5009 Via Parenzo, 105	sede associazioni	NCT	200	33	2 parte			
5010 vill.Sereno, trav.12a n.21	scuola media inferiore	NCT	230	2689	1	0		
5010 vill.Sereno, trav.12a n.21	abitazione	NCT	230	2689	2	0		
5011 via Ghislandi, 1	scuola media superiore	NCT	228	23	1	0		
5011 via Ghislandi, 1	ex alloggio di custodia	NCT	228	21		0		
5012 Via Orzinuovi, 82	mercato ortofruitticolo	NCT	142	27	51			
5012 Via Orzinuovi, 82	mercato ortofruitticolo	NCT	142	27	52			
5012 Via Orzinuovi, 86	mercato ortofruitticolo	NCT	142	27	54			

5012 Via Orzinuovi, 86	mercato ortofrutticolo	NCT	142	27	85		
5012 Via Orzinuovi, 86	mercato ortofrutticolo	NCT	142	27	86		
5012 Via Orzinuovi, 86	mercato ortofrutticolo	NCT	142	27	87		
5012 Via Orzinuovi, 86	mercato ortofrutticolo	NCT	142	27	88		
5012 Via Orzinuovi, 86	mercato ortofrutticolo	NCT	142	27	89		
5012 Via Orzinuovi, 86	mercato ortofrutticolo	NCT	142	27	90		
5012 Via Orzinuovi, 86	mercato ortofrutticolo	NCT	142	27	91		
5012 Via Orzinuovi, 86	mercato ortofrutticolo	NCT	142	27	92		
5012 Via Orzinuovi, 86	mercato ortofrutticolo	NCT	142	27	93		
5012 Via Orzinuovi, 86	mercato ortofrutticolo	NCT	142	27	94		
5012 Via Orzinuovi, 86	mercato ortofrutticolo	NCT	142	27	95		
5012 Via Orzinuovi, 86	mercato ortofrutticolo	NCT	142	27	96		
5012 Via Orzinuovi, 86	mercato ortofrutticolo	NCT	142	27	97		
5012 Via Orzinuovi, 86	mercato ortofrutticolo	NCT	142	27	98		
5012 Via Orzinuovi, 86	mercato ortofrutticolo	NCT	142	27	99		
5012 Via Orzinuovi, 86	mercato ortofrutticolo	NCT	142	27	100		
5012 Via Orzinuovi, 86	mercato ortofrutticolo	NCT	142	27	101		
5012 Via Orzinuovi, 86	mercato ortofrutticolo	NCT	142	27	102		
5012 Via Orzinuovi, 86	mercato ortofrutticolo	NCT	142	27	103		
5012 Via Orzinuovi, 86	mercato ortofrutticolo	NCT	142	27	104		
5012 Via Orzinuovi, 86	mercato ortofrutticolo	NCT	142	27	105		
5012 Via Orzinuovi, 86	mercato ortofrutticolo	NCT	142	27	106		
5012 Via Orzinuovi, 86	mercato ortofrutticolo	NCT	142	27	107		
5012 Via Orzinuovi, 86	mercato ortofrutticolo	NCT	142	27	108		
5012 Via Orzinuovi, 86	mercato ortofrutticolo	NCT	142	27	109		
5012 Via Orzinuovi, 86	mercato ortofrutticolo	NCT	142	27	110		
5012 Via Orzinuovi, 86	mercato ortofrutticolo	NCT	142	27	111		
5014 Via Della Noce, 69	asilo nido	NCT	199	27	0		
5015 Via Livorno, 7	uffici di zona	NCT	161	379	0		
5015 Via Livorno, 7	sede associazioni	NCT	161	379			
5015 Via Livorno, 7	sede associazioni	NCT	161	379			
5016 Villaggio Sereno Traversa 12^ n.58/a	biblioteca decentrata	NCT	230	2443	1	0	
5016 Villaggio Sereno Traversa 12^ n.58/a	sala civica	NCT	230	2443	1	0	
5016 Villaggio Sereno Traversa 12^ n.58/a	ambulatorio infermieristico	NCT	230	2443	1		
5017 vill.Sereno via 5a n.29	sede associazioni	NCT	230	547	18	0	

5020	Via Savona	impianti sportivi (campo di calcio)							199		417p.-556p.
5021	Vill. Sereno traversa 4^ n. 2	impianti sportivi	NCT	230	2783			0	0		
5022	Villaggio Sereno Traversa 18^	impianti sportivi	NCT	280	381						
5022	Villaggio Sereno Traversa 18^	impianti sportivi						280		386	
5023	Via Malibran	impianti sportivi (palestra)	NCT	249	262			0			
5024	Via Parenzo, 162	impianti sportivi	NCT	161	113			0			
5025	Via Fornaci, 3	sala civica	NCT	249	2		2	0			
5025	via Fornaci, 1	abitazione a protezione sociale	NCT	249	2		1	0			
5025	via Fornaci, 1	abitazione a protezione sociale	NCT	249	2		3	0			
5025	via Fornaci, 1	abitazione a protezione sociale	NCT	249	2		4	0			
5026	Via Verzano, 108	abitazione	NCT	252	10		1	0			
5026	Via Verzano, 108	abitazione	NCT	252	10		2	0			
5026	Via Verzano, 108	abitazione	NCT	252	10		3	0			
5026	Via Verzano, 108	abitazione	NCT	252	10		4	0			
5027	Via Verzano, 8	abitazione	NCT	249	135		11				
5027	Via Verzano, 10	abitazione	NCT	249	135		12				
5027	Via Verzano, 10	abitazione	NCT	249	135		13				
5027	Via Verzano, 10	abitazione	NCT	249	135		14				
5028	vill.Sereno, trav.12a n.63	ufficio postale	NCT	230	2608		1	0			
5029	Via Livorno	aree di circolazione-parcheggi					0	161		89 parte	
5030	via Parenzo	aree di circolazione-parcheggi					0	200		39p.-42p.-44p.	
5031	Villaggio Sereno Traversa 20^	aree di circolazione-parcheggi					0	280		60	
5032	Via Palermo	aree di circolazione-parcheggi					0	162		345 parte	
5033	Via Parenzo	aree di circolazione-parcheggi					0	162		345 parte	
5034	Via Torino	aree di circolazione-parcheggi					0	162		344	
5035	Via Malibran	aree di circolazione-parcheggi					0	249		262 parte	
5036	via Parenzo	aree di circolazione-parcheggi					0	201		304 parte	
5037	Via Varese	aree di circolazione-parcheggi					0	162		384p.-392p.-393p.-411p.	
5038	Via del Mella	aree di circolazione-parcheggi					0	249		103	
5039	via Orzinuovi	aree di circolazione-parcheggi					0	142		71p.-28-29p.-91p.-32p.	
5040	Via Roma, Via La Spezia, Via Savona, Via Genova	area verde						199		554-555-553p.-557-556p.-558p.-559-560p.-561-Strade Acque	
5042	Via Orzinuovi - Via Chiesanuova	area verde					0	143		43 parte - strade	
5043	Via Fura - Via Genova - Via Amalfi	area verde					0	160		59p.-60p.- strade - acque	
5044	Via Livorno - Via Roma	area verde					0	159/161		20p.-24p.-49p./89p.	
5045	Via Della Noce	area verde					0	199		461	
5046	Villaggio Sereno Traversa 4^ - Traversa 12a	area verde					0	230		544 parte - 2690 - 2693	

5047	villaggio Sereno - Trav. 14a - Via 11a - Trav. 12a	area verde					0	230	1724
5048	Via Malibran - Via Verziano	area verde	NCT	249	135		1	249	144p.
5049	villaggio Sereno - via 15a	area verde					0	230	strade
5050	Via Firenze - Via Genova	area verde					0	160	38 parte
5051	Villaggio Sereno Traversa 20^	area verde					0	280	108
5052	Villaggio Sereno Traversa 20^	area verde					0	280	229
5053	Villaggio Sereno Traversa 20^	area verde					0	280	94-96-strade
5054	villaggio Sereno - via 9a - trav. 18a - trav. 14a	area verde					0	230	2646p.-2647p.-strade
5055	Villaggio Sereno Traversa 20^	area verde					0	280	152
5056	Via Palermo - Via Parenzo	area verde					0	162	345 parte
5057	Via Ercoliani - Via Parma	area verde					0	201	477p.-478-479
5058	via Parenzo	area verde					0	201	304p.-327-331-333
5059	Via Cacciarnali - Via Della Noce - Via Filande	area verde					0	229	249 - 231
5060	Via Ghislandi	area verde	NCT	228	232		0	228	232
5061	via Chiesanuova	area verde					0	143	33
5062	Villaggio Sereno Via 11a - trav. 6a - trav. 8a	area verde					0	230	1823
5063	Via Fura - Via Arezzo - Via Pisa - Via Siena	area verde						160	49 - 53 - 58 -strade
5064	Via Orzinuovi	area verde					0	142	8-9-15-16-20-21p.-32p.-45p.-49-52p.-55p.-59p.-60p.-61-62-63-71p.-102p.-103-105-111-114-122-123-127p.-128-135p.-169
5066	vill. Sereno via 9a	area verde					0	230	1609
5067	via Labirinto	area verde					0	229	149-141p.-128p.-178p.-strade
5071	Via dei Girelli	area verde					0	226	434
5074	Via Labirinto - Via Serpente	aree di circolazione-parcheggi					0	248	15
5075	via Orzinuovi	terreno						157	112 parte - strade
5076	Via dei Girelli	terreno						197	41- 66
5077	Via Del Mella	terreno					0	245	269
5079	Tangenziale Ovest - Via Brixia Zust	terreno					0	228	82-249-251-274-277
5081	Villaggio Sereno - trav. 18a - via 11a - trav. 16a	area mercatale					0	230	1273
5082	Tang. Ovest Tronco 1	terreno					0	159/161	156/391
5084	Via Ghislandi	terreno					0	228	173
5085	Via Caselle	terreno					0	245	79 - 339

5086	via Girelli	terreno				0	157	10
5087	via Flero	terreno				0	230	2394
5088	Via Labirinto	terreno				0	230	338
5089	via Labirinto	terreno				0	230	2551
5091	Via Castagna - Via Di Vittorio - Via del Mella	area verde				0	226/244	10-31-65-79-80-81-82-410-415-416-417-418-419-496-498-499-524/6-8-9-13-14-15-16-17-41-42-43-62-63-92-112-127-128-130-131-132-135-170-174-175-178-310-335-340-342-370-372-373
5092	Via Arturo Cozzaglio	terreno				0	229	203 - 208
5093	via Bruno Buozzi - via Enrico Rosselli	terreno				0	227	37 - 38 - 39 - 47 - 54
5094	via Arturo Maestri - via Francesco Perotti	terreno				0	244	302 - 303 - 304
5095	via delle Fosse	terreno				0	246	76-77-78-103-104-110-112-114
5096	via Perotti - via del Serpente	terreno				0	244	274 - 299 - 300 - 301 - 320
5097	vill. Sereno trav. 2a e 4a - via 7a e 15a	terreno				0	230	2640-2641-2642-2643-2644
5099	Via Verziano	fognature - depuratori - canali sotterranei				0	253/254	16-17-19-21-22 / 13-14-15-16-18-26-27-28-29-34-35-36-37-42
5101	Vicolo del Giardino	lavatoio				0	247	241
5102	Via delle Fosse	lavatoio			0	0	247	91
5104	via Verziano	cimitero		NCT	252	0	252	A-B-2-82-105-116
5105	Via Orzinuovi - Via Chiesanuova	monumento				0	143	43 parte
5106	Via Livorno	monumento				0	161	89 parte
5107	Via Ghislandi	monumento				0	228	23 parte
5108	vill. Sereno via 9a - trav. 14a - trav. 16a	monumento				0	230	2647 parte
5110	Via Malibran - Via Verziano	monumento				0	249	A
5111	Via Livorno	area concessa in diritto di superficie				0	161	249p.-394p.-250p.-251p.-252p.-253p.-254p.-255p.-256p.-257p.-258p.-259p.-260p.-261p.-262p.-263p.-264p.-265p.-266p.-267p.-268p.
5112	via Orzinuovi	area concessa in diritto di superficie				0	142	113
5113	via Orzinuovi	area concessa in diritto di superficie				0	142	104
5114	Via Livorno	area concessa in diritto di superficie				0	27	288
5115	Via della Noce	terreno				0	160	159
5116	Tangenziale ovest - Via Orzinuovi	terreno				0		
5117	Via Fura	aree di circolazione-parcheggi				0	163	231

5118	Via Iстриa	area verde				0	163	228
5119	via Padova	area verde			0	163	237	
5120	Via Livorno	area concessa in diritto di superficie			0	159	23-62-63-65-65-66-32-35-36-37-38-39-42-44-47-48-164-162-163-161-159-160-165	
5121	Via Livorno	area concessa in diritto di superficie			0	161	92	
5122	Via Orzinuovi, 108	centro di pronto intervento per minori	NCT	157	8			
5122	Via Orzinuovi, 108	abitazione a protezione sociale	NCT	157	8			
5122	Via Orzinuovi, 108	abitazione a protezione sociale	NCT	157	8			
5122	Via Orzinuovi, 108	abitazione a protezione sociale	NCT	157	8			
5122	Via Orzinuovi, 108	abitazione a protezione sociale	NCT	157	8			
5122	Via Orzinuovi, 108	servizio socio-sanitario per tossicodipendenti	NCT	157	8	10		
5122	Via Orzinuovi, 108	abitazione a protezione sociale	NCT	157	8	11		
5122	Via Orzinuovi, 108	abitazione a protezione sociale	NCT	157	8	12		
5122	Via Orzinuovi, 108	abitazione a protezione sociale	NCT	157	8	13		
5122	Via Orzinuovi, 108	centro di pronto intervento per minori	NCT	157	8	15		
5124	Via Pertile - Via Fornaci	area verde	NCT	248	46	1		
5125	Via del Serpente - Via Stassano	area verde				0	244	
5127	Via dei Girelli	area verde				0	226	
5128	Via Verziano - Via Malibran	area verde				0	249	
5129	Via Malanotte - Via Fornaci	area verde				0	249-251	
5130	Via Venturi	area verde				0	249	
5131	Via Carlo Venturi	area concessa in diritto di superficie				0	249	
5132	Via Caprera	area verde				0	157	
5133	Via Caprera	area verde				0	157	
5134	Via Savona	area verde				0	199	
5135	Via Rieti, 2	immobile inutilizzato	NCT	158	10	25		
5135	Via Rieti, 2	immobile inutilizzato (area urbana pertinenziale)	NCT	158	10	24		
5136	Villaggio Sereno Traversa XII^	aree di circolazione-parcheggi				0	230	
5137	Via Flero - Via Codignole	pista ciclabile					544 parte	
5138	Villaggio Sereno Traversa 20^ - Via Verziano -	pista ciclabile					348-365-349-351-353-354-356-358-360-362-367-347-369-371	
5139	Villaggio Sereno - Traversa 18^	terreno					48-79-81/383-386p.	
5140	Villaggio Sereno - Traversa 18^	aree di circolazione-parcheggi					386 parte	
							386 parte - Strade	

5142	Via Roselli - Via Grandi - Via Maestri	area verde					227/244	231p.-239p.-245-247-252/137-386p.-394
5143	Via Parenzo - Via Parma	area verde					200	2p.-3p.-90p.-91-94p.
5144	Via Genova	area verde	NCT	199	550			
5145	Via Toscanini	aree di circolazione-parcheggi					247	452 parte
5146	Via del Mella - Via Toscanini	terreno					247	451 - 452p.- 389
5147	Via Abbiati Luigi	terreno					245	318-320-322
5149	Via Ghislandi	terreno					227	162
5150	Via Ghislandi	immobile inutilizzato	NCT	227	11	1		
5150	Via Ghislandi	immobile inutilizzato	NCT	227	11	2		
5151	Via Verziano	pista ciclabile					251	148-150
5152	Via Malta	pista ciclabile					255/256	152-154-156-158/332-335
5153	Via Fornaci	terreno					247	454-456
5154	Via Fornaci	terreno					247	227p.-458-459p.-461p.
5155	Via Verziano, 12	sede associazioni	NCT	249	135	7		
5156	Via Roma	cabina elettrica	NCT	160	160	1		
5156	Via Roma	cabina elettrica	NCT	160	160	2		
5157	Via Labirinto - Via Flero	area verde					201	82-83-87-94-96-100-127-136-159-399-408-424-426-427-429-430-432-433-434-436-438-440-442-444-446-449-451-453-457-462-487-492-strade
5158	Via Verziano	cabina elettrica	NCT	254	31			
5160	Via Parenzo - Via L'Aquila - Via Teramo	area verde					162	172p.-368p.
5161	Via Orzinuovi	aree di circolazione-parcheggi					142	133 p.- 138 p.
5162	Via Orzinuovi	area verde					142	29p.-32p.-138p.-55p.-63p.-71p.-76p.-91p.-107p.
5164	Villaggio Sereno Traversa 18^	terreno					280	176
5165	Villaggio Sereno Traversa 20^	sede associazioni	NCT	280	387	1		
5165	Villaggio Sereno Traversa 20^	sede associazioni	NCT	280	387	2		
5165	Villaggio Sereno Traversa 20^	sede associazioni					280	386p.-370-387
5166	Villaggio Sereno Traversa 4^	area verde					230	strade
5167	Via Orzinuovi	cabina elettrica	NCT	142	134			
5168	Via Caselle	cabina elettrica	NCT	245	340			
5169	Via Del Mella	cabina elettrica	NCT	245	338			
5170	Via Fornaci 12/G	terreno	NCT	248	64	8		
5170	Via Fornaci 12/G	sala civica	NCT	248	64	7		
5171	Via Toscanini	passaggio pedonale					247	452 parte

5172	Via Orzinuovi, 94	cabina elettrica	NCT	142	139	0			
5173	Via del Mella	cabina elettrica	NCT	244	338				
5174	Via Deretti	area verde					245	331 parte	
5175	Via Flero	terreno					254	39	
5176	Via Del Mella, 3	immobile inutilizzato	NCT	247	4				
5177	Villaggio Sereno Via 15^	impianto trattamento acque	NCT	230	2835				
5178	Via Sorbanella	cabina elettrica	NCT	198	196				
5179	Via Maestri	cabina elettrica	NCT	244	410				
5180	Via Caprera	area verde					157/159	74-71-91/183-185-187-189	
5181	Via Caprera	area verde					197	61-70	
5182	Via Orzinuovi	area concessa in diritto di superficie					142	170	
5183	Via Stassano	area concessa in diritto di superficie					244	412	
5184	Via Caprera, 5	impianti sportivi	NCT	159	182				
6001	Via Toscana, 16	scuola materna	NCT	145	46		0		
6002	Via Omassi, 5	scuola materna	NCT	202	parte		0		
6002	Via Omassi, 5	sede associazioni	NCT	202	119				
6003	Via Caleppe, 13	scuola materna	NCT	166	138		0		
6004	Via Lamberti, 2/a	scuola elementare	NCT	145	249				
6005	Via Gheda, 18	scuola elementare	NCT	203	21	1	0		
6005	Via Micheli, 2	scuola elementare	NCT	203	21	2 parte	0		
6005	Via Gheda, 18	abitazione	NCT	203	22		0		
6005	Via Micheli, 2	sede associazioni	NCT	203	23		0		
6005	Via Micheli, 8-10	anagrafe decentrata	NCT	203	21	2 parte			
6005	Via Micheli, 8-10	centro sociale e assistenziale	NCT	203	21	2 parte			
6005	Via Micheli, 8-10	impianti sportivi (palestra)	NCT	203	21	2 parte			
6006	Via della Palla, 9c-11	scuola elementare	NCT	259	29	8	0		
6006	Via della Palla, 9b	scuola elementare	NCT	259	29	7	0		
6006	Via della Palla, 9	abitazione	NCT	259	29	5	0		
6006	Via della Palla, 9d	abitazione	NCT	259	29	6			
6007	Via Caleppe,13	scuola media inferiore	NCT	166	144	4	0		
6007	Via Caleppe,13	abitazione	NCT	166	144	3	0		
6007	Via Privata De Vitalis, 46	biblioteca	NCT	166	144	5			
6008	Via Rodi, 16	scuola media superiore	NCT	167	118		0		
6010	Via Micheli, 3	asilo nido	NCT	202	53		0		
6011	Via Corsica, 247, 249, 251	immobile inutilizzato	NCT	167	13	506	0		
6012	Via della Palla 13/c	scuola materna	NCT	259	157	4			

6018	via Brozzoni, 12 - scala B	abitazione	NCT	145	105	63	0
6018	via Brozzoni, 12 - scala B	abitazione	NCT	145	105	60	0
6018	via Brozzoni, 12 - scala B	abitazione	NCT	145	105	64	0
6018	via Brozzoni, 12 - scala B	abitazione	NCT	145	105	65	0
6018	via Brozzoni, 12 - scala B	abitazione	NCT	145	105	66	0
6018	via Brozzoni, 12 - scala B	abitazione	NCT	145	105	67	0
6018	via Brozzoni, 12 - scala B	abitazione	NCT	145	105	68	0
6018	via Brozzoni, 12 - scala B	abitazione	NCT	145	105	69	0
6018	via Brozzoni, 12 - scala B	abitazione	NCT	145	105	62	0
6018	via Brozzoni, 12 - scala A	abitazione	NCT	145	105	52	0
6018	via Brozzoni, 12 - scala A	abitazione	NCT	145	105	41	0
6018	via Brozzoni, 12 - scala A	abitazione	NCT	145	105	42	0
6018	via Brozzoni, 12 - scala A	abitazione	NCT	145	105	43	0
6018	via Brozzoni, 12 - scala A	abitazione	NCT	145	105	44	0
6018	via Brozzoni, 12 - scala A	abitazione	NCT	145	105	45	0
6018	via Brozzoni, 12 - scala A	abitazione	NCT	145	105	46	0
6018	via Brozzoni, 12 - scala A	abitazione	NCT	145	105	47	0
6018	via Brozzoni, 12 - scala A	abitazione	NCT	145	105	48	0
6018	via Brozzoni, 12 - scala A	abitazione	NCT	145	105	49	0
6018	via Brozzoni, 12 - scala A	abitazione	NCT	145	105	50	0
6018	via Brozzoni, 12 - scala A	abitazione	NCT	145	105	51	0
6018	via Brozzoni, 12 - scala A	abitazione	NCT	145	105	55	0
6018	via Brozzoni, 12 - scala A	abitazione	NCT	145	105	53	0
6018	via Brozzoni, 12	autorimessa	NCT	145	105	73	0
6018	via Brozzoni, 12	autorimessa	NCT	145	105	74	0
6018	via Brozzoni, 12	autorimessa	NCT	145	105	75	0
6018	via Brozzoni, 12	autorimessa	NCT	145	105	76	0
6018	via Brozzoni, 12	autorimessa	NCT	145	105	77	0
6018	via Brozzoni, 12	autorimessa	NCT	145	105	78	0
6018	via Brozzoni, 12	autorimessa	NCT	145	105	79	0
6018	via Brozzoni, 12	autorimessa	NCT	145	105	80	0
6018	via Brozzoni, 12	autorimessa	NCT	145	105	81	0
6018	via Brozzoni, 12	autorimessa	NCT	145	105	82	0
6018	via Brozzoni, 12	autorimessa	NCT	145	105	83	0
6018	via Brozzoni, 12	autorimessa	NCT	145	105	84	0
6018	via Brozzoni, 12	autorimessa	NCT	145	105	85	0
6018	via Brozzoni, 12	autorimessa	NCT	145	105	86	0

6018 via Brozzoni, 12	autorimessa	NCT	145	105	87	0
6018 via Brozzoni, 12	autorimessa	NCT	145	105	88	0
6018 via Brozzoni, 12	autorimessa	NCT	145	105	89	0
6018 via Brozzoni, 12	autorimessa	NCT	145	105	90	0
6018 via Brozzoni, 12	autorimessa	NCT	145	105	91	0
6018 via Brozzoni, 12	autorimessa	NCT	145	105	92	0
6018 via Brozzoni, 12	autorimessa	NCT	145	105	93	0
6018 via Brozzoni, 12	autorimessa	NCT	145	105	94	0
6018 via Brozzoni, 12	autorimessa	NCT	145	105	95	0
6018 via Brozzoni, 12	autorimessa	NCT	145	105	96	0
6018 via Brozzoni, 12	autorimessa	NCT	145	105	97	0
6018 via Brozzoni, 12	autorimessa	NCT	145	105	98	0
6018 via Brozzoni, 12	autorimessa	NCT	145	105	99	0
6018 via Brozzoni, 12	autorimessa	NCT	145	105	100	0
6018 via Brozzoni, 12	autorimessa	NCT	145	105	101	0
6018 via Brozzoni, 12	autorimessa	NCT	145	105	102	0
6018 via Brozzoni, 12	autorimessa	NCT	145	105	103	0
6018 via Brozzoni, 12	autorimessa	NCT	145	105	104	0
6019 Via Lazio, 18	abitazione a protezione sociale	NCT	145	167		0
6020 Via Lamberti, 14	abitazione	NCT	145	254	1	0
6020 via Lamberti, 14	abitazione	NCT	145	254	2	0
6020 via Lamberti, 14	abitazione	NCT	145	254	3	0
6020 via Lamberti, 14	abitazione	NCT	145	254	4	0
6020 via Lamberti, 14	abitazione	NCT	145	254	5	0
6020 via Lamberti, 14	abitazione	NCT	145	254	6	0
6020 via Lamberti, 14	abitazione	NCT	145	254	7	0
6020 via Lamberti, 14	abitazione	NCT	145	254	8	0
6020 via Lamberti, 16	abitazione	NCT	145	254	9	0
6020 via Lamberti, 16	abitazione	NCT	145	254	10	0
6020 via Lamberti, 16	abitazione	NCT	145	254	11	0
6020 via Lamberti, 16	abitazione	NCT	145	254	12	0
6020 via Lamberti, 16	abitazione	NCT	145	254	13	0
6020 via Lamberti, 16	abitazione	NCT	145	254	14	0
6020 via Lamberti, 16	abitazione	NCT	145	254	15	0
6020 via Lamberti, 16	abitazione	NCT	145	254	16	0
6020 via Lamberti, 18	abitazione	NCT	145	254	17	0
6020 via Lamberti, 18	abitazione	NCT	145	254	18	0

6020	via Lamberti, 18	abitazione	NCT	145	254	19	0	
6020	via Lamberti, 18	abitazione	NCT	145	254	20	0	
6020	via Lamberti, 18	abitazione	NCT	145	254	21	0	
6020	via Lamberti, 18	abitazione	NCT	145	254	22	0	
6020	via Lamberti, 18	abitazione	NCT	145	254	23	0	
6020	via Lamberti, 18	abitazione	NCT	145	254	24	0	
6021	via S.Zeno, 143/c	abitazione	NCT	206	99	2	0	
6021	via S.Zeno, 143/c	abitazione	NCT	206	99	17	0	
6021	via S.Zeno, 143/c	abitazione	NCT	206	99	18	0	
6021	via S.Zeno, 143/c	abitazione	NCT	206	99	7	0	
6021	via S.Zeno, 143/c	autorimessa	NCT	206	99	27	0	
6021	via S.Zeno, 143/c	autorimessa	NCT	206	99	28	0	
6021	via S.Zeno, 143/c	autorimessa	NCT	206	99	29	0	
6021	via S.Zeno, 143/c	autorimessa	NCT	206	99	26	0	
6025	Via Malta, 9	immobile inutilizzato	NCT	169	49	1		
6025	Via Malta, 9	area urbana	NCT	169	49	5		
6025	Via Malta, 9	area urbana	NCT	169	49	4		
6026	Via Caleppe	aree di circolazione-parcheggi				0	167	74p.-75p.-10p.
6027	via Privata De Vitalis	aree di circolazione-parcheggi				0	168	125-185
6028	Via Rodi	aree di circolazione-parcheggi				0	170	85
6029	Via Cefalonia - Via Corfù	aree di circolazione-parcheggi				0	169	101-104-137-107-77-133-138-99-140-142-141-143-144-145
6031	Via Creta - Via Elba	aree di circolazione-parcheggi				0	169	103p.-158p.-105p.-strade-acque
6032	via Nisida	aree di circolazione-parcheggi				0	166	73-131p.-141p.
6033	Via Rizzo	aree di circolazione-parcheggi				0	167	71p.-76p.-151p.
6034	Via Rodi	aree di circolazione-parcheggi				0	167	124-142-143-144-Acque
6035	Via Rodi	aree di circolazione-parcheggi				0	167	119-126-128
6036	Via Rizzo	aree di circolazione-parcheggi				0	167	55
6037	Via Lamarmora	aree di circolazione-parcheggi				0	173	107p.-163p.
6038	Via Lamarmora	aree di circolazione-parcheggi				0	206	123 parte - 121 - 128 parte
6039	Via Botta - Via Pasinetti	aree di circolazione-parcheggi				0	206	28 parte - 29 parte - strade
6040	via Asti	aree di circolazione-parcheggi				0	206	187 - 143 parte
6042	Via della Ziziola	aree di circolazione-parcheggi				0	232	300 - 337
6043	Via Omassi	aree di circolazione-parcheggi				0	202	120-122-154-158
6044	Via Privata De Vitalis	aree di circolazione-parcheggi				0	166	126 parte
6045	Via Case Sparse	aree di circolazione-parcheggi				0	276	47-120p.-118-115-113
6046	Via Vittime Civili di Guerra - Via Lunardi - Via Codignole - Via Ziliani	area verde				0	203/4	vari

6047	Via S. Giovanni Bosco - Piazza Giovanni XXIII°	area verde					0	165	158 parte
6048	via Micheli - via Omassi	area verde					0	203	20 parte
6049	Via Caleppe - Via Nisida	area verde					0	166	12 p.-74 p.-126 p. - 27 p.
6050	Via Caleppe	area verde					0	166	135p.-140p.
6051	via Longhi - via Ziliani	area verde					0	203	70
6052	Via Longhi - Via Ziliani	area verde					0	203	29
6053	Via Lamarmora	area verde					0	203	9 parte
6054	Via Rizzo - Via Cefalonia	area verde					0	167	71p.-76p.-151p.-43p.-strade-acque
6056	Via Lamarmora - Via Cipro	area verde					0	170	221 parte
6058	Via Corfù	area verde					0	169	147
6059	Via Corfù	area verde					0	169	148
6060	Via Malta	area verde					0	169	150-154p.
6064	Cavalcavia Kennedy - Via Malta - Via Sante Marie del Mare	area verde					0	169	strade
6065	Cavalcavia Kennedy - Via Sostegno Via Malta - Via Sante Marie del Mare	area verde					0	169	strade
6066	Via Creta	area verde					0	169	103p.-105p.-acque
6067	Via Malta - Via Galeazzo degli Orzi	area verde					0	256	195
6068	Via Galeazzo degli Orzi	area verde					0	256	203
6069	Via Secchi	area verde					0	202	73 parte - 75 parte
6070	Via S. Zeno	area verde					0	206	101 - 102 parte
6071	Via Lamarmora - Via della Ziziola	area verde					0	206	28p.-29p.-106-123p.-128p.-185-191-192-193-203-204-205-207-210
6072	Via Corsica - Via Zara	area verde					0	145	319
6073	Via Caleppe - Via Cefalonia - Via Corfù	area verde					0	167/168	6p.-10p.-74p.-75p.-Strade/109p.-129p.-145p.-146-157-Acque-Strade
6075	Via Nisida - Via Sardegna - Via Privata de Vitalis	area verde						166	154 - 172 parte
6077	Via Corsica - Via Lamarmora	area verde (Parco "Peschetto")						167	97-150
6078	Via Malta	terreno						256	47-85-194
6079	Via Baresani, 20	impianti sportivi (palestra polivalente)	NCT	269	183	1			
6079	Via Baresani, 20	impianti sportivi (campo di calcio)	NCT	269	183	2			
6080	Via della Ziziola, 91	terreno				0		232	36
6081	via Case Sparse	cimitero		0	0	0		276	43-112-114-117-119
6083	Via Cefalonia	servizi igienici pubblici				0			
6084	Via Case Sparse	fognature-depuratori-canali sotterranei		0	0	0		276	51

6131	Via Baresani	autorimessa	NCT	260	198	25		
6131	Via Baresani	autorimessa	NCT	260	198	26		
6132	Via Baresani	aree di circolazione-parcheggi	NCT	260	183	3	260	183 parte
6133	Via Case Sparse	aree di circolazione-parcheggi	NCT	260	183	4	260	183
6134	Via del Rione - Via Case Sparse	pista ciclabile					260	186 parte
6136	Via Sardegna	orti familiari					166	172 parte
6138	Via Lamberti, 13	abitazione	NCT	145	261	3		
6138	Via Lamberti, 7	abitazione	NCT	145	261	7		
6138	Via Lamberti, 13	autorimessa	NCT	145	261	13		
6138	Via Lamberti, 13	autorimessa	NCT	145	261	16		
6139	Via Piemonte	area verde					145	339
6140	Via Micheli	aree di circolazione-parcheggi					203	20 parte
6141	Via Case Sparse	terreno					276	116-120p.
6146	Via Dalmazia - Via Salgari	terreno					164/165	73p.-239p./311p.-312p.
6148	Via Sostegno	aree di circolazione-parcheggi	NCT	166	3	2		
6149	Via Berlinguer	area verde	NCT	171	206			
6150	Via S. Zeno	aree di circolazione-parcheggi	NCT	171	206			
6151	Via Zabella	area verde					173	207-150-135-200p.-155p..
6152	Via Moro Aldo, 22	abitazione	NCT	170	164	56		
6152	Via Moro Aldo, 22	autorimessa	NCT	170	164	80		
6154	Via Privata De Vitalis - Via Corfù	aree di circolazione-parcheggi					168	109p.-129p.-140-142-145p.-155-156
6155	Via Corfù, 100	ristorante	NCT	168	107	1		
6155	Via Corfù, 100	uffici e studi privati	NCT	168	107	2		
6156	Via Sardegna	area verde					166	175-177
6157	Via Sardegna	aree di circolazione-parcheggi					166	178p.-179p.-180p.-183
6158	Via Sardegna	area verde					166/168	180p.-181/223p.-Acque
6159	Via Corfu'	aree di circolazione-parcheggi					168	191p.-211p.-213-216-219
6160	Via Case Sparse - Via Malta	area verde					260	180 parte
6161	Via Case Sparse	aree di circolazione-parcheggi					260	180 parte
6162	Via Nenni	aree di circolazione-parcheggi					171	113p.-80p.-12p.
6163	Via Nenni	aree di circolazione-parcheggi					171	62p.-83p.
6164	Via Nenni	aree di circolazione-parcheggi					171	82 parte
6165	Via La Malfa	cabina elettrica	NCT	171	209			
6166	Via Della Palla 13/G	sala civica	NCT	259	55	16		
6166	Via Della Palla 13/F	abitazione	NCT	259	55	17		
6166	Via Della Palla 13/D	abitazione	NCT	259	55	18		

6166	Via Della Palla 13/E	abitazione	NCT	259	55	19		
6166	Via Della Palla 13/E	abitazione	NCT	259	55	20		
6167	Via Rodi	cabina elettrica	NCT	167	129		256	369
6168	Via Galeazzo Degli Orzi	area concessa in diritto di superficie					260	198 parte
6169	Via del Rione - Via Baresani	area concessa in diritto di superficie					170/173	167-168p.-169-170-172p.-173-Strade / 104-107p.-159-160p.-163p.-164p.-174- Strade - Acque
6170	Piazzale Don Ferdinando Pezzotti - Via Lamarmora	area verde						
6171	Via Corsica	sede associazioni	NCT	167	35			
6172	Via Baresani, 18	abitazione	NCT	260	197	1		
6172	Via Baresani, 18	abitazione	NCT	260	197	2		
6172	Via Baresani, 18	abitazione	NCT	260	197	3		
6172	Via Baresani, 18	abitazione	NCT	260	197	4		
6172	Via Baresani, 18	abitazione	NCT	260	197	5		
6172	Via Baresani, 18	abitazione	NCT	260	197	6		
6172	Via Baresani, 18	abitazione	NCT	260	197	7		
6172	Via Baresani, 18	abitazione	NCT	260	197	8		
6172	Via Baresani, 18	abitazione	NCT	260	197	9		
6172	Via Baresani, 18	abitazione	NCT	260	197	10		
6172	Via Baresani, 18	abitazione	NCT	260	197	11		
6172	Via Baresani, 18	abitazione	NCT	260	197	12		
6172	Via Baresani, 18	abitazione	NCT	260	197	13		
6172	Via Baresani, 18	abitazione	NCT	260	197	14		
6172	Via Baresani, 18	abitazione	NCT	260	197	15		
6172	Via Baresani, 18	abitazione	NCT	260	197	16		
6172	Via Baresani	posto auto	NCT	260	196	1		
6172	Via Baresani	posto auto	NCT	260	196	2		
6172	Via Baresani	posto auto	NCT	260	196	3		
6172	Via Baresani	posto auto	NCT	260	196	4		
6172	Via Baresani	posto auto	NCT	260	196	5		
6172	Via Baresani	posto auto	NCT	260	196	6		
6172	Via Baresani	posto auto	NCT	260	196	7		
6172	Via Baresani	posto auto	NCT	260	196	8		
6172	Via Baresani	posto auto	NCT	260	196	9		
6172	Via Baresani	posto auto	NCT	260	196	10		
6172	Via Baresani	posto auto	NCT	260	196	11		
6172	Via Baresani	posto auto	NCT	260	196	12		

6172 Via Baresani	posto auto	NCT	260	196	13				
6172 Via Baresani	posto auto	NCT	260	196	14				
6172 Via Baresani	posto auto	NCT	260	196	15				
6172 Via Baresani	posto auto	NCT	260	196	16				
6173 Via Flero - Via Pilastroni	terreno					204	206		
6174 Piazza Don Ferdinando Pezzotti	aree di circolazione-parcheggi					170	242		
7001 Via Raffaello, 173	abitazione	NCT	237	4	10				
7001 Via Raffaello, 173	abitazione	NCT	237	4	11				
7001 Via Raffaello, 173	abitazione	NCT	237	4	12				
7001 Via Raffaello, 173	abitazione	NCT	237	4	13				
7001 Via Raffaello, 171	sala civica	NCT	237	4	14				
7001 Via Raffaello, 173	abitazione	NCT	237	4	15				
7001 Via Raffaello, 173	abitazione	NCT	237	4	16				
7001 Via Raffaello, 173	abitazione	NCT	237	4	17				
7001 Via Raffaello, 173	abitazione	NCT	237	4	18				
7001 Via Raffaello, 173	abitazione	NCT	237	4	19				
7001 Via Raffaello, 173	abitazione	NCT	237	4	20				
7001 Via Raffaello, 173	abitazione	NCT	237	4	21				
7001 Via Raffaello, 163	sede associazioni	NCT	237	3	1	0			
7002 Via Tiziano, 246	centro aperto per anziani	NCT	211	596	2	0			
7002 Via Tiziano, 246	biblioteca	NCT	211	596	3	0			
7003 Via Palazzina, 27	scuola materna	NCT	207	4	5	0			
7003 Via della Palazzina, 29	scuola materna	NCT	207	4	6	0			
7004 Villaggio Buffalora, trav.4a n.11	scuola materna	NCT	273	292		0			
7005 Via Sabbioneta, 12	scuola materna	NCT	238	114		0			
7006 Via Raffaello, 202	scuola materna	NCT	211	11	7	0			
7006 Via Raffaello, 200	asilo nido	NCT	211	11	7	0			
7007 Via Giovanni Cimabue, 36	scuola materna	NCT	215	114	0	0			
7008 Via Repubblica Argentina, 120	scuola elementare	NCT	175	293	1	0			
7008 Via Repubblica Argentina, 120	sede associazioni	NCT	175	293	2	0			
7008 Via Repubblica Argentina, 122	sala civica	NCT	175	293	3 parte	0			
7008 Via Repubblica Argentina, 120	uffici di zona	NCT	175	293	2				
7008 Via Repubblica Argentina, 122	sede associazioni	NCT	175	293	3 parte				
7009 Q.re Leonessa, 25	scuola elementare	NCT	207	5	1	0			
7009 Q.re Leonessa, 25	scuola elementare (ex alloggio custodia)	NCT	207	5	2	0			
7010 Via Buffalora, 81	scuola elementare	NCT	273	11	1	0			
7010 Via Buffalora, 81	sala civica	NCT	273	11	2	0			

7011	Via Sabbioneta, 16	scuola elementare	NCT	238	82	0	0
7011	Via Sabbioneta, 16	sala civica	NCT	238	113	2	0
7011	Via Sabbioneta, 16	abitazione	NCT	238	113	1	0
7012	Via Raffaello, 210	scuola elementare	NCT	211	11	7	0
7012	via Raffaello, 210	scuola media inferiore	NCT	211	11	7	0
7013	Via del Verrocchio, 328	scuola media inferiore	NCT	186	397	0	0
7013	Via del Verrocchio, 328	scuola elementare	NCT	186	397	215	116-70p.-102p.
7014	via Repubblica Argentina, 3	scuola media inferiore	NCT	172	140	1	0
7014	via Repubblica Argentina, 3	alloggio di custodia	NCT	172	140	2	0
7015	Via Violante, 18	scuola media inferiore	NCT	238	474	0	0
7016	via Mantice	asilo nido	NCT	172	353	0	0
7017	Villaggio Ferrari 8 bis	abitazione	NCT	175	23	511	
7017	Villaggio Ferrari 8 bis	abitazione	NCT	175	23	512	
7017	Villaggio Ferrari 8 bis	solai	NCT	175	23	505	
7017	Villaggio Ferrari 8 bis	uffici comunali	NCT	175	23	513	
7017	Villaggio Ferrari 8 bis	abitazione	NCT	175	23	510	
7018	Via Vittorio Arici, 1 - Via Fiorentini,	immobile inutilizzato (ex istituto geriatrico)	NCT	239	2	9	
7018	Via Vittorio Arici, 1 - Via Fiorentini,	immobile inutilizzato (ex istituto geriatrico)	NCT	239	2	10	
7018	Via Vittorio Arici, 1 - Via Fiorentini,	immobile inutilizzato (ex istituto geriatrico)	NCT	239	2	11	
7018	Via Vittorio Arici, 1 - Via Fiorentini,	immobile inutilizzato (ex istituto geriatrico)	NCT	239	2	12	
7018	Via Vittorio Arici, 1 - Via Fiorentini,	immobile inutilizzato (ex istituto geriatrico)	NCT	239	2	14	
7018	Via Vittorio Arici, 1 - Via Fiorentini,	immobile inutilizzato (ex istituto geriatrico)	NCT	239	1	1	
7018	Via Vittorio Arici, 1 - Via Fiorentini,	immobile inutilizzato (ex istituto geriatrico)	NCT	239	6		
7019	Via S.Polo, 2	residenza sanitaria assistenziale	NCT	180	50	1	0
7019	Via S.Polo, 2	residenza sanitaria assistenziale	NCT	180	50	2	
7021	Viale Duca degli Abruzzi, 60	centro di prima accoglienza extracomunitari	NCT	208	66	0	0
7023	Via Lamarmora, 120	impianti sportivi (campo di calcio)	NCT	207	90	0	0
7024	Via della Maggia	impianti sportivi (Impianto per il gioco del rugby)	NCT	236	617	1	0
7024	Via della Maggia	impianti sportivi (club house)	NCT	236	617	2	
7025	Via Robusti, 102	impianti sportivi (campo di calcio)	NCT	215	87	0	0
7026	Via Buffalora, trav.4a	impianti sportivi	NCT	273	289	0	0
7027	Via Raffaello 208	impianti sportivi (centro polivalente)	NCT	211	11	7	0

7028	Via Giotto	impianti sportivi (gioco dell'hockey)	NCT	236	586		0		17p.-Acque-strade/619p.-Strade- Acque
7028	Via Giotto	impianti sportivi (gioco dell'hockey)					21.1/236		
7031	Via Maggi, 82	abitazione	NCT	174	324		1		
7031	Via Maggi, 82	abitazione	NCT	174	324		2	0	
7031	Via Maggi, 84	abitazione	NCT	174	324		3	0	
7031	Via Maggi, 84	abitazione	NCT	174	324		4	0	
7031	Via Maggi, 86	abitazione	NCT	174	324		6	0	
7031	Via Maggi	area urbana	NCT	174	324		9		
7032	Via Maggi, 74	abitazione	NCT	174	323		1	0	
7032	Via Maggi, 74	abitazione	NCT	174	323		2	0	
7032	Via Maggi, 76	abitazione	NCT	174	323		3	0	
7032	Via Maggi, 76	abitazione	NCT	174	323		4	0	
7032	Via Maggi, 78	abitazione	NCT	174	323		5	0	
7032	Via Maggi, 78	abitazione	NCT	174	323		6	0	
7032	Via Maggi, 80	abitazione	NCT	174	323		7	0	
7032	Via Maggi, 80	abitazione	NCT	174	323		8	0	
7033	Via Maggi, 66	abitazione	NCT	174	287		1	0	
7033	Via Maggi, 66	abitazione	NCT	174	287		2	0	
7033	Via Maggi, 68	abitazione	NCT	174	287		3	0	
7033	Via Maggi, 68	abitazione	NCT	174	287		4	0	
7033	Via Maggi, 70	abitazione	NCT	174	287		5	0	
7033	Via Maggi, 70	abitazione	NCT	174	287		6	0	
7033	Via Maggi, 72	abitazione	NCT	174	287		7	0	
7033	Via Maggi, 72	abitazione	NCT	174	287		8	0	
7034	Via Maggi, 60	abitazione	NCT	174	285		1	0	
7034	Via Maggi, 60	abitazione	NCT	174	285		2	0	
7034	Via Maggi, 62	abitazione	NCT	174	285		3	0	
7034	Via Maggi, 62	abitazione	NCT	174	285		4	0	
7034	Via Maggi, 64	abitazione	NCT	174	285		5	0	
7034	Via Maggi, 64	abitazione	NCT	174	285		6	0	
7035	Via Zanelli, 48	abitazione	NCT	174	230		1	0	
7035	Via Zanelli, 48	abitazione	NCT	174	230		2	0	
7035	Via Zanelli, 48	abitazione	NCT	174	230		3	0	
7035	Via Zanelli, 48	abitazione	NCT	174	230		4	0	
7035	Via Zanelli, 48	abitazione	NCT	174	230		5	0	
7035	Via Zanelli, 48	abitazione	NCT	174	230		6	0	

7035	Via Zanelli, 48	abitazione	NCT	174	230	7	0
7035	Via Zanelli, 48	abitazione	NCT	174	230	8	0
7035	Via Zanelli, 48	abitazione	NCT	174	230	9	0
7035	Via Zanelli, 48	abitazione	NCT	174	230	10	0
7036	Quartiere Leonessa, 10	abitazione	NCT	175	135	2	0
7037	Quartiere Leonessa, 6	abitazione	NCT	175	128	4	0
7038	Q.re Leonessa, 2	abitazione	NCT	175	101	4	0
7040	Via V.Arici, 50	abitazione	NCT	238	352	1	0
7040	via V.Arici, 50	abitazione	NCT	238	352	2	0
7040	via V.Arici, 50	abitazione	NCT	238	352	3	0
7040	via V.Arici, 48	abitazione	NCT	238	352	4	0
7040	via V.Arici, 50	abitazione	NCT	238	352	5	0
7040	via V.Arici, 50	abitazione	NCT	238	352	6	0
7040	via V.Arici, 48	abitazione	NCT	238	352	7	0
7041	Via Bissolati, 60	abitazione	NCT	211	1	1	0
7041	Via Bissolati, 60	sede associazioni	NCT	211	1	9	0
7041	Via Bissolati, 60	abitazione	NCT	211	1	2	0
7041	Via Bissolati, 60	abitazione	NCT	211	1	3	0
7041	Via Bissolati, 60	abitazione	NCT	211	1	4	0
7041	Via Bissolati, 60	abitazione	NCT	211	1	5	0
7041	Via Bissolati, 60	abitazione	NCT	211	1	6	0
7041	Via Bissolati, 60	abitazione	NCT	211	1	7	0
7041	Via Bissolati, 60	abitazione	NCT	211	1	8	0
7041	Via Bissolati, 60	sede associazioni	NCT	211	1	10	0
7042	Via del Sarto, 32	abitazione	NCT	180	153	24	0
7042	Via del Sarto, 34	abitazione	NCT	180	153	50	0
7042	Via del Sarto, 32	abitazione	NCT	180	153	21	0
7042	Via del Sarto, 32	abitazione	NCT	180	153	33	0
7042	Via del Sarto, 32	abitazione	NCT	180	153	35	0
7042	Via del Sarto, 32	abitazione	NCT	180	153	32	0
7042	Via del Sarto, 32	abitazione	NCT	180	153	29	0
7042	Via del Sarto, 32	abitazione	NCT	180	153	26	0
7042	Via del Sarto, 32	abitazione	NCT	180	153	23	0
7042	Via del Sarto, 34	abitazione	NCT	180	153	51	0
7042	Via del Sarto, 32	abitazione	NCT	180	153	20	0
7042	Via del Sarto, 32	abitazione	NCT	180	153	34	0
7042	Via del Sarto, 32	abitazione	NCT	180	153	31	0

7042	Via del Sarto, 32	abitazione	NCT	180	153	28	0	0
7042	Via del Sarto, 32	abitazione	NCT	180	153	25	0	0
7042	Via del Sarto, 36	abitazione	NCT	180	153	71	0	0
7042	Via del Sarto, 32	abitazione	NCT	180	153	22	0	0
7042	Via del Sarto, 32	abitazione	NCT	180	153	27	0	0
7042	Via del Sarto, 34	abitazione	NCT	180	153	54	0	0
7042	Via del Sarto, 34	abitazione	NCT	180	153	53	0	0
7042	Via del Sarto, 32	abitazione	NCT	180	153	19	0	0
7042	Via del Sarto, 32	abitazione	NCT	180	153	30	0	0
7042	Via del Sarto, 36	abitazione	NCT	180	153	65	0	0
7042	Via del Sarto, 36	abitazione	NCT	180	153	57	0	0
7042	Via del Sarto, 36	abitazione	NCT	180	153	63	0	0
7042	Via del Sarto, 36	abitazione	NCT	180	153	69	0	0
7042	Via del Sarto, 36	abitazione	NCT	180	153	72	0	0
7042	Via del Sarto, 30	abitazione	NCT	180	153	14	0	0
7042	Via del Sarto, 30	abitazione	NCT	180	153	11	0	0
7042	Via del Sarto, 30	abitazione	NCT	180	153	8	0	0
7042	Via del Sarto, 30	abitazione	NCT	180	153	5	0	0
7042	Via del Sarto, 36	abitazione	NCT	180	153	66	0	0
7042	Via del Sarto, 36	abitazione	NCT	180	153	70	0	0
7042	Via del Sarto, 36	abitazione	NCT	180	153	67	0	0
7042	Via del Sarto, 36	abitazione	NCT	180	153	64	0	0
7042	Via del Sarto, 36	abitazione	NCT	180	153	61	0	0
7042	Via del Sarto, 36	abitazione	NCT	180	153	58	0	0
7042	Via del Sarto, 36	abitazione	NCT	180	153	55	0	0
7042	Via del Sarto, 36	abitazione	NCT	180	153	56	0	0
7042	Via del Sarto, 32	abitazione	NCT	180	153	36	0	0
7042	Via del Sarto, 36	abitazione	NCT	180	153	59	0	0
7042	Via del Sarto, 36	abitazione	NCT	180	153	60	0	0
7042	Via del Sarto, 36	abitazione	NCT	180	153	62	0	0
7042	Via del Sarto, 36	abitazione	NCT	180	153	68	0	0
7042	Via del Sarto, 30	abitazione	NCT	180	153	17	0	0
7042	Via del Sarto, 30	abitazione	NCT	180	153	2	0	0
7042	Via del Sarto	autorimessa	NCT	180	438	7	0	0
7042	Via del Sarto	autorimessa	NCT	180	438	8	0	0
7042	Via del Sarto	autorimessa	NCT	180	438	9	0	0
7042	Via del Sarto	autorimessa	NCT	180	438	10	0	0

7042	Via del Sarto	autorimessa	NCT	180	438	16	0
7042	Via del Sarto	autorimessa	NCT	180	438	59	0
7042	Via del Sarto	autorimessa	NCT	180	438	50	0
7042	Via del Sarto	autorimessa	NCT	180	438	6	0
7042	Via del Sarto	autorimessa	NCT	180	438	45	0
7042	Via del Sarto	autorimessa	NCT	180	438	39	0
7042	Via del Sarto	autorimessa	NCT	180	438	42	0
7042	Via del Sarto	autorimessa	NCT	180	438	67	0
7042	Via del Sarto	autorimessa	NCT	180	438	40	0
7042	Via del Sarto	autorimessa	NCT	180	438	15	0
7042	Via del Sarto	autorimessa	NCT	180	438	49	0
7042	Via del Sarto	autorimessa	NCT	180	438	46	0
7042	Via del Sarto	autorimessa	NCT	180	438	24	0
7042	Via del Sarto	autorimessa	NCT	180	438	43	0
7042	Via del Sarto	autorimessa	NCT	180	438	41	0
7042	Via del Sarto	autorimessa	NCT	180	438	38	0
7042	Via del Sarto	autorimessa	NCT	180	438	61	0
7042	Via del Sarto	autorimessa	NCT	180	438	47	0
7042	Via del Sarto	autorimessa	NCT	180	438	63	0
7042	Via del Sarto	autorimessa	NCT	180	438	44	0
7042	Via del Sarto	autorimessa	NCT	180	438	17	0
7042	Via del Sarto	autorimessa	NCT	180	438	23	0
7042	Via del Sarto	autorimessa	NCT	180	438	32	0
7042	Via del Sarto	autorimessa	NCT	180	438	22	0
7042	Via del Sarto	autorimessa	NCT	180	438	21	0
7042	Via del Sarto	autorimessa	NCT	180	438	20	0
7042	Via del Sarto	autorimessa	NCT	180	438	19	0
7042	Via del Sarto	autorimessa	NCT	180	438	18	0
7042	Via del Sarto	autorimessa	NCT	180	438	27	0
7042	Via del Sarto	autorimessa	NCT	180	438	34	0
7042	Via del Sarto	autorimessa	NCT	180	438	36	0
7042	Via del Sarto	autorimessa	NCT	180	438	62	0
7042	Via del Sarto	autorimessa	NCT	180	438	64	0
7042	Via del Sarto	autorimessa	NCT	180	438	66	0
7042	Via del Sarto	autorimessa	NCT	180	438	68	0
7042	Via del Sarto	autorimessa	NCT	180	438	70	0
7042	Via del Sarto	autorimessa	NCT	180	438	5	0

7042	Via del Sarto	autorimessa	NCT	180	438	65	0
7042	Via del Sarto	autorimessa	NCT	180	438	30	0
7042	Via del Sarto	autorimessa	NCT	180	438	69	0
7042	Via del Sarto	autorimessa	NCT	180	438	71	0
7042	Via del Sarto	autorimessa	NCT	180	438	72	0
7042	Via del Sarto, 34	abitazione	NCT	180	153	46	
7042	Via del Sarto	autorimessa	NCT	180	438	56	
7043	Via Michelangelo, 245	abitazione	NCT	213	312		0
7043	Via Michelangelo, 245	autorimessa	NCT	213	312		0
7044	Via Raffaello, 212	abitazione	NCT	211	11	4	0
7044	Via Raffaello, 212	abitazione	NCT	211	11	5	0
7044	Via Raffaello, 212	autorimessa	NCT	211	11	2	0
7044	Via Raffaello, 212	autorimessa	NCT	211	11	3	0
7045	Via Giotto, 23	abitazione	NCT	237	706	9	0
7045	Via Giotto, 23	abitazione	NCT	237	706	10	0
7045	Via Giotto, 23	abitazione	NCT	237	706	11	0
7045	Via Giotto, 23	abitazione	NCT	237	706	12	0
7045	Via Giotto, 23	abitazione	NCT	237	706	13	0
7045	Via Giotto, 23	abitazione	NCT	237	706	14	0
7045	Via Giotto, 23	abitazione	NCT	237	706	15	0
7045	Via Giotto, 23	abitazione	NCT	237	706	16	0
7045	Via Giotto, 23	abitazione	NCT	237	706	17	0
7045	Via Giotto, 23	abitazione a protezione sociale	NCT	237	706	18	0
7045	Via Giotto, 23	abitazione	NCT	237	706	19	0
7045	Via Giotto, 23	abitazione a protezione sociale	NCT	237	706	20	0
7045	Via Giotto, 23	abitazione	NCT	237	706	21	0
7045	Via Giotto, 23	abitazione	NCT	237	706	22	0
7045	Via Giotto, 23	abitazione	NCT	237	706	23	0
7045	Via Giotto, 23	abitazione	NCT	237	706	24	0
7045	Via Giotto, 23	abitazione	NCT	237	706	25	0
7045	Via Giotto, 23	abitazione	NCT	237	706	26	0
7045	Via Giotto, 23	abitazione	NCT	237	706	27	0
7045	Via Giotto, 23	abitazione	NCT	237	706	28	0
7045	Via Giotto, 23	abitazione	NCT	237	706	29	0
7045	Via Giotto, 23	abitazione	NCT	237	706	30	0
7045	Via Giotto, 23	abitazione	NCT	237	706	31	0
7045	Via Giotto, 23	abitazione	NCT	237	706	32	0

7045 Via Giotto, 23	autorimessa	NCT	237	706	33	0
7045 Via Giotto, 23	autorimessa	NCT	237	706	34	0
7045 Via Giotto, 23	autorimessa	NCT	237	707	6	0
7045 Via Giotto, 23	autorimessa	NCT	237	707	12	0
7045 Via Giotto, 23	autorimessa	NCT	237	707	14	0
7045 Via Giotto, 23	autorimessa	NCT	237	707	19	0
7045 Via Giotto, 23	autorimessa	NCT	237	707	5	0
7045 Via Giotto, 23	autorimessa	NCT	237	707	11	0
7045 Via Giotto, 23	autorimessa	NCT	237	707	15	0
7045 Via Giotto, 23	autorimessa	NCT	237	707	20	0
7045 Via Giotto, 23	autorimessa	NCT	237	707	1	0
7045 Via Giotto, 23	autorimessa	NCT	237	707	10	0
7045 Via Giotto, 23	autorimessa	NCT	237	707	18	0
7045 Via Giotto, 23	autorimessa	NCT	237	707	21	0
7045 Via Giotto, 23	autorimessa	NCT	237	707	2	0
7045 Via Giotto, 23	autorimessa	NCT	237	707	8	0
7045 Via Giotto, 23	autorimessa	NCT	237	707	17	0
7045 Via Giotto, 23	autorimessa	NCT	237	707	3	0
7045 Via Giotto, 23	autorimessa	NCT	237	707	9	0
7045 Via Giotto, 23	autorimessa	NCT	237	707	16	0
7045 Via Giotto, 23	autorimessa	NCT	237	707	22	0
7045 Via Giotto, 23	autorimessa	NCT	237	707	4	0
7045 Via Giotto, 23	autorimessa	NCT	237	707	7	0
7045 Via Giotto, 23	autorimessa	NCT	237	707	13	0
7046 Via Carpaccio, 27	abitazione	NCT	237	679	12	0
7046 Via Carpaccio, 27	autorimessa	NCT	237	679	40	0
7046 Via Carpaccio, 27	autorimessa	NCT	237	679	41	0
7046 Via Carpaccio, 27	autorimessa	NCT	237	679	42	0
7046 Via Carpaccio, 27	autorimessa	NCT	237	679	43	0
7046 Via Carpaccio, 27	autorimessa	NCT	237	679	44	0
7046 Via Carpaccio, 27	autorimessa	NCT	237	679	59	0
7046 Via Carpaccio, 27	autorimessa	NCT	237	679	46	0
7046 Via Carpaccio, 27	autorimessa	NCT	237	679	38	0
7046 Via Carpaccio, 27	autorimessa	NCT	237	679	48	0
7046 Via Carpaccio, 27	autorimessa	NCT	237	679	49	0
7046 Via Carpaccio, 27	autorimessa	NCT	237	679	50	0
7046 Via Carpaccio, 27	autorimessa	NCT	237	679	51	0

7046 Via Carpaccio, 27	autorimessa	NCT	237	679	52	0
7046 Via Carpaccio, 27	autorimessa	NCT	237	679	53	0
7046 Via Carpaccio, 27	abitazione	NCT	237	679	30	0
7046 Via Carpaccio, 27	autorimessa	NCT	237	679	54	0
7046 Via Carpaccio, 27	autorimessa	NCT	237	679	45	0
7046 Via Carpaccio, 27	autorimessa	NCT	237	679	55	0
7046 Via Carpaccio, 27	autorimessa	NCT	237	679	56	0
7046 Via Carpaccio, 27	autorimessa	NCT	237	679	57	0
7046 Via Carpaccio, 27	autorimessa	NCT	237	679	58	0
7046 Via Carpaccio, 27	autorimessa	NCT	237	679	47	0
7046 Via Carpaccio, 27	abitazione	NCT	237	679	28	0
7046 Via Carpaccio, 27	abitazione	NCT	237	679	21	0
7046 Via Carpaccio, 27	abitazione	NCT	237	679	23	0
7046 Via Carpaccio, 27	abitazione	NCT	237	679	19	0
7046 Via Carpaccio, 27	abitazione	NCT	237	679	18	0
7046 Via Carpaccio, 27	abitazione	NCT	237	679	17	0
7046 Via Carpaccio, 27	abitazione	NCT	237	679	16	0
7046 Via Carpaccio, 27	abitazione	NCT	237	679	15	0
7046 Via Carpaccio, 27	abitazione	NCT	237	679	14	0
7046 Via Carpaccio, 27	abitazione	NCT	237	679	13	0
7046 Via Carpaccio, 27	abitazione	NCT	237	679	20	0
7046 Via Carpaccio, 27	abitazione	NCT	237	679	24	0
7046 Via Carpaccio, 27	abitazione	NCT	237	679	25	0
7046 Via Carpaccio, 27	abitazione	NCT	237	679	26	0
7046 Via Carpaccio, 27	abitazione	NCT	237	679	27	0
7046 Via Carpaccio, 27	autorimessa	NCT	237	679	37	0
7046 Via Carpaccio, 27	abitazione	NCT	237	679	29	0
7046 Via Carpaccio, 27	abitazione	NCT	237	679	22	0
7046 Via Carpaccio, 27	abitazione	NCT	237	679	31	0
7046 Via Carpaccio, 27	abitazione	NCT	237	679	32	0
7046 Via Carpaccio, 27	abitazione	NCT	237	679	33	0
7046 Via Carpaccio, 27	abitazione	NCT	237	679	34	0
7046 Via Carpaccio, 27	abitazione	NCT	237	679	35	0
7046 Via Carpaccio, 27	autorimessa	NCT	237	679	36	0
7046 Via Carpaccio, 27	autorimessa	NCT	237	679	39	0
7047 Via Cimabue, 18 (torre S.Polo)	centro diurno per anziani e sala riunioni	NCT	217	2	236	0
7047 via Cimabue, 18 (torre S.Polo)	abitazione	NCT	217	2	22	0

7047	via Cimabue, 18 (torre S.Polo)	abitazione	NCT	217	2	21	0
7047	via Cimabue, 18 (torre S.Polo)	abitazione	NCT	217	2	20	0
7047	via Cimabue, 18 (torre S.Polo)	abitazione	NCT	217	2	17	0
7047	via Cimabue, 18 (torre S.Polo)	abitazione	NCT	217	2	24	0
7047	via Cimabue, 18 (torre S.Polo)	abitazione	NCT	217	2	16	0
7047	via Cimabue, 18 (torre S.Polo)	abitazione	NCT	217	2	15	0
7047	via Cimabue, 18 (torre S.Polo)	centro di aggregazione giovanile	NCT	217	2	237	0
7047	via Cimabue, 18 (torre S.Polo)	casa delle associazioni	NCT	217	2	238	0
7047	via Cimabue, 18 (torre S.Polo)	autorimessa	NCT	217	2	239	0
7047	via Cimabue, 18 (torre S.Polo)	abitazione	NCT	217	2	14	0
7047	via Cimabue, 18 (torre S.Polo)	abitazione	NCT	217	2	11	0
7047	via Cimabue, 18 (torre S.Polo)	abitazione	NCT	217	2	12	0
7047	via Cimabue, 18 (torre S.Polo)	abitazione	NCT	217	2	13	0
7047	via Cimabue, 18 (torre S.Polo)	abitazione	NCT	217	2	23	0
7047	via Cimabue, 18 (torre S.Polo)	abitazione	NCT	217	2	85	0
7047	via Cimabue, 18 (torre S.Polo)	abitazione	NCT	217	2	136	0
7047	via Cimabue, 18 (torre S.Polo)	abitazione	NCT	217	2	137	0
7047	via Cimabue, 18 (torre S.Polo)	abitazione	NCT	217	2	140	0
7047	via Cimabue, 18 (torre S.Polo)	abitazione	NCT	217	2	141	0
7047	via Cimabue, 18 (torre S.Polo)	abitazione a protezione sociale	NCT	217	2	156	0
7047	via Cimabue, 18 (torre S.Polo)	abitazione	NCT	217	2	143	0
7047	via Cimabue, 18 (torre S.Polo)	abitazione	NCT	217	2	145	0
7047	via Cimabue, 18 (torre S.Polo)	abitazione	NCT	217	2	146	0
7047	via Cimabue, 18 (torre S.Polo)	abitazione	NCT	217	2	147	0
7047	via Cimabue, 18 (torre S.Polo)	abitazione	NCT	217	2	148	0
7047	via Cimabue, 18 (torre S.Polo)	abitazione	NCT	217	2	149	0
7047	via Cimabue, 18 (torre S.Polo)	abitazione	NCT	217	2	150	0
7047	via Cimabue, 18 (torre S.Polo)	abitazione	NCT	217	2	151	0
7047	via Cimabue, 18 (torre S.Polo)	abitazione	NCT	217	2	152	0
7047	via Cimabue, 18 (torre S.Polo)	abitazione	NCT	217	2	155	0
7047	via Cimabue, 18 (torre S.Polo)	abitazione	NCT	217	2	142	0
7047	via Cimabue, 18 (torre S.Polo)	abitazione	NCT	217	2	51	0
7047	via Cimabue, 18 (torre S.Polo)	abitazione	NCT	217	2	53	0
7047	via Cimabue, 18 (torre S.Polo)	abitazione	NCT	217	2	54	0
7047	via Cimabue, 18 (torre S.Polo)	abitazione	NCT	217	2	68	0
7047	via Cimabue, 18 (torre S.Polo)	abitazione	NCT	217	2	56	0
7047	via Cimabue, 18 (torre S.Polo)	abitazione	NCT	217	2	46	0

7047	via Cimabue, 18 (torre S.Polo)	abitazione	NCT	217	2	172	0
7047	via Cimabue, 18 (torre S.Polo)	abitazione	NCT	217	2	173	0
7047	via Cimabue, 18 (torre S.Polo)	abitazione	NCT	217	2	174	0
7047	via Cimabue, 18 (torre S.Polo)	abitazione	NCT	217	2	175	0
7047	via Cimabue, 18 (torre S.Polo)	abitazione	NCT	217	2	176	0
7047	via Cimabue, 18 (torre S.Polo)	abitazione	NCT	217	2	98	0
7047	via Cimabue, 18 (torre S.Polo)	abitazione	NCT	217	2	66	0
7047	via Cimabue, 18 (torre S.Polo)	abitazione	NCT	217	2	45	0
7047	via Cimabue, 18 (torre S.Polo)	abitazione	NCT	217	2	47	0
7047	via Cimabue, 18 (torre S.Polo)	abitazione	NCT	217	2	50	0
7047	via Cimabue, 18 (torre S.Polo)	abitazione	NCT	217	2	55	0
7047	via Cimabue, 18 (torre S.Polo)	abitazione	NCT	217	2	57	0
7047	via Cimabue, 18 (torre S.Polo)	abitazione a protezione sociale	NCT	217	2	58	0
7047	via Cimabue, 18 (torre S.Polo)	abitazione	NCT	217	2	60	0
7047	via Cimabue, 18 (torre S.Polo)	abitazione	NCT	217	2	61	0
7047	via Cimabue, 18 (torre S.Polo)	abitazione	NCT	217	2	25	0
7047	via Cimabue, 18 (torre S.Polo)	abitazione	NCT	217	2	52	0
7047	via Cimabue, 18 (torre S.Polo)	abitazione a protezione sociale	NCT	217	2	27	0
7047	via Cimabue, 18 (torre S.Polo)	abitazione	NCT	217	2	28	0
7047	via Cimabue, 18 (torre S.Polo)	abitazione	NCT	217	2	29	0
7047	via Cimabue, 18 (torre S.Polo)	abitazione	NCT	217	2	30	0
7047	via Cimabue, 18 (torre S.Polo)	abitazione	NCT	217	2	42	0
7047	via Cimabue, 18 (torre S.Polo)	abitazione	NCT	217	2	31	0
7047	via Cimabue, 18 (torre S.Polo)	abitazione	NCT	217	2	32	0
7047	via Cimabue, 18 (torre S.Polo)	abitazione	NCT	217	2	35	0
7047	via Cimabue, 18 (torre S.Polo)	abitazione	NCT	217	2	37	0
7047	via Cimabue, 18 (torre S.Polo)	abitazione	NCT	217	2	26	0
7047	via Cimabue, 18 (torre S.Polo)	abitazione	NCT	217	2	88	0
7047	via Cimabue, 18 (torre S.Polo)	abitazione	NCT	217	2	89	0
7047	via Cimabue, 18 (torre S.Polo)	abitazione	NCT	217	2	90	0
7047	via Cimabue, 18 (torre S.Polo)	abitazione	NCT	217	2	91	0
7047	via Cimabue, 18 (torre S.Polo)	abitazione	NCT	217	2	92	0
7047	via Cimabue, 18 (torre S.Polo)	abitazione	NCT	217	2	95	0
7047	via Cimabue, 18 (torre S.Polo)	abitazione	NCT	217	2	97	0
7047	via Cimabue, 18 (torre S.Polo)	abitazione	NCT	217	2	87	0
7047	via Cimabue, 18 (torre S.Polo)	abitazione	NCT	217	2	99	0
7047	via Cimabue, 18 (torre S.Polo)	abitazione	NCT	217	2	100	0

7047 via Cimabue, 18 (torre S.Polo)	abitazione	NCT	217	2	38	0
7047 via Cimabue, 18 (torre S.Polo)	abitazione	NCT	217	2	39	0
7047 via Cimabue, 18 (torre S.Polo)	abitazione a protezione sociale	NCT	217	2	40	0
7047 via Cimabue, 18 (torre S.Polo)	abitazione	NCT	217	2	41	0
7047 via Cimabue, 18 (torre S.Polo)	abitazione	NCT	217	2	43	0
7047 via Cimabue, 18 (torre S.Polo)	abitazione	NCT	217	2	44	0
7047 via Cimabue, 18 (torre S.Polo)	abitazione	NCT	217	2	76	0
7047 via Cimabue, 18 (torre S.Polo)	abitazione	NCT	217	2	74	0
7047 via Cimabue, 18 (torre S.Polo)	abitazione	NCT	217	2	96	0
7047 via Cimabue, 18 (torre S.Polo)	abitazione	NCT	217	2	69	0
7047 via Cimabue, 18 (torre S.Polo)	abitazione	NCT	217	2	70	0
7047 via Cimabue, 18 (torre S.Polo)	abitazione	NCT	217	2	71	0
7047 via Cimabue, 18 (torre S.Polo)	abitazione	NCT	217	2	72	0
7047 via Cimabue, 18 (torre S.Polo)	abitazione	NCT	217	2	73	0
7047 via Cimabue, 18 (torre S.Polo)	abitazione	NCT	217	2	86	0
7047 via Cimabue, 18 (torre S.Polo)	abitazione	NCT	217	2	75	0
7047 via Cimabue, 18 (torre S.Polo)	abitazione	NCT	217	2	77	0
7047 via Cimabue, 18 (torre S.Polo)	abitazione	NCT	217	2	80	0
7047 via Cimabue, 18 (torre S.Polo)	abitazione	NCT	217	2	36	0
7047 via Cimabue, 18 (torre S.Polo)	abitazione	NCT	217	2	81	0
7047 via Cimabue, 18 (torre S.Polo)	abitazione	NCT	217	2	82	0
7047 via Cimabue, 18 (torre S.Polo)	abitazione	NCT	217	2	83	0
7047 via Cimabue, 18 (torre S.Polo)	abitazione	NCT	217	2	84	0
7047 via Cimabue, 18 (torre S.Polo)	abitazione	NCT	217	2	201	0
7047 via Cimabue, 18 (torre S.Polo)	abitazione	NCT	217	2	224	0
7047 via Cimabue, 18 (torre S.Polo)	abitazione	NCT	217	2	223	0
7047 via Cimabue, 18 (torre S.Polo)	abitazione	NCT	217	2	222	0
7047 via Cimabue, 18 (torre S.Polo)	abitazione	NCT	217	2	221	0
7047 via Cimabue, 18 (torre S.Polo)	abitazione	NCT	217	2	220	0
7047 via Cimabue, 18 (torre S.Polo)	abitazione	NCT	217	2	219	0
7047 via Cimabue, 18 (torre S.Polo)	abitazione	NCT	217	2	218	0
7047 via Cimabue, 18 (torre S.Polo)	abitazione	NCT	217	2	217	0
7047 via Cimabue, 18 (torre S.Polo)	abitazione	NCT	217	2	216	0
7047 via Cimabue, 18 (torre S.Polo)	abitazione	NCT	217	2	215	0
7047 via Cimabue, 18 (torre S.Polo)	abitazione	NCT	217	2	212	0
7047 via Cimabue, 18 (torre S.Polo)	abitazione	NCT	217	2	200	0
7047 via Cimabue, 18 (torre S.Polo)	abitazione	NCT	217	2	211	0

7047	via Cimabue, 18 (torre S.Polo)	abitazione	NCT	217	2	225	0
7047	via Cimabue, 18 (torre S.Polo)	abitazione	NCT	217	2	210	0
7047	via Cimabue, 18 (torre S.Polo)	abitazione	NCT	217	2	209	0
7047	via Cimabue, 18 (torre S.Polo)	abitazione	NCT	217	2	208	0
7047	via Cimabue, 18 (torre S.Polo)	abitazione	NCT	217	2	207	0
7047	via Cimabue, 18 (torre S.Polo)	abitazione	NCT	217	2	206	0
7047	via Cimabue, 18 (torre S.Polo)	abitazione	NCT	217	2	205	0
7047	via Cimabue, 18 (torre S.Polo)	abitazione	NCT	217	2	204	0
7047	via Cimabue, 18 (torre S.Polo)	abitazione	NCT	217	2	203	0
7047	via Cimabue, 18 (torre S.Polo)	abitazione	NCT	217	2	202	0
7047	via Cimabue, 18 (torre S.Polo)	abitazione	NCT	217	2	226	0
7047	via Cimabue, 18 (torre S.Polo)	abitazione a protezione sociale	NCT	217	2	227	0
7047	via Cimabue, 18 (torre S.Polo)	abitazione	NCT	217	2	230	0
7047	via Cimabue, 18 (torre S.Polo)	abitazione	NCT	217	2	231	0
7047	via Cimabue, 18 (torre S.Polo)	abitazione	NCT	217	2	232	0
7047	via Cimabue, 18 (torre S.Polo)	abitazione	NCT	217	2	233	0
7047	via Cimabue, 18 (torre S.Polo)	abitazione	NCT	217	2	234	0
7047	via Cimabue, 18 (torre S.Polo)	abitazione	NCT	217	2	235	0
7047	via Cimabue, 18 (torre S.Polo)	abitazione	NCT	217	2	101	0
7047	via Cimabue, 18 (torre S.Polo)	abitazione	NCT	217	2	102	0
7047	via Cimabue, 18 (torre S.Polo)	abitazione	NCT	217	2	103	0
7047	via Cimabue, 18 (torre S.Polo)	abitazione	NCT	217	2	104	0
7047	via Cimabue, 18 (torre S.Polo)	abitazione	NCT	217	2	105	0
7047	via Cimabue, 18 (torre S.Polo)	abitazione	NCT	217	2	106	0
7047	via Cimabue, 18 (torre S.Polo)	abitazione	NCT	217	2	107	0
7047	via Cimabue, 18 (torre S.Polo)	abitazione	NCT	217	2	110	0
7047	via Cimabue, 18 (torre S.Polo)	abitazione	NCT	217	2	111	0
7047	via Cimabue, 18 (torre S.Polo)	abitazione	NCT	217	2	112	0
7047	via Cimabue, 18 (torre S.Polo)	abitazione	NCT	217	2	113	0
7047	via Cimabue, 18 (torre S.Polo)	abitazione	NCT	217	2	114	0
7047	via Cimabue, 18 (torre S.Polo)	abitazione	NCT	217	2	115	0
7047	via Cimabue, 18 (torre S.Polo)	abitazione	NCT	217	2	116	0
7047	via Cimabue, 18 (torre S.Polo)	abitazione	NCT	217	2	117	0
7047	via Cimabue, 18 (torre S.Polo)	abitazione	NCT	217	2	118	0
7047	via Cimabue, 18 (torre S.Polo)	abitazione	NCT	217	2	119	0
7047	via Cimabue, 18 (torre S.Polo)	abitazione	NCT	217	2	120	0
7047	via Cimabue, 18 (torre S.Polo)	abitazione	NCT	217	2	121	0

7047	via Cimabue, 18 (torre S.Polo)	abitazione	NCT	217	2	122	0
7047	via Cimabue, 18 (torre S.Polo)	abitazione	NCT	217	2	125	0
7047	via Cimabue, 18 (torre S.Polo)	abitazione	NCT	217	2	126	0
7047	via Cimabue, 18 (torre S.Polo)	abitazione	NCT	217	2	127	0
7047	via Cimabue, 18 (torre S.Polo)	abitazione	NCT	217	2	128	0
7047	via Cimabue, 18 (torre S.Polo)	abitazione	NCT	217	2	129	0
7047	via Cimabue, 18 (torre S.Polo)	abitazione	NCT	217	2	130	0
7047	via Cimabue, 18 (torre S.Polo)	abitazione	NCT	217	2	131	0
7047	via Cimabue, 18 (torre S.Polo)	abitazione	NCT	217	2	132	0
7047	via Cimabue, 18 (torre S.Polo)	abitazione	NCT	217	2	133	0
7047	via Cimabue, 18 (torre S.Polo)	abitazione	NCT	217	2	134	0
7047	via Cimabue, 18 (torre S.Polo)	abitazione	NCT	217	2	135	0
7047	via Cimabue, 18 (torre S.Polo)	lastrico solare	NCT	217	2	242	
7048	Via Michelangelo, 2-4-6	autorimessa	NCT	237	232	9	0
7048	Via Michelangelo, 2-4-6	autorimessa	NCT	237	232	19	0
7048	Via Michelangelo, 2-4-6	autorimessa	NCT	237	232	25	0
7048	Via Michelangelo, 2-4-6	autorimessa	NCT	237	232	24	0
7048	Via Michelangelo, 2-4-6	autorimessa	NCT	237	232	23	0
7048	Via Michelangelo, 2-4-6	autorimessa	NCT	237	232	22	0
7048	Via Michelangelo, 2-4-6	autorimessa	NCT	237	232	21	0
7048	Via Michelangelo, 2-4-6	autorimessa	NCT	237	232	18	0
7048	Via Michelangelo, 2-4-6	autorimessa	NCT	237	232	10	0
7048	Via Michelangelo, 2-4-6	autorimessa	NCT	237	232	11	0
7048	Via Michelangelo, 2-4-6	autorimessa	NCT	237	232	12	0
7048	Via Michelangelo, 2-4-6	autorimessa	NCT	237	232	13	0
7048	Via Michelangelo, 2-4-6	autorimessa	NCT	237	232	20	0
7048	Via Michelangelo, 2-4-6	autorimessa	NCT	237	232	16	0
7048	Via Michelangelo, 2-4-6	autorimessa	NCT	237	232	17	0
7048	Via Michelangelo, 2-4-6	autorimessa	NCT	237	232	15	0
7048	Via Michelangelo, 2-4-6	autorimessa	NCT	237	232	14	0
7048	Via Michelangelo, 2	abitazione	NCT	237	232	46	0
7048	Via Michelangelo, 2	abitazione	NCT	237	232	45	0
7048	Via Michelangelo, 4	abitazione	NCT	237	232	44	0
7048	Via Michelangelo, 4	abitazione	NCT	237	232	43	0
7048	Via Michelangelo, 4	abitazione	NCT	237	232	42	0
7048	Via Michelangelo, 6	abitazione	NCT	237	232	36	0
7048	Via Michelangelo, 4	abitazione	NCT	237	232	41	0

7048	Via Michelangelo, 4	abitazione	NCT	237	232	40	0
7048	Via Michelangelo, 4	abitazione	NCT	237	232	39	0
7048	Via Michelangelo, 6	abitazione	NCT	237	232	38	0
7048	Via Michelangelo, 6	abitazione	NCT	237	232	33	0
7048	Via Michelangelo, 6	abitazione	NCT	237	232	34	0
7048	Via Michelangelo, 6	abitazione	NCT	237	232	35	0
7048	Via Michelangelo, 6	abitazione	NCT	237	232	37	0
7048	Via Michelangelo, 2	abitazione	NCT	237	232	47	0
7048	Via Michelangelo, 2	abitazione	NCT	237	232	50	0
7048	Via Michelangelo, 2	abitazione	NCT	237	232	48	0
7048	Via Michelangelo, 2	abitazione	NCT	237	232	49	0
7048	Via Michelangelo, 2-4-6	autorimessa	NCT	237	232	26	0
7049	Via Robusti, 94	abitazione	NCT	216	80	7	0
7049	Via Robusti, 94	abitazione	NCT	216	80	8	0
7049	Via Robusti, 94	abitazione	NCT	216	80	9	0
7049	Via Robusti, 94	abitazione	NCT	216	80	10	0
7049	Via Robusti, 94	abitazione	NCT	216	80	11	0
7049	Via Robusti, 94	abitazione	NCT	216	80	12	0
7049	Via Robusti, 96	abitazione	NCT	216	80	13	0
7049	Via Robusti, 96	abitazione	NCT	216	80	14	0
7049	Via Robusti, 96	abitazione	NCT	216	80	15	0
7049	Via Robusti, 96	abitazione	NCT	216	80	16	0
7049	Via Robusti, 96	abitazione	NCT	216	80	17	0
7049	Via Robusti, 96	abitazione	NCT	216	80	18	0
7049	Via Robusti, 98	abitazione	NCT	216	80	19	0
7049	Via Robusti, 98	abitazione	NCT	216	80	20	0
7049	Via Robusti, 98	abitazione	NCT	216	80	21	0
7049	Via Robusti, 98	abitazione	NCT	216	80	22	0
7049	Via Robusti, 98	abitazione	NCT	216	80	23	0
7049	Via Robusti, 98	abitazione	NCT	216	80	24	0
7049	Via Robusti, 100	abitazione	NCT	216	80	25	0
7049	Via Robusti, 100	abitazione	NCT	216	80	26	0
7049	Via Robusti, 100	abitazione	NCT	216	80	27	0
7049	Via Robusti, 100	abitazione	NCT	216	80	28	0
7049	Via Robusti, 100	abitazione	NCT	216	80	29	0
7049	Via Robusti, 100	abitazione	NCT	216	80	30	0
7049	Via Robusti, 100	abitazione	NCT	216	80	31	0

7049 Via Robusti, 94-96-98-100	autorimessa	NCT	216	80	32	0
7049 Via Robusti, 94-96-98-100	autorimessa	NCT	216	80	33	0
7049 Via Robusti, 94-96-98-100	autorimessa	NCT	216	80	34	0
7049 Via Robusti, 94-96-98-100	autorimessa	NCT	216	80	35	0
7049 Via Robusti, 94-96-98-100	autorimessa	NCT	216	80	36	0
7049 Via Robusti, 94-96-98-100	autorimessa	NCT	216	80	37	0
7049 Via Robusti, 94-96-98-100	autorimessa	NCT	216	80	38	0
7049 Via Robusti, 94-96-98-100	autorimessa	NCT	216	80	39	0
7049 Via Robusti, 94-96-98-100	autorimessa	NCT	216	80	40	0
7049 Via Robusti, 94-96-98-100	autorimessa	NCT	216	80	41	0
7049 Via Robusti, 94-96-98-100	autorimessa	NCT	216	80	42	0
7049 Via Robusti, 94-96-98-100	autorimessa	NCT	216	80	43	0
7049 Via Robusti, 94-96-98-100	autorimessa	NCT	216	80	44	0
7049 Via Robusti, 94-96-98-100	autorimessa	NCT	216	80	45	0
7049 Via Robusti, 94-96-98-100	autorimessa	NCT	216	80	46	0
7049 Via Robusti, 94-96-98-100	autorimessa	NCT	216	80	47	0
7049 Via Robusti, 94-96-98-100	autorimessa	NCT	216	80	48	0
7049 Via Robusti, 94-96-98-100	autorimessa	NCT	216	80	49	0
7049 Via Robusti, 94-96-98-100	autorimessa	NCT	216	80	50	0
7049 Via Robusti, 94-96-98-100	autorimessa	NCT	216	80	51	0
7049 Via Robusti, 94-96-98-100	autorimessa	NCT	216	80	52	0
7049 Via Robusti, 94-96-98-100	autorimessa	NCT	216	80	53	0
7049 Via Robusti, 94-96-98-100	autorimessa	NCT	216	80	56	0
7049 Via Robusti, 94-96-98-100	autorimessa	NCT	216	80	54	0
7049 Via Robusti, 94-96-98-100	autorimessa	NCT	216	80	55	0
7050 Via Bramante, 244	abitazione	NCT	186	133	1	0
7050 via Bramante, 244	abitazione	NCT	186	133	2	0
7050 via Bramante, 244	abitazione	NCT	186	133	3	0
7050 via Bramante, 244	abitazione	NCT	186	133	4	0
7050 via Bramante, 244	autorimessa	NCT	186	133	5	0
7050 via Bramante, 244	autorimessa	NCT	186	133	6	0
7050 via Bramante, 244	autorimessa	NCT	186	133	7	0
7050 via Bramante, 244	autorimessa	NCT	186	133	8	0
7050 via Bramante, 242	abitazione	NCT	186	133	9	0
7050 via Bramante, 242	abitazione	NCT	186	133	10	0
7050 via Bramante, 242	abitazione	NCT	186	133	11	0
7050 via Bramante, 242	abitazione	NCT	186	133	12	0

7050	via Bramante, 242	autorimessa	NCT	186	133	13	0
7050	via Bramante, 242	autorimessa	NCT	186	133	14	0
7050	via Bramante, 242	autorimessa	NCT	186	133	15	0
7050	via Bramante, 242	autorimessa	NCT	186	133	16	0
7050	via Bramante, 240	abitazione	NCT	186	133	17	0
7050	via Bramante, 240	abitazione	NCT	186	133	18	0
7050	via Bramante, 240	abitazione	NCT	186	133	19	0
7050	via Bramante, 240	abitazione	NCT	186	133	20	0
7050	via Bramante, 240	autorimessa	NCT	186	133	21	0
7050	via Bramante, 240	autorimessa	NCT	186	133	22	0
7050	via Bramante, 240	autorimessa	NCT	186	133	23	0
7050	via Bramante, 240	autorimessa	NCT	186	133	24	0
7050	via Bramante, 238	abitazione	NCT	186	133	25	0
7050	via Bramante, 238	abitazione	NCT	186	133	26	0
7050	via Bramante, 238	abitazione	NCT	186	133	27	0
7050	via Bramante, 238	abitazione	NCT	186	133	28	0
7050	via Bramante, 238	autorimessa	NCT	186	133	29	0
7050	via Bramante, 238	autorimessa	NCT	186	133	30	0
7050	via Bramante, 238	autorimessa	NCT	186	133	31	0
7050	via Bramante, 238	autorimessa	NCT	186	133	32	0
7050	via Bramante, 236	abitazione	NCT	186	133	33	0
7050	via Bramante, 236	abitazione	NCT	186	133	34	0
7050	via Bramante, 236	abitazione	NCT	186	133	35	0
7050	via Bramante, 236	abitazione	NCT	186	133	36	0
7050	via Bramante, 236	autorimessa	NCT	186	133	37	0
7050	via Bramante, 236	autorimessa	NCT	186	133	38	0
7050	via Bramante, 236	autorimessa	NCT	186	133	39	0
7050	via Bramante, 236	autorimessa	NCT	186	133	40	0
7051	Via delle Bettole, 101	sede di associazioni	NCT	270	9	6	0
7053	Via Buffalora, 83	abitazione	NCT	273	12	3	
7053	Via Buffalora, 83	ambulatorio medico	NCT	273	12	2	
7053	Via Buffalora, 83	sala civica	NCT	273	12	1	
7054	Q.re Leonessa, 21	sede di associazioni	NCT	207	1		0
7055	via Antonio Allegri 13	uffici e studi privati	NCT	185	203	2	0
7059	Via Della Maggia, 3	ostello	NCT	210	33	1	
7059	Via Della Maggia, 3	immobile inutilizzato	NCT	210	33	2	
7059	Via Della Maggia, 3	cabina elettrica e centrale termica	NCT	210	33	4	

7059	Via Della Maggia, 3	cabina elettrica	NCT	210	33	5				
7060	Via Raffaello	aree di circolazione-parcheggi				0	211	11 parte		
7062	Via Dario Morelli	area verde				0	209	234		
7063	Via Giotto	aree di circolazione-parcheggi				0	237	26 parte - 310 parte		
7064	Via Giotto	aree di circolazione-parcheggi				0	236/237	242p.-245-246p./1052p.-151p.		
7065	Via Giorgione	aree di circolazione-parcheggi				0	237	243-239-244p.-245p.		
7066	Via Giotto	aree di circolazione-parcheggi				0	236	667p.- 662 - 659p.-663p.		
7068	Via della Maggia	terreno				0	236	614-609-641-643-649-650-652-653p.- Acque		
7069	Via Maggia - Via Giotto	aree di circolazione-parcheggi				0	236	619 parte		
7070	via Robusti	aree di circolazione-parcheggi				0	215	86 parte		
7071	via Botticelli	aree di circolazione-parcheggi	NCT	180	10	71				
7072	Via Botticelli - Via Cellini	aree di circolazione-parcheggi				0	180	420 parte		
7073	Via Botticelli	aree di circolazione-parcheggi				0	180	420 parte - 437		
7074	via Brunelleschi	aree di circolazione-parcheggi				0	180	171p.-420p.		
7075	via Repubblica Argentina	aree di circolazione-parcheggi				0	175	521		
7076	Viale Duca degli Abruzzi	aree di circolazione-parcheggi				0	208	207p.-208p.		
7077	via Raffaello	aree di circolazione-parcheggi				0	211	11 parte		
7078	Via Violante	aree di circolazione-parcheggi				0	240	3 parte - 126 - 375 - acque		
7079	Via Borgosatollo	area attrezzata per spettacoli				0	209	218		
7080	Via Maggi - Via del Brasile	area verde				0	174	329 parte		
7081	Via Maggi	area verde				0	174	328 - strade		
7082	via Repubblica Argentina - via Ioli	area verde				0	175	6 parte		
7083	via Cremona - Via F.lli Rosselli	area verde				0	175	142		
7084	Via Cremona - Q.re Leonessa	area verde				0	175	133		
7085	Via Cremona - Q.re Leonessa	area verde				0	175	141		
7086	Via Cremona - Q.re Leonessa	area verde				0	175	253		
7087	Via Spalato	area verde				0	175	strade		
7089	Via Bissolati	area verde				0	211	22p. - strade		
7090	Via Bissolati	area verde				0	211	22 parte		
7091	Via Michelangelo	area verde				0	213/237	25-305-306p.-322p.-324-357p.- Strade / 720-721p.-971p.-973p.- acque		
7092	Via Raffaello	area verde				0	211/213/237	84p.-613p./18p.-47p.-297p.- 298p./171p.-181p.		
7093	via Tiziano	area verde				0	211	705p.- 608p.- 610p.		
7094	via Raffaello	area verde				0	211	11 parte		

7095	Via Tiziano - Via Giotto	area verde				0	211/236	12p.-17p.-220p.-605p.-Acque- Strade/619p.-Acque
7097	Via della Maggia	area verde			0	236	640p.-642p.-615p.-644p.-133-134p.- 135-136-strade	
7099	Via Giotto - Via della Maggia	area verde			0	236/237	246p./151p.-308-309-1052p.-310p.	
7100	Via Giotto	area verde			0	237	310p.-971p.	
7101	Via Giotto	area verde			0	237	971 parte	
7106	Via Michelangelo	area verde			0	213/237	65p.-365p.-357p.-55p.-301p./ 235p.- 971p.	
7107	via Raffaello	area verde			0	211/213/23 7	613p.-705p./45p.-18p.-41p./168p.- 115p.-661p.-24p.-2-660p.-967p.-970- 971p.	
7108	Via Raffaello	area verde			0	213/237	45p./4p.-168p.	
7109	Via Raffaello	area verde			0	237	270 parte - 273 parte	
7110	Via Tiziano	area verde			0	211/236	705p./10p.- 667p.	
7111	Via Mantice	area verde			0	172	134	
7113	Via Maggia - Via Giotto	area verde			0	236	761p.-665p.-660p.-580p.-632p.	
7114	Via Robusti	area verde			0	214/215/21 6	48p./102p.-50p.-90p.-86p.- 37p./242p.-35p.-275p.-264p.	
7115	Via Don Milani	area verde			0	274	155	
7117	Villaggio Buffalora - Via 3a	area verde			0	273	311	
7118	Via Ardeatine - Via Pertini	area verde			0	233	314-301-303-313	
7119	via Botticelli	area verde			0	180	420 parte	
7120	Via Botticelli	area verde			0	180	420 parte	
7121	via Cellini	area verde			0	180	420 parte	
7122	via Cellini	area verde			0	180	420 parte	
7123	via Cellini	area verde			0	180	420 parte	
7124	Via Cellini - Via Mantegna	area verde			0	180	420 parte	
7125	Via Veronese - Via Mantegna	area verde			0	180	420 parte	
7126	via Mantegna-via Cellini-via del Sarto	area verde			0	180	420 parte	
7127	Via Mantegna - Via del Sarto	area verde			0	180	420 parte	
7128	Via Brunelleschi - Via Cellini - Via del Sarto	area verde			0	180	420 parte	
7129	Via Brunelleschi - Via del Sarto	area verde			0	180	420 parte	
7130	via Cellini	area verde			0	180	420 parte	
7131	Via della Volta	area verde			0	208	212-214-216	
7132	Via Cremona - Via Bianchi	area verde			0	173	20	
7133	Via Sabbioneta	area verde			0	238/240	115p.-117-475p.-476-478-480/420- 471-Strade	

7134	Via S. Polo	Terreno						212	35-36-37-38-39-40-47
7135	Via Michelangelo	area verde						213	1-300p.-361p.-363p.
7136	Via Tiziano	area verde						211	218-219p.-599p.-609p.
7138	Via Monsignor Fossati - Via Ducos - Via Francesco Lonati	terreno						183	3-4-17-173p.-acque
7140	Via delle Bettole - Via Serenissima	area verde						270	4-5-6-55-56-57-60-74
7141	Via Gussago	terreno						185	2-3-21
7142	Via Gatti	area verde						185	220p.-231p.-235--237p.-Acque
7143	Via delle Bettole	terreno						269	15-85-87-140
7144	Via Raffaello	terreno						211	720
7145	Via Monsignor Manziana	terreno						239	206
7146	Via Buffalora	terreno						223	57
7148	Via Bissolati	terreno	0					211	726
7151	Via della Maggia	terreno						236	688-690-692
7152	Via della Maggia	terreno						236/237	637-639/872-874p.
7153	Via Dario Morelli - Via del Carso	terreno						209	42-122-229
7154	via Buffalora	area di circolazione-parcheggi						273	349
7155	Via Dalla Chiesa	terreno						238	94p.-98p.-99 p.-100
7156	Via Dalla Chiesa	terreno						238	527p.-498
7157	Via Revere - Via Sabbioneta	terreno						238	115p.- 475p.
7159	via Foro Boario - via Ferri	terreno	0					180	strade
7160	via Ferri - via Romiglia	terreno	0					180	8 - 27 - 28
7161	Via Bissolati - Via della Maggia	terreno	0					210	166
7162	Via della Maggia	terreno	0					236	45-175-188-88-206-207-208
7163	Via Alberti	terreno	0					218	106
7164	Via Alberti	terreno	0					218	60
7165	Via della Maggia	terreno	0					236	645
7166	Viale Duca degli Abruzzi	terreno	0					208	41
7167	Via S. Polo	area verde	0					237	40 parte
7168	Via Cerca	terreno	0					218	32
7169	Via Cellini	terreno	0					180	420 parte
7170	Via Cellini	terreno	0					180	420 parte
7171	Via Cellini	terreno	0					180	420 parte
7172	Via Cellini	terreno	0					180	420 parte
7173	Via Donatello	terreno	0					182	10 parte
7174	Via Fiorentini - Via Dalla Chiesa	area verde	0					238	527 parte
7175	Via Botticelli - Via Cellini	terreno	0					180	420 parte

7176	via Cellini-via Brunelleschi	area verde				0	180	171 parte - 420 parte
7179	via Buffalora	terreno				0	272	51
7181	Via Sabbioneta	monumento				0		
7182	Viale Duca Degli Abruzzi	cimitero				0	208	B-C-207p.-70-71-72-208p.-209-210-211-93-213-215-217-218-219-220
7183	Via Campazzo	cimitero	NCT	275	B	0	275	A-B-88-183-185-187
7184	Via Gussago	cimitero				0	185	A-4-27-234
7185	Via Fiorentini	cimitero				0	218	52-55-57-77-79
7185	Via Fiorentini	cimitero	NCT	218	A			
7186	Via Carlo Alberto Dalla Chiesa	area concessa in diritto di superficie				0	238	451p.-452p.-453p.-460-461-462-463-464-465-466-467p.
7187	Via Sabbioneta	area concessa in diritto di superficie				0	238	444-445-447p.-448-449-450
7189	Via Brunelleschi	area concessa in diritto di superficie				0	180	173 parte
7190	Via Brunelleschi	area concessa in diritto di superficie				0	180	124 parte
7191	via del Sarto	area concessa in diritto di superficie				0	180	123 p.- 342 -347
7193	Via Cellini	area concessa in diritto di superficie				0	180	73p.-286-305
7194	Via Cellini	area concessa in diritto di superficie				0	180	74p.-308-315-316-323
7198	Via Veronese	area concessa in diritto di superficie				0	180	113 parte
7199	Via del Sarto	area concessa in diritto di superficie				0	180	153 parte
7201	Via Tiziano	area concessa in diritto di superficie				0	211	40
7202	Via Tiziano	area concessa in diritto di superficie				0	211	62 parte
7203	via Tiziano	area concessa in diritto di superficie				0	211	63 parte
7204	Via Tiziano	area concessa in diritto di superficie				0	236	243p.-238p.
7205	Via Tiziano	area concessa in diritto di superficie				0	236	239p.
7206	Via Tiziano	area concessa in diritto di superficie				0	211	68-678-679-680-681-682
7207	Via Tiziano	area concessa in diritto di superficie						30-174p.-163-164-165-166-167-168p.-172-173-175-176-177-178-179-183-184-185p.-195p.
7208	Via Tiziano	area concessa in diritto di superficie				0	211	125p.-103p.-162p.-108p.-115-118p.-121-140-143p.-146-158p.-161
7209	Via Raffaello	area concessa in diritto di superficie				0	211	83p.-412p.-419p.
7210	Via Raffaello	area concessa in diritto di superficie				0	213	27p.-170-175
7211	Via Raffaello	area concessa in diritto di superficie				0	213	30p.-181-182-188-355-356p.
7212	Via Raffaello	area concessa in diritto di superficie				0	237	164p.-381p.-382p.
7213	Via Raffaello	area concessa in diritto di superficie				0	237	173p.-280
7214	Via Raffaello	area concessa in diritto di superficie				0	237	452p.-124p.-455-467
7218	Via Michelangelo	area concessa in diritto di superficie				0	237	231 parte
7219	Via Michelangelo	area concessa in diritto di superficie				0	213	32 parte

7221	Via Cimabue	area concessa in diritto di superficie				0	217	163 parte
7222	Via Cimabue	area concessa in diritto di superficie				0	215	13 parte
7223	Via Cimabue	area concessa in diritto di superficie				0	215	12 parte
7224	Via Bramante	area concessa in diritto di superficie				0	184	59p.-72p.-73p.
7225	Via Bramante	area concessa in diritto di superficie				0	184	74p.-162p.-129p.
7227	Via Cimabue	area concessa in diritto di superficie				0	216	86 parte
7229	via Bramante	area concessa in diritto di superficie				0	186	131
7230	via Robusti	area concessa in diritto di superficie				0	214	84-83-82-79-77-76-75-72-68p.
7231	Via Bramante	area concessa in diritto di superficie				0	186	130 p.- 219 p.- 220 p.
7233	Via Robusti	area concessa in diritto di superficie				0	215	54 parte
7234	Via Cimabue	area concessa in diritto di superficie				0	215	62 parte
7235	Via Robusti	area concessa in diritto di superficie				0	215	45 parte
7236	Via Bramante	area concessa in diritto di superficie				0	184	55p.-79p.
7237	via Bramante	area concessa in diritto di superficie				0	184	58p.-76p.
7238	Via Bramante	area concessa in diritto di superficie				0	184	54p.-80p.-81p.
7239	Via Robusti	area concessa in diritto di superficie				0	215	61 parte
7240	Via Robusti	area concessa in diritto di superficie				0	215	58 parte
7241	Via Palladio	area concessa in diritto di superficie				0	186	188p.- 189p.- 190p.
7242	Via Bramante	area concessa in diritto di superficie				0	185	51p.-53p.-55p.-61-62p.-63p.
7243	Via Bramante	area concessa in diritto di superficie				0	186	6 parte
7244	Via Palladio	area concessa in diritto di superficie				0	186	191-198p.-199p.-202p.
7245	Via Robusti	area concessa in diritto di superficie				0	215	36 parte
7246	Via del Verrocchio	area concessa in diritto di superficie				0	186	271p.-298p.-301p.-302 p.
7247	Via Allegri	area concessa in diritto di superficie				0	188	21 parte
7248	Via del Verrocchio	area concessa in diritto di superficie				0	186	259p.-256p.-239p.-246p.-258p.-248p.-241p.
7249	Via Del Verrocchio	area concessa in diritto di superficie				0	186	297 parte
7250	Via del Verrocchio	area concessa in diritto di superficie				0	186	275p. - 305p.
7251	Via del Verrocchio	area concessa in diritto di superficie				0	188	40p.-106p.-107p.
7252	Via del Verrocchio	area concessa in diritto di superficie				0	188	124p.-125p.-126p.-127p.
7253	Via del Verrocchio	area concessa in diritto di superficie				0	186	272 parte - 273 parte
7254	Via del Verrocchio	area concessa in diritto di superficie				0	186	250-235p.-242p.-254p.-268-274p.
7255	Via Allegri	area concessa in diritto di superficie				0	188	68 parte
7256	Via del Verrocchio	area concessa in diritto di superficie				0	186	304 parte
7257	Via Allegri	area concessa in diritto di superficie				0	188	66 parte
7258	Via Allegri	area concessa in diritto di superficie				0	188	67 parte
7260	Via Modigliani	area concessa in diritto di superficie				0	184/185	104p/84p-97p

7261	Via Modigliani	area concessa in diritto di superficie				0	184-185	101-102 p./87 p.-100 p.
7262	Via Modigliani	area concessa in diritto di superficie				0	184-185	102 p./87 p.-100 p.-91
7263	Via Masaccio	area concessa in diritto di superficie				0	185	95 parte
7264	Via Modigliani	area concessa in diritto di superficie				0	184-185	97p.-102 p./100 p.-87 p.
7266	Via Modigliani	area concessa in diritto di superficie				0	184	95p.- 99 p.
7267	Via Modigliani	area concessa in diritto di superficie				0	184-185	96-102 p./100 p.-87 p.
7268	Via Modigliani	area concessa in diritto di superficie				0	184	86p.-88p.
7270	Via Modigliani	area concessa in diritto di superficie				0	184	92p.-88p.
7271	Via Modigliani	area concessa in diritto di superficie				0	185	92 parte
7272	Via Modigliani	area concessa in diritto di superficie				0	184	94p.-91p.
7273	Via Modigliani	area concessa in diritto di superficie				0	184/185	98p.-102p./87p.-100p.
7276	Via Modigliani	area concessa in diritto di superficie				0	184	93p.-91p.
7278	Via Bramante	area concessa in diritto di superficie				0	184	119p.
7279	Via Bramante	area concessa in diritto di superficie				0	185-186	126p./309p.-311p.-323p.
7280	Via Allegri	area concessa in diritto di superficie				0	188	113 parte
7281	Via del Verrocchio	area concessa in diritto di superficie				0	186	264p.-276p.-281p.
7283	Via del Verrocchio	area concessa in diritto di superficie				0	188	36p.-120p.-121p.
7284	Via del Verrocchio	area concessa in diritto di superficie				0	185	135 parte
7285	Via del Verrocchio	area concessa in diritto di superficie				0	186	325 parte
7286	Via del Verrocchio	area concessa in diritto di superficie				0	186	326 parte
7287	Via del Verrocchio	area concessa in diritto di superficie				0	185	153 parte
7288	Via Modigliani	area concessa in diritto di superficie				0	184	100p.-105p.-99p.
7289	Via Bramante	area concessa in diritto di superficie				0	184	115p.-116p.
7290	Via Bramante - Via Masaccio	area concessa in diritto di superficie				0	185	105-106
7292	Via Della Strada Antica Mantovana	area concessa in diritto di superficie				0	183	63p.-68p.
7293	Via Della Strada Antica Mantovana	area concessa in diritto di superficie				0	183	81p.- 82p.
7295	Via Della Strada Antica Mantovana	area concessa in diritto di superficie				0	183	72 parte
7296	Via del Sarto	area concessa in diritto di superficie				0	180	417 parte
7297	Via del Sarto	area concessa in diritto di superficie				0	180	418
7298	Via della Strada Antica Mantovana	area concessa in diritto di superficie				0	183	66 parte
7300	Via della Seriola Vescovada	area concessa in diritto di superficie a				0	275	120-121p.-122
7301	Via della strada antica mantovana	area concessa in diritto di superficie				0	183	83p.-85p.
7302	Via della strada antica mantovana	area concessa in diritto di superficie				0	183	86 parte
7303	Via della Strada Antica Mantovana	area concessa in diritto di superficie				0	183	79 parte

7304	Via Della Seriola Vescovada	area concessa in diritto di superficie			0	275	114-116p.-118-119-121p.-123
7305	Via della Seriola Vescovada	area concessa in diritto di superficie			0	275	115-117-116p.
7306	Via Palladio	area concessa in diritto di superficie			0	186	357p.-360p.
7307	Via Fiorentini	area concessa in diritto di superficie			0	238	50-420-(421)-423-424-(427)-(428)-520
7308	Via Ducos	area concessa in diritto di superficie			0	183	113
7309	Via del Sarto	area concessa in diritto di superficie			0	180	126-431
7310	piano di zona A/17	area concessa in diritto di superficie			0	183/185	130/223-226
7311	Via Cimabue	area concessa in diritto di superficie			0	215	103-111
7312	via Leonida Bissolati	area concessa in diritto di superficie			0	210	156
7313	Via Casotti	area di circolazione-parcheggi			0	263	398
7315	via Andrea Palladio	area concessa in diritto di superficie			0	186	174 parte
							864-866-868-870-874p.-876-977-978-979-982-983-985-988-991-997-999-1001-1003-1011-1016-1018-1019-1020-1021-1025
7316	Via della Maggia - Via S.Polo - Via Cadizzoni - Via Massimini	area verde			0	237	
7317	Via Marziale Ducos - Via della strada antica mantovana	area verde			0	183	169p.-10p.-167-177p.-162p.-Acque
7318	Via della strada antica mantovana	area verde			0	183	177p.-64-65-69-70p.-75p.-76-77p.-78-96-129p.
7319	Via S.Polo - Via Gian Battista Tiepolo - Via Donatello	area verde			0	182	10 p. - 19 p. - strade
							10p.-70p.-Acque/22p.-23-Acque/18-41-114p.-118-126p.-154p.-
7320	Via Tiepolo - Via Bramante - Via Donatello	area verde			0	182/183/184/186	Acque/114p.-137p.-138-139-143p.-145p.-386p.-Acque
7321	Via Donatello - Via Bertoli	area verde			0	184	126 parte
							115-154-165-167-108/181-40-111-171-ID0-310-322-339-341-356-364-168-386-388
7322	Via Masaccio - Via Del Verrocchio - Via Palladio - Via Bramante	area verde			0	185/186	
7323	Via Allegri - Via Del Verrocchio	area verde			0	185/186/188	73-179p.-194p.-198p./341p./60-77p.-169p.
7324	Via Donatello - Via Bertoli	area verde			0	186	22 p.- 114 p.
7325	Via Gatti	immobili concessi in diritto di superficie	NCT	185	229	185	229
7326	Via Bertoli - Via Palladio	terreno			0	186	42
7327	Via Bertoli - Via Palladio - Via Bramante	area verde			0	186	39-61p.-101p.-143p.-385p.
							45p.-67-68-139p.-141-158p.-175-178/225-312-314-320-322p.-329p.-339p.
7328	Via Del Verrocchio	area verde			0	185/186	
7329	Via Del Verrocchio	area verde			0	186	339p.-1p.-227-341p.
7331	Via Palladio	area verde			0	186	1 parte

7332	Via Bertoli - Via Palladio - Via Cimabue - Via Robusti	area verde			0	215/186	1-2-102p.-110p.-104-83-86p./1p.-205-388p.-acque-strade
7333	via Castelgoffredo	terreno			0	240	98
7334	Via Boves	area di circolazione-parcheggi			0	207	438 - 339 parte
7335	Via Boves	impianti sportivi (Centro tennis)	NCT	207	430		
7336	Via Boves - Via della Volta - Via Signorini - via della Palazzina	area verde			0	207	23-397-427-428-429-431-432-433-434-436-437-440-442-443-444p.
7337	Via Jacopo Gussago	terreno			0	185	32-225p.
7338	Via Cremona	area di circolazione-parcheggi	NCT	174	246	505	
7339	Via Cremona	area di circolazione-parcheggi			0	172	251p.- 137
7340	Via del Lapidario - Via Casotti	area verde			0	263	397
7341	Via Gatti - Via Zammarchi	terreno			0	188	4-5-12-19p.
7342	Via Gatti - Via Zammarchi	terreno			0	188	13 parte
7343	Via Allegri - Via del Verrocchio	terreno			0	188	341 parte
7344	Via Fiorentini	terreno					138-140-113-115-116-82p.-83p.-85p.-145p.-147-123-124-141p.-143-144-126-148-118-119-151
7347	Via Gatti	area verde			0	190	81p.-83p.-88p.
7348	Via S.Polo - Via Bertoli	terreno			0	214	6-7-8-103-105-114-116-121-124
7349	Via Robusti - Via Lippi	area verde			0	214/215/216	47-48p.-55-56-61-70-71-86p.-91-93-96-97 / 90p.-Acque / 3p.-18p.-19
7350	Via Tiepolo - Via Francesco Lonati	area verde				182/183/184	102p.-111p.-112-Acque/22p.-133p.-134p.-139p.-156p.-159p.-162p.-166-Acque/154p.-156p.-159p.
7351	Villaggio Buffalora: Traversa XIV - Via della Seriola Vescovada	area verde			0	273-274-275	355-353-316p.-300p./187-190-191-192-193/130p.-94p.-92p.
7352	Via Magnolini	terreno			0	242	126-297
7354	via Casotte	immobili concessi in diritto di superficie	NCT	183	5	2	
7354	Via Ducos	immobili concessi in diritto di superficie	NCT	183	5	1	
7355	Via Merisi - Via Fiorentini	area verde			0	217	230-232-188-190-189-191-84-118
7356	Via Merisi	terreno			0	217	178-179-180-181-182-183-223-225-226-227-233-235
7357	Via Cerca - Via Serenissima	terreno			0	242	3-4-250-252-253-255-257-260-262-264-267-269
7358	Via Buffalora	area concessa in diritto di superficie			0	223	56
7359	Terreno	terreno			0	223	32-69-71
7360	Via Monsignor Carlo Manziana - Via Cerca - Via Malga Bala	terreno			0	220	12p.-23-26-27-28-29-30p.-31-86p.-36-38-41-24p.-25p.-134p.-136-138
7361	Via Alberti - Via Cerca	terreno			0	219	9-101p.-102p.-106-110-111-124-126-128-221p.-222-223-245p.-246-247

7362	Viale Duca degli Abruzzi	area verde					0	176	145-149
7363	Via Ducos - Via dei Sanmicheli - Via Monsignor Fossati	area verde				0	182/183	99p.-102p.-91p.-90p.-92p.-Acque/173p.-175p.-121-140p.-Acque	
7367	Via Robusti - Via Cimabue	area verde				0	215/216	86p.-110p.-74p.-6p.-strade-acque/275p.-121	
7368	Via Serenissima - Via Chiappa	terreno				0	242	265-266-268	
7369	Via Carpaccio	area di circolazione-parcheggi				0	237	212-329-337-1041	
7370	Via Alberti	terreno				0	218	41	
7371	Via Robusti	area concessa in diritto di superficie				0	216	81 parte	
7372	Via Fiorentini	area concessa in diritto di superficie				0	190	114-121-122-127	
7373	Via Monsignor Carlo Manziana 7373 , 15	impianti sportivi	NCT	220	13	2			
7374	Via Chiappa - Via Serenissima	Terreno				0	223	52	
7375	Via Magnolini - Via Chiappa - Via Buffalora	terreno				0	243	150	
7377	Via Tiziano, 40	abitazione	NCT	236	238	2			
7377	Via Tiziano, 52	abitazione	NCT	236	238	8			
7377	Via Tiziano	autorimessa	NCT	236	238	16			
7377	Via Tiziano	autorimessa	NCT	236	238	14			
7378	Via Robusti, 50	abitazione	NCT	216	81	21			
7378	Via Robusti, 58	abitazione	NCT	216	81	25			
7378	Via Robusti, 78	abitazione	NCT	216	81	35			
7378	Via Robusti	autorimessa	NCT	216	81	2			
7378	Via Robusti	autorimessa	NCT	216	81	9			
7378	Via Robusti	autorimessa	NCT	216	81	10			
7379	Via Cimabue	terreno				0	215	102p.-106-107p.	
7380	Via della Volta	area verde				0	235	101-253-278	
7381	Piazzetta Avis, 1	area concessa in diritto di superficie				0	235	285	
7382	Via Lamarmora	area di circolazione-parcheggi				0	207	446	
7383	Corso Luigi Bazoli, 55	abitazione	NCT	219	180	151	219	137p.-147p.	
7383	Corso Luigi Bazoli, 43	abitazione	NCT	219	180	188			
7383	Corso Luigi Bazoli, 55	abitazione	NCT	219	180	150			
7383	Corso Luigi Bazoli, 51	abitazione	NCT	219	180	149			
7383	Corso Luigi Bazoli, 51	abitazione	NCT	219	180	148			
7383	Corso Luigi Bazoli, 47	abitazione	NCT	219	180	147			
7383	Corso Luigi Bazoli, 47	abitazione	NCT	219	180	146			
7383	Corso Luigi Bazoli, 43	abitazione	NCT	219	180	145			

7383	Corso Luigi Bazoli, 55	abitazione	NCT	219	180	112		
7383	Corso Luigi Bazoli, 55	abitazione	NCT	219	180	111		
7383	Corso Luigi Bazoli, 43	abitazione	NCT	219	180	64		
7383	Corso Luigi Bazoli, 51	abitazione	NCT	219	180	109		
7383	Corso Luigi Bazoli, 43	abitazione	NCT	219	180	189		
7383	Corso Luigi Bazoli, 47	abitazione	NCT	219	180	107		
7383	Corso Luigi Bazoli, 43	abitazione	NCT	219	180	106		
7383	Corso Luigi Bazoli, 55	abitazione	NCT	219	180	70		
7383	Corso Luigi Bazoli, 55	abitazione	NCT	219	180	69		
7383	Corso Luigi Bazoli, 51	abitazione	NCT	219	180	68		
7383	Corso Luigi Bazoli, 51	abitazione	NCT	219	180	67		
7383	Corso Luigi Bazoli, 47	abitazione	NCT	219	180	66		
7383	Corso Luigi Bazoli, 47	abitazione	NCT	219	180	65		
7383	Corso Luigi Bazoli, 47	abitazione	NCT	219	180	190		
7383	Corso Luigi Bazoli, 47	abitazione	NCT	219	180	108		
7383	Corso Luigi Bazoli, 51	abitazione	NCT	219	180	110		
7383	Corso Luigi Bazoli, 47	abitazione	NCT	219	180	191		
7383	Corso Luigi Bazoli, 51	abitazione	NCT	219	180	192		
7383	Corso Luigi Bazoli, 51	abitazione	NCT	219	180	193		
7383	Corso Luigi Bazoli, 55	abitazione	NCT	219	180	194		
7383	Corso Luigi Bazoli, 55	abitazione	NCT	219	180	195		
7383	Corso Luigi Bazoli, 43	abitazione	NCT	219	180	200		
7383	Corso Luigi Bazoli, 43	abitazione	NCT	219	180	201		
7383	Corso Luigi Bazoli, 47	abitazione	NCT	219	180	202		
7383	Corso Luigi Bazoli, 47	abitazione	NCT	219	180	203		
7383	Corso Luigi Bazoli, 51	abitazione	NCT	219	180	204		
7383	Corso Luigi Bazoli, 51	abitazione	NCT	219	180	205		
7383	Corso Luigi Bazoli, 55	abitazione	NCT	219	180	206		
7383	Corso Luigi Bazoli, 55	abitazione	NCT	219	180	207		
7383	Corso Luigi Bazoli, 43	abitazione	NCT	219	180	208		
7383	Corso Luigi Bazoli, 43	abitazione	NCT	219	180	209		
7383	Corso Luigi Bazoli, 47	abitazione	NCT	219	180	210		
7383	Corso Luigi Bazoli, 47	abitazione	NCT	219	180	211		
7383	Corso Luigi Bazoli, 51	abitazione	NCT	219	180	212		
7383	Corso Luigi Bazoli, 51	abitazione	NCT	219	180	213		
7383	Corso Luigi Bazoli, 55	abitazione	NCT	219	180	214		
7383	Corso Luigi Bazoli, 55	abitazione	NCT	219	180	215		

7383	Via Aldrighi, 6	posti auto	NCT	219	180	260			
7386	Via Fiorentini - Via Alberti	area verde					218/219	75-78-82-93/230	
7387	Via Vittorio Arici - Via Fiorentini	area verde					239	16-23p.	
7388	Via Vittorio Arici, 11	area urbana	NCT	239	2	15			
7388	Via Vittorio Arici, 11	abitazione	NCT	239	13	12			
7388	Via Vittorio Arici, 11	abitazione	NCT	239	13	13			
7388	Via Vittorio Arici, 11	abitazione	NCT	239	13	14			
7388	Via Vittorio Arici, 11	abitazione	NCT	239	13	15			
7388	Via Vittorio Arici, 11	abitazione	NCT	239	13	11			
7388	Via Vittorio Arici, 11	abitazione	NCT	239	13	16			
7388	Via Vittorio Arici, 7	abitazione (mini alloggio per anziani)	NCT	239	13	6			
7388	Via Vittorio Arici, 7	abitazione (mini alloggio per anziani)	NCT	239	13	5			
7388	Via Vittorio Arici, 7	abitazione (mini alloggio per anziani)	NCT	239	13	4			
7388	Via Vittorio Arici, 7	abitazione (mini alloggio per anziani)	NCT	239	13	3			
7388	Via Vittorio Arici, 7	abitazione (mini alloggio per anziani)	NCT	239	13	2			
7388	Via Vittorio Arici, 7	sede associazioni	NCT	239	13	10			
7389	Via Cremona	area di circolazione-parcheggi	NCT	172	37	107			
7390	Via Buffalora	Area destinata a pista ciclabile					272	135-136	
7391	Via Tiziano	orti familiari					211	219p.-609p.-acque	
7392	Via Borgosatollo	Campo nomadi	NCT	236	757	1	236		
7392	Via Borgosatollo	Campo nomadi	NCT	236	757	2	236		
7392	Via Borgosatollo	Campo nomadi	NCT	236	757	3	236		
7392	Via Borgosatollo	Campo nomadi	NCT	236	757	4	236		
7392	Via Borgosatollo	Campo nomadi	NCT	236	757	5	236		
7392	Via Borgosatollo	Campo nomadi	NCT	236	757	6	236		
7392	Via Borgosatollo	Campo nomadi	NCT	236	757	7	236		
7392	Via Borgosatollo	Campo nomadi	NCT	236	757	8	236		
7392	Via Borgosatollo	Campo nomadi	NCT	236	757	9	236		
7392	Via Borgosatollo	Campo nomadi	NCT	236	757	10	236		
7392	Via Borgosatollo	Campo nomadi	NCT	236	757	11	236		
7392	Via Borgosatollo	Campo nomadi	NCT	236	757	12	236		
7392	Via Borgosatollo	Campo nomadi	NCT	236	757	13	236		
7392	Via Borgosatollo	Campo nomadi	NCT	236	757	14	236		
7392	Via Borgosatollo	Campo nomadi	NCT	236	757	15	236		
7392	Via Borgosatollo	Campo nomadi	NCT	236	757	16	236		
7392	Via Borgosatollo	Campo nomadi	NCT	236	757	17	236		
7392	Via Borgosatollo	Campo nomadi	NCT	236	757	18	236		

7392	Via Borgosatollo	Campo nomadi	NCT	236	757	19	236	
7392	Via Borgosatollo	Campo nomadi	NCT	236	757	20	236	
7392	Via Borgosatollo	Campo nomadi	NCT	236	757	21	236	
7392	Via Borgosatollo	Campo nomadi	NCT	236	757	22	236	
7392	Via Borgosatollo	Campo nomadi	NCT	236	757	23	236	
7392	Via Borgosatollo	Campo nomadi	NCT	236	757	24	236	
7392	Via Borgosatollo	Campo nomadi	NCT	236	757	25	236	
7392	Via Borgosatollo	Campo nomadi	NCT	236	757	26	236	
7392	Via Borgosatollo	Campo nomadi	NCT	236	757	27	236	
7392	Via Borgosatollo	Campo nomadi	NCT	236	757	28	236	
7392	Via Borgosatollo	Campo nomadi	NCT	236	757	29	236	
7392	Via Borgosatollo	Campo nomadi		236			756	
7392	Via Borgosatollo	Campo nomadi		236			758	
7392	Via Borgosatollo	Campo nomadi		236			759	
7392	Via Borgosatollo	Campo nomadi		236			760	
7393	Via Balesrieri (S.Zeno Naviglio)	aree di circolazione-parcheggi		235			269-280-281-283	
7395	Via Lippi	aree di circolazione-parcheggi		216			94p.-264p.	
7396	Via Lippi	aree di circolazione-parcheggi		216			94p.-267p.-268p.	
7397	Via Lippi - Via Merisi	area verde		216			94p.-268p.	
7398	Via Merisi - Via Lippi - Via Vannucci	area verde		216			61p.-268p.	
7399	Via Cimabue	area verde		215/216/217				
7400	Via Lippi - Via Merisi	area verde		7			6p.-16p./275p.-128p.-94p.-272/221p.	
7401	Via Merisi - Via S.Polo	terreno		216			264 parte	
				216			106-262-266-269	
7402	Via Gatti	area verde					13p.-35p.-38p.-40-41-154p.-160-163-167p.-172p.-174-182p.-186-188p.-192-220p.-237p./19p.-169p.-110p.	
7404	Via Lucio Fiorentini	terreno		217			1-5-79	
7405	Via Cimabue	area verde		215/217			6p./251p.-250	
7406	Via Vannucci	aree di circolazione-parcheggi		217			221 parte	
7407	Via Vannucci	aree di circolazione-parcheggi		217			221p.	
7408	Via Cimabue	orti familiari		215/217			6p./251p.-126p.-184-185-186-187	
7409	Via Francesco Lonati, 14	posto auto	NCT	182	130	1		
7409	Via Lonati, 14	posto auto	NCT	182	130	2		
7409	Via Francesco Lonati, 14	posto auto	NCT	182	130	3		
7409	Via Francesco Lonati, 14	posto auto	NCT	182	130	4		

7409 Via Francesco Lonati, 14	posto auto	NCT	182	130	5		
7409 Via Francesco Lonati, 14	posto auto	NCT	182	130	6		
7409 Via Francesco Lonati, 12	posto auto	NCT	182	130	7		
7409 Via Francesco Lonati, 12	posto auto	NCT	182	130	8		
7409 Via Francesco Lonati, 12	posto auto	NCT	182	130	9		
7409 Via Francesco Lonati, 12	posto auto	NCT	182	130	10		
7409 Via Francesco Lonati, 12	posto auto	NCT	182	130	11		
7409 Via Francesco Lonati, 12	posto auto	NCT	182	130	12		
7409 Via Francesco Lonati, 14	abitazione	NCT	182	130	13		
7409 Via Francesco Lonati, 14	abitazione	NCT	182	130	14		
7409 Via Francesco Lonati, 14	abitazione	NCT	182	130	15		
7409 Via Francesco Lonati, 14	abitazione	NCT	182	130	16		
7409 Via Francesco Lonati, 14	abitazione	NCT	182	130	17		
7409 Via Francesco Lonati, 14	abitazione	NCT	182	130	18		
7409 Via Francesco Lonati, 12	abitazione	NCT	182	130	19		
7409 Via Francesco Lonati, 12	abitazione	NCT	182	130	20		
7409 Via Francesco Lonati, 12	abitazione	NCT	182	130	21		
7409 Via Francesco Lonati, 12	abitazione	NCT	182	130	22		
7409 Via Francesco Lonati, 12	abitazione	NCT	182	130	23		
7409 Via Francesco Lonati, 12	abitazione	NCT	182	130	24		
7410 Via Tiepolo, 13	posto auto	NCT	182	129	1		
7410 Via Tiepolo, 13	posto auto	NCT	182	129	2		
7410 Via Tiepolo, 13	posto auto	NCT	182	129	3		
7410 Via Tiepolo, 13	posto auto	NCT	182	129	4		
7410 Via Tiepolo, 13	posto auto	NCT	182	129	5		
7410 Via Tiepolo, 13	posto auto	NCT	182	129	6		
7410 Via Tiepolo, 11	posto auto	NCT	182	129	7		
7410 Via Tiepolo, 11	posto auto	NCT	182	129	8		
7410 Via Tiepolo, 11	posto auto	NCT	182	129	9		
7410 Via Tiepolo, 11	posto auto	NCT	182	129	10		
7410 Via Tiepolo, 11	posto auto	NCT	182	129	11		
7410 Via Tiepolo, 11	posto auto	NCT	182	129	12		
7410 Via Tiepolo, 13	abitazione	NCT	182	129	13		
7410 Via Tiepolo, 13	abitazione	NCT	182	129	14		
7410 Via Tiepolo, 11	abitazione	NCT	182	129	15		
7410 Via Tiepolo, 11	abitazione	NCT	182	129	16		
7410 Via Tiepolo, 13	abitazione	NCT	182	129	17		

7410	Via Tiepolo, 13	abitazione	NCT	182	129	18				
7410	Via Tiepolo, 11	abitazione	NCT	182	129	19				
7410	Via Tiepolo, 11	abitazione	NCT	182	129	20				
7410	Via Tiepolo, 13	abitazione	NCT	182	129	21				
7410	Via Tiepolo, 13	abitazione	NCT	182	129	22				
7410	Via Tiepolo, 11	abitazione	NCT	182	129	23				
7410	Via Tiepolo, 11	abitazione	NCT	182	129	24				
	Via Gatti - Via Della Strada Antica						183/184/18			
7411	Mantovana	area verde					5			177p./157p./231p.
7412	Via Lonati - Via della strada antica	area verde					183/184			169p.-171p.-175p.-134p.-10p.-177p.-162p.-Acque/159p.-Acque
7413	Via Ducos	area verde					183			116-118-171p.-175p.
7414	Via Zappa - Via Monsignor Carlo	area concessa in diritto di superficie					239			222-223-224-225
7415	Via Vittorio Arici	area concessa in diritto di superficie					239			221-222
7416	Via Buffalora	deposito	NCT	223	56	9				56 parte - 54
7417	Via S.Benedetto	area verde					273			362-364-366
7418	Via S.Benedetto	aree di circolazione-parcheggi					273			363-367
7419	Via Ducos	aree di circolazione-parcheggi					183			171p.-175p.-134p.-162p.-Acque
7420	Viale Duca degli Abruzzi - Via Maggi	area verde					174/176			508-496-499-502-512/1-161-162-194p.
7421	Via Maggi	terreno					176			194 parte
7422	Via Renica - Via Faustini	terreno					176			194 parte
7423	Viale Duca degli Abruzzi	area concessa in diritto di superficie	NCT	176	204		176			6
7424	Via Monsignor Fossati - Via	area verde					182/183			134p.-142p.-143p.-159p.-175p.
7425	Francesco Lonati	impianti sportivi (pista di skate-board)	NCT	207	410					
7426	Via della Volta	terreno					235/236			197/589-591
7428	Via Savoldo - Via Forcello	area verde					174			518 parte
7429	Via Forcello	aree di circolazione-parcheggi					174			518 parte
7430	Via Gatti	sede associazioni	NCT	190	165	1				
7430	Via Gatti	sede associazioni	NCT	190	165	2				
7430	Via Gatti	sede associazioni	NCT	190	165	3				
7431	Piano di Zona A/21 Sanpolino	area concessa in diritto di superficie					219			257-258-261
7432	Via Fiorentini	polo tecnologico	NCT	190	132					
7433	Via Repubblica Argentina	area verde					175			strade
7434	Via Fasser, 22	posto auto	NCT	220	98	68				
7434	Via Fasser, 22	posto auto	NCT	220	98	69				
7434	Via Fasser, 22	posto auto	NCT	220	98	70				

7434	Via Fasser, 22	posto auto	NCT	220	98	71		
7434	Via Fasser, 22	posto auto	NCT	220	98	72		
7434	Via Cavellini, 8	abitazione	NCT	220	98	1		
7434	Via Cavellini, 8	abitazione	NCT	220	98	2		
7434	Via Cavellini, 8	abitazione	NCT	220	98	3		
7434	Via Cavellini, 8	abitazione	NCT	220	98	4		
7434	Via Cavellini, 8	abitazione	NCT	220	98	5		
7434	Via Cavellini, 8	abitazione	NCT	220	98	6		
7434	Via Cavellini, 8	abitazione	NCT	220	98	7		
7434	Via Cavellini, 8	abitazione	NCT	220	98	8		
7434	Via Cavellini, 8	abitazione	NCT	220	98	9		
7434	Via Cavellini, 8	abitazione	NCT	220	98	10		
7434	Via Cavellini, 8	abitazione	NCT	220	98	11		
7434	Via Cavellini, 8	abitazione	NCT	220	98	12		
7434	Via Cavellini, 8	abitazione	NCT	220	98	13		
7434	Via Cavellini, 12	abitazione	NCT	220	98	14		
7434	Via Cavellini, 12	abitazione	NCT	220	98	15		
7434	Via Cavellini, 12	abitazione	NCT	220	98	16		
7434	Via Cavellini, 12	abitazione	NCT	220	98	17		
7434	Via Fasser, 24	abitazione	NCT	220	98	18		
7434	Via Fasser, 24	abitazione	NCT	220	98	19		
7434	Via Fasser, 24	abitazione	NCT	220	98	20		
7434	Via Fasser, 24	abitazione	NCT	220	98	21		
7434	Via Fasser, 24	abitazione	NCT	220	98	22		
7434	Via Cavellini, 8	abitazione	NCT	220	98	23		
7434	Via Cavellini, 8	abitazione	NCT	220	98	24		
7434	Via Cavellini, 8	abitazione	NCT	220	98	25		
7434	Via Cavellini, 8	abitazione	NCT	220	98	26		
7434	Via Cavellini, 8	abitazione	NCT	220	98	27		
7434	Via Cavellini, 8	abitazione	NCT	220	98	28		
7434	Via Cavellini, 8	abitazione	NCT	220	98	29		
7434	Via Cavellini, 12	abitazione	NCT	220	98	30		
7434	Via Cavellini, 12	abitazione	NCT	220	98	31		
7434	Via Cavellini, 12	abitazione	NCT	220	98	32		
7434	Via Cavellini, 12	abitazione	NCT	220	98	33		
7434	Via Fasser, 24	abitazione	NCT	220	98	34		
7434	Via Fasser, 24	abitazione	NCT	220	98	35		

7434	Via Fasser, 24	abitazione	NCT	220	98	36		
7434	Via Fasser, 24	abitazione	NCT	220	98	37		
7434	Via Fasser, 24	abitazione	NCT	220	98	38		
7434	Via Fasser, 14	sala civica ed asilo nido	NCT	220	98	39		
7434	Via Fasser, 22	posto auto	NCT	220	98	40		
7434	Via Fasser, 22	posto auto	NCT	220	98	41		
7434	Via Fasser, 22	posto auto	NCT	220	98	42		
7434	Via Fasser, 22	posto auto	NCT	220	98	43		
7434	Via Fasser, 22	posto auto	NCT	220	98	44		
7434	Via Fasser, 22	posto auto	NCT	220	98	45		
7434	Via Fasser, 22	posto auto	NCT	220	98	46		
7434	Via Fasser, 22	posto auto	NCT	220	98	47		
7434	Via Fasser, 22	posto auto	NCT	220	98	48		
7434	Via Fasser, 22	posto auto	NCT	220	98	49		
7434	Via Fasser, 22	posto auto	NCT	220	98	50		
7434	Via Fasser, 22	posto auto	NCT	220	98	51		
7434	Via Fasser, 22	posto auto	NCT	220	98	52		
7434	Via Fasser, 22	posto auto	NCT	220	98	53		
7434	Via Fasser, 22	posto auto	NCT	220	98	54		
7434	Via Fasser, 22	posto auto	NCT	220	98	55		
7434	Via Fasser, 22	posto auto	NCT	220	98	56		
7434	Via Fasser, 22	posto auto	NCT	220	98	57		
7434	Via Fasser, 22	posto auto	NCT	220	98	58		
7434	Via Fasser, 22	posto auto	NCT	220	98	59		
7434	Via Fasser, 22	posto auto	NCT	220	98	60		
7434	Via Fasser, 22	posto auto	NCT	220	98	61		
7434	Via Fasser, 22	posto auto	NCT	220	98	62		
7434	Via Fasser, 22	posto auto	NCT	220	98	63		
7434	Via Fasser, 22	posto auto	NCT	220	98	64		
7434	Via Fasser, 22	posto auto	NCT	220	98	65		
7434	Via Fasser, 22	posto auto	NCT	220	98	66		
7434	Via Fasser, 22	posto auto	NCT	220	98	67		
7435	Via Cavellini, 4	abitazione	NCT	220	97	1		
7435	Via Cavellini, 4	abitazione	NCT	220	97	2		
7435	Via Cavellini, 4	abitazione	NCT	220	97	3		
7435	Via Cavellini, 4	abitazione	NCT	220	97	4		
7435	Via Cavellini, 4	abitazione	NCT	220	97	5		

7435 Via Cavellini, 4	abitazione	NCT	220	97	6		
7435 Via Cavellini, 4	abitazione	NCT	220	97	7		
7435 Via Cavellini, 4	abitazione	NCT	220	97	8		
7435 Via Cavellini, 4	abitazione	NCT	220	97	9		
7435 Via Cavellini, 4	abitazione	NCT	220	97	10		
7435 Via Cavellini, 4	abitazione	NCT	220	97	11		
7435 Via Cavellini, 4	abitazione	NCT	220	97	12		
7435 Via Cavellini, 6	abitazione	NCT	220	97	13		
7435 Via Cavellini, 6	abitazione	NCT	220	97	14		
7435 Via Cavellini, 6	abitazione	NCT	220	97	15		
7435 Via Cavellini, 6	abitazione	NCT	220	97	16		
7435 Via Cavellini, 6	abitazione	NCT	220	97	17		
7435 Via Cavellini, 6	abitazione	NCT	220	97	18		
7435 Via Cavellini, 6	abitazione	NCT	220	97	19		
7435 Via Cavellini, 6	abitazione	NCT	220	97	20		
7435 Via Cavellini, 6	abitazione	NCT	220	97	21		
7435 Via Cavellini, 6	abitazione	NCT	220	97	22		
7435 Via Cavellini, 2	posto auto	NCT	220	97	23		
7435 Via Cavellini, 2	posto auto	NCT	220	97	24		
7435 Via Cavellini, 2	posto auto	NCT	220	97	25		
7435 Via Cavellini, 2	posto auto	NCT	220	97	26		
7435 Via Cavellini, 2	posto auto	NCT	220	97	27		
7435 Via Cavellini, 2	posto auto	NCT	220	97	28		
7435 Via Cavellini, 2	posto auto	NCT	220	97	29		
7435 Via Cavellini, 2	posto auto	NCT	220	97	30		
7435 Via Cavellini, 2	posto auto	NCT	220	97	31		
7435 Via Cavellini, 2	posto auto	NCT	220	97	32		
7435 Via Cavellini, 2	posto auto	NCT	220	97	33		
7435 Via Cavellini, 2	posto auto	NCT	220	97	34		
7435 Via Cavellini, 2	posto auto	NCT	220	97	35		
7435 Via Cavellini, 2	posto auto	NCT	220	97	36		
7435 Via Cavellini, 2	posto auto	NCT	220	97	37		
7435 Via Cavellini, 2	posto auto	NCT	220	97	38		
7435 Via Cavellini, 2	posto auto	NCT	220	97	39		
7435 Via Cavellini, 2	posto auto	NCT	220	97	40		
7435 Via Cavellini, 2	posto auto	NCT	220	97	41		
7435 Via Cavellini, 2	posto auto	NCT	220	97	42		

7435	Via Cavellini, 2	posto auto	NCT	220	97	43		
7435	Via Cavellini, 2	posto auto	NCT	220	97	44		
7436	Via Vittorio Arici - Via Zappa - Via Monsignor Carlo Manziana	area verde					239	252p.-212p.-261p.-205p.-Strade
7437	Via Cavellini	aree di circolazione-parcheggi					220	84 parte
7438	Via Cavellini - Via Fasser	passaggio pedonale					220	84 parte
7439	Via Cavellini - Via Fasser	passaggio pedonale					220	84 parte
7440	Via Cavellini	aree di circolazione-parcheggi					220	84 parte
7441	Via Cavellini - Via Fasser	passaggio pedonale					220	84 parte
7442	Via Fasser	area verde					220	84 parte
7443	Via Decca - Via Fasser	aree di circolazione-parcheggi					220	84 parte
7444	Via Decca	aree di circolazione-parcheggi					220	84 parte
7445	Via Decca - Via Fasser	aree di circolazione-parcheggi					220	84 parte - 93 parte
7446	Via Fasser	aree di circolazione-parcheggi					220	84 parte
7447	Via Decca - Via Fasser	aree di circolazione-parcheggi					220	84 parte
7448	Via Decca	aree di circolazione-parcheggi					220	84 parte
7449	Via Decca - Via Lusetti	aree di circolazione-parcheggi					220	84 parte
7450	Via Decca - Via Lusetti	aree di circolazione-parcheggi	NCT	220	95	23	220	95 parte
7451	Via della Maggia	terreno					210	28
7451	Via della Maggia	sede associazioni	NCT	210	36			
7452	Via della Maggia - Via del Carso	terreno					210	27-40-162-164-168
7453	Via Don Milani	area verde					274	206-207-216-222
7454	Via Bianchi	aree di circolazione-parcheggi	NCT	172	409			
7455	Via Bianchi - Via S.Zeno	area verde	NCT	172	409			
7456	Viale Duca degli Abruzzi	terreno					175	126
7457	Via Acerbi, 6-8	A.S.L.	NCT	178	271	1		
7458	Via Raffaello	area concessa in diritto di superficie					237	174
7459	Via Serenissima	terreno					242	272
7460	Via Montagnoli	aree di circolazione-parcheggi					219	173 parte
7461	Via Abbiati Dolores	aree di circolazione-parcheggi					219	146p.-138p.-170p.-172p.
	Via degli Alpini, Via Dolores Abbiati, Via Monchieri, Via Montagnoli, Via Levi Sandri	area verde					219	138p.-146p.-170p.-172p.-173p.-176p.-215p.
7462	Via Buffalora	terreno	NCT	271	192			
7464	Via Buffalora	terreno	NCT	271	191		271	99
7465	Via delle Bettole, 101	biblioteca	NCT	270	9	5		
7466	Via L.Foresti - Via Rizzi - Via Sinigaglia - Via Martiri delle Foibe	area verde					219	176 parte - 178 parte - strade

7467	Via L. Foresti	aree di circolazione-parcheggi												219		176 parte - 178 parte
7468	Via Buffalora	area verde	NCT	223	58	2										
7469	Via Foro Boario	terreno	NCT	177	3	3										
7469	Via Foro Boario	terreno	NCT	177	27	10										
	Via Monsignor Manziana - Via Fratelli di Prata - Via Levi Sandri - Via Alberti	area verde												219/220		215p.-173p.-129p.-146p.-12p.-101p.-102p./84p.-12p.
7472	Viale Duca degli Abruzzi	cabina elettrica	NCT	176	155											
7473	Via Michelangelo	area concessa in diritto di superficie												237		233
7474	Via Robusti	area concessa in diritto di superficie												216		8
7475	Via Merisi	area verde												217		221 parte
7476	Via Vannucci	area verde												217		221 parte
7477	Via Robusti	area verde	NCT	216	8	359										
7477	Via Robusti	area verde	NCT	216	83	8										
7478	Via Robusti	area concessa in diritto di superficie												216		82
7479	Via Zappa, 8	abitazione	NCT	239	237	1										
7479	Via Zappa, 8	abitazione	NCT	239	237	2										
7479	Via Zappa, 8	abitazione	NCT	239	237	3										
7479	Via Zappa, 10	abitazione	NCT	239	237	4										
7479	Via Zappa, 8	abitazione	NCT	239	237	5										
7479	Via Zappa, 8	abitazione	NCT	239	237	6										
7479	Via Zappa, 8	abitazione	NCT	239	237	7										
7479	Via Zappa, 8	abitazione	NCT	239	237	8										
7479	Via Zappa, 8	abitazione	NCT	239	237	9										
7479	Via Zappa, 8	abitazione	NCT	239	237	10										
7479	Via Zappa, 6	abitazione	NCT	239	237	11										
7479	Via Zappa, 8	abitazione	NCT	239	237	12										
7479	Via Zappa, 8	abitazione	NCT	239	237	13										
7479	Via Zappa, 8	abitazione	NCT	239	237	14										
7480	Via Zappa, 30	abitazione	NCT	239	241	1										
7480	Via Zappa, snc	autorimessa	NCT	239	241	2										
7480	Via Zappa, 28	comunità alloggio anziani	NCT	239	241	3										
7480	Via Zappa, snc	comunità alloggio anziani	NCT	239	241	4										
7480	Via Zappa, 26	comunità alloggio anziani	NCT	239	241	5										
7480	Via Zappa, snc	comunità alloggio anziani	NCT	239	241	6										
7480	Via Zappa, 24	comunità alloggio anziani	NCT	239	241	7										
7480	Via Zappa, snc	comunità alloggio anziani	NCT	239	241	8										

7480 Via Zappa, 22	abitazione	NCT	239	241	9		
7480 Via Zappa, snc	autorimessa	NCT	239	241	10		
7480 Via Zappa, 20	abitazione	NCT	239	241	11		
7480 Via Zappa, snc	autorimessa	NCT	239	241	12		
7480 Via Zappa, 18	abitazione	NCT	239	241	13		
7480 Via Zappa, snc	autorimessa	NCT	239	241	14		
7480 Via Zappa, 16	abitazione	NCT	239	241	15		
7480 Via Zappa, snc	autorimessa	NCT	239	241	16		
7480 Via Zappa, 14	abitazione	NCT	239	241	17		
7480 Via Zappa, snc	autorimessa	NCT	239	241	18		
7480 Via Zappa, 12	abitazione	NCT	239	241	19		
7480 Via Zappa, snc	autorimessa	NCT	239	241	20		
7481 Via Zappa 72	abitazione	NCT	239	239	1		
7481 Via Zappa snc	autorimessa	NCT	239	239	2		
7481 Via Zappa 74	abitazione	NCT	239	239	3		
7481 Via Zappa snc	autorimessa	NCT	239	239	4		
7481 Via Zappa 76	abitazione	NCT	239	239	5		
7481 Via Zappa snc	autorimessa	NCT	239	239	6		
7481 Via Zappa 78	abitazione	NCT	239	239	7		
7481 Via Zappa snc	autorimessa	NCT	239	239	8		
7481 Via Zappa 80	abitazione	NCT	239	239	9		
7481 Via Zappa snc	autorimessa	NCT	239	239	10		
7482 Via Zappa	terreno					239	234p.-189
7483 Via Zappa	area verde					239	234 parte
7484 Via del Carso - Via Don Pinzoni	terreno					178/181	40p.-87-210-231-232-254-261-276-278-258-259-274/90
7485 Viale Duca Degli Abruzzi	pista ciclabile	NCT	177	233			
7486 Via Delle Bettole	terreno					267	45-48-101-104-105
7487 Via Gatti	terreno					185	30p.-220p.-230p.
7488 Via Gatti	terreno					185	33p.-34-35p.-36-38p.-172p.-188p.-217p.
7489 Via Gatti - Via Tiepolo	area verde					184/185	159p.-157p./231p.
Via Gatti - Via Masaccio - Via Del							
7490 Verrocchio	area verde					185	220p.-231p.-Acque
7491 Via Allegri	area verde					185	194 parte
7492 Via Zappa	polo tecnologico (centrale teleriscaldamento)	NCT	239	251	1		
7492 Via Zappa	polo tecnologico (cabina elettrica)	NCT	239	251	2		

7527	Viale Duca Degli Abruzzi, 58 - Via Belvedere	centro famiglia	NCT	208	226				42-47-52-53-69-75-80-107-108-111-112-131-141-143-149-150-dal 159 al 164-189-192-198-200-226-229-230/15-16-20-43- 54-135-143- dal 147 al 151-162-163-164-168-197-218-220/1-2-4-8-9-12-71-72-73-100-102-116-118-120-121-122-123- dal 141 al 148 -154-155-156-159
7528	Via Ponte - Via Casotti - Via Fusera	terreno					261/264/277		3-45-48-51-52-53-56-59-60- 67-68-69-70-97-133-134-135-136-137-139-171
7529	Via Casotti	terreno					220		128
7530	Via Lucio Fiorentini	area concessa in diritto di superficie					220		80-84p.-86p.-127-129-130-132
7531	Via Fiorentini - Via Merisi	terreno					218		103-115
7532	Via Degli Alpini - Via Alberti	terreno							99-101-114/120p.-176p.-178p.-179p.-234-236-239
7533	Via Degli Alpini - Via Alberti - Via Fiorentini - Via Leonzio Foresti	terreno					218/219		
7534	Via Fiorentini	cabina elettrica	NCT	239	257	1			
7534	Via Fiorentini	cabina elettrica	NCT	239	257	2			
7535	Via Fiorentini 19 - 19/A - 19/B	residenza sanitaria assistenziale	NCT	239	260	1			
7535	Via Fiorentini 19 - 19/A - 19/B	residenza sanitaria assistenziale	NCT	239	260	2			
7536	Via Fiorentini	terreno					239		186
7537	Via Francesco Lonati	aree di circolazione-parcheggi					182		102p.-111p.
7538	Via Tiepolo	aree di circolazione-parcheggi					182		211 parte
7539	Parcheggio	aree di circolazione-parcheggi					183/184		162p.-133p./159p.-156p.-154p.
7540	Via Lonati Francesco	area verde					183		134p.-162p.-Acque
7541	Via Bertoli	aree di circolazione-parcheggi					214		113
7542	Via S. Polo	terreno					214		120
7543	Via Zammarchi	terreno					188		13 parte
7544	Via Savoldo 13	parcheggi pubblici in struttura	NCT	174	41	102			
7545	Via Savoldo 13	area verde	NCT	174	41	101			
7546	Via Don Pinzoni	orti familiari					178		40 parte
7547	Via Monsignor Manziana	aree di circolazione-parcheggi					239		205 parte
7548	Via Monsignor Manziana	terreno					220		84 parte
7549	Via Monsignor Manziana	aree di circolazione-parcheggi					220		140 parte
7550	Via Merisi - Via Monsignor Carlo Manziana	terreno					220		84p.-81p.-83p.
7551	Via Monsignor MANZIANA Carlo	immobili concessi in diritto di superficie	NCT	220	139				

7552	Corso Luigi Bazzoli - Via Don Luigi Barberis	terreno								220	12p.
7552	Corso Luigi Bazzoli - Via Don Luigi Barberis	terreno								220	25p.
7552	Corso Luigi Bazzoli - Via Don Luigi Barberis	terreno								220	134p.
7553	Via Foro Boario, 3	abitazione	NCT	177	15	1					
7553	Via Foro Boario, 3	cabina elettrica	NCT	177	246	1					
7553	Via Foro Boario, 3	abitazione	NCT	177	247	1					
7553	Via Foro Boario, 3	abitazione	NCT	177	247	2					
7553	Via Foro Boario, 3	abitazione	NCT	177	247	3					
7553	Via Foro Boario, 3	abitazione	NCT	177	247	4					
7553	Via Foro Boario, 3	abitazione	NCT	177	247	5					
7553	Via Foro Boario, 3	abitazione	NCT	177	247	6					
7553	Via Foro Boario, 3	abitazione	NCT	177	247	7					
7553	Via Foro Boario, 3	abitazione	NCT	177	247	8					
7553	Via Foro Boario, 3	abitazione	NCT	177	248	1					
7553	Via Foro Boario, 3	abitazione	NCT	177	248	2					
7553	Via Foro Boario, 3	abitazione	NCT	177	248	3					
7553	Via Foro Boario, 3	abitazione	NCT	177	248	4					
7553	Via Foro Boario, 3	abitazione	NCT	177	248	5					
7553	Via Foro Boario, 3	abitazione	NCT	177	248	6					
7553	Via Foro Boario, 3	abitazione	NCT	177	248	7					
7553	Via Foro Boario, 3	abitazione	NCT	177	248	8					
7553	Via Foro Boario, 3	abitazione	NCT	177	249	1					
7553	Via Foro Boario, 3	abitazione	NCT	177	249	2					
7553	Via Foro Boario, 3	abitazione	NCT	177	249	3					
7553	Via Foro Boario, 3	abitazione	NCT	177	249	4					
7553	Via Foro Boario, 3	abitazione	NCT	177	249	5					
7553	Via Foro Boario, 3	abitazione	NCT	177	249	6					
7553	Via Foro Boario, 3	abitazione	NCT	177	249	7					
7553	Via Foro Boario, 3	abitazione	NCT	177	249	8					
7553	Via Foro Boario, 3	abitazione	NCT	177	249	9					
7553	Via Foro Boario, 3	abitazione	NCT	177	16	1					
7553	Via Foro Boario, 3	abitazione	NCT	177	16	2					
7553	Via Foro Boario, 3	abitazione	NCT	177	16	3					
7553	Via Foro Boario, 3	abitazione	NCT	177	16	4					
7553	Via Foro Boario, 3	abitazione	NCT	177	10	5					

7553	Via Foro Boario, 3	abitazione	NCT	177	10	6		
7553	Via Foro Boario, 3	abitazione	NCT	177	10	7		
7553	Via Foro Boario, 3	abitazione	NCT	177	10	8		
7553	Via Foro Boario, 3	abitazione	NCT	177	10	9		
7553	Via Foro Boario, 3	abitazione	NCT	177	10	10		
7553	Via Foro Boario, 3	abitazione	NCT	177	11	5		
7553	Via Foro Boario, 3	abitazione	NCT	177	11	6		
7553	Via Foro Boario, 3	abitazione	NCT	177	11	7		
7553	Via Foro Boario, 3	abitazione	NCT	177	11	8		
7553	Via Foro Boario, 3	abitazione	NCT	177	11	9		
7553	Via Foro Boario, 3	abitazione	NCT	177	11	10		
7553	Via Foro Boario, 3	abitazione	NCT	177	253	1		
7553	Via Foro Boario, 3	abitazione	NCT	177	253	2		
7553	Via Foro Boario, 3	abitazione	NCT	177	253	3		
7553	Via Foro Boario, 3	abitazione	NCT	177	253	4		
7553	Via Foro Boario, 3	abitazione	NCT	177	253	5		
7553	Via Foro Boario, 3	abitazione	NCT	177	253	6		
7553	Via Foro Boario, 3	abitazione	NCT	177	253	7		
7553	Via Foro Boario, 3	abitazione	NCT	177	253	8		
7553	Via Foro Boario, 3	abitazione	NCT	177	253	9		
7554	Via Fiorentini	area di circolazione-parcheggi					239	261 parte
7555	Via Gatti	isola ecologica	NCT	190	164			
7556	Via Gatti	terreno	NCT	190	167			
7557	Via Gatti	area concessa in diritto di superficie	NCT	190	168			
7558	Via Gatti	terreno	NCT	190	166			
7559	Via Fiorentini	terreno					190	169
7560	Via Fiorentini	terreno					190	170
7561	Via Fiorentini	area di circolazione-parcheggi					190	163 parte
7562	Via Michelangelo	terreno					213	370 - 372
7563	Via Malga Bala	abitazione	NCT	220	141	1		
7563	Via Malga Bala	abitazione	NCT	220	141	2		
7563	Via Malga Bala	abitazione	NCT	220	141	3		
7563	Via Malga Bala	abitazione	NCT	220	141	4		
7563	Via Malga Bala	abitazione	NCT	220	141	5		
7563	Via Malga Bala	abitazione	NCT	220	141	6		
7563	Via Malga Bala	Immobile inutilizzato (in corso di costruzione)	NCT	220	141	8	220	135

7564	Via Fiorentini, 9	forno crematorio	NCT	218	124			
7565	Via Della Strada Antica Mantovana	cabina elettrica	NCT	183	178	2		
7565	Via Della Strada Antica Mantovana	sottocentrale teleriscaldamento	NCT	183	178	1		
7566	Via Raffaello	sottocentrale teleriscaldamento	NCT	211	706			
7567	Via Arici Vittorio	terreno					240	161p.-500p.
7568	Via Arici Vittorio - Via Castelgoffredo	terreno					240	56-61-161p.-501-68-503-505-507-97-498-500p.
7569	Via Cerca	terreno					220/241	7/18-2
7570	Via Don Luigi Barberis	terreno					220	35
7571	Via Cerca	terreno					241/265	6-7-12-14-15-16-26-28-31-34-49-50-51-42-47-48-44/161-163-162p.
7572	Via Bose	terreno					278/279	7-9-10-33-151-36-153-160-162-157-159-170-100-167-104-106-164-150/66-62-63-60
7573	Via Cimabue	terreno					215	115
7574	Via Fusera	cabina elettrica	NCT	277	157			
7575	Via Fusera	magazzino	NCT	277	169			
7576	Via Fusera, 10	ufficio	NCT	277	170			
7577	Via della Maggia	area concessa in diritto di superficie					236	762
7578	Via Foro Boario - Viale Duca Degli Abruzzi	area verde					177	254
7579	Via Giotto	isola ecologica					237	1053
7580	Via Fiorentini - Via Michelangelo Merisi	area verde					220	10p.-11p.-22p.-84p.-131p.
7581	Corso Luigi Bazoli - Via Fiorentini - Via Michelangelo Merisi	aree di circolazione-parcheggi					219/220	99p.-112-113p.-115p.-176p./10p.-11p.-22p.-84p.-131p.
7582	Via Dario Morelli	terreno					211	730
7583	Via Dario Morelli	terreno					211	732
7584	Via Dario Morelli	terreno					211	708
7584	Via Dario Morelli	terreno					211	714
7584	Via Dario Morelli	terreno					211	727
7585	Via Dario Morelli	area verde					211	712-715
7586	Via Dario Morelli	terreno					211	711
7587	Via Raffaello	terreno					211	719
7588	Via Don Luigi Barberis - Via Monsignor Carlo Manziana	terreno					220	134 parte
8002	Viale Piave, 34	scuola materna	NCT	150	299	3	0	
8003	Via Quaranta, 1	scuola materna	NCT	150	32		0	

8004	Via S.Orsola, 130	scuola materna	NCT	195	287		0	
8006	Via G. Segà, 3	scuola elementare	NCT	191	699		0	
8006	Via G. Segà, 3	scuola elementare	NCT	191	174	5		
8007	Viale Piave, 44	scuola elementare	NCT	150	310	1	0	
8007	Viale Piave, 42	asilo nido	NCT	150	310	2	0	
8007	Viale Piave, 40	sede associazioni	NCT	150	310	4 parte	0	
8007	Viale Piave, 40	Spedali Civili	NCT	150	310	5	0	
8007	Viale Piave, 40	Spedali Civili	NCT	150	310	3 parte	0	
8007	Viale Piave, 40	centro aperto per anziani	NCT	150	310	4 parte		
8007	Viale Piave, 40	sede associazioni	NCT	150	310	3 parte		
8009	Viale Piave, 50	scuola media inferiore	NCT	150	410	1	0	
8009	Viale Piave, 50	abitazione (ex alloggio di custodia)	NCT	150	410	3	0	
8010	Via S. Orsola, 124	scuola media inferiore	NCT	194	111	4	0	
8010	Via S. Orsola, 124	scuola elementare	NCT	194	111	4		
8010	Via Goldoni, 9	impianti sportivi	NCT	194	111	5		
8010	Via Goldoni, 9	cabina elettrica	NCT	194	111	6		
8010	Via S. Orsola, 124	centrale termica	NCT	194	111	7		
8011	Via Amba d'Oro, 81	terreno					139	289
8011	Via Amba d'Oro, 81	abitazione (ex alloggio di custodia)	NCT	139	2	1		
8011	Via Amba d'Oro, 81	scuola elementare	NCT	139	2	2		
8011	Via Amba d'Oro, 81	magazzino e deposito	NCT	139	2	3		
8011	Via Amba d'Oro, 81	scuola elementare	NCT	139	4			
8012	Via Comboni, 6	scuola media superiore	NCT	149	120	1	0	
8012	Via Naviglio Grande, 11	abitazione	NCT	149	120	2	0	
8013	Viale Venezia, 71/a	farmacia comunale	NCT	150	20	1	0	
8014	Via Mantova, 91	residenza sanitaria per disabili	NCT	149	136	1	0	
8014	Via Mantova, 99	Immobile inutilizzato	NCT	149	136	2		
8015	Via Valsorda, 11	mini alloggio per anziani	NCT	125	84	1		
8015	Via Valsorda, 11	struttura residenziale per anziani	NCT	125	42	3	0	
8015	Via Valsorda, 11	mini alloggio per anziani	NCT	125	84	2		
8015	Via Valsorda, 11	mini alloggio per anziani	NCT	125	84	3		
8015	Via Valsorda, 11	mini alloggio per anziani	NCT	125	84	4		
8015	Via Valsorda, 11	mini alloggio per anziani	NCT	125	84	5		
8015	Via Valsorda, 11	mini alloggio per anziani	NCT	125	84	6		
8015	Via Valsorda, 11	mini alloggio per anziani	NCT	125	84	7		
8015	Via Valsorda, 11	mini alloggio per anziani	NCT	125	84	8		
8015	Via Valsorda, 11	mini alloggio per anziani	NCT	125	84	9		

8015	Via Valsorda, 11	mini alloggio per anziani	NCT	125	84	10		
8016	Via Chiappa	impianti sportivi (campo di calcio)	NCT	223	66	1		
8016	Via Chiappa	negozi (biglietteria)	NCT	223	66	2		
8016	Via Chiappa	centrale termica	NCT	223	66	3		
8017	viale Piave, 36	impianti sportivi (piscina)	NCT	150	305	0		
8017	Viale Piave, 36	ex alloggio di custodia	NCT	150	301	3		
8018	viale Piave, 40	area verde				150	302-304	
8019	Via Chiappa, 15	impianti sportivi	NCT	223	3	3		
8019	Via Chiappa, 15	abitazione	NCT	223	3	7		
8019	Via Chiappa, 15	abitazione	NCT	223	3	6		
8019	Via Chiappa, 15	abitazione	NCT	223	3	5		
8019	Via Chiappa, 15	abitazione	NCT	223	3	4		
8020	Via Panoramica, 42	abitazione	NCT	124	127	0		
8022	Viale Venezia, 160	ambulatorio infermieristico	NCT	150	46	16		
8022	Viale Venezia, 160	abitazione	NCT	150	46	32		
8022	Viale Venezia, 160	abitazione	NCT	150	46	27		
8022	Viale Venezia, 160	abitazione	NCT	150	46	25		
8022	Viale Venezia, 160	abitazione	NCT	150	46	18		
8022	Viale Venezia, 160	abitazione	NCT	150	46	20		
8023	Via Bertoni, 4	abitazione	NCT	150	48	2		
8023	Via Bertoni, 6	abitazione	NCT	150	48	5		
8023	Via Bertoni, 6	abitazione	NCT	150	48	34		
8023	Via Bertoni, 2	abitazione	NCT	150	48	33		
8023	Via Bertoni, 2	abitazione	NCT	150	48	32		
8023	Via Bertoni, 6	abitazione	NCT	150	48	30		
8023	Via Bertoni, 2	abitazione	NCT	150	48	29		
8023	Via Bertoni, 2	abitazione	NCT	150	48	28		
8023	Via Bertoni, 2	abitazione	NCT	150	48	27		
8023	Via Bertoni, 2	abitazione	NCT	150	48	26		
8023	Via Bertoni, 6	abitazione	NCT	150	48	25		
8023	Via Bertoni, 6	abitazione	NCT	150	48	3		
8023	Via Bertoni, 6	abitazione	NCT	150	48	24		
8023	Via Bertoni, 2	abitazione	NCT	150	48	22		
8023	Via Bertoni, 2	abitazione	NCT	150	48	18		
8023	Via Bertoni, 2	abitazione	NCT	150	48	14		
8023	Via Bertoni, 6	abitazione	NCT	150	48	9		
8023	Via Bertoni, 6	abitazione	NCT	150	48	6		

8024	Via S. Orsola, 1	abitazione	NCT	193	141	6	0
8024	Via S. Orsola, 1	abitazione	NCT	193	141	7	0
8024	Via S. Orsola, 1	abitazione	NCT	193	141	8	0
8024	Via S. Orsola, 1	posto auto	NCT	193	141	9	0
8024	Via S. Orsola, 1	posto auto	NCT	193	141	10	
8024	Via S. Orsola, 1	posto auto	NCT	193	141	11	
8025	Via della Musia, 3	abitazione	NCT	196	58	1	0
8025	Via della Musia, 3	abitazione	NCT	196	58	2	0
8025	Via della Musia, 3	abitazione	NCT	196	58	3	
8025	Via della Musia, 3	abitazione	NCT	196	58	4	
8025	Via della Musia, 5	area urbana	NCT	196	58	5	
8026	Via S.Orsola, 168	abitazione	NCT	196	45	4	0
8026	Via S.Orsola, 166/a	sala civica	NCT	196	45	3	0
8026	Via S.Orsola, 168	abitazione	NCT	196	45	10	0
8026	Via S.Orsola, 168	abitazione	NCT	196	45	11	0
8026	Via S.Orsola, 168	abitazione	NCT	196	45	9	0
8026	Via S.Orsola, 168	abitazione	NCT	196	45	8	0
8026	Via S.Orsola, 168	abitazione	NCT	196	45	5	0
8026	Via S.Orsola, 168	abitazione	NCT	196	45	7	0
8026	Via S.Orsola, 168	abitazione	NCT	196	45	6	0
8027	Viale S. Eufemia, 25	abitazione	NCT	192	46	301	0
8027	Viale S. Eufemia, 25	abitazione	NCT	192	46	305	0
8027	Viale S. Eufemia, 25	abitazione	NCT	192	46	307	0
8027	Viale S. Eufemia, 25	abitazione	NCT	192	46	308	0
8027	Viale S. Eufemia, 25	abitazione	NCT	192	46	309	0
8027	Viale S. Eufemia, 25	abitazione	NCT	192	46	310	0
8027	Viale S. Eufemia, 25	abitazione	NCT	192	46	311	0
8027	Viale S. Eufemia, 25	abitazione	NCT	192	46	303	0
8028	Viale S. Eufemia, 27	abitazione	NCT	192	48	9	0
8028	Viale S. Eufemia, 27	autorimessa	NCT	192	307	4	0
8028	Viale S. Eufemia, 27	autorimessa	NCT	192	307	5	0
8028	Viale S. Eufemia, 27	abitazione	NCT	192	48	10	0
8029	Via Chiappa, 12	abitazione	NCT	221	18		0
8033	Viale della Rimembranza, 5	sede associazioni	NCT	189	19	1	
8033	Viale della Rimembranza	sede associazioni	NCT	189	A		
8033	Viale della Rimembranza, 5	sede associazioni	NCT	189	19	2	
8033	Viale della Rimembranza, 5	sede associazioni	NCT	189	19	3	

8033	Viale della Rimembranza, 5	sede associazioni	NCT	189	19	4			
8033	Viale della Rimembranza, 1	sede associazioni	NCT	189	19	5			
8033	Viale della Rimembranza	sede associazioni	NCT	189	19	6			
8033	Viale della Rimembranza, 5	sede associazioni	NCT	189	19	7			
8033	Viale della Rimembranza	sede associazioni					189		163-168-170
8034	Via Panoramica	chiesa	NCT	124	A	0			
8035	Via Indipendenza, 29/a	centro diurno e centro aperto per anziani	NCT	191	179	1			
8035	Via Indipendenza, 29/a	mini alloggio per anziani	NCT	191	179	2			
8035	Via Indipendenza, 29/a	mini alloggio per anziani	NCT	191	179	3			
8035	Via Indipendenza, 29/a	mini alloggio per anziani	NCT	191	179	4			
8035	Via Indipendenza, 29/a	mini alloggio per anziani	NCT	191	179	5			
8035	Via Indipendenza, 29/a	mini alloggio per anziani	NCT	191	179	6			
8035	Via Indipendenza, 29/a	sala civica	NCT	191	197				
8035	Via Indipendenza, 29/a	centro sociale	NCT	191	198				
8039	Viale Piave	aree di circolazione-parcheggi				0	150		308-309p.
8041	Viale S.Eufemia - Viale Bornata	aree di circolazione-parcheggi				0	190		106-107-108-109-156-157
8042	Viale Venezia - Via Benedetto Marcello	aree di circolazione-parcheggi	NCT	151	90	13			
8044	Viale Venezia - Via Mantova	aree di circolazione-parcheggi				0	123		435
8045	via S. Orsola	aree di circolazione-parcheggi				0	195		286-283
8047	via Comboni	aree di circolazione-parcheggi				0	149		strade
8048	Via Turati	area verde				0	123		1
8049	Via Panoramica	area verde				0	124		112
8050	Viale Venezia - Viale Rebuffone	area verde				0	149		33-34-51
8051	Viale Rimembranza - Via Parrocchia	area verde				0	189		146-147-strade
8052	Viale Piave	area verde				0	150		309 parte
8053	Via Sanson	area verde				0	152		14
8056	Via Goldoni - Via S.Orsola	area verde				0	194		80p.-307-308p.-strade
8057	Viale Piave	area verde				0	151		128-222-223-225
8059	Viale Bornata	area verde				0	189		12
8060	viale S.Eufemia - via Zammarchi	Area verde				0	187		55p.-85p.-87p.
8061	Viale Bornata - Via Bernini	area verde					152		112p.
8062	Viale S.Eufemia - Via Zammarchi	area verde				0	187		85 parte
8063	via Chiappa	terreno				0	221		12
8064	Via Della Maddalena	terreno				0	99		19

8070	Via della Maddalena	terreno				0	98/99/100/ 128	50-51/32-42/8-12-13-14-15-18-20-21- 54-23-24-25-26-27-28-29-30-31-32- 33/34-52-55-56
8072	Viale della Bornata	terreno			0	189		162-165-167-169
8073	Via Caionvico	cimitero		NCT	195	D	195	B-D-198-199parte
8075	Via Pila	lavatoio					191	333
8076	via S.Orsola	lavatoio		NCT	193	142	0	
8077	via Caionvico	lavatoio		NCT	195	37	0	
8079	Via Mantova	terreno					149	207-234
8080	viale venezia	servizi igienici pubblici					149	34 parte
8081	Viale Piave	servizi igienici pubblici					151	223 parte
8082	Via Panoramica	monumento					0	
8083	viale Venezia	monumento					0	
8084	viale Venezia	monumento					0	
8085	viale Venezia	monumento					0	
8086	viale Venezia	monumento					0	
8087	Viale Rebuffone	monumento					0	
8088	Viale Rebuffone	monumento					0	
8089	Via della Parrocchia	monumento					189	C
8090	Viale Piave	monumento					0	
8091	Via Caionvico	monumento					0	
8092	Viale Venezia - Viale Rebuffone	fontana					0	
8093	via Noventa	santella					191	C
8094	Via Ronchi S. Francesco di Paola	fontana					0	
8095	via S.Orsola - via Caionvico	fontana					195	strade
8096	Via Silvio Zambaldi - Via Giacinto Gallina - Via S.Orsola	area verde					156/196	272-285-289-293-295/401-403-413
8097	Via S.Orsola - Via Monte Mascheda	area verde					195/196	150-276-277-279-280-284/439-440- 453-455-464-465-468
8098	Viale della Bornata	terreno		NCT	187	143		
8098	Viale della Bornata	terreno		NCT	187	82		
8098	Viale della Bornata	terreno		NCT	187	81		
8098	Viale della Bornata	terreno		NCT	187	27		
8098	Viale della Bornata	terreno		NCT	187	144	0	
8099	Via Salodiana	terreno					194	283
8100	Viale Venezia - Via Rebuffone	monumento					149	34 parte
8101	Via Zammarchi	terreno					187	53
8104	Borgo Wuhrer, 55 - 57	uffici e studi privati		NCT	187	1	299	187

8106	Borgo Wuhrer	area verde	NCT	187	92	3		
8107	Borgo Wuhrer	area verde	NCT	187	93			
8108	Borgo Wuhrer	aree di circolazione-parcheggi	NCT	187	90	3		
8108	Borgo Wuhrer	aree di circolazione-parcheggi	NCT	187	130			
8109	Borgo Wuhrer	aree di circolazione-parcheggi	NCT	187	92	3		
8110	Borgo Wuhrer	aree di circolazione-parcheggi	NCT	187	92	3		
8111	Borgo Wuhrer	aree di circolazione-parcheggi	NCT	187	93			
8112	Borgo Wuhrer	aree di circolazione-parcheggi		187			139	
8112	Borgo Wuhrer	aree di circolazione-parcheggi		187			156	
8112	Borgo Wuhrer	aree di circolazione-parcheggi	NCT	187	146			
8112	Borgo Wuhrer	aree di circolazione-parcheggi	NCT	187	141			
8112	Borgo Wuhrer	aree di circolazione-parcheggi		187			119	
8112	Borgo Wuhrer	aree di circolazione-parcheggi	NCT	187	105			
8112	Borgo Wuhrer	aree di circolazione-parcheggi	NCT	187	93			
8112	Borgo Wuhrer	aree di circolazione-parcheggi		187			120	
8113	Borgo Wuhrer	aree di circolazione-parcheggi	NCT	187	106			
8113	Borgo Wuhrer	aree di circolazione-parcheggi	NCT	187	27			
8114	Borgo Wuhrer	area verde	NCT	187	91			
8114	Borgo Wuhrer	area verde		187			137	
8114	Borgo Wuhrer	area verde	NCT	187	150			
8115	Via Vivaldi - Borgo Wuhrer	terreno	NCT	187	95			
8116	Via Mantova	area verde	NCT	149	275	4		
8117	Viale Bornata	servizi igienici pubblici					189	12 parte
8118	Viale S. Eufemia	area concessa in diritto di superficie					190	159
8119	Via Chiappa	terreno					223	67
8120	Via S. Orsola	aree di circolazione-parcheggi					193	350
8121	Via Castellini - Via Mantova	aree di circolazione-parcheggi					149	280-281
8122	Via Mantova	terreno					149	299-290
8123	Viale S. Eufemia	area verde					190	1p.-2p.
8125	Via S. Gottardo	cabina elettrica	NCT	128	212			
8126	Via Della Maddalena	cabina elettrica	NCT	100	55			
8127	Borgo Wuhrer	cabina elettrica	NCT	187	92	4		
8128	Via Della Musia	area concessa in diritto di superficie					224	230
8129	Viale S. Eufemia	terreno					194	314-315-316-319-323-325
8130	Via Della Musia	terreno					225	423
8130	Via Della Musia	terreno	NCT	225	422			
9001	Piazza della Piazza della Loggia, 6	sede associazioni	NCT	120	212	1		

9001	Via X Giornate, 2	negozio	NCT	120	212	2		
9001	Piazza della Loggia 6	negozio	NCT	120	212	3		
9001	Piazza della Loggia 6	negozio	NCT	120	212	4		
9002	Piazza della Loggia, 1-13b	uffici comunali (comprende uffici privati)	NCT	120	162	1		
9002	Piazza della Loggia, 1	autorimessa	NCT	120	162	2		
9002	Piazza della Loggia, 1	autorimessa	NCT	120	162	3		
9002	Piazza della Loggia, 13	sede associazioni	NCT	120	132	2		
9003	Via Tosio, 10-12	sede Civico Ateneo	NCT	121	378	11		
9003	Via Tosio, 10-12	sede Civico Ateneo	NCT	121	378	8		
9003	Via Tosio, 10-12	sede Civico Ateneo	NCT	121	378	2		
9003	Via Tosio, 10-12	sede Civico Ateneo	NCT	121	378	12		
9003	Via Tosio, 10-12	sede Civico Ateneo	NCT	121	378	5		
9003	Via Tosio, 10-12	sede Civico Ateneo	NCT	121	378	7		
9003	Via Tosio, 10-12	sede Civico Ateneo	NCT	121	378	6		
9003	Via Tosio, 10-12	sede Civico Ateneo	NCT	121	378	3		
9003	Via Tosio, 10-12	sede Civico Ateneo	NCT	121	378	4		
9003	Via Tosio, 10-12	sede Civico Ateneo	NCT	121	378	10		
9003	Via Tosio, 10-12	sede Civico Ateneo	NCT	121	378	9		
9004	Piazzale Arnaldo, 21	negozi	NCT	138	38	10		
9004	Piazzale Arnaldo, 19	negozi	NCT	138	38	11		
9004	Piazzale Arnaldo, 16/A	negozi	NCT	138	38	12		
9004	Piazzale Arnaldo, 15/C	negozi	NCT	138	38	13		
9004	Piazzale Arnaldo, 16	palestre a gestione privata	NCT	138	38	14		
9004	Piazzale Arnaldo, 21	palestre a gestione privata	NCT	138	38	15		
		uffici comunali (Anagnate, Stato civile, Servizio elettorale, CURN e locali in concessione alla Provincia)	NCT	120	398	1	0	0
9005	Piazza Paolo VI, 29	uffici comunali (Emeroteca)	NCT	120	398	6	0	0
9005	Piazza Paolo VI, 29	cabina elettrica	NCT	120	398	7		
		immobile inutilizzato, sede ordini professionali, uffici comunali e uffici ministeriali	NCT	137	247	27	0	
9006	Via S.Martino della Battaglia, 18	sede musei e pinacoteca	NCT	138	209	1	0	
9007	Piazza Moretto, 3	sede musei e pinacoteca (alloggio custodia)	NCT	138	209	2		
9008	Corsetto S. Agata, 14	negozio	NCT	118	150	1	0	0
9008	Corsetto S. Agata, 14	immobile inutilizzato	NCT	118	150	2	0	0
9008	Corsetto S. Agata, 14	immobile inutilizzato	NCT	118	150	4		
9008	Corsetto S. Agata, 14	immobile inutilizzato	NCT	118	150	3		

9009	Via Tosio, 14	sede associazioni	NCT	121	379	1	0	0
9009	Via Tosio, 14	immobile inutilizzato	NCT	121	379	2		
9010	Via Crispi, 2	sede associazioni	NCT	121	382	8		
9010	Via Crispi, 2	immobile inutilizzato	NCT	121	382	9		
9010	Via Crispi, 2	uffici comunali (Casa della Memoria)	NCT	121	382	10		
9010	Via Crispi, 2	immobile inutilizzato	NCT	121	382	11		
9011	Piazza della Loggia, 3	uffici comunali	NCT	120	188	18	0	0
9011	Corsetto S.Agata	negozio	NCT	120	188	17		
9011	Corsetto S.Agata, 5	negozio	NCT	120	188	16		
9011	Corsetto S.Agata, 7	negozio	NCT	120	188	15		
9012	Via Moretto, 78	centro espositivo	NCT	138	142	1	0	
9012	Via Moretto, 78	immobile inutilizzato	NCT	138	142	2		
9012	Via Moretto, 78	immobile inutilizzato	NCT	138	142	3		
9012	Via Moretto, 78	immobile inutilizzato	NCT	138	142	4		
9012	Via Moretto, 78	immobile inutilizzato	NCT	138	142	5		
9012	Via Moretto, 78	immobile inutilizzato	NCT	138	142	6		
9013	Via Vittorio Emanuele II, 8	uffici giudiziari	NCT	118	450		0	
9014	Via V.Emanuele II, 96	uffici giudiziari	NCT	137	342		0	
9015	Corso Cavour, 39	uffici giudiziari	NCT	138	380	1	0	
9015	Spalto San Marco	cabina apparati tecnici	NCT	138	380	2		
9015	Spalto San Marco	cabina apparati tecnici	NCT	138	380	3		
9015	Spalto San Marco	area urbana	NCT	138	380	4		
9015	Spalto San Marco	area urbana	NCT	138	470			
9016	Vicolo Tre Archi, 6	scuola materna	NCT	117	257	6	0	
9016	Vicolo Medici, 6	asilo nido	NCT	117	257	7	0	
9016	Vicolo Medici, 6	immobile inutilizzato	NCT	117	257	8		
9016	Vicolo Medici, 6	abitazione	NCT	117	257	9		
9016	Vicolo Medici, 6	abitazione	NCT	117	257	10		
9016	Vicolo Medici, 6	abitazione	NCT	117	257	11		
9016	Vicolo Medici, 6	deposito e solai	NCT	117	257	12		
9017	Via V.Emanuele II, 28	area urbana	NCT	137	196			
9017	Via V.Emanuele II, 28	uffici comunali	NCT	137	196		0	
9018	Via dei Mille, 4/A	scuola elementare	NCT	116	39		0	
9018	Via Ugoni, 3	scuola elementare	NCT	116	38			
9019	Via Trieste, 31	scuola elementare	NCT	121	280	6	0	
9019	Via Trieste, 31	scuola elementare	NCT	121	277			
9020	Via A. Diaz, 8	scuola elementare	NCT	148	202		0	

9020	Via A. Diaz, 8	scuola materna	NCT	148	202	0		
9021	Contrada S. Chiara, 50/a	sale cinematografiche-teatri-auditorium	NCT	119	92	2	0	
9022	Via V.Gambara, 3	scuola media superiore	NCT	121	337	1	0	
9022	Via V.Gambara, 3	scuola media superiore	NCT	121	337	2		
9023	Via Nino Bixio, 9	scuola elementare	NCT	117	613	5	0	
9024	Corso Magenta, 56	scuola media superiore	NCT	138	103		0	
9025	corso Magenta, 50 - G.Calini, 1/b	scuola media superiore (Conservatorio di musica)	NCT	138	114	1		
9025	corso Magenta, 50 - G.Calini, 1/b	scuola media superiore (Conservatorio di musica)	NCT	138	114	2		
9025	corso Magenta, 50 - G.Calini, 1/b	scuola media superiore (Conservatorio di musica)	NCT	138	114	4		
9025	corso Magenta, 50 - G.Calini, 1/b	scuola media superiore (Conservatorio di musica)	NCT	138	114	5		
9025	Corso Magenta, 50 - G.Calini, 1/b	scuola media superiore (Conservatorio di musica)	NCT	138	114	3		
9026	Via Mazzini, 1-3	biblioteca	NCT	121	200	10	0	
9026	Via Mazzini, 1-3	biblioteca (Musei d'Arte e Storia)	NCT	121	200	10	0	
9027	Via Cairoli, 9	sala di lettura	NCT	118	191	1	0	
9027	Via Cairoli, 9	sede associazioni	NCT	118	191	2	0	
9027	Via Cairoli, 9	sede associazioni	NCT	118	191	3		
9028	Vicolo delle Stelle, 4	sede associazioni	NCT	118	D	2	0	
9029	Via del Castello, 9	osservatorio astronomico	NCT	119	183	3	0	
9030	via del Castello, 15	impianti sportivi (gioco del tennis)	NCT	119	190		0	
9032	Via Spalto S.Marco 22	impianti sportivi	NCT	138	375			
9033	Via F.Cavallotti, 3/d	immobile inutilizzato	NCT	137	154	3	0	
9033	Via F.Cavallotti, 3/d	immobile inutilizzato	NCT	137	154	4		
9034	Corso Palestro	parcheggi pubblici in struttura	NCT	120	(334)		0	
9036	Via delle Battaglie,15	laboratorio artigianale	NCT	117	435	3	0	
9036	Via delle Battaglie,15	abitazione	NCT	117	435	4	0	
9037	Via Odorici, 2	centro diurno o aperto per anziani	NCT	117	126	25	0	
9037	Via Odorici,2	sede di associazione (banda cittadina)	NCT	117	126	28	0	
9037	Contrada Del Carmine, 28	abitazione	NCT	117	126	26	0	
9037	Via Odorici, 2	centro diurno o aperto per anziani	NCT	117	126	27		
9038	Via Calatafimi, 20/A	abitazione	NCT	115	82	29	0	
9038	Via Calatafimi, 18	abitazione	NCT	115	82	55	0	
9038	Via Calatafimi, 18	abitazione	NCT	115	82	54	0	
9038	Via Calatafimi, 18	abitazione	NCT	115	82	53	0	
9038	Via Calatafimi, 20/A	abitazione	NCT	115	82	52	0	

9038	Via Calatafimi, 20/A	abitazione	NCT	115	82	51	0
9038	Via Calatafimi, 20	abitazione	NCT	115	82	50	0
9038	Via Calatafimi, 20	abitazione	NCT	115	82	49	0
9038	Via Calatafimi, 20	abitazione	NCT	115	82	48	0
9038	Via Calatafimi, 18	abitazione	NCT	115	82	47	0
9038	Via Calatafimi, 20/A	abitazione	NCT	115	82	39	0
9038	Via Calatafimi, 18	abitazione	NCT	115	82	46	0
9038	Via Calatafimi, 18	abitazione	NCT	115	82	45	0
9038	Via Calatafimi, 20/A	abitazione	NCT	115	82	44	0
9038	Via Calatafimi, 20/A	abitazione	NCT	115	82	43	0
9038	Via Calatafimi, 18	abitazione	NCT	115	82	37	0
9038	Via Calatafimi, 20	abitazione	NCT	115	82	31	0
9038	Via Calatafimi, 20/A	abitazione	NCT	115	82	32	0
9038	Via Calatafimi, 20/A	abitazione	NCT	115	82	33	0
9038	Via Calatafimi, 20/A	abitazione	NCT	115	82	34	0
9038	Via Calatafimi, 20/A	abitazione	NCT	115	82	35	0
9038	Via Calatafimi, 20/A	abitazione	NCT	115	82	36	0
9038	Via Calatafimi, 20	abitazione	NCT	115	82	42	0
9038	Via Calatafimi, 18	abitazione	NCT	115	82	38	0
9038	Via Calatafimi, 20	abitazione	NCT	115	82	30	0
9038	Via Calatafimi, 20	abitazione	NCT	115	82	40	0
9038	Via Calatafimi, 20	abitazione	NCT	115	82	41	0
9038	Via Calatafimi, 20/A	centrale termica	NCT	115	82	56	0
9039	vicolo Nottole, 3	abitazione	NCT	118	304	20	0
9039	vicolo Nottole, 3	abitazione	NCT	118	304	21	0
9039	vicolo Nottole, 3	abitazione	NCT	118	304	24	0
9039	Corso Martiri Della Libert�, 16	abitazione	NCT	118	304	504	0
9039	vicolo Nottole, 3	abitazione	NCT	118	304	23	0
9039	vicolo Nottole, 3	abitazione	NCT	118	304	17	0
9039	vicolo Nottole, 3	abitazione	NCT	118	304	22	0
9039	vicolo Nottole, 3	abitazione	NCT	118	304	16	0
9039	vicolo Nottole, 3	abitazione	NCT	118	304	19	0
9039	vicolo Nottole, 3	cantina	NCT	118	304	25	0
9040	Via Calatafimi, 9	abitazione	NCT	115	81	25	0
9040	Via Calatafimi, 9	abitazione	NCT	115	81	26	0
9040	Via Calatafimi, 11	abitazione	NCT	115	81	27	0
9040	Via Calatafimi, 11	abitazione	NCT	115	81	28	0

9040 Via Calatafimi, 13	abitazione	NCT	115	81	29	0
9040 Via Calatafimi, 13	abitazione	NCT	115	81	30	0
9040 Via Calatafimi, 15	abitazione	NCT	115	81	31	0
9040 Via Calatafimi, 15	abitazione	NCT	115	81	32	0
9040 Via Calatafimi, 9	abitazione	NCT	115	81	33	0
9040 Via Calatafimi, 9	abitazione	NCT	115	81	34	0
9040 Via Calatafimi, 11	abitazione	NCT	115	81	35	0
9040 Via Calatafimi, 11	abitazione	NCT	115	81	36	0
9040 Via Calatafimi, 13	abitazione	NCT	115	81	37	0
9040 Via Calatafimi, 13	abitazione	NCT	115	81	38	0
9040 Via Calatafimi, 15	abitazione	NCT	115	81	39	0
9040 Via Calatafimi, 15	abitazione	NCT	115	81	40	0
9040 Via Calatafimi, 9	abitazione	NCT	115	81	41	0
9040 Via Calatafimi, 9	abitazione	NCT	115	81	42	0
9040 Via Calatafimi, 11	abitazione	NCT	115	81	43	0
9040 Via Calatafimi, 11	abitazione	NCT	115	81	44	0
9040 Via Calatafimi, 13	abitazione	NCT	115	81	45	0
9040 Via Calatafimi, 13	abitazione	NCT	115	81	46	0
9040 Via Calatafimi, 15	abitazione	NCT	115	81	47	0
9040 Via Calatafimi, 15	abitazione	NCT	115	81	48	0
9040 via Calatafimi, 7B	posto auto	NCT	115	81	49	
9040 via Calatafimi, 7B	posto auto	NCT	115	81	50	
9040 via Calatafimi, 7B	posto auto	NCT	115	81	51	
9040 via Calatafimi, 7B	posto auto	NCT	115	81	52	
9040 via Calatafimi, 7B	posto auto	NCT	115	81	53	
9040 via Calatafimi, 7B	posto auto	NCT	115	81	54	
9040 via Calatafimi, 7B	posto auto	NCT	115	81	55	
9040 via Calatafimi, 7B	posto auto	NCT	115	81	56	
9040 via Calatafimi, 7B	posto auto	NCT	115	81	57	
9040 via Calatafimi, 7B	posto auto	NCT	115	81	58	
9040 via Calatafimi, 7B	posto auto	NCT	115	81	59	
9040 via Calatafimi, 7B	posto auto	NCT	115	81	60	
9040 via Calatafimi, 7B	posto auto	NCT	115	81	61	
9040 via Calatafimi, 7B	posto auto	NCT	115	81	62	
9040 via Calatafimi, 7B	posto auto	NCT	115	81	63	
9040 via Calatafimi, 7B	posto auto	NCT	115	81	64	
9040 via Calatafimi, 7B	posto auto	NCT	115	81	65	

9040	via Calatafimi, 7B	posto auto	NCT	115	81	66		
9040	via Calatafimi, 7B	posto auto	NCT	115	81	67		
9040	via Calatafimi, 7B	posto auto	NCT	115	81	68		
9040	via Calatafimi, 7B	posto auto	NCT	115	81	69		
9040	via Calatafimi, 7B	posto auto	NCT	115	81	70		
9041	Contrada del Carmine, 61	abitazione	NCT	115	67	13	0	
9041	Contrada del Carmine, 61	abitazione	NCT	115	67	15	0	
9041	Contrada del Carmine, 59	abitazione	NCT	115	67	16	0	
9041	Contrada del Carmine, 59	abitazione	NCT	115	67	17	0	
9041	Contrada del Carmine, 59	abitazione	NCT	115	67	18	0	
9041	Contrada del Carmine, 61	abitazione	NCT	115	67	19	0	
9041	Contrada del Carmine, 61	abitazione	NCT	115	67	20	0	
9041	Contrada del Carmine, 61	abitazione	NCT	115	67	21	0	
9041	Contrada del Carmine, 59	abitazione	NCT	115	67	22	0	
9041	Contrada del Carmine, 59	abitazione	NCT	115	67	23	0	
9041	Contrada del Carmine, 59	abitazione	NCT	115	67	24	0	
9041	Contrada del Carmine, 61	abitazione	NCT	115	67	14	0	
9043	Corso Matteotti, 20	abitazione	NCT	116	218	8	0	
9043	Corso Matteotti, 20	abitazione	NCT	116	218	9	0	
9043	Corso Matteotti, 20	abitazione	NCT	116	218	7	0	
9044	corso Matteotti, 20	magazzino	NCT	116	210	7	0	
9044	corso Matteotti, 20	abitazione	NCT	116	210	8	0	
9044	corso Matteotti, 20	abitazione	NCT	116	210	9	0	
9044	corso Matteotti, 20	abitazione	NCT	116	210	10	0	
9045	corso Mameli, 69/A	negozio	NCT	118	48	2	0	
9045	corso Mameli, 71	abitazione	NCT	118	48	3	0	
9046	Vicolo dell'Anguilla, 37	abitazione	NCT	117	165	2	0	
9046	Vicolo dell'Anguilla, 37	sede di associazioni	NCT	117	165	3	0	
9046	Vicolo dell'Anguilla, 37	abitazione	NCT	117	165	4	0	
9047	Via S.Faustino, 79A	abitazione	NCT	117	84	17	0	
9047	Via S.Faustino, 79A	abitazione	NCT	117	84	20	0	
9047	Via S.Faustino, 79A	abitazione	NCT	117	84	19	0	
9047	Via S.Faustino, 83B	sede associazioni	NCT	117	84	16	0	
9047	Via S.Faustino, 79A	abitazione	NCT	117	84	18	0	
9048	Via Bixio, 10	abitazione a protezione sociale	NCT	117	163	6	0	
9048	Via Bixio, 10	abitazione a protezione sociale	NCT	117	163	7	0	
9048	Via Bixio, 10	abitazione	NCT	117	163	10	0	

9048	Via Bixio, 10	abitazione	NCT	117	163	8	0
9048	Via Bixio, 10	abitazione	NCT	117	163	9	0
9048	Via Bixio, 10	abitazione a protezione sociale	NCT	117	163	5	0
9049	via F.Borgondio, 6	sede associazioni	NCT	117	372	18	0
9049	via F.Borgondio, 8	abitazione	NCT	117	372	19	0
9049	via F.Borgondio, 8	abitazione	NCT	117	372	20	0
9049	via F.Borgondio, 8	abitazione	NCT	117	372	21	0
9049	via F.Borgondio, 8	abitazione	NCT	117	372	22	0
9049	via F.Borgondio, 8	abitazione	NCT	117	372	23	0
9049	via F.Borgondio, 8	abitazione	NCT	117	372	24	0
9049	via F.Borgondio, 8	abitazione	NCT	117	372	25	0
9049	via F.Borgondio, 8	abitazione	NCT	117	372	26	0
9049	via F.Borgondio, 8	abitazione	NCT	117	372	27	0
9050	Via Borgondio, 14	negozio	NCT	117	366	10	0
9050	Via Borgondio, 12	negozio	NCT	117	366	11	0
9050	Via Borgondio, 12	sede associazioni	NCT	117	366	20	0
9050	Via Borgondio, 12	abitazione	NCT	117	366	13	0
9050	Via Borgondio, 12	abitazione	NCT	117	366	14	0
9050	Via Borgondio, 12	abitazione	NCT	117	366	15	0
9050	Via Borgondio, 12	abitazione	NCT	117	366	16	0
9050	Via Borgondio, 12	abitazione	NCT	117	366	17	0
9051	Via Borgondio, 5	negozio	NCT	117	306	23	0
9051	Via Capriolo 16/1	negozio	NCT	117	306	24	0
9051	Via Borgondio, 1	abitazione	NCT	117	306	25	0
9051	Via Borgondio, 1	abitazione	NCT	117	309	24	0
9051	via F.Borgondio, 1	abitazione	NCT	117	306	26	0
9051	via F.Borgondio, 1	abitazione	NCT	117	309	26	0
9051	via F.Borgondio, 1	abitazione	NCT	117	306	27	0
9051	via F.Borgondio, 1	abitazione	NCT	117	306	28	0
9051	via F.Borgondio, 1	abitazione	NCT	117	309	29	0
9052	via F.Borgondio, 44	magazzino	NCT	117	323	22	0
9052	Via F.Borgondio, 48	negozio	NCT	117	323	23	0
9052	via F.Borgondio, 46	abitazione	NCT	117	323	24	0
9052	via F.Borgondio, 46	abitazione	NCT	117	323	25	0
9052	via F.Borgondio, 46	abitazione	NCT	117	323	26	0
9052	via F.Borgondio, 46	abitazione	NCT	117	323	27	0
9052	via F.Borgondio, 46	abitazione	NCT	117	323	28	0

9052	via F.Borgondio, 46	abitazione	NCT	117	323	29	0
9052	via F.Borgondio, 46	abitazione	NCT	117	323	30	0
9052	Via F.Borgondio, 46	abitazione	NCT	117	323	31	0
9053	Via Borgondio, 21	abitazione	NCT	117	303	51	0
9053	Via Borgondio, 29	sala civica	NCT	117	303	56	0
9053	Via Borgondio, 29	uffici comunali - uff. corsi	NCT	117	303	56	0
9053	Via Borgondio, 29	immobile inutilizzato	NCT	117	303	56	0
9053	Via Borgondio, 21	abitazione	NCT	117	303	52	0
9053	Via Borgondio, 21	abitazione	NCT	117	303	53	0
9053	Via Borgondio, 21	abitazione	NCT	117	303	54	0
9053	Via Borgondio, 21	abitazione	NCT	117	303	55	0
9053	Via Borgondio, 29	abitazione	NCT	117	303	57	0
9053	Via Borgondio, 29	abitazione	NCT	117	303	58	0
9053	Via Borgondio, 29	abitazione	NCT	117	303	59	0
9053	Via Borgondio, 29	abitazione	NCT	117	303	60	0
9053	Via Borgondio, 29	abitazione	NCT	117	303	61	0
9053	Via Borgondio, 37	abitazione	NCT	117	303	62	0
9053	Via Borgondio, 37	abitazione	NCT	117	303	63	0
9053	Via Capriolo, 16/a	abitazione	NCT	117	303	64	0
9053	Via Capriolo, 16/a	abitazione	NCT	117	303	65	0
9053	Via Capriolo, 16/a	abitazione	NCT	117	303	66	0
9053	Via Capriolo, 16/a	abitazione	NCT	117	301	6	0
9053	Via Borgondio, 33	sede associazioni	NCT	117	303	56	
9053	Via Borgondio, 29	sede associazioni	NCT	117	303	56	
9053	Via Borgondio, 29	sede associazioni	NCT	117	303	56	
9054	Contrada Del Carmine, 10 C	sede associazioni	NCT	117	220	27	0
9054	Contrada Del Carmine, 12	abitazione	NCT	117	220	19	0
9054	Contrada Del Carmine, 12	abitazione	NCT	117	220	20	0
9054	Contrada Del Carmine, 12	abitazione	NCT	117	220	21	0
9054	Contrada Del Carmine, 12	abitazione	NCT	117	220	22	0
9054	Contrada Del Carmine, 12	abitazione	NCT	117	220	23	0
9054	Contrada Del Carmine, 12	abitazione	NCT	117	220	24	0
9054	Contrada Del Carmine, 12	abitazione	NCT	117	220	25	0
9054	Contrada Del Carmine, 12	abitazione	NCT	117	396	14	0
9054	Contrada Del Carmine, 12	abitazione	NCT	117	396	15	0
9055	Via Borgondio, 36	abitazione a protezione sociale	NCT	117	336	14	0
9055	Via Borgondio, 36	abitazione	NCT	117	336	15	0

9055	Via Borgondio, 36	abitazione	NCT	117	336	16	0
9055	Via Borgondio, 36	abitazione	NCT	117	336	17	0
9056	Contrada Del Carmine, 29	abitazione	NCT	117	250	7	0
9056	Contrada Del Carmine, 29	abitazione	NCT	117	250	9	0
9056	Contrada Del Carmine, 29	abitazione	NCT	117	250	8	0
9057	Via Fenarolo, 24-26	abitazione	NCT	117	343	6	0
9057	via Fenarolo, 24-26	abitazione	NCT	117	343	8	0
9057	via Fenarolo, 24-26	abitazione	NCT	117	343	9	0
9057	via Fenarolo, 24-26	abitazione	NCT	117	343	7	0
9058	Via Paitone, 41	abitazione	NCT	117	382	3	0
9058	Via Paitone, 41	abitazione	NCT	117	382	18	0
9058	Via Paitone, 41	abitazione	NCT	117	382	16	0
9058	Via Paitone, 41	abitazione	NCT	117	382	15	0
9058	Via Paitone, 41	abitazione a protezione sociale	NCT	117	382	14	0
9058	Via Paitone, 41	abitazione	NCT	117	382	12	0
9058	Via Paitone, 45-47	sede associazioni	NCT	117	382	11	0
9058	Via Paitone, 41	abitazione	NCT	117	382	9	0
9058	Via Paitone, 41	abitazione	NCT	117	382	17	0
9058	Via Paitone, 41	abitazione	NCT	117	382	13	0
9059	Vicolo Manzzone, 20	abitazione	NCT	117	184	23	0
9059	Vicolo Manzzone, 20	abitazione	NCT	117	184	21	0
9059	Vicolo Manzzone, 20	abitazione	NCT	117	184	20	0
9059	Vicolo Manzzone, 20	abitazione	NCT	117	184	19	0
9059	Vicolo Manzzone, 20	abitazione	NCT	117	184	18	0
	Vicolo Manzzone, 20 - Vicolo Urganani, 15	sede associazioni	NCT	117	184	17	0
9059	Vicolo Manzzone, 20	abitazione	NCT	117	184	22	0
9060	Via Fenarolo, 17-19	abitazione	NCT	117	347	16	0
9060	Via Fenarolo, 17-19	abitazione	NCT	117	347	17	0
9060	Via Fenarolo, 17-19	abitazione	NCT	117	347	18	0
9061	Via Paitone, 61	abitazione	NCT	117	350	14	0
9061	Via Paitone, 61	abitazione	NCT	117	350	15	0
9062	Contrada S.Urbano, 15	abitazione	NCT	119	210	25	0
9062	Contrada S.Urbano, 19	abitazione	NCT	119	210	1	0
9062	Contrada S.Urbano, 19	abitazione	NCT	119	210	2	0
9062	Contrada S.Urbano, 15	abitazione	NCT	119	210	24	0
9062	Contrada S.Urbano, 15	abitazione	NCT	119	210	26	0

9062	Contrada S. Urbano, 13	abitazione	NCT	119	210	6	0
9062	Contrada S. Urbano, 15	abitazione	NCT	119	210	10	0
9062	Contrada S. Urbano, 13	abitazione	NCT	119	210	17	0
9062	Contrada S. Urbano, 11-13	abitazione	NCT	119	210	19	0
9062	Contrada S. Urbano, 11-13	abitazione	NCT	119	210	20	0
9062	Contrada S. Urbano, 11-13	abitazione	NCT	119	210	21	0
9062	Contrada S. Urbano, 15	abitazione	NCT	119	210	22	0
9062	Contrada S. Urbano, 15	abitazione	NCT	119	210	23	0
9062	Contrada S. Urbano, 17	abitazione	NCT	119	210	27	0
9062	Contrada S. Urbano, 11-13	abitazione	NCT	119	210	18	0
9062	Contrada S. Urbano, 15	abitazione	NCT	119	210	14	0
9063	Contrada S. Chiara, 41	abitazione	NCT	119	75	7	0
9063	Contrada S. Chiara, 41	abitazione	NCT	119	75	6	0
9063	Contrada S. Chiara, 41	abitazione	NCT	119	75	5	0
9063	Contrada S. Chiara, 41	abitazione	NCT	119	75	4	0
9063	Contrada S. Chiara, 41	abitazione	NCT	119	75	3	0
9063	Contrada S. Chiara, 41	abitazione	NCT	119	75	2	0
9063	Contrada S. Chiara, 41	abitazione	NCT	119	75	1	0
9063	Contrada S. Chiara, 41	abitazione	NCT	119	65	4	0
9063	Contrada S. Chiara, 41	abitazione	NCT	119	65	3	0
9063	Contrada S. Chiara, 41	abitazione	NCT	119	65	2	0
9063	Contrada S. Chiara, 41	abitazione	NCT	119	65	1	0
9063	Contrada S. Chiara, 41	abitazione	NCT	119	75	8	
9063	Contrada S. Chiara, 41	abitazione	NCT	119	75	9	
9063	Contrada S. Chiara, 41	abitazione	NCT	119	75	10	
9064	Via Musei, 49	abitazione	NCT	121	70	12	0
9064	Via Musei, 49	abitazione	NCT	121	70	13	0
9064	Via Musei, 49	abitazione	NCT	121	70	14	0
9064	Via Musei, 49	abitazione	NCT	121	70	23	0
9064	Via Musei, 49	abitazione	NCT	121	70	16	0
9064	Via Musei, 49	abitazione	NCT	121	70	24	0
9064	Via Musei, 49	abitazione	NCT	121	70	18	0
9064	Via Musei, 49/A	deposito	NCT	121	70	22	
9065	Rua Confettora, 19	abitazione	NCT	120	20	11	0
9065	Rua Confettora, 19	abitazione	NCT	120	20	10	0
9065	Via S. Faustino, 38	abitazione	NCT	120	20	19	0
9065	Via S. Faustino, 38	abitazione	NCT	120	20	18	0

9065	Via S.Faustino, 38	abitazione	NCT	120	20	17	0
9065	Via S.Faustino, 38	abitazione	NCT	120	20	16	0
9065	Via S.Faustino, 38	abitazione	NCT	120	20	15	0
9065	Via S.Faustino, 38	abitazione	NCT	120	20	14	0
9065	Rua Confettora, 19	abitazione	NCT	120	20	12	0
9065	Via S.Faustino, 38	abitazione	NCT	120	20	13	0
9065	Via S.Faustino, 38	abitazione	NCT	120	20	21	0
9065	Via S.Faustino, 38	negozio laboratorio	NCT	120	20	8	0
9065	Via S.Faustino, 38	abitazione	NCT	120	12	3	0
9065	via S.Faustino, 38	abitazione	NCT	120	5	43	0
9065	via S.Faustino, 38	sede associazioni	NCT	120	5	33	0
9065	Via S.Faustino, 38	sede associazioni	NCT	120	5	31	0
9065	via S.Faustino, 38/A	negozio	NCT	120	5	29	0
9065	Via S.Faustino, 36/A	sede associazioni	NCT	120	5	28	0
9065	Via S.Faustino, 38	abitazione	NCT	120	20	20	0
9066	Contrada S. Chiara, 15	sede di associazioni	NCT	120	4	10	0
9066	Contrada S. Chiara, 15	sede di associazioni	NCT	120	4	11	0
9066	Contrada S. Chiara, 15	abitazione	NCT	120	4	17	0
9066	Contrada S. Chiara, 15	abitazione	NCT	120	4	19	0
9066	Contrada S. Chiara, 15	abitazione	NCT	120	4	16	0
9066	Contrada S. Chiara, 15	abitazione	NCT	120	4	15	0
9066	Contrada S. Chiara, 15	abitazione	NCT	120	4	14	0
9066	Contrada S. Chiara, 15	abitazione	NCT	120	4	13	0
9066	Via Pulusella Camillo, 20	abitazione	NCT	120	4	12	0
9066	Contrada S. Chiara, 15	abitazione	NCT	120	4	18	0
9068	Via Musei, 85	abitazione	NCT	122	37	1	0
9068	Via Musei, 85	abitazione	NCT	122	37	2	0
9068	Via Musei, 85	abitazione	NCT	122	37	3	0
9068	Via Musei, 85	abitazione	NCT	122	37	4	0
9068	Via Musei, 85	abitazione	NCT	122	37	6	0
9068	Via Musei, 85	abitazione	NCT	122	37	7	0
9069	Piazzale Arnaldo, 1	negozio	NCT	122	64	502	0
9069	Piazzale Arnaldo, 1/A	magazzino	NCT	122	64	3	0
9069	Piazzale Arnaldo, 1/C	negozio	NCT	122	64	4	0
9069	Piazzale Arnaldo, 1/B	uffici	NCT	122	64	6	0
9069	Via Turati	ripostiglio	NCT	122	64	8	0
9069	Piazzale Arnaldo, 1	cantina	NCT	122	64	7	0

9069	Piazzale Arnaldo, 1/B	cantina	NCT	122	64	9	0	
9070	Via Sangervasio, 23	abitazione	NCT	148	201	28	0	
9070	Via Sangervasio, 19	abitazione	NCT	148	201	33	0	
9070	Via Sangervasio, 23	abitazione	NCT	148	201	27	0	
9070	Via Sangervasio, 23	abitazione	NCT	148	201	26	0	
9070	Via Sangervasio, 23	abitazione	NCT	148	201	25	0	
9070	Via Sangervasio, 23	abitazione	NCT	148	201	24	0	
9070	Via Sangervasio, 23	abitazione	NCT	148	201	23	0	
9070	Via Sangervasio, 23	abitazione	NCT	148	201	22	0	
9070	Via Diaz, 6	abitazione	NCT	148	201	3	0	
9070	Via Diaz, 6	abitazione	NCT	148	201	6	0	
9070	Via Diaz, 6	abitazione	NCT	148	201	7	0	
9070	Via Sangervasio, 19	abitazione	NCT	148	201	12	0	
9070	Via Sangervasio, 19	abitazione	NCT	148	201	13	0	
9070	Via Sangervasio, 19	abitazione	NCT	148	201	15	0	
9070	Via Sangervasio, 21	abitazione	NCT	148	201	17	0	
9070	Via Sangervasio, 19	abitazione	NCT	148	201	14	0	
9070	Via Sangervasio, 23	cantina	NCT	148	201	34		
9070	Via Sangervasio, 23	ripostiglio	NCT	148	201	38		
9070	Via Sangervasio, 23	ripostiglio	NCT	148	201	37		
9070	Via Sangervasio, 23	ripostiglio	NCT	148	201	36		
9070	Via Sangervasio, 23	ripostiglio	NCT	148	201	35		
9071	Via Diaz, 10	abitazione	NCT	148	203	32	0	
9071	Via Diaz, 14	abitazione	NCT	148	203	18	0	
9071	Via Diaz, 14	abitazione	NCT	148	203	16	0	
9071	Via Diaz, 14	abitazione	NCT	148	203	15	0	
9071	Via Diaz, 12	abitazione	NCT	148	203	14	0	
9071	Via Diaz, 14	abitazione	NCT	148	203	22	0	
9071	Via Carini, 6	abitazione	NCT	148	203	23	0	
9071	Via Carini, 6	abitazione	NCT	148	203	27	0	
9071	Via Carini, 6	abitazione	NCT	148	203	29	0	
9071	Via Carini, 6	abitazione	NCT	148	203	30	0	
9071	Via Diaz, 14	abitazione	NCT	148	203	19	0	
9071	Via Diaz, 10	abitazione	NCT	148	203	31	0	
9071	Via Diaz, 12	abitazione	NCT	148	203	13	0	
9071	Via Carini, 6	abitazione	NCT	148	203	25	0	
9071	Via Carini, 6	abitazione	NCT	148	203	26	0	

9071	Via Carini, 6	abitazione	NCT	148	203	24	0
9071	Via Diaz, 10	abitazione	NCT	148	203	2	0
9071	Via Diaz, 14	abitazione	NCT	148	203	20	0
9071	Via Diaz, 10	abitazione	NCT	148	203	3	0
9071	Via Diaz, 10	abitazione	NCT	148	203	4	0
9071	Via Diaz, 12	abitazione	NCT	148	203	7	0
9071	Via Diaz, 12	abitazione	NCT	148	203	11	0
9071	Via Diaz, 10	ripostiglio	NCT	148	203	33	0
9071	Via Diaz, 10	ripostiglio	NCT	148	203	34	0
9071	Via Diaz, 12	ripostiglio	NCT	148	203	35	0
9071	Via Diaz, 12	ripostiglio	NCT	148	203	36	0
9071	Via Carini, 6	ripostiglio	NCT	148	203	37	0
9071	Via Carini, 6	ripostiglio	NCT	148	203	38	0
9071	Via Carini, 6	ripostiglio	NCT	148	203	39	0
9072	Via Diaz, 16	abitazione	NCT	148	212	51	0
9072	Via Diaz, 16	abitazione	NCT	148	212	53	0
9072	Via Diaz, 18	abitazione	NCT	148	212	38	0
9072	Via Diaz, 16	abitazione	NCT	148	212	10	0
9072	Via Diaz, 18	abitazione	NCT	148	212	40	0
9072	Via Diaz, 18	abitazione	NCT	148	212	34	0
9072	Via Diaz, 18	abitazione	NCT	148	212	35	0
9072	Via Diaz, 18	abitazione	NCT	148	212	36	0
9072	Via Diaz, 18	abitazione	NCT	148	212	37	0
9072	Via Diaz, 18	abitazione	NCT	148	212	506	0
9072	Via Diaz, 18	abitazione	NCT	148	212	39	0
9072	Via Diaz, 16	abitazione	NCT	148	212	17	0
9072	Via Diaz, 16	abitazione	NCT	148	212	8	0
9072	Via Diaz, 16	abitazione	NCT	148	212	11	0
9072	Via Diaz, 16	abitazione	NCT	148	212	12	0
9072	Via Diaz, 16	abitazione	NCT	148	212	13	0
9072	Via Diaz, 16	abitazione	NCT	148	212	14	0
9072	Via Diaz, 16	abitazione	NCT	148	212	15	0
9072	Via Diaz, 16	abitazione a protezione sociale	NCT	148	212	16	0
9072	Via Diaz, 16	abitazione	NCT	148	212	22	0
9072	Via Diaz, 18	cantina	NCT	148	212	55	0
9072	Via Diaz, 16	ripostiglio	NCT	148	213	13	0
9072	Via Diaz, 18	abitazione	NCT	148	212	507	0

9072 Via Diaz, 16	cantina	NCT	148	212	69		
9072 Via Diaz, 18	abitazione	NCT	148	212	508		
9072 Via Diaz, 18	abitazione	NCT	148	212	509		
9072 Via Diaz, 18	abitazione	NCT	148	212	510		
9072 Via Diaz, 18	abitazione	NCT	148	212	511		
9072 Via Diaz, 18	abitazione	NCT	148	212	512		
9072 Via Diaz, 18	abitazione	NCT	148	212	513		
9072 Via Diaz, 18	abitazione	NCT	148	212	514		
9072 Via Diaz, 18	abitazione	NCT	148	212	515		
9072 Via Diaz, 18	abitazione	NCT	148	212	516		
9072 Via Diaz, 18	abitazione	NCT	148	212	517		
9072 Via Diaz, 18	abitazione	NCT	148	212	518		
9072 Via Diaz, 18	abitazione	NCT	148	212	519		
9072 Via Diaz, 18	abitazione	NCT	148	212	520		
9072 Via Diaz, 18	abitazione	NCT	148	212	521		
9072 Via Diaz, 18	abitazione	NCT	148	212	522		
9072 Via Diaz, 18	abitazione	NCT	148	212	523		
9072 Via Diaz, 18	abitazione	NCT	148	212	524		
9072 Via Diaz, 18	abitazione	NCT	148	212	525		
9072 Via Diaz, 18	abitazione	NCT	148	212	526		
9072 Via Diaz, 18	solai	NCT	148	212	527		
9072 Via Diaz, 18	solai	NCT	148	212	528		
9073 Via Verona, 5	cantina	NCT	148	209	19	0	
9073 Via Verona, 5	abitazione	NCT	148	209	32	0	
9073 Via Verona, 7	abitazione	NCT	148	209	34	0	
9073 Via Verona, 5	abitazione	NCT	148	209	31	0	
9073 Via Verona, 7	abitazione	NCT	148	209	30	0	
9073 Via Verona, 5	abitazione	NCT	148	209	29	0	
9073 Via Verona, 5	abitazione	NCT	148	209	28	0	
9073 Via Verona, 5	abitazione	NCT	148	209	27	0	
9073 Via Verona, 7	abitazione	NCT	148	209	21	0	
9073 Via Verona, 7	abitazione	NCT	148	209	26	0	
9073 Via Verona, 7	abitazione	NCT	148	209	25	0	
9073 Via Verona, 5	abitazione	NCT	148	209	24	0	
9073 Via Verona, 5	abitazione	NCT	148	209	23	0	
9073 Via Verona, 7	abitazione	NCT	148	209	22	0	
9073 Via Verona, 5	abitazione	NCT	148	209	20	0	

9073	Via Verona, 7	abitazione	NCT	148	209	33	0
9074	Via Verona, 11	abitazione	NCT	148	210	1	0
9074	Via Verona, 11	abitazione	NCT	148	210	2	0
9074	Via Verona, 11	abitazione	NCT	148	210	3	0
9074	Via Verona, 11	abitazione	NCT	148	210	4	0
9074	Via Verona, 11	abitazione	NCT	148	210	5	0
9074	Via Verona, 11	abitazione	NCT	148	210	6	0
9074	Via Verona, 11	abitazione	NCT	148	210	7	0
9074	Via Verona, 11	abitazione	NCT	148	210	8	0
9074	Via Verona, 13	abitazione	NCT	148	210	9	0
9074	Via Verona, 13	abitazione	NCT	148	210	10	0
9074	Via Verona, 13	abitazione	NCT	148	210	11	0
9074	Via Verona, 13	abitazione	NCT	148	210	12	0
9074	Via Verona, 13	abitazione	NCT	148	210	13	0
9074	Via Verona, 13	abitazione	NCT	148	210	14	0
9074	Via Verona, 13	abitazione	NCT	148	210	15	0
9074	Via Verona, 13	abitazione	NCT	148	210	16	0
9078	Via F.Borgondio, 22	sede associazioni	NCT	117	355	13	0
9078	Via F.Borgondio, 20	abitazione	NCT	117	355	14	0
9078	Via F.Borgondio, 20	abitazione	NCT	117	355	15	0
9078	Via F.Borgondio, 20	abitazione	NCT	117	355	16	0
9078	Via F.Borgondio, 20	abitazione	NCT	117	355	17	0
9079	Contrada Del Carmine, 11A-11B	negozio	NCT	117	321	10	0
9079	Contrada Del Carmine, 11	abitazione	NCT	117	321	11	0
9079	Contrada Del Carmine, 11	abitazione	NCT	117	321	12	0
9079	Contrada Del Carmine, 11	abitazione	NCT	117	321	13	0
9079	Contrada Del Carmine, 11	abitazione	NCT	117	321	14	0
9079	Contrada Del Carmine, 11	abitazione	NCT	117	321	15	0
9079	Contrada Del Carmine, 11	abitazione	NCT	117	321	16	0
9079	Contrada Del Carmine, 11	abitazione	NCT	117	321	17	0
9079	Contrada Del Carmine, 11	abitazione	NCT	117	321	18	0
9080	Via Bixio, 6-6A	negozi	NCT	117	164	18	0
9080	Via Bixio, 8	abitazione	NCT	117	164	19	0
9080	Via Bixio, 8	abitazione	NCT	117	164	20	0
9080	Via Bixio, 8	abitazione	NCT	117	164	21	0
9080	Via Bixio, 8	abitazione	NCT	117	164	22	0
9080	Via Bixio, 8	abitazione	NCT	117	164	23	0

9080	Via Bixio, 8	abitazione	NCT	117	164	24	0
9080	Via Bixio, 8	abitazione	NCT	117	164	25	0
9080	Via Bixio, 8	abitazione	NCT	117	164	26	0
9081	Rua Sovera, 75	sede associazioni	NCT	117	352	22	0
9081	Rua Sovera, 75-81	abitazione	NCT	117	352	31	0
9081	Rua Sovera, 75-81	abitazione	NCT	117	352	24	0
9081	Rua Sovera, 75-81	abitazione	NCT	117	352	25	0
9081	Rua Sovera, 75-81	abitazione	NCT	117	352	26	0
9081	Rua Sovera, 75-81	abitazione	NCT	117	352	27	0
9081	Rua Sovera, 75-81	abitazione	NCT	117	352	28	0
9081	Rua Sovera, 75-81	abitazione	NCT	117	352	29	0
9081	Rua Sovera, 75-81	abitazione	NCT	117	352	30	0
9081	Via Paitone, 42	sede associazioni	NCT	117	352	23	0
9082	Via Fenarolo, 25	abitazione	NCT	117	342	3	0
9082	Via Fenarolo, 25	abitazione	NCT	117	342	4	0
9082	Via Fenarolo, 25	abitazione	NCT	117	342	13	0
9082	Via Fenarolo, 25	abitazione	NCT	117	342	14	0
9082	Via Fenarolo, 25	abitazione	NCT	117	342	15	0
9082	Via Fenarolo, 25	abitazione	NCT	117	342	16	0
9083	Rua Sovera, 55	abitazione	NCT	117	384	3	0
9083	Rua Sovera, 55	abitazione	NCT	117	384	12	0
9083	Rua Sovera, 55	abitazione	NCT	117	384	14	0
9083	Rua Sovera, 55	abitazione	NCT	117	384	11	0
9083	Rua Sovera, 55	abitazione	NCT	117	384	10	0
9083	Rua Sovera, 55	abitazione	NCT	117	384	9	0
9083	Rua Sovera, 55	abitazione	NCT	117	384	4	0
9083	Rua Sovera, 55	abitazione	NCT	117	384	8	0
9083	Rua Sovera, 55	abitazione	NCT	117	384	7	0
9083	Rua Sovera, 55	abitazione	NCT	117	384	5	0
9083	Rua Sovera, 55	abitazione	NCT	117	384	6	0
9083	Rua Sovera, 55	abitazione	NCT	117	384	13	0
9084	via Fenarolo, 39	abitazione	NCT	117	329	19	0
9084	Via Fenarolo, 39	abitazione	NCT	117	329	20	0
9084	via Fenarolo, 39	abitazione	NCT	117	329	21	0
9085	Via Borgondio, 18	sede di associazioni	NCT	117	358	10	0
9085	Via Borgondio, 16	abitazione	NCT	117	358	11	0
9085	Via Borgondio, 16	abitazione	NCT	117	358	12	0

9085	Via Borgondio, 16	abitazione	NCT	117	358	13	0
9085	Via Borgondio, 16	abitazione	NCT	117	358	14	0
9086	Via Fenarolo, 35	magazzino	NCT	117	329	17	0
9086	Via Fenarolo, 33	abitazione	NCT	117	329	13	0
9086	Via Fenarolo, 33	abitazione	NCT	117	329	14	0
9086	Via Fenarolo, 33	abitazione	NCT	117	329	15	0
9086	Via Fenarolo, 33	abitazione	NCT	117	329	16	0
9087	Via Borgondio, 26	abitazione	NCT	117	345	19	0
9087	Via Borgondio, 26	abitazione	NCT	117	345	20	0
9087	Via Borgondio, 26	abitazione	NCT	117	345	21	0
9088	Contrada del Carmine, 5	negozi	NCT	117	325	9	0
9088	Via Fenarolo, 36	sede associazioni	NCT	117	330	6	0
9088	Via Fenarolo, 38	abitazione	NCT	117	325	10	0
9088	Via Fenarolo, 38	abitazione	NCT	117	325	11	0
9088	Via Fenarolo, 38	abitazione	NCT	117	325	12	0
9088	Via Fenarolo, 38	abitazione	NCT	117	330	7	0
9088	Via Fenarolo, 38	abitazione	NCT	117	330	8	0
9088	Via Fenarolo, 38	abitazione	NCT	117	330	9	0
9089	Rua Sovera, 41	abitazione	NCT	117	571	9	0
9089	Rua Sovera, 41	abitazione	NCT	117	571	10	0
9089	Rua Sovera, 41	abitazione	NCT	117	571	11	0
9090	Contrada Del Carmine, 13	abitazione	NCT	117	319	9	0
9090	Contrada Del Carmine, 13	sede associazioni	NCT	117	319	8	0
9090	Contrada Del Carmine, 13	abitazione	NCT	117	319	16	0
9090	Contrada Del Carmine, 13	abitazione	NCT	117	319	15	0
9090	Contrada Del Carmine, 13	abitazione	NCT	117	319	14	0
9090	Contrada Del Carmine, 13	abitazione	NCT	117	319	13	0
9090	Contrada Del Carmine, 13	abitazione	NCT	117	319	12	0
9090	Contrada Del Carmine, 13	abitazione	NCT	117	319	11	0
9090	Contrada Del Carmine, 13	abitazione	NCT	117	319	10	0
9091	Rua Sovera, 63	abitazione	NCT	117	370	315	
9091	Rua Sovera, 63	abitazione	NCT	117	370	316	
9091	Rua Sovera, 63	abitazione	NCT	117	370	317	
9092	via Paitone, 28	magazzino - deposito	NCT	117	376	15	0
9092	Rua Sovera, 59-61	sala civica	NCT	117	376	16	0
9092	Via Paitone, 28	abitazione	NCT	117	376	17	0
9092	Via Paitone, 28	abitazione	NCT	117	376	18	0

9092	Via Paitone, 28	abitazione	NCT	117	376	19	0
9092	Via Paitone, 28	abitazione	NCT	117	376	20	0
9092	Via Paitone, 28	abitazione	NCT	117	378	8	0
9092	Via Paitone, 28	abitazione	NCT	117	378	9	0
9092	Via Paitone, 28	abitazione	NCT	117	378	10	0
9092	Via Paitone, 28	ripostiglio	NCT	117	376	14	
9092	Via Paitone, 28	ripostiglio	NCT	117	376	21	
9093	Contrada Del Carmine, 14	centro di aggregazione giovanile	NCT	117	219	6	0
9093	Contrada Del Carmine, 14	abitazione	NCT	117	219	9	0
9093	Contrada Del Carmine, 14	abitazione	NCT	117	219	7	0
9093	Contrada Del Carmine, 14	abitazione	NCT	117	219	8	0
9094	Vicolo Dell' Angelo, 5	sede associazioni	NCT	117	577	8	0
9094	Vicolo Rossovera, 9	archivio comunale	NCT	117	582	6	0
9094	Vicolo Rossovera, 5-7	abitazione	NCT	117	582	13	0
9094	Vicolo Rossovera, 5-7	abitazione	NCT	117	590	54	0
9094	Vicolo Dell' Angelo, 5	abitazione	NCT	117	577	11	0
9094	Vicolo Rossovera, 5-7	abitazione	NCT	117	590	52	0
9094	Vicolo Rossovera, 5-7	abitazione	NCT	117	590	53	0
9094	Vicolo Rossovera, 5-7	abitazione	NCT	117	582	12	0
9094	Vicolo Dell' Angelo, 5	abitazione	NCT	117	582	11	0
9094	Vicolo Dell' Angelo, 5	abitazione	NCT	117	582	10	0
9094	Vicolo Rossovera, 5-7	abitazione	NCT	117	582	9	0
9094	Vicolo Dell' Angelo, 5	abitazione	NCT	117	577	10	0
9094	Vicolo Rossovera, 5-7	abitazione	NCT	117	590	51	0
9094	Vicolo Rossovera, 5-7	abitazione	NCT	117	590	50	0
9094	Vicolo Dell' Angelo, 5	abitazione	NCT	117	582	8	0
9094	Vicolo Rossovera, 5-7	abitazione	NCT	117	582	7	0
9094	Vicolo Dell' Angelo, 5	abitazione	NCT	117	577	9	0
9094	Vicolo Rossovera, 5-7	abitazione	NCT	117	590	49	0
9094	Vicolo Rossovera, 5-7	abitazione	NCT	117	590	48	0
9094	Vicolo Rossovera, 5-7	cantina	NCT	117	590	39	
9095	Via E. Capriolo, 9	negozio	NCT	117	528	6	0
9095	Via Scalvini, 22	abitazione	NCT	117	528	7	0
9095	Via Scalvini, 22	abitazione	NCT	117	528	8	0
9095	Via Scalvini, 22	abitazione	NCT	117	528	9	0
9095	Via Scalvini, 22	abitazione	NCT	117	528	10	0
9095	Via Scalvini, 22	abitazione	NCT	117	528	11	0

9096	Vicolo Millefiori, 22	uffici comunali e sede associazioni	NCT	118	149	10	0
9096	Vicolo Millefiori, 22	abitazione	NCT	118	149	13	0
9096	Vicolo Millefiori, 22	abitazione	NCT	118	149	12	0
9096	Vicolo Millefiori, 22	abitazione	NCT	118	149	11	0
9097	Via S. Faustino, 75	immobili concessi in diritto di superficie	NCT	117	82	10	0
9098	Via Paitone, 67	immobili concessi in diritto di superficie	NCT	117	339	11	0
9099	Via Fenarolo, 9-11	sede associazione	NCT	117	367	17	0
9099	Via Fenarolo, 9	abitazione	NCT	117	367	24	0
9099	Via Fenarolo, 9	abitazione	NCT	117	367	23	0
9099	Via Fenarolo, 9	abitazione	NCT	117	367	22	0
9099	Via Fenarolo, 9	abitazione	NCT	117	367	21	0
9099	Via Fenarolo, 9	abitazione	NCT	117	367	20	0
9099	Via Fenarolo, 9	abitazione	NCT	117	367	19	0
9099	Via Fenarolo, 9	abitazione	NCT	117	367	18	0
9101	Via Saffi, 21	uffici comunali	NCT	146	160	4	0
9101	Via Saffi, 21	uffici comunali	NCT	146	160	5	0
9101	Via Saffi, 42	uffici comunali	NCT	146	160	7	0
9101	Via Saffi, 23-25	negozio	NCT	146	160	8	0
9101	Via Saffi, 27	negozio	NCT	146	160	9	0
9101	Via Saffi, 42-44	uffici comunali	NCT	146	160	10	0
9101	Via Saffi, 46	uffici comunali	NCT	146	160	11	0
9101	Via Saffi, 40	uffici comunali	NCT	146	160	6	0
9101	Via Saffi, 48-50	negozio	NCT	146	160	16	0
9104	Contrada Del Carmine, 20	abitazione	NCT	117	202	13	0
9104	Contrada Del Carmine, 20	uffici comunali	NCT	117	202	18	0
9104	Vicolo Dell' Anguilla, 3	uffici comunali	NCT	117	202	30	0
9104	Vicolo Dell' Anguilla, 1	uffici comunali	NCT	117	202	29	0
9104	Contrada Del Carmine, 20	uffici comunali	NCT	117	202	28	0
9104	Contrada Del Carmine, 20	autorimessa	NCT	117	202	27	0
9104	Contrada Del Carmine, 20	uffici comunali	NCT	117	202	19	0
9104	Contrada Del Carmine, 20	uffici comunali	NCT	117	202	25	0
9104	Vicolo Dell' Anguilla, 5	autorimessa	NCT	117	202	31	0
9104	Contrada Del Carmine, 20	uffici comunali	NCT	117	202	24	0
9104	Contrada Del Carmine, 20	uffici comunali	NCT	117	202	23	0
9104	Contrada Del Carmine, 20	uffici comunali	NCT	117	202	22	0
9104	Contrada Del Carmine, 20	uffici comunali	NCT	117	202	21	0
9104	Contrada Del Carmine, 20	uffici comunali	NCT	117	202	20	0

9104	Contrada Del Carmine, 20	uffici comunali	NCT	117	202	26	0
9105	Via Pace, 1	magazzino	NCT	118	48	1	0
9106	Via Nino Bixio n. 9	sala cinematografica	NCT	117	613	3	
9106	Via Odorici	negozio (bar)	NCT	117	613	4	
9107	Via Tosio, 8	ufficio	NCT	121	377	8	0
9107	Via Tosio, 8	magazzino	NCT	121	377	18	0
9107	Via Tosio, 8	abitazione	NCT	121	377	17	0
9107	Via Tosio, 8	magazzino	NCT	121	377	16	0
9107	Via Tosio, 8	abitazione	NCT	121	377	14	0
9107	Via Tosio, 8	Immobile inutilizzato	NCT	121	377	20	
9108	Largo Torrelunga, 6	biblioteca	NCT	138	343	3	0
9109	Corso Zanardelli, 36	sala cinematografica	NCT	137	155	34	0
9109	Corso Zanardelli, 36	negozio (bar)	NCT	137	155	35	
9110	Corso Magenta, 48	sale cinematografiche-teatri-auditorium	NCT	138	101		0
9110	Corso Magenta, 48	sale cinematografiche-teatri-auditorium	NCT	138	114	1	
9110	Corso Magenta, 48	sale cinematografiche-teatri-auditorium	NCT	138	114	2	
9110	Corso Magenta, 48	sale cinematografiche-teatri-auditorium	NCT	138	114	5	
9111	Via del Castello, 9	edificio storico-monumentale (palazzina Haynau)	NCT	119	194		0
9111	Via del Castello, 9	servizi igienici pubblici	NCT	119	183	6	
9111	Via del Castello, 9	edificio storico-monumentale (Piccolo e Grande Miglio)	NCT	119	183	2	
9111	Via del Castello, 9	edificio storico-monumentale (Mastio Visconteo)	NCT	119	183	1	
9111	Via del Castello, 9	locale ponti radio	NCT	119	183	11	
9111	Via del Castello, 9	cabina elettrica	NCT	119	183	10	
9111	Via del Castello, 9	centrale termica	NCT	119	183	9	
9111	Via del Castello, 9	centrale termica	NCT	119	183	8	
9111	Via del Castello, 9	edificio storico-monumentale (ex palazzina ufficiali)	NCT	119	183	5	
9111	Via del Castello, 9	abitazione (casa custode presso ex palazzina ufficiali)	NCT	119	183	4	
9111	Via del Castello, 9	servizi igienici pubblici	NCT	119	183	7	
9111	Via del Castello, 9	terreno (mura fronte nord)					119
9112	Via Musei, 83	sede musei	NCT	122	35	7	
9112	Via Musei, 83	sede musei	NCT	122	35	9	
9112	Via Musei, 81/A	sede musei	NCT	122	34		
9112	Via Musei, 81 bis	sede musei ed uffici comunali	NCT	122	20	1	
9112	Via Piamarta	sede musei	NCT	122	19	2	

9112	Via Piamarta, 6	sede musei	NCT	122	18	10		
9112	Via Piamarta, 6	sede musei	NCT	122	16	17		
9112	Via Piamarta, 6	sede musei	NCT	122	16	19		
9113	Vicolo del Fontanone, 1 - 1/a	edificio storico-monumentale	NCT	121	47	5	0	
9113	Vicolo del Fontanone, 1 - 1/a	edificio storico-monumentale	NCT	121	47	4		
9113	Vicolo del Fontanone, 1 - 1/a	edificio storico-monumentale	NCT	121	47	2		
9113	Vicolo del Fontanone, 1 - 1/a	edificio storico-monumentale	NCT	121	47	1		
9114	Via delle Battaglie, 61/63	edificio storico-monumentale	NCT	117	124	0	0	
9115	Via Musei, 57/a	edificio storico-monumentale	NCT	121	45	0	0	
9116	Corso Mameli, 71	edificio storico-monumentale	NCT	118	48	4	0	
9117	Piazza Paolo VI	edificio storico-monumentale	NCT	120	F	0	0	
9118	Via Beccaria - Piazza della Loggia	edificio storico-monumentale	NCT	120	ST0	0	0	
9119	Via Musei, 53 - 55	uffici comunali	NCT	121	68	1	0	
9119	via Musei, 53 - 55	uffici comunali	NCT	121	68	2	0	
9119	via Musei, 53 - 55	uffici comunali	NCT	121	68	3	0	
9119	via Musei, 53 - 55	uffici comunali	NCT	121	68	4	0	
9119	Via Musei, 53 - 55	uffici comunali	NCT	121	68	5	0	
9119	Vicolo S.Zanino, 11	edificio storico-monumentale (cella repubblicana piano interrato)	NCT	121	44	3		
9119	Vicolo S.Zanino, 11	deposito	NCT	121	44	2		
9120	Via Calatafimi, 20 bis	immobili concessi in diritto di superficie	NCT	115	65	60		
9120	Via Calatafimi, 22	immobili concessi in diritto di superficie	NCT	115	65	53		
9120	Via Calatafimi, 22	immobili concessi in diritto di superficie	NCT	115	65	54		
9120	Via Calatafimi, 22	immobili concessi in diritto di superficie	NCT	115	65	56		
9120	Via Calatafimi, 20 bis	immobili concessi in diritto di superficie	NCT	115	65	57		
9120	Via Calatafimi, 20 bis	immobili concessi in diritto di superficie	NCT	115	65	52		
9120	Via Calatafimi, 20 bis	immobili concessi in diritto di superficie	NCT	115	65	59		
9120	Via Calatafimi, 22	immobili concessi in diritto di superficie	NCT	115	65	48		
9120	Via Calatafimi, 22	immobili concessi in diritto di superficie	NCT	115	65	61		
9120	Via Calatafimi, 20 bis	immobili concessi in diritto di superficie	NCT	115	65	58		
9120	Via Calatafimi, 20 bis	immobili concessi in diritto di superficie	NCT	115	65	51		
9120	Via Calatafimi, 20 bis	immobili concessi in diritto di superficie	NCT	115	65	49		
9120	Via Calatafimi, 22	immobili concessi in diritto di superficie	NCT	115	65	62		
9120	Via Calatafimi, 22	immobili concessi in diritto di superficie	NCT	115	65	47		
9120	Via Calatafimi, 22	immobili concessi in diritto di superficie	NCT	115	65	46		
9120	Via Calatafimi, 20 bis	immobili concessi in diritto di superficie	NCT	115	65	45		
9120	Via Calatafimi, 20 bis	immobili concessi in diritto di superficie	NCT	115	65	44		

9120	Contrada del Carmine, 63	immobili concessi in diritto di superficie	NCT	115	65	40		
9120	Via Calatafimi, 20 bis	immobili concessi in diritto di superficie	NCT	115	65	68		
9120	Via Calatafimi, 20 bis	immobili concessi in diritto di superficie	NCT	115	65	50		
9120	Via Calatafimi, 20 bis	immobili concessi in diritto di superficie	NCT	115	65	73		
9120	Via Calatafimi, 20 bis	immobili concessi in diritto di superficie	NCT	115	65	66		
9120	Via Calatafimi, 20 bis	immobili concessi in diritto di superficie	NCT	115	65	74		
9120	Via Calatafimi, 22	immobili concessi in diritto di superficie	NCT	115	65	72		
9120	Via Calatafimi, 22	immobili concessi in diritto di superficie	NCT	115	65	71		
9120	Via Calatafimi, 22	immobili concessi in diritto di superficie	NCT	115	65	70		
9120	Via Calatafimi, 22	immobili concessi in diritto di superficie	NCT	115	65	55		
9120	Via Calatafimi, 20 bis	immobili concessi in diritto di superficie	NCT	115	65	65		
9120	Via Calatafimi, 22	immobili concessi in diritto di superficie	NCT	115	65	69		
9120	Via Calatafimi, 22	immobili concessi in diritto di superficie	NCT	115	65	63		
9120	Via Calatafimi, 22	immobili concessi in diritto di superficie	NCT	115	65	64		
9120	Via Calatafimi, 20 bis	immobili concessi in diritto di superficie	NCT	115	65	67		
9120	Contrada del Carmine, 65	immobili concessi in diritto di superficie	NCT	115	65	39		
9121	Via Battaglie, 61	immobili concessi in diritto di superficie	NCT	117	128	3		
9121	Via Battaglie, 61	immobili concessi in diritto di superficie	NCT	117	128	10		
9121	Via Battaglie, 61	immobili concessi in diritto di superficie	NCT	117	128	4		
9121	Via Battaglie, 61	immobili concessi in diritto di superficie	NCT	117	128	6		
9121	Via Battaglie, 61	immobili concessi in diritto di superficie	NCT	117	128	8		
9121	Via Battaglie, 61	immobili concessi in diritto di superficie	NCT	117	128	11		
9121	Via Battaglie, 61	immobili concessi in diritto di superficie	NCT	117	128	12		
9121	Via Battaglie, 61	immobili concessi in diritto di superficie	NCT	117	128	13		
9121	Via Battaglie, 61	immobili concessi in diritto di superficie	NCT	117	128	14		
9121	Via Battaglie, 61	immobili concessi in diritto di superficie	NCT	117	128	15		
9121	Via Battaglie, 61	immobili concessi in diritto di superficie	NCT	117	128	9		
9121	Via Battaglie, 61	immobili concessi in diritto di superficie	NCT	117	128	7		
9122	Vicolo Urganani, 10	immobili concessi in diritto di superficie	NCT	117	166	17		
9122	Vicolo Urganani, 10	immobili concessi in diritto di superficie	NCT	117	166	12		
9122	Vicolo Urganani, 10	immobili concessi in diritto di superficie	NCT	117	166	13		
9122	Vicolo Urganani, 10	immobili concessi in diritto di superficie	NCT	117	166	14		
9122	Vicolo Urganani, 10	immobili concessi in diritto di superficie	NCT	117	166	16		
9122	Vicolo Urganani, 10	immobili concessi in diritto di superficie	NCT	117	166	24		
9122	Vicolo Urganani, 10	immobili concessi in diritto di superficie	NCT	117	166	18		
9122	Vicolo Urganani, 10	immobili concessi in diritto di superficie	NCT	117	166	19		
9122	Vicolo Urganani, 10	immobili concessi in diritto di superficie	NCT	117	166	20		

9122	Vicolo Urganani, 10	immobili concessi in diritto di superficie	NCT	117	166	21			
9122	Vicolo Urganani, 10	immobili concessi in diritto di superficie	NCT	117	166	22			
9122	Vicolo Urganani, 10	immobili concessi in diritto di superficie	NCT	117	166	23			
9122	Vicolo Urganani, 10	immobili concessi in diritto di superficie	NCT	117	166	15			
9122	Vicolo Urganani, 10	immobili concessi in diritto di superficie	NCT	117	166	11			
9125	Via Ugoni, 49/A	uffici comunali	NCT	116	377	2			
9125	p.le Repubblica, 1	uffici comunali	NCT	116	377	1			
9126	Via Trieste n. 1	uffici comunali	NCT	120	265	31	120	265 p.	
9126	Via Trieste n. 1	uffici comunali	NCT	120	265	32			
9129	Via del Castello	aree di circolazione-parcheggi				0	119	198 parte	
9130	piazza T.Brusato	terreno				0	122	strade	
9131	Piazzale Cremona	aree di circolazione-parcheggi				0	147	strade	
9133	Piazzale Cremona	aree di circolazione-parcheggi				0	147	strade	
9137	Via Tartaglia - Contrada del Carmine	aree di circolazione-parcheggi				0	115	62-63-241	
9138	Piazzale Repubblica	aree di circolazione-parcheggi				0	116	strade	
9139	Piazzale Arnaldo	parcheggi pubblici in struttura	NCT	122	189	1			
9139	Piazzale Arnaldo	parcheggi pubblici in struttura	NCT	122	189	2			
9139	Piazzale Arnaldo	parcheggi pubblici in struttura	NCT	122	189	3			
9139	Piazzale Arnaldo	parcheggi pubblici in struttura	NCT	122	189	4			
9139	Piazzale Arnaldo	parcheggi pubblici in struttura	NCT	122	189	5			
9139	Piazzale Arnaldo	parcheggi pubblici in struttura	NCT	122	189	6			
9139	Piazzale Arnaldo	parcheggi pubblici in struttura	NCT	122	189	7			
9139	Piazzale Arnaldo	parcheggi pubblici in struttura	NCT	122	189	8			
9139	Piazzale Arnaldo	parcheggi pubblici in struttura	NCT	122	189	9			
9139	Piazzale Arnaldo	parcheggi pubblici in struttura	NCT	122	189	10			
9139	Piazzale Arnaldo	parcheggi pubblici in struttura	NCT	122	189	11			
9139	Piazzale Arnaldo	parcheggi pubblici in struttura	NCT	122	189	12			
9139	Piazzale Arnaldo	parcheggi pubblici in struttura	NCT	122	189	13			
9139	Piazzale Arnaldo	parcheggi pubblici in struttura	NCT	122	189	14			
9139	Piazzale Arnaldo	parcheggi pubblici in struttura	NCT	122	189	15			
9139	Piazzale Arnaldo	parcheggi pubblici in struttura	NCT	122	189	16			
9139	Piazzale Arnaldo	parcheggi pubblici in struttura	NCT	122	189	17			
9139	Piazzale Arnaldo	parcheggi pubblici in struttura	NCT	122	189	18			
9139	Piazzale Arnaldo	parcheggi pubblici in struttura	NCT	122	189	19			
9139	Piazzale Arnaldo	parcheggi pubblici in struttura	NCT	122	189	20			
9139	Piazzale Arnaldo	parcheggi pubblici in struttura	NCT	122	189	21			

9139	Piazzale Arnaldo	parcheggi pubblici in struttura	NCT	122	189	22			
9139	Piazzale Arnaldo	parcheggi pubblici in struttura	NCT	122	189	23			
9139	Piazzale Arnaldo	parcheggi pubblici in struttura	NCT	122	189	24			
9139	Piazzale Arnaldo	parcheggi pubblici in struttura	NCT	122	189	25			
9139	Piazzale Arnaldo	parcheggi pubblici in struttura	NCT	122	189	26			
9139	Piazzale Arnaldo	parcheggi pubblici in struttura	NCT	122	189	27			
9139	Piazzale Arnaldo	parcheggi pubblici in struttura	NCT	122	189	28			
9139	Piazzale Arnaldo	parcheggi pubblici in struttura	NCT	122	189	29			
9139	Piazzale Arnaldo	parcheggi pubblici in struttura	NCT	122	189	30			
9139	Piazzale Arnaldo	parcheggi pubblici in struttura	NCT	122	189	31			
9141	Corso Cavour	aree di circolazione-parcheggi				0	138		strade
9142	Largo Torrelunga	aree di circolazione-parcheggi				0	138		349
9143	Via Cattaneo - Via Cereto	aree di circolazione-parcheggi				0	121		227
9145	Via Lupi Di Toscana	area verde				0	115		7p.-11-246-253
9147	via Lupi di Toscana - Via Pellico	area verde				0	115		1
9148	via Lupi di Toscana	area verde				0	115		54
9149	via Tartaglia	area verde				0	115		10
9150	Via Ugoni - Via dei Mille - Piazzale Repubblica	area verde				0	116		375
9151	Via Cairoli - Via Ugoni - Via Bronzetti - Via dei Mille	area verde				0	116		263 - strade
9152	via Pellico - via Porta Pile	area verde				0	117		2
9153	Via Odorici	area verde	NCT	117	613	7			
9154	Via del Castello	area verde				0	119		173
9155	Via del Castello	area verde				0	119		207
9156	Via del Castello	area verde				0	119		54
9157	Via del Castello	area verde				0	119		43 parte
9158	Via Pusterla - Galleria Tito Speri	area verde				0	119		20
9159	Via del Castello	area verde				0	119		183p.
9160	Via del Castello	area verde				0	119		43 parte
9161	Via del Castello	area verde				0	119		201
9163	Via del Castello	area verde				0	121		6 - 11 parte
9165	Via Militare	area verde				0	120		381
9166	Contrada S. Urbano - Via Militare	area verde				0	120		130
9167	Via Trieste - Piazza Paolo VI°	area verde				0	120		strade
9168	Via Mazzini - Via Querini	area verde				0	120		H parte
9169	Via Avogadro - Via Piamarta	area verde				0	122		1
9170	Via Turati - Via Avogadro	area verde				0	122		25-27-269

9171	Via Gramsci	area verde					0	137	362 parte
9172	via Gramsci	area verde		NCT	137	245	0	137	245
9173	via XX Settembre - via Vittorio Emanuele II° - via Bulloni	area verde					0	137	249
9175	piazza Moretto - via Martinengo da Barco	area verde					0	138	strade
9176	Piazzale Arnaldo	area verde					0	138	strade
9177	Largo Torrelunga - Piazzale Arnaldo	area verde					0	138	strade
9178	Via Calini - Corso Magenta	area verde					0	138	460
9179	Via Spalto S.Marco	area verde					0	138	352
9180	Via Spalto S.Marco - Via XXV Aprile	area verde					0	138	377 - 379
9181	via F.lli Lechi	area verde					0	138	428
9183	Piazzale Cremona	area verde					0	147	strade
9185	Piazza Tito Speri - Via Musei	area verde					0	120	strade
9186	Salita Della Memoria	area verde					0	120	159 parte
9187	Via delle Barricate	area verde					0	120	strade
9188	corso Martiri della Libertà	area verde					0	118	strade
9191	Via Diaz - Via Paglia - Via Inganni	area verde					0	148	strade
9192	Via Vittorio Emanuele II - Via Bulloni	area verde					0	137	strade
9193	via Bulloni	area verde					0	137	strade - 348 p. - 349 p.
9196	Via Pellico - Via Marsala	area verde					0	115	6
9197	Via Spalto S.Marco	area verde					0	138	strade
9198	Piazzale Arnaldo	area verde					0	138	strade
9200	via Spalto S.Marco	area verde					0	138	strade
9201	Piazzale Repubblica	area verde					0	116	strade
9202	Piazzale Repubblica	area verde					0	116	strade
9203	piazzale Repubblica	area verde					0	116	strade
9204	Piazzale Repubblica	area verde					0	116	strade
9205	Piazzale Repubblica	area verde					0	116	strade
9206	via Spalto S.Marco	area verde					0	138	strade
9207	via Spalto S.Marco - via XXV Aprile	area verde					0	138	strade
9208	Via Avogadro	area verde					0	122	24 parte
9209	Via Avogadro	area verde					0	122	112
9210	Via Avogadro	area verde					0	122	strade - 24 parte
9211	via Avogadro	area verde					0	122	strade

9212	Via Avogadro	area verde					0	122	strade
9213	Piazzale Arnaldo	area verde					0	122	strade
9214	Piazzale Arnaldo	area verde					0	122	strade
9215	Viale Cadorna - Via Ceruti	area verde					0	148	252-266-264
9216	via XX Settembre	area verde					0	118	strade
9217	via XX Settembre	area verde					0	118	strade
9221	via Venti Settembre	area verde					0	137	strade
9222	Via Venti Settembre	area verde					0	137	strade
9223	Via Venti Settembre	area verde					0	137	strade
9224	via XX Settembre	area verde					0	137	strade
9225	Via Venti Settembre	area verde					0	137	strade
9227	via XX Settembre	area verde					0	118	strade
9228	Via Pusterla	area verde					0	119	strade
9230	via Lechi	area verde					0	138	426 parte
9231	largo Torrelunga	area verde					0	138	424 parte
9232	Piazzale Repubblica	area verde					0	116	strade
9233	via Pusterla	area verde					0	119	49-50-51-52-213-42
9236	Contrada S. Chiara	terreno						119	176
9237	Via del Castello	area concessa in diritto di superficie						119	99
9238	Piazza Moretto	terreno					0	138	203-209 parte-acque
9238	p.zza Moretto	area incolta					0	138	203-209 parte-acque
9239	via Tartaglia	area di circolazione-parcheggi					0	115	230 - 242 - 243
9240	Via Tartaglia	area di circolazione-parcheggi					0	115	91 - 231 - 244 - 245
9246	Rua Confettora	lavatoio						0	
9247	Via dei Mille	servizi igienici pubblici					0	116	263 parte
9249	largo Torrelunga	servizi igienici pubblici					0		
9250	Piazza del Foro - Vicolo Lungo	rudere - mura (area archeologica)					0	121	173
9251	Via Avogadro	rudere - mura	NCT	122	1		0	0	
9253	largo Torrelunga	rudere - mura	NCT	138	ST0		0	0	
9254	Corso Martiri della Libertà	chiesa-santella-canonica	NCT	118	D		1	0	
9255	Piazza Paolo VI	chiesa-santella-canonica (cattedrale di Brescia)	NCT	120	H		0	0	
9256	Piazza Paolo VI	chiesa-santella-canonica	NCT	120	I		0	0	
9257	via Musei	chiesa	NCT	120	D		0	0	
9257	via Musei	chiesa	NCT	120	148		5		
9258	Vicolo delle Stelle	chiesa-santella-canonica	NCT	118	338		4	0	
9258	Vicolo delle Stelle	Canonica della Chiesa Santa Maria dei Miracoli	NCT	118	338		2		

9258	Vicolo delle Stelle	Canonica della Chiesa Santa Maria dei Miracoli	NCT	118	338	3			
9259	Piazzale Garibaldi	monumento				0			
9260	Via Lupi Di Toscana	monumento				0	115	A	
9261	Via dei Mille	monumento				0	116	263 parte	
9262	Via del Castello - Via S. Faustino	monumento				0			
9263	Via del Castello	monumento				0			
9264	Via del Castello	monumento				0	119	183 parte	
9265	Via del Castello	monumento				0	119	183 parte	
9266	Via del Castello	monumento				0			
9267	Via del Castello	monumento				0			
9268	Piazza Martiri di Belfiore	monumento				0			
9269	Piazza della Vittoria	monumento				0			
9270	Piazza della Vittoria	monumento				0			
9271	Via Avogadro	monumento				0			
9272	Piazza della Loggia	monumento				0			
9273	Piazza Tito Speri	monumento				0			
9274	piazza S. Maria Calchera	monumento				0			
9275	Via Avogadro	monumento				0	122	strade	
9276	Via Vittorio Emanuele II	monumento				0			
9277	Via Gramsci	monumento				0	137	360	
9278	Corso Magenta - Via Calini	fontana				0	138	460 parte	
9279	piazzale Arnaldo	monumento				0			
9281	piazza Moretto	monumento				0			
9282	Via Venti Settembre - Piazzale Cremona	monumento				0			
9283	Piazza della Loggia	monumento				0			
9284	via Pace - corso Garibaldi	fontana				0			
9285	Piazza Tebaldo Brusato	fontana				0			
9286	Corso Zanardelli	fontana				0			
9287	piazzale Arnaldo	fontana				0			
9288	Piazzale Repubblica	fontana				0	116	strade	
9289	Corso Matteotti	fontana				0	116	strade	
9290	via Battaglie	fontana				0			
9291	corso Mameli	fontana				0	118	strade	
9292	Tresanda S.Nicola	fontana				0			
9293	vicolo Millefiori	fontana				0			
9294	Piazza della Loggia	fontana				0			

9296	Piazza della Loggia	fontana						0				
9297	Piazza del Mercato	fontana						0				
9298	Piazza Tito Speri	fontana						0				
9299	Via Cardinal Querini	fontana						0				
9300	piazza Paolo VI	fontana						0				
9301	Piazza Paolo VI	fontana						0				
9302	Via Paganora	fontana						0				
9303	Corso Zanardelli	fontana						0				
9304	Corso Zanardelli	fontana						0				
9305	corso Mameli	fontana						0				
9306	c.da Carmine - via S. Faustino	fontana						0				
9307	via XX Settembre	fontana						0				
9308	Piazzetta Labus - Via Gallo	fontana						0				
9309	Vicolo S. Clemente	fontana						0				
9310	Piazzetta Legnano	fontana						0				
9311	Piazza Tebaldo Brusato	fontana						0				
9312	via XX Settembre	fontana						0	137			strade
9313	Via Venti Settembre	fontana						0				
9314	contrada della Mansione	fontana						0				
9315	vicolo Fontanone	fontana						0				
9316	via Pusterla	fontana						0				
9317	via Trieste	fontana						0				
9318	Piazza del Vescovado	fontana						0				
9319	Via Tosio - Via Crispi	fontana						0				
9320	Via dei Musei	fontana						0				
9321	Via Cattaneo	fontana						0				
9322	Contrada S. Croce	fontana						0	137			strade
9323	Corso Cavour	fontana						0				
9324	piazza Moretto	fontana						0				
9325	via Crispi	fontana						0				
9326	corso Magenta	fontana						0				
9327	Corso Magenta	fontana						0	138			460 parte
9328	Salita della Memoria	fontana						0				
9329	Corso Zanardelli	fontana						0				
9330	vicolo dell'Angelo	fontana						0				
9331	Corsetto S.Agata, 15/e	magazzini-depositi comunali				NCT	120	204				
9332	C.da S. Chiara, 50	immobili concessi in diritto di superficie				NCT	119	92				

9332	C.da S. Chiara, 50	immobili concessi in diritto di superficie	NCT	119	92	3			
9333	Via delle Battaglie, 58	immobili concessi in diritto di superficie	NCT	117	158	0			
9334	Vicolo Dell'Anguilla, 8	immobili concessi in diritto di superficie	NCT	117	209	17			
9334	Vicolo dell'Anguilla, 8	immobili concessi in diritto di superficie (cabina elettrica)	NCT	117	209	18			
9335	via Alessandro Monti - via Spalto San Marco	terreno				0	138	316	
9336	Via Lattanzio Gambaara, 40	uffici giudiziari	NCT	147	300	1			
9336	Via Lattanzio Gambaara, 40	cabina elettrica	NCT	147	300	2			
9336	Via Lattanzio Gambaara, 40	area urbana	NCT	147	300	4			
9337	Via Cavallotti, 20	sale cinematografiche-teatri-auditorium				0	137	128 parte - 107 parte	
9338	Largo Torrelunga, 7	negozi (bar)	NCT	138	350	4			
9338	Largo Torrelunga, 7	ristorante	NCT	138	350	2			
9338	Largo Torrelunga, 7	pozzo	NCT	138	350	3			
9338	Largo Torrelunga, 7	galleria	NCT	138	350	1			
9339	Via Spalto S.Marco - via XXV Aprile	area verde				0	138	462-390p.	
9340	Via Elia Capriolo, 3	sede polizia	NCT	117	568	13			
9340	Via Elia Capriolo, 3	alloggio annesso alla sede di polizia	NCT	117	568	14			
9341	Via S.Faustino, 33	ufficio informagiovani	NCT	117	214	20			
9342	Via delle Grazie, 9	scuola media inferiore	NCT	115	141	0			
9343	Via Lattanzio Gambaara	area concessa in diritto di superficie				0	147	288 - 302	
9344	Via Benedetto Croce	area concessa in diritto di superficie				0	137	(395)	
9345	Contrada del Carmine, 6 - Vicolo S.Faustino, 11/D	Sede Museo	NCT	117	232	38			
9345	Contrada del Carmine, 6 - Vicolo S.Faustino, 11/D	Sede Museo (porzione di corte)	NCT	117	232	41			
9346	Via Moretto - Via Einaudi	area concessa in diritto di superficie					137	(400)	
9347	Via Vittorio Emanuele II°	monumento					137	strade	
9348	Via Lattanzio Gambaara	terreno							
9349	Via Diaz, 44	abitazione	NCT	148	249	7			
9349	Via Diaz, 44	abitazione	NCT	148	249	8			
9349	Via Diaz, 44	abitazione	NCT	148	249	9			
9349	Via Diaz, 44	abitazione	NCT	148	249	10			
9349	Via Diaz, 44	abitazione	NCT	148	249	11			
9349	Via Diaz, 44	abitazione	NCT	148	249	12			
9349	Via Diaz, 44	abitazione	NCT	148	249	13			
9349	Via Diaz, 44	abitazione	NCT	148	249	14			
9349	Via Diaz, 44	abitazione	NCT	148	249	15			

9349	Via Diaz, 44	posto auto	NCT	148	249	16		
9349	Via Diaz, 44	posto auto	NCT	148	249	17		
9349	Via Diaz, 44	posto auto	NCT	148	249	18		
9349	Via Diaz, 44	posto auto	NCT	148	249	19		
9350	Piazza della Vittoria	parcheggi pubblici in struttura				120	(421)	
9351	Contrada del Carmine, 13/C	uffici comunali	NCT	117	296	1		
9352	Via Corsica, 21	negozio	NCT	146	61	1		
9352	Via Corsica, 23	negozio	NCT	146	61	2		
9352	Vicolo Stazione, 37	abitazione	NCT	146	61	3		
9352	Vicolo Stazione, 37	abitazione	NCT	146	61	4		
9353	Vicolo Stazione, 37, 39	abitazione	NCT	146	60	1		
9354	Viale Della Stazione	negozio	NCT	146	67	21		
9354	Viale Della Stazione	area urbana	NCT	146	67	7		
9354	Viale Della Stazione	area urbana	NCT	146	67	8		
9354	Viale Della Stazione	area urbana	NCT	146	67	9		
9354	Viale Della Stazione	parcheggi pubblici in struttura	NCT	146	67	10		
9354	Viale Della Stazione	magazzino	NCT	146	67	11		
9354	Viale Della Stazione	magazzino	NCT	146	67	12		
9354	Viale Della Stazione	magazzino	NCT	146	67	13		
9354	Viale Della Stazione	parcheggi pubblici in struttura	NCT	146	67	15		
9354	Viale Della Stazione	negozio	NCT	146	67	16		
9354	Viale Della Stazione	stazione autobus	NCT	146	67	14		
9354	Viale Della Stazione	negozio	NCT	146	67	17		
9354	Viale Della Stazione	negozio	NCT	146	67	18		
9354	Viale Della Stazione	parcheggi pubblici in struttura	NCT	146	185	4		
9354	Viale Della Stazione	parcheggi pubblici in struttura	NCT	146	185	2		
9354	Viale Della Stazione 51	uffici e studi privati (Casa della Salute - Associazione Alzheimer)	NCT	146	67	22		
9354	Viale Della Stazione 51	uffici e studi privati (Associazione ANT)	NCT	146	67	23		
9354	Viale Della Stazione 51	uffici e studi privati (Associazione ANT)	NCT	146	67	24		
9354	Viale Della Stazione	cabina elettrica	NCT	146	67	27		
9354	Viale Della Stazione	parcheggi pubblici in struttura	NCT	146	67	28		
9355	Via Solferino	aree di circolazione-parcheggi	NCT	147	311			
9355	Via Solferino	aree di circolazione-parcheggi	NCT	147	313			
9355	Via Solferino	aree di circolazione-parcheggi	NCT	147	310			
9357	Contrada Del Carmine, 28	immobili concessi in diritto di superficie	NCT	117	126	29		
9357	Contrada Del Carmine, 28	immobili concessi in diritto di superficie	NCT	117	126	30		

9357	Contrada Del Carmine, 28	immobili concessi in diritto di superficie	NCT	117	126	31		
9357	Contrada Del Carmine, 28	immobili concessi in diritto di superficie	NCT	117	126	32		
9357	Contrada Del Carmine, 28	immobili concessi in diritto di superficie	NCT	117	126	33		
9357	Contrada Del Carmine, 28	immobili concessi in diritto di superficie	NCT	117	126	34		
9357	Contrada Del Carmine, 28	immobili concessi in diritto di superficie	NCT	117	126	35		
9357	Contrada Del Carmine, 28	immobili concessi in diritto di superficie	NCT	117	126	36		
9357	Contrada Del Carmine, 28	immobili concessi in diritto di superficie	NCT	117	126	37		
9357	Contrada Del Carmine, 28	immobili concessi in diritto di superficie	NCT	117	126	38		
9357	Contrada Del Carmine, 28	immobili concessi in diritto di superficie	NCT	117	126	39		
9357	Contrada Del Carmine, 28	immobili concessi in diritto di superficie	NCT	117	126	40		
9357	Contrada Del Carmine, 28	immobili concessi in diritto di superficie	NCT	117	126	41		
9357	Contrada Del Carmine, 28	immobili concessi in diritto di superficie	NCT	117	126	42		
9357	Contrada Del Carmine, 28	immobili concessi in diritto di superficie	NCT	117	126	43		
9358	Via Dei Mille - Via Fratelli Ugoni	fontana					116	263 parte
9359	Piazzale Battisti Cesare	parcheggi pubblici in struttura	NCT	119	232			
9360	Via Del Castello	area verde					119	195
9361	Via Gramsci	area verde					137	Strade
9362	Via Fratelli Ugoni	parcheggi pubblici in struttura	NCT	136	108	91		
9363	Via Verona	posto auto	NCT	148	214	1		
9363	Via Verona	posto auto	NCT	148	214	2		
9363	Via Verona	posto auto	NCT	148	214	3		
9363	Via Verona	posto auto	NCT	148	214	4		
9363	Via Verona	posto auto	NCT	148	214	5		
9363	Via Verona	posto auto	NCT	148	214	6		
9363	Via Verona	posto auto	NCT	148	214	7		
9363	Via Verona	posto auto	NCT	148	214	8		
9363	Via Verona	posto auto	NCT	148	214	9		
9363	Via Verona	posto auto	NCT	148	214	10		
9363	Via Verona	posto auto	NCT	148	214	11		
9363	Via Verona	posto auto	NCT	148	214	12		
9363	Via Verona	posto auto	NCT	148	214	13		
9363	Via Verona	posto auto	NCT	148	214	14		
9363	Via Verona	posto auto	NCT	148	214	15		
9363	Via Verona	posto auto	NCT	148	214	16		
9363	Via Verona	posto auto	NCT	148	214	17		
9363	Via Verona	posto auto	NCT	148	214	18		
9363	Via Verona	posto auto	NCT	148	214	19		

9363 Via Verona	posto auto	NCT	148	214	20		
9363 Via Verona	posto auto	NCT	148	214	21		
9363 Via Verona	posto auto	NCT	148	214	22		
9363 Via Verona	posto auto	NCT	148	214	23		
9363 Via Verona	posto auto	NCT	148	214	24		
9363 Via Verona	posto auto	NCT	148	214	25		
9363 Via Verona	posto auto	NCT	148	214	26		
9363 Via Verona	posto auto	NCT	148	214	27		
9363 Via Verona	posto auto	NCT	148	214	28		
9363 Via Verona	posto auto	NCT	148	214	29		
9363 Via Verona	posto auto	NCT	148	214	30		
9363 Via Verona	posto auto	NCT	148	214	31		
9363 Via Verona	posto auto	NCT	148	214	32		
9363 Via Verona	posto auto	NCT	148	214	33		
9363 Via Verona	posto auto	NCT	148	214	34		
9363 Via Verona	posto auto	NCT	148	214	35		
9363 Via Verona	posto auto	NCT	148	214	36		
9363 Via Verona	posto auto	NCT	148	214	37		
9363 Via Verona	posto auto	NCT	148	214	38		
9363 Via Verona	posto auto	NCT	148	214	39		
9363 Via Verona	posto auto	NCT	148	214	40		
9363 Via Verona	posto auto	NCT	148	214	41		
9363 Via Verona	posto auto	NCT	148	214	42		
9363 Via Verona	posto auto	NCT	148	214	43		
9363 Via Verona	posto auto	NCT	148	214	44		
9363 Via Verona, 15	abitazione	NCT	148	215	35		
9363 Via Verona, 15	abitazione	NCT	148	215	36		
9363 Via Verona, 17	abitazione	NCT	148	215	37		
9363 Via Verona, 17	abitazione	NCT	148	215	38		
9363 Via Verona, 15	abitazione	NCT	148	215	39		
9363 Via Verona, 17	abitazione	NCT	148	215	40		
9363 Via Verona, 15	abitazione	NCT	148	215	41		
9363 Via Verona, 15	abitazione	NCT	148	215	42		
9363 Via Verona, 17	abitazione	NCT	148	215	43		
9363 Via Verona, 17	abitazione	NCT	148	215	44		
9363 Via Verona, 15	abitazione	NCT	148	215	45		
9363 Via Verona, 15	abitazione	NCT	148	215	46		

9363	Via Verona, 17	abitazione	NCT	148	215	47		
9363	Via Verona, 17	abitazione	NCT	148	215	48		
9363	Via Verona, 19	abitazione	NCT	148	217	35		
9363	Via Verona, 19	abitazione	NCT	148	217	36		
9363	Via Verona, 21	abitazione	NCT	148	217	37		
9363	Via Verona, 21	abitazione	NCT	148	217	38		
9363	Via Verona, 19	abitazione	NCT	148	217	39		
9363	Via Verona, 21	abitazione	NCT	148	217	40		
9363	Via Verona, 19	abitazione	NCT	148	217	41		
9363	Via Verona, 19	abitazione	NCT	148	217	42		
9363	Via Verona, 21	abitazione	NCT	148	217	43		
9363	Via Verona, 21	abitazione	NCT	148	217	44		
9363	Via Verona, 19	abitazione	NCT	148	217	45		
9363	Via Verona, 19	abitazione	NCT	148	217	46		
9363	Via Verona, 21	abitazione	NCT	148	217	47		
9363	Via Verona, 21	abitazione	NCT	148	217	48		
9363	Via Verona, 25	abitazione	NCT	148	219	38		
9363	Via Verona, 25	abitazione	NCT	148	219	39		
9363	Via Verona, 23	abitazione	NCT	148	219	40		
9363	Via Verona, 23	abitazione	NCT	148	219	41		
9363	Via Verona, 25	abitazione	NCT	148	219	42		
9363	Via Verona, 25	abitazione	NCT	148	219	43		
9363	Via Verona, 23	abitazione	NCT	148	219	44		
9363	Via Verona, 23	abitazione	NCT	148	219	45		
9363	Via Verona, 25	abitazione	NCT	148	219	46		
9363	Via Verona, 25	abitazione	NCT	148	219	47		
9363	Via Verona, 23	abitazione	NCT	148	219	48		
9363	Via Verona, 23	abitazione	NCT	148	219	49		
9363	Via Verona, 25	abitazione	NCT	148	219	50		
9363	Via Verona, 25	abitazione	NCT	148	219	51		
9363	Via Verona, 23	abitazione	NCT	148	219	52		
9363	Via Verona, 23	abitazione	NCT	148	219	53		
9365	Via Turati	cabina elettrica	NCT	122	271			
9366	Via S. Faustino, 38	immobili concessi in diritto di superficie	NCT	120	5	24		
9366	Via S. Faustino, 38	immobili concessi in diritto di superficie	NCT	120	5	25		
9366	Via S. Faustino, 38	immobili concessi in diritto di superficie	NCT	120	5	26		
9366	Via S. Faustino, 38	immobili concessi in diritto di superficie	NCT	120	5	27		

9366	Via S. Faustino, 38	immobili concessi in diritto di superficie	NCT	120	5	30		
9366	Via S. Faustino, 38	immobili concessi in diritto di superficie	NCT	120	5	32		
9366	Via S. Faustino, 38	immobili concessi in diritto di superficie	NCT	120	5	34		
9366	Via S. Faustino, 38	immobili concessi in diritto di superficie	NCT	120	5	35		
9366	Via S. Faustino, 38	immobili concessi in diritto di superficie	NCT	120	5	36		
9366	Via S. Faustino, 38	immobili concessi in diritto di superficie	NCT	120	5	37		
9366	Via S. Faustino, 38	immobili concessi in diritto di superficie	NCT	120	5	38		
9366	Via S. Faustino, 38	immobili concessi in diritto di superficie	NCT	120	5	39		
9366	Via S. Faustino, 38	immobili concessi in diritto di superficie	NCT	120	5	40		
9366	Via S. Faustino, 38	immobili concessi in diritto di superficie	NCT	120	5	41		
9366	Via S. Faustino, 38	immobili concessi in diritto di superficie	NCT	120	5	42		
9367	Corso Zanardelli, 9	palchi teatrali	NCT	120	357 parte	7 parte		
9368	Via Lattanzio Gambarà	terreno					146	156
9368	Via Lattanzio Gambarà	terreno					146	222
10002	Viale Francesco Agello, 33 - Desenzano (BS)	area urbana	NCT	27	561			
10002	Viale Francesco Agello, 33 - Desenzano (BS)	area urbana	NCT	27	560			
10002	Viale Francesco Agello, 33 - Desenzano (BS)	residenza sanitaria per anziani e minialloggi	NCT	27	40	3		
10003	Via Prati Magri 11 - Mazzano (BS)	abitazioni	NCT	11	38		0	
10003	Via Prati Magri 11 - Mazzano (BS)	terreno					11	45-46
10004	via Prati Magri - Mazzano (BS)	abitazioni	NCT	11	42		0	
10005	via Prati Magri - Mazzano (BS)	terreno					11	26-98-121-122-123-124-138-140
10010	Via S.Andrea, 29 - Nuvolento (BS)	abitazione per emergenza alloggiativa	NCT	6	80	5	0	
10010	Via S.Andrea, 29 - Nuvolento (BS)	posto auto	NCT	6	80	16		
10010	Via S.Andrea, 29 - Nuvolento (BS)	abitazione	NCT	6	80	11	0	
10010	Via S.Andrea, 29 - Nuvolento (BS)	posto auto	NCT	6	80	15	0	
10010	Via S.Andrea, 29 - Nuvolento (BS)	abitazione per emergenza alloggiativa	NCT	6	80	10	0	
10010	Via S.Andrea, 29 - Nuvolento (BS)	posto auto	NCT	6	80	14	0	
10010	Via S.Andrea, 29 - Nuvolento (BS)	abitazione	NCT	6	79	3	0	
10010	Via S.Andrea, 29 - Nuvolento (BS)	posto auto	NCT	6	80	13	0	

10010	Via S.Andrea, 29 - Nuvolento (BS)	abitazione per emergenza alloggiativa	NCT	6	80	7	0	0	
10010	Via S.Andrea, 29 - Nuvolento (BS)	posto auto	NCT	6	80	17	0	0	
10011	comune di Flero	fognature - depuratori - canali sotterranei				0	1		803-805-815-810-818-62-718-719-714-826-813-825-808-800-798-820-821-822-823
10012	comune di Flero	fognature - depuratori - canali sotterranei				0	2		411
10013	comune di Flero	fognature - depuratori - canali sotterranei				0	4		480-482-484-486-488-490-526-528-530-532-534-536-538-540-542-544-546-548-550-552-554-556-557
10014	comune di Flero	fognature - depuratori - canali sotterranei				0	5		475-479-482-489-493-495-501-502-503-505-506-521-522-497-499-508-510-514-517-519-524-527-528-529-477
10015	comune di Capriano del Colle	fognature - depuratori - canali sotterranei				0	1		691-689-687-685-683-681-666-664-693-670-662-679-668-674-676-677-672
10016	comune di Capriano del Colle	fognature - depuratori - canali sotterranei				0	2		56-501-502-506-508-510-512-514-523
10018	Via Rodolfo Da Concesio (Concesio)	terreno					16		25
10019	Strada Provinciale n. 23 (S.Zeno Naviglio)	terreno					2		41
10019	Strada Provinciale n. 23 (S.Zeno Naviglio)	terreno					2		483
10019	Strada Provinciale n. 23 (S.Zeno Naviglio)	terreno					2		484
10020	Via XXV Aprile	terreno					2		66
10020	Via XXV Aprile	terreno					2		63
10020	Via XXV Aprile	terreno					2		39
10020	Via XXV Aprile	terreno					2		4
100001	Strada vicinale della Margherita	aree di circolazione-parcheggi							
100016	Quartiere Abba Traversa 4^	aree di circolazione-parcheggi							
100056	Q.re Abba Via 7^	aree di circolazione-parcheggi				0			
100064	Q.re Abba Via 9^	aree di circolazione-parcheggi				0			
100072	Q.re Abba Via 11^	aree di circolazione-parcheggi				0			
100088	Via Degli Acciaiuoli	aree di circolazione-parcheggi							
100104	Via Acerbi	aree di circolazione-parcheggi	NCT	178					
100128	Via Sorelle Agazzi	aree di circolazione-parcheggi				0			
100136	Via Albertaino da Brescia	aree di circolazione-parcheggi							
100144	Via Alberti	aree di circolazione-parcheggi							

100152	Via Aleardi	aree di circolazione-parcheggi							
100176	Via Altipiani d'Asiago	aree di circolazione-parcheggi							
100184	Via Amalfi	aree di circolazione-parcheggi	0						
100192	Via Amba D'oro	aree di circolazione-parcheggi							
100200	Via Ambaraga	aree di circolazione-parcheggi	0						
100216	Via Amendola	aree di circolazione-parcheggi	0						
100224	Via Ancona	aree di circolazione-parcheggi							
100232	Via Fratelli Anderloni	aree di circolazione-parcheggi							
100248	Vicolo Dell' Anguilla	aree di circolazione-parcheggi							
100272	Via Apollonio	aree di circolazione-parcheggi	0						
100280	Via Aquileia	aree di circolazione-parcheggi	0						
100296	Via Fosse Ardeatine	aree di circolazione-parcheggi							
100312	Via Dell' Argine	aree di circolazione-parcheggi							
100320	Vicolo Dell' Aria	aree di circolazione-parcheggi							
100336	Via Vittorio Arici	aree di circolazione-parcheggi	0						
100404	Via Arimanno	aree di circolazione-parcheggi							
100408	Piazzale Arnaldo	aree di circolazione-parcheggi							
100416	Via Dell' Arsenal	aree di circolazione-parcheggi							
100424	Via Degli Artigiani	aree di circolazione-parcheggi							
100440	Via Avanzini	aree di circolazione-parcheggi	0						
100448	Via Avogadro	aree di circolazione-parcheggi							
100456	Via della Badia	aree di circolazione-parcheggi	0						
100464	Villaggio Badia Traversa 2^	aree di circolazione-parcheggi							
100472	Villaggio Badia Traversa 4^	aree di circolazione-parcheggi	0						
100504	Villaggio Badia Via 5^	aree di circolazione-parcheggi							
100520	Villaggio Badia - Via 9^	aree di circolazione-parcheggi	0						
100528	Villaggio Badia Via 11^	aree di circolazione-parcheggi							
100544	Villaggio Badia Via 15^	aree di circolazione-parcheggi							
100568	Via Bagatta	aree di circolazione-parcheggi							
100584	Via Bagnadore	aree di circolazione-parcheggi							
100592	via Bagni	aree di circolazione-parcheggi	0						
100616	Via Baitelli	aree di circolazione-parcheggi							
100624	Via Balardini	aree di circolazione-parcheggi							
100640	Via Fratelli Bandiera	aree di circolazione-parcheggi	0						
100656	Via Bargnani	aree di circolazione-parcheggi							
100664	Via Bari	aree di circolazione-parcheggi	0						
100680	Via Basiletti	aree di circolazione-parcheggi							

100696	Contrada Della Bassiche	aree di circolazione-parcheggi							
100712	P.le Cesare Battisti	aree di circolazione-parcheggi	0						
100736	Via Beccaria	aree di circolazione-parcheggi	0						
100760	Via Belvedere	aree di circolazione-parcheggi							
100768	Via Benacense	aree di circolazione-parcheggi							
100824	Via Bernini	aree di circolazione-parcheggi							
100840	Via Bertolotti	aree di circolazione-parcheggi	0						
100856	Quartiere Mario Bettinzoli	aree di circolazione-parcheggi	0						
100864	Via delle Bettole	aree di circolazione-parcheggi	0						
100880	Via Bettoni	aree di circolazione-parcheggi							
100888	Via Carolina Bevilacqua	aree di circolazione-parcheggi	0						
100890	Via Giulio Bevilacqua	aree di circolazione-parcheggi	0						
100896	Via Bezzecca	aree di circolazione-parcheggi							
100904	Via Antonio Bianchi	aree di circolazione-parcheggi	0						
100912	Via Biseo	aree di circolazione-parcheggi							
100920	Via Bissolati	aree di circolazione-parcheggi							
100928	Via Nino Bixio	aree di circolazione-parcheggi							
100936	Via Bligny	aree di circolazione-parcheggi							
100952	Via Famiglia Boccacci	aree di circolazione-parcheggi	0						
100960	Via Bocchi	aree di circolazione-parcheggi							
100968	Via Boifava	aree di circolazione-parcheggi							
100984	Via Bollani	aree di circolazione-parcheggi							
101008	Via Fratelli Bonardi	aree di circolazione-parcheggi							
101024	Via Bonini	aree di circolazione-parcheggi	0						
101056	Quartiere Bonoris	aree di circolazione-parcheggi							
101068	Via Bordonì	aree di circolazione-parcheggi	0						
101088	Via Borgosatollo	aree di circolazione-parcheggi	0						
101096	Viale della Bornata	aree di circolazione-parcheggi	0						
101132	Via Bosio	aree di circolazione-parcheggi							
101152	Vicolo Delle Botti	aree di circolazione-parcheggi							
101153	Via Botticelli	aree di circolazione-parcheggi							
101154	Via Boves	aree di circolazione-parcheggi							
101157	Via Bozzolo	aree di circolazione-parcheggi	0	240				Strade	
101168	Via Branze	aree di circolazione-parcheggi	0						
101176	Via Del Brasile	aree di circolazione-parcheggi							
101225	Via Brigata Meccanizzata Brescia	aree di circolazione-parcheggi	0						
101232	Via dei Britannici	aree di circolazione-parcheggi	0						

101236	Via Brixia-Zust	aree di circolazione-parcheggi				0	
101240	Via Brocchi	aree di circolazione-parcheggi					
101256	Via del Brolo	aree di circolazione-parcheggi				0	
101264	Via F.lli Bronzetti	aree di circolazione-parcheggi				0	
101304	Piazza Brusato Tebaldo	aree di circolazione-parcheggi					
101312	Via Buffalora	aree di circolazione-parcheggi				0	
101368	Villaggio Buffalora Via 1 [^]	aree di circolazione-parcheggi					
101376	Villaggio Buffalora Via 3 [^]	aree di circolazione-parcheggi				0	
101400	Via Bulloni	aree di circolazione-parcheggi					
101404	Via Buozzi	aree di circolazione-parcheggi				0	
101432	Via Cacciamali	aree di circolazione-parcheggi				0	
101440	Via Cadizzoni	aree di circolazione-parcheggi				0	
101456	via Cadorna	aree di circolazione-parcheggi				0	
101464	Viale Caduti del Lavoro	aree di circolazione-parcheggi				0	
101480	Via Caionvico	aree di circolazione-parcheggi					
101488	Via Fratelli Cairoli	aree di circolazione-parcheggi					
101492	Via Calamandrei	aree di circolazione-parcheggi				0	
101496	Via Calatafimi	aree di circolazione-parcheggi				0	
101504	Via Caleppe	aree di circolazione-parcheggi				0	
101520	Via Gezio Callini	aree di circolazione-parcheggi				0	
101528	Via Callegari	aree di circolazione-parcheggi				0	
101536	Via Calvi	aree di circolazione-parcheggi					
101544	Via Calzavella	aree di circolazione-parcheggi					
101552	Via Camozzi	aree di circolazione-parcheggi					
101568	via Campane	aree di circolazione-parcheggi				0	
101600	Via Campo Marte	aree di circolazione-parcheggi				0	
101608	Via Canalotto	aree di circolazione-parcheggi					
101616	Vicolo Candia	aree di circolazione-parcheggi					
101632	Via Canipari	aree di circolazione-parcheggi					
101642	Via Canovetti	aree di circolazione-parcheggi				0	
101648	Piazzale Canton Mombello	aree di circolazione-parcheggi					
101656	Via Cantore	aree di circolazione-parcheggi					
101680	Via Caprera	aree di circolazione-parcheggi				0	
101688	Via Capretti	aree di circolazione-parcheggi				0	
101704	Via Capriolo	aree di circolazione-parcheggi					
101712	via Carducci	aree di circolazione-parcheggi				0	
101720	Via Carini	aree di circolazione-parcheggi					

101728	Contrada Del Carmine	aree di circolazione-parcheggi							
101737	Via Carpaccio	aree di circolazione-parcheggi	0						
101752	Via del Carretto	aree di circolazione-parcheggi							
101768	Via del Carso	aree di circolazione-parcheggi							
101784	Via Casazza	aree di circolazione-parcheggi	0						
101800	Via Gadola	aree di circolazione-parcheggi	0						
101816	Via Reggio	aree di circolazione-parcheggi	0						
101848	Via Case Sparse	aree di circolazione-parcheggi	0						
101864	Via Casotti	aree di circolazione-parcheggi							
101872	Via Cassala	aree di circolazione-parcheggi							
101876	Via Castelgoffredo	aree di circolazione-parcheggi	0						
101880	Via Castelli	aree di circolazione-parcheggi	0						
101888	Via Castellini	aree di circolazione-parcheggi	0						
101896	Via del Castello	aree di circolazione-parcheggi	0						
101904	Via Castiglioni	aree di circolazione-parcheggi							
101920	Via Cattaneo	aree di circolazione-parcheggi							
101928	Contrada Del Cavalletto	aree di circolazione-parcheggi							
101960	Via Caviglia	aree di circolazione-parcheggi							
101968	Corso Cavour	aree di circolazione-parcheggi	0						
101972	Via Cefalonia	aree di circolazione-parcheggi	0						
101974	Via Cellini	aree di circolazione-parcheggi							
101976	Via Cerca	aree di circolazione-parcheggi							
101992	Via Laura Cereto	aree di circolazione-parcheggi							
102008	Via Ceruti	aree di circolazione-parcheggi							
102016	Via Chiappa	aree di circolazione-parcheggi							
102032		aree di circolazione-parcheggi							
102040	Via della Chiesa	aree di circolazione-parcheggi							
102056	Via Chiesanuova	aree di circolazione-parcheggi	0						
102072	Via Chinca	aree di circolazione-parcheggi	0						
102088	Via Chiusure	aree di circolazione-parcheggi	0						
102096	Via Cicognini	aree di circolazione-parcheggi							
102104	Via Cipani	aree di circolazione-parcheggi	0						
102108	Via Cipro	aree di circolazione-parcheggi	0						
102120	Via Cocchetti	aree di circolazione-parcheggi							
102136	via Codignole	aree di circolazione-parcheggi	0						
102144	Via Col di Lana	aree di circolazione-parcheggi	0						
102152	Via Collebeato	aree di circolazione-parcheggi							

102160	Via Colle Di Cadibona	aree di circolazione-parcheggi							
102168	Via Colle Di Tenda	aree di circolazione-parcheggi							
102176	Via Colle Fiorito	aree di circolazione-parcheggi							
102184	Via Colombaie	aree di circolazione-parcheggi	0						
102192	Viale Colombo	aree di circolazione-parcheggi							
102208	Via Comboni	aree di circolazione-parcheggi	0						
102216	Via dei Cominazzi	aree di circolazione-parcheggi	0						
102248	Rua Confettora	aree di circolazione-parcheggi	0						
102256	Via Della Congrega	aree di circolazione-parcheggi							
102264	Via Conicchio	aree di circolazione-parcheggi							
102272	Piazzetta Consolazioni	aree di circolazione-parcheggi	0						
102282	Via Corfù	aree di circolazione-parcheggi	0						
102288	Via Corniani	aree di circolazione-parcheggi							
102304	Via Corridoni	aree di circolazione-parcheggi	0						
102312	Via Corsetti	aree di circolazione-parcheggi							
102320	Via Corsica	aree di circolazione-parcheggi	0						
102324	Via Viotto	aree di circolazione-parcheggi	0						
102336	Piazzale Corvi	aree di circolazione-parcheggi							
102344	via Cossa	aree di circolazione-parcheggi	0						
102352	Contrada Della Cossere	aree di circolazione-parcheggi							
102368	Via Costalunga	aree di circolazione-parcheggi							
102384	Via Cozzaglio	aree di circolazione-parcheggi							
102392	Piazzale Cremona	aree di circolazione-parcheggi							
102400	Via Cremona	aree di circolazione-parcheggi	0						
102410	Via Creta	aree di circolazione-parcheggi	0						
102432	Via Crocifissa di Rosa	aree di circolazione-parcheggi							
102438	Via Crosette	aree di circolazione-parcheggi							
102440	Via Crotte	aree di circolazione-parcheggi							
102456	Via Cucca	aree di circolazione-parcheggi	0						
102460	Via Salvo D'Acquisto	aree di circolazione-parcheggi	0						
102462	Via Carlo Alberto Dalla Chiesa	aree di circolazione-parcheggi							
102464	Via Dalmazia	aree di circolazione-parcheggi	0						
102472	Via Pietro dal Monte	aree di circolazione-parcheggi	0						
102488	Via D'annunzio	aree di circolazione-parcheggi							
102496	Via Dante	aree di circolazione-parcheggi							
102504	Via D'Azeglio	aree di circolazione-parcheggi							
102512	Via De Amicis	aree di circolazione-parcheggi							

102552	Via Privata De Vitalis	aree di circolazione-parcheggi				0
102568	Via Diaz	aree di circolazione-parcheggi				0
102576	Via Dieci Giornate	aree di circolazione-parcheggi				0
102584	via Salvatore di Giacomo	aree di circolazione-parcheggi				0
102592	Vicolo Dimesse	aree di circolazione-parcheggi				
102600	Vicolo Disciplina	aree di circolazione-parcheggi				
102608	Via Divisione Acqui	aree di circolazione-parcheggi				0
102620	Via Di Vittorio	aree di circolazione-parcheggi				0
102632	Via Donegani	aree di circolazione-parcheggi				
102656	Via Drammis	aree di circolazione-parcheggi				
102664	Viale Duca degli Abruzzi	aree di circolazione-parcheggi				0
102672	via Duca D'Aosta	aree di circolazione-parcheggi				0
102680	Via Ducco	aree di circolazione-parcheggi				
102688	Vicolo Due Torri	aree di circolazione-parcheggi				
102728	Via Einaudi	aree di circolazione-parcheggi				
102736	Via Elba	aree di circolazione-parcheggi				0
102748	via Luigi Ercoli	aree di circolazione-parcheggi				0
102752	Via Ercoliani	aree di circolazione-parcheggi				0
102760	Via Eritrea	aree di circolazione-parcheggi				
102768	Viale Europa	aree di circolazione-parcheggi				0
102824	Quartiere La Famiglia Traversa 10^	aree di circolazione-parcheggi				
102832	Quartiere La Famiglia Traversa 12^	aree di circolazione-parcheggi				
102840	Quartiere La Famiglia Traversa 14^	aree di circolazione-parcheggi				
102848	Quartiere La Famiglia Traversa 16^	aree di circolazione-parcheggi				
102856	Quartiere La Famiglia Traversa 18^	aree di circolazione-parcheggi				
102864	Quartiere La Famiglia Traversa 20^	aree di circolazione-parcheggi				
102872	Quartiere La Famiglia Via 1^	aree di circolazione-parcheggi				
102880	Quartiere La Famiglia Via 3^	aree di circolazione-parcheggi				
102888	Quartiere La Famiglia Via 5^	aree di circolazione-parcheggi				
102904	Quartiere La Famiglia Via 9^	aree di circolazione-parcheggi				
102928	Quartiere La Famiglia Via 19^	aree di circolazione-parcheggi				
102936	Quartiere La Famiglia Via 21^	aree di circolazione-parcheggi				
102944	Quartiere La Famiglia Via 23^	aree di circolazione-parcheggi				

102960	Quartiere La Famiglia Via 27^	aree di circolazione-parcheggi							
102968	Via Faustini	aree di circolazione-parcheggi							
102992	Via Fenzi	aree di circolazione-parcheggi							
103008	Via Ferramola	aree di circolazione-parcheggi	0						
103032	Villaggio Ferrari	aree di circolazione-parcheggi							
103048	Via Ferri	aree di circolazione-parcheggi	0						
103056	Via Ferrini	aree di circolazione-parcheggi	0						
103072	Via Da Soresina	aree di circolazione-parcheggi							
103080	Via Filizi	aree di circolazione-parcheggi							
103096	Via Fiorentini	aree di circolazione-parcheggi	0						
103104	Via Firenze	aree di circolazione-parcheggi							
103112	Via Fiume	aree di circolazione-parcheggi							
103120	Via Fiume Grande	aree di circolazione-parcheggi							
103128	Via Flero	aree di circolazione-parcheggi	0						
103152	Via Folengo	aree di circolazione-parcheggi							
103160	Via Fratelli Folonari	aree di circolazione-parcheggi							
103168	Via Fontane	aree di circolazione-parcheggi							
103184	Via Foppa	aree di circolazione-parcheggi							
103192	Via Forcello	aree di circolazione-parcheggi							
103200	Via Arnaldo Foresti	aree di circolazione-parcheggi							
103208	Largo Formentone	aree di circolazione-parcheggi	0						
103216	Via Fornaci	aree di circolazione-parcheggi							
103240	Piazza Del Foro	aree di circolazione-parcheggi	0						
103248	Via Foro Boario	aree di circolazione-parcheggi	0						
103256	Via Foscolo	aree di circolazione-parcheggi	0						
103272	Via Attilio Franchi	aree di circolazione-parcheggi							
103296	Via del Francino	aree di circolazione-parcheggi	0						
103312	Via Del Franzone	aree di circolazione-parcheggi							
103320	Via Frigerio	aree di circolazione-parcheggi							
103328	Via Friuli	aree di circolazione-parcheggi							
103344	via Fura	aree di circolazione-parcheggi							
103344	via Fura	aree di circolazione-parcheggi							
103368	Via delle Gabbiane	aree di circolazione-parcheggi	0						
103392	Via Gallei	aree di circolazione-parcheggi	0						
103408	Via Gallina	aree di circolazione-parcheggi	0						
103424	Via del Gallo	aree di circolazione-parcheggi	0						
103464	Via Galvani	aree di circolazione-parcheggi	0						

103472	Via Gamba	aree di circolazione-parcheggi				0
103480	Via Lattanzio Gambara	aree di circolazione-parcheggi				0
103488	Via Veronica Gambara	aree di circolazione-parcheggi				
103496	Corso Garibaldi	aree di circolazione-parcheggi				
103504	Piazzale Garibaldi	aree di circolazione-parcheggi				0
103544	via Genova	aree di circolazione-parcheggi				0
103576	Via Gessi	aree di circolazione-parcheggi				
103584	Via Gheda	aree di circolazione-parcheggi				
103592	Via Ghidoni	aree di circolazione-parcheggi				
103596	Via Ghislandi	aree di circolazione-parcheggi				
103608	Vicolo Del Giardino	aree di circolazione-parcheggi				
103612	Via Farfengo	aree di circolazione-parcheggi				0
103624	Via Gioberti	aree di circolazione-parcheggi				
103625	Via Giorgione	aree di circolazione-parcheggi				0
103626	Via Giotto	aree di circolazione-parcheggi				0
103648	Via dei Girelli	aree di circolazione-parcheggi				
103668	Via Serafino Gnutti	aree di circolazione-parcheggi				0
103680	via Goito	aree di circolazione-parcheggi				0
103688	Via Goldoni	aree di circolazione-parcheggi				0
103704	Piazzale Golgi	aree di circolazione-parcheggi				
103744	Via Gramsci	aree di circolazione-parcheggi				
103748	Via Grandi	aree di circolazione-parcheggi				
103752	Via delle Grazie	aree di circolazione-parcheggi				0
103760	Via Grazioli	aree di circolazione-parcheggi				
103768	Via delle Grazzine	aree di circolazione-parcheggi				0
103816	Via Guerzoni	aree di circolazione-parcheggi				
103828	Via Gussalli	aree di circolazione-parcheggi				
103840	Via Hermada	aree di circolazione-parcheggi				
103844	Via Imperia	aree di circolazione-parcheggi				
103856	Via Indipendenza	aree di circolazione-parcheggi				0
103864	Via Industriale	aree di circolazione-parcheggi				
103872	Via Inganni	aree di circolazione-parcheggi				
103880	Vicolo Dell' Inganno	aree di circolazione-parcheggi				
103888	Via Interna	aree di circolazione-parcheggi				
103944	Via Istria	aree di circolazione-parcheggi				
103952	Viale Italia	aree di circolazione-parcheggi				
103960	Cavalcavia Kennedy	aree di circolazione-parcheggi				0

103976	Via Labirinto	aree di circolazione-parcheggi				0		
104000	Via Del Laghetto	aree di circolazione-parcheggi						
104016	Via Lama	aree di circolazione-parcheggi						
104024	Via Lamarmora	aree di circolazione-parcheggi				0		
104048	Via Crispi	aree di circolazione-parcheggi						
104056	Via Francesco Lana	aree di circolazione-parcheggi						
104072	Via Del Lapidario	aree di circolazione-parcheggi						
104080	Via L'Aquila	aree di circolazione-parcheggi						
104084	Via La Spezia	aree di circolazione-parcheggi				0		
104096	Via Del Lazzaretto	aree di circolazione-parcheggi						
104128	Via Fratelli Lechi	aree di circolazione-parcheggi				0		
104160	Via Fratelli Legnazzi	aree di circolazione-parcheggi						
104168	Via Leonardo Da Vinci	aree di circolazione-parcheggi				0		
104176	Quartiere Leonessa	aree di circolazione-parcheggi						
104216	Via Lipella	aree di circolazione-parcheggi				0		
104220	Via Livorno	aree di circolazione-parcheggi				0		
104248	Via Fratelli Lombardi	aree di circolazione-parcheggi						
104256	Via Lombardia	aree di circolazione-parcheggi						
104264	via Lombroso	aree di circolazione-parcheggi				0		
104280	Via Longhi	aree di circolazione-parcheggi						
104284	Via Longinotti	aree di circolazione-parcheggi				0		
104288	Via Longure	aree di circolazione-parcheggi				0	39	13 parte
104304	Via Lottieri	aree di circolazione-parcheggi						
104336	Via Lunga	aree di circolazione-parcheggi				0		
104352	Via Lupi Di Toscana	aree di circolazione-parcheggi						
104360	Via Luzzago	aree di circolazione-parcheggi				0		
104368	Via Della Maddalena	aree di circolazione-parcheggi						
104372	Via Maestri	aree di circolazione-parcheggi						
104376	Via Maffei	aree di circolazione-parcheggi						
104384	Corso Magenta	aree di circolazione-parcheggi				0		
104392	Via Maggi	aree di circolazione-parcheggi						
104400	Via Della Maggia	aree di circolazione-parcheggi						
104416	Via Magnocavallo	aree di circolazione-parcheggi						
104440	Via Matera	aree di circolazione-parcheggi						
104448	Via Malibran	aree di circolazione-parcheggi				0		
104456	Via Malta	aree di circolazione-parcheggi				0		
104496	Via Malvestiti	aree di circolazione-parcheggi						

104504	Via Malvezzi Giacomo	aree di circolazione-parcheggi							
104520	Via Manara	aree di circolazione-parcheggi	0						
104536	Contrada del Mangano	aree di circolazione-parcheggi	0						
104552	Via Mantice	aree di circolazione-parcheggi	0						
104560	Via Mantova	aree di circolazione-parcheggi	0						
104576	Via Manzoni	aree di circolazione-parcheggi							
104600	Via Marchetti	aree di circolazione-parcheggi							
104608	Via Marconi	aree di circolazione-parcheggi	0						
104624	Via Margheriti	aree di circolazione-parcheggi							
104632	Via Marini	aree di circolazione-parcheggi							
104640	Via Alberto Mario	aree di circolazione-parcheggi							
104648	Via Pietro Marone	aree di circolazione-parcheggi	0						
104656	Via Marsala	aree di circolazione-parcheggi	0						
104664	Via Martinengo Cesaresco	aree di circolazione-parcheggi							
104672	via Martinengo da Barco	aree di circolazione-parcheggi	0						
104688	Piazza Martiri Di Belfiore	aree di circolazione-parcheggi							
104696	Corso Martiri della Libertà	aree di circolazione-parcheggi	0						
104728	Corso Matteotti	aree di circolazione-parcheggi							
104744	Via Mazzini	aree di circolazione-parcheggi							
104748	Via Don Mazzolari	aree di circolazione-parcheggi							
104752	via Mazzucchelli	aree di circolazione-parcheggi	0						
104792	via del Mella	aree di circolazione-parcheggi	0						
104800	Via Melzi	aree di circolazione-parcheggi							
104832	Piazza del Mercato	aree di circolazione-parcheggi							
104840	Via Micanzi	aree di circolazione-parcheggi	0						
104841	Via Michelangelo	aree di circolazione-parcheggi	0						
104856	Via Milano	aree di circolazione-parcheggi	0						
104880	Via Dei Mille	aree di circolazione-parcheggi	0						
104904	Via Molinari	aree di circolazione-parcheggi							
104912	Via del Molino	aree di circolazione-parcheggi							
104952	Via Monte Baldo	aree di circolazione-parcheggi							
104960	Via Montebello	aree di circolazione-parcheggi	0						
104961	Via Enrico Berlinguer	aree di circolazione-parcheggi	0						
104968	Via Monte Cengio	aree di circolazione-parcheggi							
104992	Via Monte della Valle	aree di circolazione-parcheggi							
105008	Via Monte Grappa	aree di circolazione-parcheggi	0						
105024	Via Montello	aree di circolazione-parcheggi							

105048	via Monte Nero	aree di circolazione-parcheggi				0		
105056	Via Monte Novegno	aree di circolazione-parcheggi				0	69	
105096	Via Monte Suello	aree di circolazione-parcheggi				0		
105184	Via Montini	aree di circolazione-parcheggi				0		
105208	Piazza Moretto	aree di circolazione-parcheggi						
105216	Via Moretto	aree di circolazione-parcheggi						
105264	Via Dei Musei	aree di circolazione-parcheggi				0		
105272	Via della Musia	aree di circolazione-parcheggi				0		
105280	Via Muziano	aree di circolazione-parcheggi						
105288	Via Napoli	aree di circolazione-parcheggi						
105296	Piazzale Nava	aree di circolazione-parcheggi					34	278-309-273p.
105304	Via Naviglio Grande	aree di circolazione-parcheggi						
105320	Via Nievo	aree di circolazione-parcheggi						
105324	Via Nikolajewka	aree di circolazione-parcheggi				0		
105328	Via Della Noce	aree di circolazione-parcheggi				0		
105376	Via Novagani	aree di circolazione-parcheggi						
105400	Via Nullo	aree di circolazione-parcheggi						
105408	Via Oberdan	aree di circolazione-parcheggi				0		
105424	Via Odorici	aree di circolazione-parcheggi						
105432	Via Olini	aree di circolazione-parcheggi						
105440	Via Olivelli	aree di circolazione-parcheggi						
105448	Via Omassi	aree di circolazione-parcheggi						
105456	Vicolo Dell' Ombra	aree di circolazione-parcheggi						
105472	Via Ontini	aree di circolazione-parcheggi						
105480	via degli Orefici	aree di circolazione-parcheggi				0		
105488	Via Gerolamo Orefici	aree di circolazione-parcheggi				0		
105496	Via Oriani	aree di circolazione-parcheggi						
105504	Via Orientale	aree di circolazione-parcheggi						
105512	Vicolo Dell' Ortaglia	aree di circolazione-parcheggi						
105520	Via Orzinuovi	aree di circolazione-parcheggi				0		
105536	Via Ozanam	aree di circolazione-parcheggi				0		
105544	Via Pace	aree di circolazione-parcheggi				0		
105552	via Padova	aree di circolazione-parcheggi				0		
105576	Via Paganora	aree di circolazione-parcheggi						
105592	Via Della Palazzina	aree di circolazione-parcheggi						
105600	Via Palermo	aree di circolazione-parcheggi						
105608	Corso Palestro	aree di circolazione-parcheggi						

105616	Via Della Palla	aree di circolazione-parcheggi				0		
105624	Via Panigada	aree di circolazione-parcheggi				0		
105632	Via Panoramica	aree di circolazione-parcheggi				0		
105644	Piazza Paolo VI	aree di circolazione-parcheggi						
105664	via Parallela	aree di circolazione-parcheggi				0		
105672	Via Parenzo	aree di circolazione-parcheggi				0		
105712	Via Pascoli	aree di circolazione-parcheggi				0		
105736	Via Pasquali	aree di circolazione-parcheggi						
105752	Via Passo Aprica	aree di circolazione-parcheggi				0		
105768	Via Passo Del Brennero	aree di circolazione-parcheggi						
105784	Via Passo Del Moncenisio	aree di circolazione-parcheggi						
105792	Via Passo Del Monginevro	aree di circolazione-parcheggi						
105800	Via Passo Del S. Bernardino	aree di circolazione-parcheggi						
105808	Via Passo Del Sempione	aree di circolazione-parcheggi						
105824	Via Passo Di Resia	aree di circolazione-parcheggi						
105832	Via Passo del Gavia	aree di circolazione-parcheggi				0		
105840	Via Pastrengo	aree di circolazione-parcheggi				0		
105880	Via Pavoni	aree di circolazione-parcheggi				0		
105888	Via Pederzoli	aree di circolazione-parcheggi						
105896	Via Silvio Pellico	aree di circolazione-parcheggi				0		
105920	Quartiere Perlasca	aree di circolazione-parcheggi						
105932	Via Perotti	aree di circolazione-parcheggi						
105968	Via Petronace Da Brescia	aree di circolazione-parcheggi					152	303-305
105972	Via Piadena	aree di circolazione-parcheggi				0		
105976	Via dei Pialorsi	aree di circolazione-parcheggi						
105992	Viale Piave	aree di circolazione-parcheggi				0		
106000	Via Della Piazza	aree di circolazione-parcheggi						
106016	Via Piemonte	aree di circolazione-parcheggi						
106048	Via Pilastroni	aree di circolazione-parcheggi				0		
106064	Via Pindemonte	aree di circolazione-parcheggi				0		
106088	Via Pisacane	aree di circolazione-parcheggi						
106096	Via Campini Pittori	aree di circolazione-parcheggi				0		
106128	Via Polesine	aree di circolazione-parcheggi					163	
106136	Via Marco Polo	aree di circolazione-parcheggi						
106160	Via Ponte	aree di circolazione-parcheggi						
106176	Via Porcellaga	aree di circolazione-parcheggi						
106192	Via della Posta	aree di circolazione-parcheggi				0		

106240	Villaggio Prealpino Traversa 2^	aree di circolazione-parcheggi				0	
106248	Villaggio Prealpino Traversa 4^	aree di circolazione-parcheggi				0	
106256	Villaggio Prealpino Traversa 6^	aree di circolazione-parcheggi				0	
106264	Villaggio Prealpino Traversa 8^	aree di circolazione-parcheggi				0	
106272	Villaggio Prealpino Traversa 10^	aree di circolazione-parcheggi				0	
106280	Villaggio Prealpino Traversa 12^	aree di circolazione-parcheggi				0	
106288	Villaggio Prealpino Traversa 14^	aree di circolazione-parcheggi				0	
106296	Villaggio Prealpino Traversa 16^	aree di circolazione-parcheggi				0	
106304	Villaggio Prealpino Traversa 18^	aree di circolazione-parcheggi				0	
106320	Villaggio Prealpino Traversa 22^	aree di circolazione-parcheggi					
106328	Villaggio Prealpino Traversa 24^	aree di circolazione-parcheggi					
106336	Villaggio Prealpino Traversa 26^	aree di circolazione-parcheggi					
106344	Villaggio Prealpino Traversa 28^	aree di circolazione-parcheggi					
106352	Villaggio Prealpino Traversa 30^	aree di circolazione-parcheggi					
106360	Villaggio Prealpino Traversa 32^	aree di circolazione-parcheggi					
106368	Villaggio Prealpino Traversa 34^	aree di circolazione-parcheggi					
106370	Villaggio Prealpino Via 1^	aree di circolazione-parcheggi					
106376	Villaggio Prealpino Via 3^	aree di circolazione-parcheggi					
106384	Villaggio Prealpino Via 5^	aree di circolazione-parcheggi					
106392	Villaggio Prealpino Via 7^	aree di circolazione-parcheggi			4	933	
106400	Villaggio Prealpino Via 9^	aree di circolazione-parcheggi					
106408	Villaggio Prealpino Via 11^	aree di circolazione-parcheggi					
106416	Villaggio Prealpino Via 13^	aree di circolazione-parcheggi					
106424	Villaggio Prealpino Via 15^	aree di circolazione-parcheggi					
106432	Villaggio Prealpino Via 17^	aree di circolazione-parcheggi					
106440	Villaggio Prealpino Via 19^	aree di circolazione-parcheggi					
106448	Via della Presolana	aree di circolazione-parcheggi					
106456	Vicolo Del Prezemolo	aree di circolazione-parcheggi					
106472	Quartiere Primo Maggio	aree di circolazione-parcheggi				0	
106480	Via Psaro	aree di circolazione-parcheggi					
106496	Via Pulusella	aree di circolazione-parcheggi					
106504	Via Pusterla	aree di circolazione-parcheggi					
106512	Via Putelli	aree di circolazione-parcheggi					
106520	Via Quaranta	aree di circolazione-parcheggi					
106532	Villaggio Prealpino Traversa 30^	aree di circolazione-parcheggi					
106536	Via Quattro Novembre	aree di circolazione-parcheggi				0	
106553	Via Raffaello	aree di circolazione-parcheggi				0	

106984	Via dei Sabbio	aree di circolazione-parcheggi				0	
106988	Via Sabbioneta	aree di circolazione-parcheggi				0	
106992	Via Sabotino	aree di circolazione-parcheggi					
107008	Via Aurelio Saffi	aree di circolazione-parcheggi				0	
107024	via Giuseppe Saleri	aree di circolazione-parcheggi				0	
107040	Corsetto S. Agata	aree di circolazione-parcheggi					
107090	Via Abbazia	aree di circolazione-parcheggi					
107096	Via Lussingrande	aree di circolazione-parcheggi					
107104	Via Lussinpiccolo	aree di circolazione-parcheggi					
107128	Via Saba	aree di circolazione-parcheggi					
107136	Via Svevo	aree di circolazione-parcheggi					
107144	Via Tanasco	aree di circolazione-parcheggi					
107168	Via Montenevoso	aree di circolazione-parcheggi					
107176	Via S.Bartolomeo	aree di circolazione-parcheggi				0	
107184	Via S. Benedetto	aree di circolazione-parcheggi					
107208	Via S. Caterina	aree di circolazione-parcheggi					
107216	Contrada S. Chiara	aree di circolazione-parcheggi				0	
107234	Via Salodini	aree di circolazione-parcheggi					
107237	Via Salvemini	aree di circolazione-parcheggi				0	
107248	Via S. Donino	aree di circolazione-parcheggi				0	
107256	Via S. Emiliano	aree di circolazione-parcheggi					
107264	Viale S.Eufemia	aree di circolazione-parcheggi				0	
107272	Via S. Eustacchio	aree di circolazione-parcheggi				0	
107280	Via S. Faustino	aree di circolazione-parcheggi					
107288	Vicolo S. Faustino	aree di circolazione-parcheggi					
107304	Via S.Francesco Saverio Cabrini	aree di circolazione-parcheggi				0	
107312	Piazzetta S. Francesco	aree di circolazione-parcheggi				0	
107320	Via S. Francesco D'assisi	aree di circolazione-parcheggi					
107328	Via S.Gaetano	aree di circolazione-parcheggi					
107344	Piazzetta S. Giorgio	aree di circolazione-parcheggi					
107360	C.da San Giovanni	aree di circolazione-parcheggi				0	
107368	Via S. Giovanni Bosco	aree di circolazione-parcheggi					
107424	Via S. Martino Della Battaglia	aree di circolazione-parcheggi					
107432	Tresanda S.Nicola	aree di circolazione-parcheggi				0	
107448	Via S.Orsola	aree di circolazione-parcheggi				0	
107456	Vicolo S. Paolo	aree di circolazione-parcheggi					
107464	Vicolo S. Pietro Martire	aree di circolazione-parcheggi					

107472	Via S. Polo	aree di circolazione-parcheggi				0	
107480	Via S. Rocchino	aree di circolazione-parcheggi					
107496	Contrada S. Urbano	aree di circolazione-parcheggi					
107512	Vicolo S. Zanino	aree di circolazione-parcheggi					
107520	Via S. Zeno	aree di circolazione-parcheggi				0	
107536	Via Sangervasio	aree di circolazione-parcheggi					
107544	Via Sanson	aree di circolazione-parcheggi					
107560	Via del Santellone	aree di circolazione-parcheggi				57-78	
107568	Via dei Santi	aree di circolazione-parcheggi				0	
107592	Via Savoldo	aree di circolazione-parcheggi					
107596	Via Savona	aree di circolazione-parcheggi					
107604	Via Scarella	aree di circolazione-parcheggi				0	
107608	Via Scarampella	aree di circolazione-parcheggi					
107616	Via Schivardi	aree di circolazione-parcheggi				0	
107632	Via Scuole	aree di circolazione-parcheggi					
107641	Via del Sebino	aree di circolazione-parcheggi				0	
107648	Via del Sebino	aree di circolazione-parcheggi					
107664	via Sega	aree di circolazione-parcheggi				0	
107672	Via Sentier Morto	aree di circolazione-parcheggi					
107684	Via Serenissima	aree di circolazione-parcheggi					
107688	Villaggio Sereno Traversa 2^	aree di circolazione-parcheggi					
107696	Villaggio Sereno - traversa 4^	aree di circolazione-parcheggi				0	
107704	Villaggio Sereno - Traversa 6^	aree di circolazione-parcheggi				0	
107712	Villaggio Sereno - Traversa 8^	aree di circolazione-parcheggi				0	
107720	Villaggio Sereno Traversa 10^	aree di circolazione-parcheggi				0	
107728	Villaggio Sereno Traversa 12^	aree di circolazione-parcheggi				0	
107736	Villaggio Sereno Traversa 14^	aree di circolazione-parcheggi				0	
107752	Villaggio Sereno Traversa 18^	aree di circolazione-parcheggi				0	
107768	Villaggio Sereno Via 1^	aree di circolazione-parcheggi					
107776	Villaggio Sereno Via 3^	aree di circolazione-parcheggi				0	
107784	Villaggio Sereno Via 5^	aree di circolazione-parcheggi				0	
107792	Villaggio Sereno Via 7^	aree di circolazione-parcheggi				0	
107800	Villaggio Sereno - Via 9^	aree di circolazione-parcheggi				0	
107808	Villaggio Sereno - Via 11^	aree di circolazione-parcheggi				0	
107816	Villaggio Sereno Via 13^	aree di circolazione-parcheggi					
107824	Villaggio Sereno Via 15^	aree di circolazione-parcheggi					
107832	Via Serpente	aree di circolazione-parcheggi				0	

107848	Via Serra	aree di circolazione-parcheggi							
107852	Via Della Seta	aree di circolazione-parcheggi							
107856	Via Settembrini	aree di circolazione-parcheggi							
107880	Vicolo Sguizzette	aree di circolazione-parcheggi							
107912	Via Simoni	aree di circolazione-parcheggi						0	
107916	Via Sina	aree di circolazione-parcheggi							
107920	Via Slataper	aree di circolazione-parcheggi							
107952	Via Solera	aree di circolazione-parcheggi							
107968	Via Solferino	aree di circolazione-parcheggi						0	
107976	Vicolo Solitario	aree di circolazione-parcheggi							
107984	Via Somalla	aree di circolazione-parcheggi							
107992	Contrada Soncin Rotto	aree di circolazione-parcheggi							
108016	Via Sorbana	aree di circolazione-parcheggi						0	
108024	Via Sorbanella	aree di circolazione-parcheggi							
108032	Via Sostegno	aree di circolazione-parcheggi							
108040	Rua Sovera	aree di circolazione-parcheggi							
108056	Via Spalto S.Marco	aree di circolazione-parcheggi						0	
108064	Piazzale Spedali Civili	aree di circolazione-parcheggi							
108072	Vicolo Della Speranza	aree di circolazione-parcheggi							
108080	Piazza Tito Speri	aree di circolazione-parcheggi							
108088	Via dello Stadio	aree di circolazione-parcheggi						0	
108096	Via Degli Stampatori	aree di circolazione-parcheggi						0	
108100	Via Stassano	aree di circolazione-parcheggi						0	
108104	Viale Della Stazione	aree di circolazione-parcheggi						0	
108112	Vicolo Della Stazione	aree di circolazione-parcheggi							
108120	Vicolo delle Stelle	aree di circolazione-parcheggi							
108128	Via Stoppani	aree di circolazione-parcheggi			NCT	83	411	parte	
108128	Via Stoppani	aree di circolazione-parcheggi			NCT	83	414		
108144	Via Stretta	aree di circolazione-parcheggi						0	
108176	Via Stuparich	aree di circolazione-parcheggi							
108184	Via Suardi	aree di circolazione-parcheggi							
108192	Via Tagliatferri	aree di circolazione-parcheggi							
108200	Via Del Tagliamento	aree di circolazione-parcheggi							
108216	Via Tamburini	aree di circolazione-parcheggi							
108296	Tangenziale Ovest	aree di circolazione-parcheggi						0	
108304	Via Taramelli	aree di circolazione-parcheggi							

108320	Via Tartaglia	aree di circolazione-parcheggi				0	
108324	Via Tavelli	aree di circolazione-parcheggi				0	
108328	Via Tazzoli	aree di circolazione-parcheggi					
108344	Via Tempini	aree di circolazione-parcheggi					
108356	Via Teramo	aree di circolazione-parcheggi					
108360	Tresanda Del Territorio	aree di circolazione-parcheggi					
108368	Via Terzulli	aree di circolazione-parcheggi					
108376	Via Testi	aree di circolazione-parcheggi				0	
108384	Via Tiboni	aree di circolazione-parcheggi					
108385	Via Tiziano	aree di circolazione-parcheggi				0	
108392	Via delle Tofane	aree di circolazione-parcheggi					
108400	Via Togni	aree di circolazione-parcheggi				0	
108408	Via Tommaseo	aree di circolazione-parcheggi				0	
108416	Via Torino	aree di circolazione-parcheggi					
108424	Largo Torrelunga	aree di circolazione-parcheggi					
108432	Via Torricella Di Sopra	aree di circolazione-parcheggi				0	
108448	Via Torricella Di Sotto	aree di circolazione-parcheggi					
108456	Via Toscana	aree di circolazione-parcheggi				0	
108472	Via Tosio	aree di circolazione-parcheggi					
108480	Via Tosoni	aree di circolazione-parcheggi				0	70
108496	Via Tovini	aree di circolazione-parcheggi				0	
108544	Via Trento	aree di circolazione-parcheggi				0	
108560	via Trieste	aree di circolazione-parcheggi				0	
108568	Via Triinale	aree di circolazione-parcheggi					
108576	Via Triumplina	aree di circolazione-parcheggi				0	
108584	Via Turati Filippo	aree di circolazione-parcheggi					
108600	Via dei Turlini	aree di circolazione-parcheggi				0	
108640	Via Ugolini	aree di circolazione-parcheggi				0	
108648	Via Fratelli Ugoni	aree di circolazione-parcheggi				0	
108664	Vicolo Urganani	aree di circolazione-parcheggi					
108680	Via Vaiarini	aree di circolazione-parcheggi				0	
108688	Via Val Barbisona	aree di circolazione-parcheggi					
108704	Via Valcamonica	aree di circolazione-parcheggi				0	
108720	Via Val D'Avio	aree di circolazione-parcheggi					
108732	Via Val Di Fassa	aree di circolazione-parcheggi					
108768	Via Val di Sole	aree di circolazione-parcheggi					
108780	Via Val Gardena	aree di circolazione-parcheggi					

108784	Via Val Giudicarie	aree di circolazione-parcheggi							
108800	Via della Valle	aree di circolazione-parcheggi							
108808	Via Valle Bresciana	aree di circolazione-parcheggi							
108824	Via Dabbeni	aree di circolazione-parcheggi							
108832	Via Valotti	aree di circolazione-parcheggi							
108834	Via Val Passiria	aree di circolazione-parcheggi							
108837	Via Val Pusteria	aree di circolazione-parcheggi							
108856	Via Val Savioere	aree di circolazione-parcheggi	0						
108864	Via Valsorda	aree di circolazione-parcheggi							
108876	Via Val Venosta	aree di circolazione-parcheggi							
108880	Via Valvestino	aree di circolazione-parcheggi							
108896	Via Varese	aree di circolazione-parcheggi	0						
108912	Viale Venezia	aree di circolazione-parcheggi	0						
108920	Via Venticinque Aprile	aree di circolazione-parcheggi	0						
108928	Via Ventiquattro Maggio	aree di circolazione-parcheggi							
108936	Via Venti Settembre	aree di circolazione-parcheggi	0						
108968	Via Venturoli	aree di circolazione-parcheggi	0						
108976	Via Verdi	aree di circolazione-parcheggi							
108984	Via Verga	aree di circolazione-parcheggi	0						
108992	Via Verginella	aree di circolazione-parcheggi	0						
109016	Via Verona	aree di circolazione-parcheggi							
109024	Via Verzano	aree di circolazione-parcheggi	0						
109064	Vicolo delle Vidazze	aree di circolazione-parcheggi							
109080	Via Villa Glori	aree di circolazione-parcheggi							
109096	Via Villasca	aree di circolazione-parcheggi							
109104	Via Violino di Sopra	aree di circolazione-parcheggi	0						
109112	Via Violino di Sotto	aree di circolazione-parcheggi							
109128	via Viterbo	aree di circolazione-parcheggi	0						
109136	Piazza della Vittoria	aree di circolazione-parcheggi	0						
109144	Via Vittorio Emanuele II	aree di circolazione-parcheggi	0						
109152	Via Veneto	aree di circolazione-parcheggi	0						
109168	via Vivaldi	aree di circolazione-parcheggi	0						
109176	Via Vivanti	aree di circolazione-parcheggi	0						
109184	Via Alessandro Volta	aree di circolazione-parcheggi	0						
109192	Via della Volta	aree di circolazione-parcheggi	0						
109200	Via Voltumo	aree di circolazione-parcheggi	0						
109216	Via Zadei	aree di circolazione-parcheggi							

109218	via Zambaldi	aree di circolazione-parcheggi				0			
109232	Via Zamboni	aree di circolazione-parcheggi							
109240	Corso Zanardelli	aree di circolazione-parcheggi							
109248	via Zanelli	aree di circolazione-parcheggi				0			
109264	Via Zara	aree di circolazione-parcheggi							
109272	Via Zandrini	aree di circolazione-parcheggi							
109288	Via Ziliani	aree di circolazione-parcheggi							
109296	Via Zima	aree di circolazione-parcheggi							
109304	Via Della Ziziola	aree di circolazione-parcheggi							
109312	Via Zoccolo	aree di circolazione-parcheggi				0			
109320	via Zola	aree di circolazione-parcheggi				0	5	21 parte	
109352	Via Zuaboni	aree di circolazione-parcheggi				0			
109358	Via Zubani	aree di circolazione-parcheggi							
109370	Via Gatti	aree di circolazione-parcheggi							
109371	Via Zammarchi	aree di circolazione-parcheggi							
109372	Via Abbiati Luigi	aree di circolazione-parcheggi							
109373	Via degli Armaiuoli	aree di circolazione-parcheggi							
109376	Via Bertoli	aree di circolazione-parcheggi				0			
109377	Via Castagna	aree di circolazione-parcheggi				0			
109380	Via Fiorini	aree di circolazione-parcheggi				0			
109381	Via Galeazzo degli Orzi	aree di circolazione-parcheggi				0			
109382	Via Galvalli	aree di circolazione-parcheggi				0			
109384	Via Don Milani	aree di circolazione-parcheggi							
109388	Via Toscanini	aree di circolazione-parcheggi							
109390	Via Pertica	aree di circolazione-parcheggi							
109393	Via Tirandi	aree di circolazione-parcheggi				0			
109394	Via Merisi	aree di circolazione-parcheggi				0			
109395	Via Cimabue	aree di circolazione-parcheggi							
109396	Via Lippi	aree di circolazione-parcheggi							
109397	Via Vannucci	aree di circolazione-parcheggi							
109398	Via Robusti	aree di circolazione-parcheggi				0			
109400	Via Finadri	aree di circolazione-parcheggi				0			
109402	Via Passo Baremone	aree di circolazione-parcheggi				0			
109404	Via Salvadego	aree di circolazione-parcheggi				0			
109405	Via Marmirolo	aree di circolazione-parcheggi							
109407	Via Bonora	aree di circolazione-parcheggi				0	59-60		
109408	Via Mainetti	aree di circolazione-parcheggi				0			

109410	Via Passo Dello Stelvio	aree di circolazione-parcheggi							
109411	Via Tiepolo	aree di circolazione-parcheggi							
109412	Via Donatello	aree di circolazione-parcheggi							
109413	Via Bramante	aree di circolazione-parcheggi							
109414	Villaggio Badia Traversa 10^	aree di circolazione-parcheggi							
109415	Villaggio Badia Trav. 12^	aree di circolazione-parcheggi							
109418	Villaggio Badia Traversa 18^	aree di circolazione-parcheggi							
109419	Villaggio Badia Traversa 20^	aree di circolazione-parcheggi							
109420	Via Palazzoli	aree di circolazione-parcheggi					0		
109424	Via Lerici	aree di circolazione-parcheggi					0		
109428	Via Petrarca	aree di circolazione-parcheggi							
109436	Via Levi Dario	aree di circolazione-parcheggi					0		
109438	Piazzale Giacinto Tredici	aree di circolazione-parcheggi							
109440	Galleria Tito Speri	aree di circolazione-parcheggi					0		
109441	Via Don Vender	aree di circolazione-parcheggi							
109442	Cavalcavia Kolbe	aree di circolazione-parcheggi					0		
109443	Via Salgari	aree di circolazione-parcheggi					0		
109445	Via Balestrieri	aree di circolazione-parcheggi							
109448	Via Santin	aree di circolazione-parcheggi							
109451	Via Palladio	aree di circolazione-parcheggi							
109452	Via Masaccio	aree di circolazione-parcheggi							
109453	Via Allegri	aree di circolazione-parcheggi							
109454	Via del Verrocchio	aree di circolazione-parcheggi							
109456	Via Righetti	aree di circolazione-parcheggi							
109460	Via Aldo Moro	aree di circolazione-parcheggi					0		
109467	Tangenziale Montelungo	aree di circolazione-parcheggi					0		
109469	Villaggio Buffalora Traversa 14^	aree di circolazione-parcheggi							
109470	Via Pertini	aree di circolazione-parcheggi							
109471	via Astolfo Lunardi	aree di circolazione-parcheggi					0		
109472	Via La Malfa	aree di circolazione-parcheggi	NCT	171	1	3			
109472	Via La Malfa	aree di circolazione-parcheggi	NCT	171	1	4			
109472	Via La Malfa	aree di circolazione-parcheggi	NCT	171	215				
109473	Via Bormioli	aree di circolazione-parcheggi							
109475	Via Nenni	aree di circolazione-parcheggi							
109476	Via Nicolini	aree di circolazione-parcheggi					0		
109477	Via Vittime Civili Di Guerra	aree di circolazione-parcheggi					0		
109478	Via Parma	aree di circolazione-parcheggi					0		

109479	Via Piacenza	aree di circolazione-parcheggi							
109480	Via della Trisia	aree di circolazione-parcheggi							
109481	Via Re Rotari	aree di circolazione-parcheggi	0						
109482	Via Re Desiderio	aree di circolazione-parcheggi	0						
109483	Via Re Adelchi	aree di circolazione-parcheggi	0						
109484	Via Regina Ansa	aree di circolazione-parcheggi	0						
109485	Via Padre Marcolini	aree di circolazione-parcheggi	0						
109486	Via della Cascina Tesa	aree di circolazione-parcheggi	0	256-260					
109487	Via della Cascina Pontevica	aree di circolazione-parcheggi	0						
109489	via Paolo Signorini	aree di circolazione-parcheggi	0						
109490	Via Don Pinzoni	aree di circolazione-parcheggi							
109491	Via Trivellini	aree di circolazione-parcheggi	0						
109493	Via Francesco Lonati	aree di circolazione-parcheggi	0						
109494	Via Ducos	aree di circolazione-parcheggi	0						
109495	Via Della Strada Antica Mantovana	aree di circolazione-parcheggi							
109496	Via della Seriola Vescovada	aree di circolazione-parcheggi	0						
109497	Via Sardegna	aree di circolazione-parcheggi	0						
109498	Via Venturi	aree di circolazione-parcheggi	0						
109499	Via Vittime d'Istria, Fiume e Dalmazia	aree di circolazione-parcheggi	0						
109500	Via Monte Mascheda	aree di circolazione-parcheggi	0						
109501	Via Malanotte	aree di circolazione-parcheggi	0						
109502	Via Tadini	aree di circolazione-parcheggi	0						
109503	Via Zabella	aree di circolazione-parcheggi	0						
109505	Via Tito Baresani	aree di circolazione-parcheggi	0						
109507	Via Deretti	aree di circolazione-parcheggi							
109509	Villaggio Badia Traversa 8^	aree di circolazione-parcheggi	0						
109512	Piazzale Benedetti Michelangeli	aree di circolazione-parcheggi							
109515	Piazzetta Duemila	aree di circolazione-parcheggi	0						
109518	Via Mutti	aree di circolazione-parcheggi	0						
109519	Via Madre Teresa di Calcutta	aree di circolazione-parcheggi	0						
109523	Via Enzo Ferrari	aree di circolazione-parcheggi							
109527	Piazza Fossa Bagni	aree di circolazione-parcheggi							
109530	Via Monsignor Fossati	aree di circolazione-parcheggi	0						
109534	Borgo Wuhrer	aree di circolazione-parcheggi							
109534	Borgo Wuhrer	aree di circolazione-parcheggi							
109534	Borgo Wuhrer	aree di circolazione-parcheggi		187					138

109610	Piazza Miro Bonetti	aree di circolazione-parcheggi							116	398p.-362-strade
109616	Via Malga Bala	aree di circolazione-parcheggi								
124756	Via Don Luigi Barberis	aree di circolazione-parcheggi								
128749	Via Morelli	aree di circolazione-parcheggi								
200001	Via Milano - Via Capretti	pista ciclabile						0		

**CANONI DI LOCAZIONE ATTIVA DA PERCEPIRE PER L'ANNO 2018
RELATIVI AD AFFITTI E CONCESSIONI DI IMMOBILI COMUNALI NON
ABITATIVI GESTITI DAL COMUNE**

INDIRIZZO UI	TIPO	CANONE ANNUO 2018 (iva compresa ove dovuta)
VIA TAMBURINI N.28	fabbricato	5.556,18
C.SO ZANARDELLI 36	fabbricato	45.793,34
AREA VIA MAGGIA	area	1.143,00
VIA BADIA 113	fabbricato	800,63
VIA CAMPO FIERA 6	fabbricato	2.318,25
VIALE STAZIONE 45/51	fabbricato	13.029,48
VIA DEL BROLO 4	fabbricato	11.123,48
V.LO DELLE STELLE 4	fabbricato	3.142,92
VIA LIVORNO 7	fabbricato	2.459,21
V.LO BORGONDIO N. 29	fabbricato	2.286,19
VIA DELLE BETTOLE 101	fabbricato	4.554,36
VIA PALAZZINA 21	fabbricato	1.395,15
VILL. SERENO VIA V^ 29	fabbricato	1.785,94
V.LO BORGONDIO N. 33	fabbricato	644,36
V.LO MANZONE N.20	fabbricato	1.112,96
VIA BISSOLATI 60/A	fabbricato	3.381,84
VIA MAIERA 21	fabbricato	2.111,17
VIA MAGGIA N.46	fabbricato	4.251,17
VIA MARCHETTI 1/C	fabbricato	4.635,17
P.ZZA LOGGIA N.6	fabbricato	47.789,94
LOCALITA' FOSSA BAGNI	fabbricato	2.582,28
P.ZZA LOGGIA 13/B	fabbricato	4.700,00
VIA S. DONINO 1	fabbricato	341.919,16
AREA PRATI MAGRI	area	1.700,04
PIAZZA DELLA LOGGIA 13	fabbricato	1.155,51
VIA RAFFAELLO N. 169	fabbricato	7.616,17
V.LO BORGONDIO 29	fabbricato	3.493,25
VIALE VENEZIA 71	fabbricato	23.780,20
AREA VIA LABIRINTO	area	15.108,84

COMUNE DI BRESCIA

Settore Valorizzazione Patrimonio Pubblico - Servizio Gestione Patrimonio

VIA BATTAGLIE 13/b	fabbricato	6.620,40
VIA VERZIANO N. 12	fabbricato	1.454,34
V.LE PIAVE 40	fabbricato	2.457,47
TRAV. XX N. 110 SERENO	fabbricato	17.459,16
AREA VIA GATTI	area	19.520,00
VIA L. GAMBARA 40	fabbricato	66.164,75
VIA X GIORNATE 4	fabbricato	45.489,27
AREA VIA DEL MELLA	area	13.963,89
VIA X GIORNATE 2	fabbricato	13.233,10
AREA VIA DEL MELLA	area	13.866,90
VIA ALLEGRI 13	fabbricato	7.157,96
VILL. SERENO TRAV. XII^	fabbricato	9.997,37
PIAZZA PAOLO VI	fabbricato	27.625,00
VIA SAFFI 50-29-31-48	fabbricato	27.976,60
AREA VIA CALATAFIMI	area	4.828,84
VIA CIMABUE 18	fabbricato	22.158,03
AREA VIA VALLECAMONICA	area	11.382,84
VIA ORZINUOVI N.86 ORTOMERCATO	fabbricato	454.094,75
CASCINA VIA CORFU'	fabbricato	14.782,74
VIA TAMBURINI N.28	fabbricato	5.924,62
VIA S.MARTINO BATTAGLIA N. 18	fabbricato	40.723,04
VIA S.MARTINO BATTAGLIA N. 18	fabbricato	48.800,00
VIA GATTI N.55	fabbricato	2.513,29
VIA REPUBBLICA ARGENTINA N. 120	fabbricato	2.682,85
V.LE STAZIONE NN. 41/45	fabbricato	6.943,78
V.LO MANZONE N. 20/22	fabbricato	1.415,98
VIALE CADUTI DEL LAVORO	area	4.237,88
VIA LONGURE	area	619,64
LOCALITA' GEROLE	area	4.010,90
VIA ARTURO REGGIO	area	1.219,96
VIA EUROPA	area	117,75
VIA EUROPA	area	89,86

COMUNE DI BRESCIA

Settore Valorizzazione Patrimonio Pubblico - Servizio Gestione Patrimonio

VIA AMBA D'ORO	area	784,20
VIA FORNACI	area	100,00
VIA EUROPA	area	72,30
VIA PRATI MAGRI - MAZZANO	area	935,00
VIA PANIGADA	area	103,29
VIA EUROPA	area	44,42
VIA MAIERA 21	fabbricato	20.825,40
VIA ROSE 12/a	fabbricato	3.974,76
RUA SOVERA, 75	fabbricato	893,63
P.LE ARNALDO	fabbricato	14.893,58
VIA LIVORNO, 7	fabbricato	153,55
VIA ROSE N.12/A	fabbricato	4.028,35
VIA REPUBBLICA ARGENTINA, 120	fabbricato	360,61
VIA INDUSTRIALE 14	fabbricato	10.707,26
VIA INDUSTRIALE 14	fabbricato	3.459,79
C.DA CARMINE NN. 11/A 11/B	fabbricato	5.197,20
V.LO BORGONDIO N. 20/22	fabbricato	1.235,25
VIA PAITONE NN. 45/47	fabbricato	3.458,70
VIA ORZINUOVI	area	922,58
VIA CORSICA 327/A	fabbricato	7.567,54
VIA TRENTO 105	fabbricato	732

**CANONI DI LOCAZIONE ATTIVA DA PERCEPIRE PER L'ANNO 2018 RELATIVI AD AFFITTI E
CONCESSIONI DI IMMOBILI ABITATIVI E RELATIVE PERTINENZE DI PROPRIETA' COMUNALE GESTITI
DA ALER**

Indirizzo Unità Immobiliare	Destinazione	Utilizzo	Canone annuo al 31/12
Via G.TARTINI 16	ALLOGGIO	Locazione	2922,6
Via G.TARTINI 16	BOX	Locazione	pertinenza
Via MICHELANGELO 6	ALLOGGIO	Locazione	3266,52
Via MICHELANGELO 6	ALLOGGIO	Locazione	3586,32
Via MICHELANGELO 6	ALLOGGIO	Locazione	4178,52
Via MICHELANGELO 6	ALLOGGIO	Locazione	2101,32
Via MICHELANGELO 6	ALLOGGIO	Locazione	3594,12
Via MICHELANGELO 6	ALLOGGIO	Locazione	2004,96
Via MICHELANGELO 4	ALLOGGIO	Locazione	4292,16
Via MICHELANGELO 4	ALLOGGIO	Locazione	4203,48
Via MICHELANGELO 4	ALLOGGIO	Locazione	3418,44
Via MICHELANGELO 4	ALLOGGIO	Locazione	2483,64
Via MICHELANGELO 4	ALLOGGIO	Locazione	3217,08
Via MICHELANGELO 2	ALLOGGIO	Locazione	4652,04
Via MICHELANGELO 2	ALLOGGIO	Locazione	1162,68
Via MICHELANGELO 2	ALLOGGIO	Locazione	1434,84
Via MICHELANGELO 2	ALLOGGIO	Locazione	4269,24
Via MICHELANGELO 2	ALLOGGIO	Locazione	2549,4
Via MICHELANGELO 2	ALLOGGIO	Locazione	1137,24
Via MICHELANGELO 6	BOX	Locazione	pertinenza
Via MICHELANGELO 6	BOX	Locazione	pertinenza
Via MICHELANGELO 6	BOX	Locazione	pertinenza
Via MICHELANGELO 6	BOX	Locazione	pertinenza
Via MICHELANGELO 6	BOX	Locazione	pertinenza
Via MICHELANGELO 6	BOX	Locazione	pertinenza
Via MICHELANGELO 6	BOX	Locazione	pertinenza
Via MICHELANGELO 6	BOX	Locazione	397,2
Via MICHELANGELO 6	BOX	Locazione	pertinenza
Via MICHELANGELO 6	BOX	Locazione	pertinenza
Via MICHELANGELO 6	BOX	Locazione	pertinenza
Via MICHELANGELO 6	BOX	Locazione	pertinenza
Via MICHELANGELO 6	BOX	Locazione	pertinenza
Via MICHELANGELO 6	BOX	Locazione	pertinenza
Via MICHELANGELO 6	BOX	Locazione	pertinenza
Via MICHELANGELO 6	BOX	Locazione	pertinenza

Via MICHELANGELO 6	BOX	Locazione	pertinenza
Via MICHELANGELO 6	BOX	Locazione	pertinenza
Via TREDICESIMA Qre C.ABBA 28	ALLOGGIO	Locazione	2108,04
Via TREDICESIMA Qre C.ABBA 28	ALLOGGIO	Locazione	2099,52
Via TREDICESIMA Qre C.ABBA 28	ALLOGGIO	Locazione	2448,48
Via TREDICESIMA Qre C.ABBA 28	ALLOGGIO	Locazione	240
Via TREDICESIMA Qre C.ABBA 28	ALLOGGIO	Locazione	2747,88
Via TREDICESIMA Qre C.ABBA 28	ALLOGGIO	Locazione	240
Via VERONA 23	ALLOGGIO	Locazione	240
Via VERONA 23	ALLOGGIO	Locazione	485,64
Via VERONA 23	ALLOGGIO	Locazione	1583,16
Via VERONA 23	ALLOGGIO	Locazione	2129,4
Via VERONA 23	ALLOGGIO	Locazione	240
Via VERONA 23	ALLOGGIO	Locazione	2966,04
Via VERONA 23	ALLOGGIO	Locazione	726,48
Via VERONA 25	ALLOGGIO	Locazione	2074,56
Via VERONA 25	ALLOGGIO	Locazione	977,16
Via VERONA 25	ALLOGGIO	Locazione	1711,68
Via VERONA 25	ALLOGGIO	Locazione	760,68
Via VERONA 25	ALLOGGIO	Locazione	935,04
Via VERONA 25	ALLOGGIO	Locazione	979,56
Via VERONA 25	ALLOGGIO	Locazione	240
Via VERONA 25	ALLOGGIO	Locazione	756,84
Via TIEPOLO 11	ALLOGGIO	Locazione	3179,52
Via TIEPOLO 11	ALLOGGIO	Locazione	2597,04
Via TIEPOLO 11	ALLOGGIO	Locazione	4963,44
Via TIEPOLO 11	ALLOGGIO	Locazione	6205,44
Via TIEPOLO 13	ALLOGGIO	Locazione	2597,04
Via TIEPOLO 13	ALLOGGIO	Locazione	3179,52
Via TIEPOLO 13	ALLOGGIO	Locazione	5209,56
Via TIEPOLO 13	ALLOGGIO	Locazione	6159,36
Via TIEPOLO 13	ALLOGGIO	Locazione	5641,8
Via TIEPOLO 11	POSTO AUTO SCOPERTO	Locazione	pertinenza
Via TIEPOLO 11	POSTO AUTO SCOPERTO	Locazione	pertinenza
Via TIEPOLO 11	POSTO AUTO SCOPERTO	Locazione	pertinenza
Via TIEPOLO 13	POSTO AUTO SCOPERTO	Locazione	pertinenza
Via TIEPOLO 13	POSTO AUTO SCOPERTO	Locazione	pertinenza

Via TIEPOLO 13	POSTO AUTO SCOPERTO	Locazione	pertinenza
Via TIEPOLO 13	POSTO AUTO SCOPERTO	Locazione	pertinenza
Via TIEPOLO 13	POSTO AUTO SCOPERTO	Locazione	pertinenza
Via rua sovera 63 65	ALLOGGIO	Locazione	2547,36
Via rua sovera 63 65	ALLOGGIO	Locazione	240
Via rua sovera 63 65	ALLOGGIO	Locazione	2020,44
Via PAGANINI 8	ALLOGGIO	Locazione	1075,8
Via PAGANINI 8	ALLOGGIO	Locazione	1590,96
Via PAGANINI 8	ALLOGGIO	Locazione	512,64
Via PAGANINI 8	ALLOGGIO	Locazione	1026,36
Via PAGANINI 8	ALLOGGIO	Locazione	1410,6
Via PAGANINI 8	ALLOGGIO	Locazione	1466,16
Via S.EUFEMIA 27	ALLOGGIO	Locazione	4968,36
Via S.EUFEMIA 27	ALLOGGIO	Locazione	3519,6
Via S.EUFEMIA 27	BOX	Locazione	pertinenza
Via S. FAUSTINO 38	ALLOGGIO	Locazione	1015,56
Via MARCHETTI 19	ALLOGGIO	Locazione	1504,56
Via MARCHETTI 19	ALLOGGIO	Locazione	3787,08
Via MARCHETTI 19	ALLOGGIO	Locazione	2964
Via MARCHETTI 19	ALLOGGIO	Locazione	240
Via MARCHETTI 19	ALLOGGIO	Locazione	240
Via MARCHETTI 19	ALLOGGIO	Locazione	240
Via MARCHETTI 19	ALLOGGIO	Locazione	3027,84
Via MARCHETTI 19	ALLOGGIO	Locazione	3319,8
Via A. Marchetti 21	ALLOGGIO	Locazione	240
Via A. Marchetti 21	ALLOGGIO	Locazione	240
Via A. Marchetti 21	ALLOGGIO	Locazione	723,12
Via A. Marchetti 21	ALLOGGIO	Locazione	1230,48
Via A. Marchetti 21	ALLOGGIO	Locazione	2967,72
Via A. Marchetti 21	ALLOGGIO	Locazione	1238,88
Via A. Marchetti 21	ALLOGGIO	Locazione	2182,8
Via A. Marchetti 21	ALLOGGIO	Locazione	2159,64
Via A. Marchetti 23	ALLOGGIO	Locazione	4456,2
Via A. Marchetti 23	ALLOGGIO	Locazione	240
Via A. Marchetti 23	ALLOGGIO	Locazione	1307,04
Via A. Marchetti 23	ALLOGGIO	Locazione	1769,04
Via A. Marchetti 23	ALLOGGIO	Locazione	4334,28

Via A. Marchetti 23	ALLOGGIO	Locazione	885,48
Via A. Marchetti 23	ALLOGGIO	Locazione	2233,8
Via S. FAUSTINO 38	ALLOGGIO	Locazione	240
Via S. FAUSTINO 38	ALLOGGIO	Locazione	240
Via S. FAUSTINO 38	ALLOGGIO	Locazione	2127,72
Via S. FAUSTINO 38	ALLOGGIO	Locazione	2219,88
Via S. FAUSTINO 38	ALLOGGIO	Locazione	240
Via S. FAUSTINO 38	ALLOGGIO	Locazione	240
Via S. FAUSTINO 38	ALLOGGIO	Locazione	240
Via GUIDO ROSSA 5	ALLOGGIO	Locazione	240
Via GUIDO ROSSA 5	BOX	Locazione	264,96
Via ABBAZIA 10	ALLOGGIO	Locazione	1230,72
Via ABBAZIA 10	ALLOGGIO	Locazione	1338,48
Via ABBAZIA 10	ALLOGGIO	Locazione	629,04
Via ABBAZIA 10	ALLOGGIO	Locazione	240
Via ABBAZIA 10	ALLOGGIO	Locazione	1863
Via ABBAZIA 10	ALLOGGIO	Locazione	460,8
Via ABBAZIA 10	ALLOGGIO	Locazione	240
Via ABBAZIA 10	ALLOGGIO	Locazione	698,04
Via ABBAZIA 10	ALLOGGIO	Locazione	2791,92
Via Abbazia 8	ALLOGGIO	Locazione	1376,76
Via Abbazia 8	ALLOGGIO	Locazione	488,16
Via Abbazia 8	ALLOGGIO	Locazione	1799,64
Via Abbazia 8	ALLOGGIO	Locazione	3507,84
Via Abbazia 8	ALLOGGIO	Locazione	1394,76
Via Abbazia 8	ALLOGGIO	Locazione	2043,6
Via Abbazia 8	ALLOGGIO	Locazione	2392,08
Via Abbazia 8	ALLOGGIO	Locazione	1076,04
Via Abbazia 8	ALLOGGIO	Locazione	1143,72
Vicolo MILLEFIORI 22	ALLOGGIO	Locazione	1740,6
Vicolo MILLEFIORI 22	ALLOGGIO	Locazione	3184,56
Via DONEGANI 5	ALLOGGIO	Locazione	957,84
Via DONEGANI 5	ALLOGGIO	Locazione	240
Via DONEGANI 5	ALLOGGIO	Locazione	240
Via DONEGANI 5	ALLOGGIO	Locazione	1689,6
Via DONEGANI 5	ALLOGGIO	Locazione	1130,64
Via DONEGANI 5	ALLOGGIO	Locazione	240
Via DONEGANI 7	ALLOGGIO	Locazione	3671,88
Via DONEGANI 7	ALLOGGIO	Locazione	967,2
Via DONEGANI 7	ALLOGGIO	Locazione	979,8
Via DONEGANI 7	ALLOGGIO	Locazione	788,76

Via DONEGANI 7	ALLOGGIO	Locazione	862,92
Via DONEGANI 7	ALLOGGIO	Locazione	1876,68
Via DONEGANI 7	ALLOGGIO	Locazione	1493,76
Via DONEGANI 7	ALLOGGIO	Locazione	240
Via CALATAFIMI 9	ALLOGGIO	Locazione	1785,36
Via CALATAFIMI 9	ALLOGGIO	Locazione	3672,36
Via CALATAFIMI 11	ALLOGGIO	Locazione	3361,2
Via CALATAFIMI 11	ALLOGGIO	Locazione	1140,84
Via CALATAFIMI 13	ALLOGGIO	Locazione	706,68
Via CALATAFIMI 13	ALLOGGIO	Locazione	1140,48
Via CALATAFIMI 15	ALLOGGIO	Locazione	240
Via CALATAFIMI 9	ALLOGGIO	Locazione	1164,84
Via CALATAFIMI 9	ALLOGGIO	Locazione	1998,84
Via CALATAFIMI 11	ALLOGGIO	Locazione	240
Via CALATAFIMI 11	ALLOGGIO	Locazione	2975,04
Via CALATAFIMI 13	ALLOGGIO	Locazione	3751,32
Via CALATAFIMI 13	ALLOGGIO	Locazione	240
Via CALATAFIMI 15	ALLOGGIO	Locazione	3361,2
Via CALATAFIMI 15	ALLOGGIO	Locazione	1473,96
Via CALATAFIMI 9	ALLOGGIO	Locazione	1996,2
Via CALATAFIMI 9	ALLOGGIO	Locazione	240
Via CALATAFIMI 11	ALLOGGIO	Locazione	1407,72
Via CALATAFIMI 11	ALLOGGIO	Locazione	240
Via CALATAFIMI 13	ALLOGGIO	Locazione	4098,6
Via CALATAFIMI 13	ALLOGGIO	Locazione	240
Via CALATAFIMI 15	ALLOGGIO	Locazione	2943,96
Via CALATAFIMI 15	ALLOGGIO	Locazione	3007,2
Via CALATAFIMI 15	ALLOGGIO	Locazione	1159,08
Via CALATAFIMI 9 -11-13-15	POSTO AUTO SCOPERTO	Locazione	356,52
Via C. DONEGANI 3	ALLOGGIO	Locazione	721,2
Via C. DONEGANI 3	ALLOGGIO	Locazione	3617,76
Via C. DONEGANI 3	ALLOGGIO	Locazione	3495
Via C. DONEGANI 1	ALLOGGIO	Locazione	1162,68
Via C. DONEGANI 3	ALLOGGIO	Locazione	1098,12
Via C. DONEGANI 1	ALLOGGIO	Locazione	240

Via C. DONEGANI 1	ALLOGGIO	Locazione	900,72
Via C. DONEGANI 1	ALLOGGIO	Locazione	2941,2
Via C. DONEGANI 3	ALLOGGIO	Locazione	2468,76
Via C. DONEGANI 1	ALLOGGIO	Locazione	3500,04
Via C. DONEGANI 1	ALLOGGIO	Locazione	2780,76
Via PIGAFETTA Qre S.BARTOL 21	ALLOGGIO	Locazione	680,76
Via PIGAFETTA Qre S.BARTOL 21	ALLOGGIO	Locazione	2826,12
Via A.DIAZ 18	ALLOGGIO	Locazione	962,16
Via A.DIAZ 18	ALLOGGIO	Locazione	1329,6
Via A.DIAZ 18	ALLOGGIO	Locazione	4100,76
Via A.DIAZ 18	ALLOGGIO	Locazione	1346,52
Via A.DIAZ 18	ALLOGGIO	Locazione	2478,84
Via A.DIAZ 18	ALLOGGIO	Locazione	1847,52
Via A.DIAZ 18	ALLOGGIO	Locazione	2302,8
Via A.DIAZ 18	ALLOGGIO	Locazione	2350,68
Via A.DIAZ 18	ALLOGGIO	Locazione	1388,28
Via A.DIAZ 18	ALLOGGIO	Locazione	2171,4
Via A.DIAZ 18	ALLOGGIO	Locazione	240
Via A.DIAZ 18	ALLOGGIO	Locazione	1096,2
Via A.DIAZ 18	ALLOGGIO	Locazione	1576,08
Via A.DIAZ 18	ALLOGGIO	Locazione	240
Via A.DIAZ 18	ALLOGGIO	Locazione	3189,6
Via A.DIAZ 18	ALLOGGIO	Locazione	1106,28
Via A.DIAZ 18	ALLOGGIO	Locazione	1897,92
Via MONTENEVOSO 44	ALLOGGIO	Locazione	240
Via Pirano 13	ALLOGGIO	Locazione	2916,72
Via Pirano 13	BOX	Locazione	pertinenza
Via MICHELANGELO 245	ALLOGGIO	Locazione	4424,76
Via PAITONE 41	ALLOGGIO	Locazione	1015,2
Via PAITONE 41	ALLOGGIO	Locazione	891,24
Via PAITONE 41	ALLOGGIO	Locazione	1206,36
Via PAITONE 41	ALLOGGIO	Locazione	240
Via PAITONE 41	ALLOGGIO	Locazione	240
Via PAITONE 41	ALLOGGIO	Locazione	743,52
Via PAITONE 41	ALLOGGIO	Locazione	1198,68
Via PAITONE 41	ALLOGGIO	Locazione	240

Via A.DIAZ 16	ALLOGGIO	Locazione	3221,16
Via A.DIAZ 16	ALLOGGIO	Locazione	2364,12
Via A.DIAZ 16	ALLOGGIO	Locazione	7030,8
Via A.DIAZ 16	ALLOGGIO	Locazione	240
Via A.DIAZ 18	ALLOGGIO	Locazione	4218
Via A.DIAZ 18	ALLOGGIO	Locazione	240
Via A.DIAZ 18	ALLOGGIO	Locazione	1053
Via SORBANA 8	ALLOGGIO	Locazione	240
Via SORBANA 8	ALLOGGIO	Locazione	740,16
Via SORBANA 8	ALLOGGIO	Locazione	1634,88
Via SORBANA 8	ALLOGGIO	Locazione	1542,24
Via SORBANA 8	ALLOGGIO	Locazione	1565,28
Via SORBANA 8	ALLOGGIO	Locazione	1618,92
Via CHIUSURE 73	ALLOGGIO	Locazione	879
Via S.FAUSTINO 79 /A	ALLOGGIO	Locazione	2135,88
Via S.FAUSTINO 79 /A	ALLOGGIO	Locazione	1176,84
Via F.BORGONDIO 29	ALLOGGIO	Locazione	998,4
Via F.BORGONDIO 29	ALLOGGIO	Locazione	240
Via G.TARTINI 30	ALLOGGIO	Locazione	3733,92
Via Tanasco 15	ALLOGGIO	Locazione	2819,64
Via FENAROLO 39	ALLOGGIO	Locazione	240
Via FENAROLO 39	ALLOGGIO	Locazione	2431,2
Via FENAROLO 33	ALLOGGIO	Locazione	240
Via FENAROLO 33	ALLOGGIO	Locazione	240
Via FENAROLO 33	ALLOGGIO	Locazione	2605,92
Via CHIUSURE 73	ALLOGGIO	Locazione	2606,52
Via CHIUSURE 73	ALLOGGIO	Locazione	2517,96
Via CHIUSURE 73	ALLOGGIO	Locazione	2651,88
Via S.FAUSTINO 79 /A	ALLOGGIO	Locazione	3686,52
Via S.FAUSTINO 79 /A	ALLOGGIO	Locazione	981,72
Via F.BORGONDIO 29	ALLOGGIO	Locazione	1608,96
Via FENAROLO 33	ALLOGGIO	Locazione	240
Via FENAROLO 39	ALLOGGIO	Locazione	2007,6
Via F.BORGONDIO 29	ALLOGGIO	Locazione	4229,88
Via F.BORGONDIO 29	ALLOGGIO	Locazione	4340,76
Via F.BORGONDIO 37	ALLOGGIO	Locazione	3518,4
Via F.BORGONDIO 37	ALLOGGIO	Locazione	2404,8
Via F.BORGONDIO 36	ALLOGGIO	Locazione	240
Via F.BORGONDIO 36	ALLOGGIO	Locazione	1977,96

Via F.BORGONDIO 21	ALLOGGIO	Locazione	4541,76
Via F.BORGONDIO 21	ALLOGGIO	Locazione	5488,56
Via F.BORGONDIO 36	ALLOGGIO	Locazione	240
Via G.TARTINI 22	ALLOGGIO	Locazione	3102,24
Via TANASCO 7	ALLOGGIO	Locazione	2803,92
Via DEI SABBIO 4	ALLOGGIO	Locazione	1001,88
Via DEI SABBIO 4	ALLOGGIO	Locazione	1279,32
Via DEI SABBIO 4	ALLOGGIO	Locazione	672,36
Via DEI SABBIO 4	ALLOGGIO	Locazione	2619,96
Via GIOTTO 23	ALLOGGIO	Locazione	240
Via GIOTTO 23	ALLOGGIO	Locazione	5054,64
Via GIOTTO 23	ALLOGGIO	Locazione	3497,76
Via GIOTTO 23	ALLOGGIO	Locazione	4404
Via GIOTTO 23	ALLOGGIO	Locazione	4972,32
Via GIOTTO 23	ALLOGGIO	Locazione	5067,24
Via GIOTTO 23	ALLOGGIO	Locazione	1122,84
Via GIOTTO 23	ALLOGGIO	Locazione	4902,72
Via GIOTTO 23	ALLOGGIO	Locazione	1818,84
Via GIOTTO 23	ALLOGGIO	Locazione	2896,08
Via GIOTTO 23	ALLOGGIO	Locazione	240
Via GIOTTO 23	ALLOGGIO	Locazione	2943,48
Via GIOTTO 23	ALLOGGIO	Locazione	2437,92
Via GIOTTO 23	ALLOGGIO	Locazione	3070,08
Via GIOTTO 23	ALLOGGIO	Locazione	2339,52
Via GIOTTO 23	ALLOGGIO	Locazione	2480,88
Via GIOTTO 23	ALLOGGIO	Locazione	2603,76
Via GIOTTO 23	ALLOGGIO	Locazione	2299,92
Via GIOTTO 23	ALLOGGIO	Locazione	1363,92
Via GIOTTO 23	ALLOGGIO	Locazione	1871,64
Via GIOTTO 23	ALLOGGIO	Locazione	3592,08
Via GIOTTO 23	BOX	Locazione	pertinenza
Via GIOTTO 23	BOX	Locazione	pertinenza
Via GIOTTO 23	BOX	Locazione	pertinenza
Via GIOTTO 23	BOX	Locazione	pertinenza
Via GIOTTO 23	BOX	Locazione	pertinenza
Via GIOTTO 23	BOX	Locazione	pertinenza
Via GIOTTO 23	BOX	Locazione	pertinenza

Via GIOTTO 23	BOX	Locazione	pertinenza
Via GIOTTO 23	BOX	Locazione	pertinenza
Via GIOTTO 23	BOX	Locazione	344,28
Via GIOTTO 23	BOX	Locazione	pertinenza
Via GIOTTO 23	BOX	Locazione	pertinenza
Via GIOTTO 23	BOX	Locazione	pertinenza
Via GIOTTO 23	BOX	Locazione	pertinenza
Via GIOTTO 23	BOX	Locazione	pertinenza
Via GIOTTO 23	BOX	Locazione	pertinenza
Via GIOTTO 23	BOX	Locazione	pertinenza
Via GIOTTO 23	BOX	Locazione	pertinenza
Via GIOTTO 23	BOX	Locazione	pertinenza
Via GIOTTO 23	BOX	Locazione	pertinenza
Via GIOTTO 23	BOX	Locazione	pertinenza
Corso MATTEOTTI 20	ALLOGGIO	Locazione	657,36
Corso MATTEOTTI 20	ALLOGGIO	Locazione	1429,56
Corso MATTEOTTI 20	ALLOGGIO	Locazione	1967,4
Via TREDICESIMA Qre C.ABBA 22	ALLOGGIO	Locazione	697,08
Via TREDICESIMA Qre C.ABBA 22	ALLOGGIO	Locazione	240
Via TREDICESIMA Qre C.ABBA 22	ALLOGGIO	Locazione	820,32
Via TREDICESIMA Qre C.ABBA 22	ALLOGGIO	Locazione	1069,56
Via TREDICESIMA Qre C.ABBA 22	ALLOGGIO	Locazione	1392,12
Via TREDICESIMA Qre C.ABBA 22	ALLOGGIO	Locazione	240
Via TREDICESIMA Qre C.ABBA 22	ALLOGGIO	Locazione	240
Via TREDICESIMA Qre C.ABBA 22	ALLOGGIO	Locazione	240
Via TREDICESIMA Qre C.ABBA 22	ALLOGGIO	Locazione	1135,68
Via TREDICESIMA Qre C.ABBA 22	ALLOGGIO	Locazione	2337
Via TREDICESIMA Qre C.ABBA 22	ALLOGGIO	Locazione	3332,4
Via TREDICESIMA Qre C.ABBA 22	ALLOGGIO	Locazione	1184,16
Via TREDICESIMA Qre C.ABBA 22	ALLOGGIO	Locazione	2217,6
Via TREDICESIMA Qre C.ABBA 22	ALLOGGIO	Locazione	1533,48
Via CAVELLINI 4	ALLOGGIO	Locazione	240
Via CAVELLINI 4	ALLOGGIO	Locazione	518,16
Via CAVELLINI 4	ALLOGGIO	Locazione	240
Via CAVELLINI 4	ALLOGGIO	Locazione	851,76
Via CAVELLINI 4	ALLOGGIO	Locazione	3733,2
Via CAVELLINI 4	ALLOGGIO	Locazione	539,76
Via CAVELLINI 4	ALLOGGIO	Locazione	240
Via CAVELLINI 4	ALLOGGIO	Locazione	240
Via CAVELLINI 4	ALLOGGIO	Locazione	2942,28

Via CAVELLINI 4	ALLOGGIO	Locazione	542,64
Via CAVELLINI 4	ALLOGGIO	Locazione	1479,6
Via CAVELLINI 4	ALLOGGIO	Locazione	240
Via CAVELLINI 6	ALLOGGIO	Locazione	608,64
Via CAVELLINI 6	ALLOGGIO	Locazione	1802,76
Via CAVELLINI 6	ALLOGGIO	Locazione	1840,92
Via CAVELLINI 6	ALLOGGIO	Locazione	3262,56
Via PIER MARIA BAGNADORE 5	ALLOGGIO	Locazione	2064,96
Via PIER MARIA BAGNADORE 5	ALLOGGIO	Locazione	2925,84
Via PIER MARIA BAGNADORE 5	ALLOGGIO	Locazione	4640,88
Via PIER MARIA BAGNADORE 5	ALLOGGIO	Locazione	240
Via PIER MARIA BAGNADORE 5	ALLOGGIO	Locazione	1497,48
Via PIER MARIA BAGNADORE 5	ALLOGGIO	Locazione	240
Via PIER MARIA BAGNADORE 5	ALLOGGIO	Locazione	3250,92
Via PIER MARIA BAGNADORE 5	ALLOGGIO	Locazione	240
Contrada SANTA CHIARA 41	ALLOGGIO	Locazione	2964
Contrada SANTA CHIARA 41	ALLOGGIO	Locazione	3015,96
Contrada SANTA CHIARA 41	ALLOGGIO	Locazione	2964
Contrada SANTA CHIARA 41	ALLOGGIO	Locazione	3120
Contrada SANTA CHIARA 41	ALLOGGIO	Locazione	3695,16
Via FORO BOARIO 3	ALLOGGIO	Locazione	3310,68
Via FORO BOARIO 3	ALLOGGIO	Locazione	1587,36
Via A.DIAZ 16	ALLOGGIO	Locazione	7798,2
Via A.DIAZ 16	ALLOGGIO	Locazione	7471,08
Via ITALO SVEVO 8	ALLOGGIO	Locazione	240
Via ITALO SVEVO 8	ALLOGGIO	Locazione	240
Via ITALO SVEVO 8	ALLOGGIO	Locazione	4122,36
Via ITALO SVEVO 8	ALLOGGIO	Locazione	2618,28
Via ITALO SVEVO 8	ALLOGGIO	Locazione	1397,52
Via ITALO SVEVO 8	ALLOGGIO	Locazione	1148,64
Via ITALO SVEVO 8	ALLOGGIO	Locazione	240
Via ITALO SVEVO 8	ALLOGGIO	Locazione	719,88
Via ITALO SVEVO 8	ALLOGGIO	Locazione	3383,16
Contrada DEL CARMINE 14	ALLOGGIO	Locazione	742,68
Contrada DEL CARMINE 14	ALLOGGIO	Locazione	2112,6
Rua SOVERA 81	ALLOGGIO	Locazione	2715
Rua SOVERA 81	ALLOGGIO	Locazione	714,6
Rua SOVERA 81	ALLOGGIO	Locazione	2729,76

Rua SOVERA 81	ALLOGGIO	Locazione	240
Rua SOVERA 81	ALLOGGIO	Locazione	2970,72
Rua SOVERA 81	ALLOGGIO	Locazione	2156,04
Rua SOVERA 81	ALLOGGIO	Locazione	240
Rua SOVERA 81	ALLOGGIO	Locazione	1161,72
Viale PIAVE 50	ALLOGGIO	Locazione	3774,6
Via CAVELLINI 6	ALLOGGIO	Locazione	4951,92
Via CAVELLINI 6	ALLOGGIO	Locazione	5180,16
Via CAVELLINI 6	ALLOGGIO	Locazione	5136,24
Via CAVELLINI 6	ALLOGGIO	Locazione	5215,56
Via CAVELLINI 2	POSTO AUTO COPERTO	Locazione	215,4
Via CAVELLINI 2	POSTO AUTO COPERTO	Locazione	215,76
Via CAVELLINI 2	POSTO AUTO COPERTO	Locazione	194,52
Via CAVELLINI 2	POSTO AUTO COPERTO	Locazione	203,16
Via CAVELLINI 2	POSTO AUTO COPERTO	Locazione	203,04
Via CAVELLINI 2	POSTO AUTO COPERTO	Locazione	195
Via CAVELLINI 2	POSTO AUTO COPERTO	Locazione	203,76
Via CAVELLINI 2	POSTO AUTO COPERTO	Locazione	204,12
Via CAVELLINI 2	POSTO AUTO COPERTO	Locazione	204,24
Via CAVELLINI 2	POSTO AUTO COPERTO	Locazione	185,76
Via SAN ZENO 210	ALLOGGIO	Locazione	240
Via SAN ZENO 210	ALLOGGIO	Locazione	803,64
Via SAN ZENO 210	ALLOGGIO	Locazione	2523,36
Via SAN ZENO 210	ALLOGGIO	Locazione	240
Via SAN ZENO 210	ALLOGGIO	Locazione	1590,12
Via SAN ZENO 210	ALLOGGIO	Locazione	240
Via SAN ZENO 210	ALLOGGIO	Locazione	240
Via SAN ZENO 210	POSTO AUTO SCOPERTO	Locazione	306,24
Via VERONA 13	ALLOGGIO	Locazione	1200,96
Via VERONA 13	ALLOGGIO	Locazione	240
Via VERONA 11	ALLOGGIO	Locazione	240
Via VERONA 11	ALLOGGIO	Locazione	3895,8
Via VERONA 13	ALLOGGIO	Locazione	1914,96
Via VERONA 13	ALLOGGIO	Locazione	240
Via VERONA 11	ALLOGGIO	Locazione	742,8

Via VERONA 11	ALLOGGIO	Locazione	240
Via VERONA 13	ALLOGGIO	Locazione	240
Via VERONA 13	ALLOGGIO	Locazione	1747,32
Via VERONA 11	ALLOGGIO	Locazione	240
Via VERONA 11	ALLOGGIO	Locazione	4609,44
Via VERONA 13	ALLOGGIO	Locazione	240
Via VERONA 13	ALLOGGIO	Locazione	240
Contrada DEL CARMINE 14	ALLOGGIO	Locazione	5066,04
Via CAVELLINI 6	ALLOGGIO	Locazione	6025,2
Via VERONA 11	ALLOGGIO	Locazione	2082
Via VERONA 11	ALLOGGIO	Locazione	240
Via SCUOLE 41	ALLOGGIO	Locazione	669,36
Via B. Maggi 78	ALLOGGIO	Locazione	2874,96
Via B. Maggi 80	ALLOGGIO	Locazione	1584,6
Via TARTINI Qre S.BART 5	ALLOGGIO	Locazione	1107,12
Via TARTINI Qre S.BART 5	ALLOGGIO	Locazione	240
Via TARTINI Qre S.BART 5	ALLOGGIO	Locazione	240
Via TARTINI Qre S.BART 5	ALLOGGIO	Locazione	240
Via TARTINI Qre S.BART 5	ALLOGGIO	Locazione	240
Via TARTINI Qre S.BART 5	ALLOGGIO	Locazione	535,08
Via TARTINI Qre S.BART 5	ALLOGGIO	Locazione	890,76
Via TARTINI Qre S.BART 5	ALLOGGIO	Locazione	1061,64
Via TARTINI Qre S.BART 5	ALLOGGIO	Locazione	1502,52
Via TARTINI Qre S.BART 5	ALLOGGIO	Locazione	1324,44
Via TARTINI Qre S.BART 5	ALLOGGIO	Locazione	779,28
Via TARTINI Qre S.BART 5	ALLOGGIO	Locazione	2452,92
Via TARTINI Qre S.BART 5	ALLOGGIO	Locazione	2934,36
Via MARCHETTI 15	ALLOGGIO	Locazione	240
Via A. Marchetti 17	ALLOGGIO	Locazione	719,52
Via VOLTURNO 42	ALLOGGIO	Locazione	3398,4
Via VOLTURNO 42	ALLOGGIO	Locazione	3752,4
Via VOLTURNO 42	ALLOGGIO	Locazione	1491,6
Via VOLTURNO 42	ALLOGGIO	Locazione	240
Via VOLTURNO 42	ALLOGGIO	Locazione	4318,8
Via A. Marchetti 17	ALLOGGIO	Locazione	718,92
Via A. Marchetti 17	ALLOGGIO	Locazione	1060,92
Via A. Marchetti 17	ALLOGGIO	Locazione	3040,56
Via A. Marchetti 17	ALLOGGIO	Locazione	1181,16
Via B. Maggi 74	ALLOGGIO	Locazione	599,04
Via TARTINI Qre S.BART 5	ALLOGGIO	Locazione	380,04
Via TARTINI Qre S.BART 5	ALLOGGIO	Locazione	3072
Via MARCHETTI 15	ALLOGGIO	Locazione	1011,36

Via MARCHETTI 15	ALLOGGIO	Locazione	718,92
Via MARCHETTI 15	ALLOGGIO	Locazione	240
Via MARCHETTI 15	ALLOGGIO	Locazione	2988,72
Via MARCHETTI 15	ALLOGGIO	Locazione	1155,48
Via MARCHETTI 15	ALLOGGIO	Locazione	912,6
Via MARCHETTI 15	ALLOGGIO	Locazione	3563,16
Via A. Marchetti 17	ALLOGGIO	Locazione	2899,56
Via A. MARCHETTI 17	ALLOGGIO	Locazione	240
Via A. Marchetti 17	ALLOGGIO	Locazione	1026,6
Via MONTENEVOSO 36	ALLOGGIO	Locazione	2890,8
Via Pirano 5	ALLOGGIO	Locazione	1794,24
Vicolo MEDICI 6	ALLOGGIO	Locazione	3217,44
Via P. BIEMMI 16	ALLOGGIO	Locazione	1652,28
Via P. BIEMMI 14	ALLOGGIO	Locazione	2999,16
Via P. BIEMMI 16	BOX	Locazione	283,44
Vicolo MEDICI 6	ALLOGGIO	Locazione	240
Vicolo MEDICI 6	ALLOGGIO	Locazione	240
Via Monte Grappa 12	ALLOGGIO	Locazione	1105,92
Via Monte Grappa 12	ALLOGGIO	Locazione	240
Via Monte Grappa 12	ALLOGGIO	Locazione	6668,4
Via Monte Grappa 12	ALLOGGIO	Locazione	3583,92
Via Monte Grappa 10	ALLOGGIO	Locazione	1080,48
Via Monte Grappa 10	ALLOGGIO	Locazione	2526
Via Monte Grappa 10	ALLOGGIO	Locazione	3746,52
Via Monte Grappa 10	ALLOGGIO	Locazione	240
Via Monte Grappa 10	ALLOGGIO	Locazione	240
Via Monte Grappa 8	ALLOGGIO	Locazione	3275,76
Via Monte Grappa 8	ALLOGGIO	Locazione	4443,84
Via Monte Grappa 8	ALLOGGIO	Locazione	952,68
Via Monte Grappa 8	ALLOGGIO	Locazione	1083
Via Monte Grappa 8	ALLOGGIO	Locazione	6303,6
Via Monte Grappa 8	ALLOGGIO	Locazione	2796,24
Via Monte Grappa 8	ALLOGGIO	Locazione	3059,04
Via Monte Grappa 6	ALLOGGIO	Locazione	2352,84
Via Monte Grappa 6	ALLOGGIO	Locazione	1009,56
Via Monte Grappa 6	ALLOGGIO	Locazione	240
Via Monte Grappa 6	ALLOGGIO	Locazione	3569,28
Via Monte Grappa 6	ALLOGGIO	Locazione	1896,96
Via Monte Grappa 4	ALLOGGIO	Locazione	3241,92
Via Monte Grappa 4	ALLOGGIO	Locazione	240
Via Monte Grappa 4	ALLOGGIO	Locazione	5149,08
Via Monte Grappa 4	ALLOGGIO	Locazione	3477,84
Via Monte Grappa 2	ALLOGGIO	Locazione	4155,6
Via Monte Grappa 2	ALLOGGIO	Locazione	4318,92
Via Monte Grappa 2	ALLOGGIO	Locazione	240

Via Monte Grappa 2	ALLOGGIO	Locazione	1989,24
Via Monte Grappa 2	ALLOGGIO	Locazione	3938,04
Via Monte Grappa 2	ALLOGGIO	Locazione	2869,56
Via Campo Marte 19	ALLOGGIO	Locazione	907,32
Via Campo Marte 19	ALLOGGIO	Locazione	sospesa
Via Campo Marte 19	ALLOGGIO	Locazione	2091,48
Via Campo Marte 19	ALLOGGIO	Locazione	839,04
Via Campo Marte 21	ALLOGGIO	Locazione	1765,92
Via Campo Marte 21	ALLOGGIO	Locazione	3467,16
Via Campo Marte 21	ALLOGGIO	Locazione	240
Via Campo Marte 21	ALLOGGIO	Locazione	240
Via Monte Nero 1	ALLOGGIO	Locazione	1161,12
Via Monte Nero 1	ALLOGGIO	Locazione	240
Via Monte Nero 3	ALLOGGIO	Locazione	240
Via Monte Nero 3	ALLOGGIO	Locazione	632,04
Via Monte Nero 3	ALLOGGIO	Locazione	1140,72
Via Monte Nero 3	ALLOGGIO	Locazione	240
Via Monte Nero 3	ALLOGGIO	Locazione	240
Via Monte Nero 5	ALLOGGIO	Locazione	1183,08
Via Monte Nero 5	ALLOGGIO	Locazione	2459,28
Via Monte Nero 5	ALLOGGIO	Locazione	1392,24
Via Monte Nero 7	ALLOGGIO	Locazione	1186,92
Via Monte Nero 7	ALLOGGIO	Locazione	240
Via Monte Nero 7	ALLOGGIO	Locazione	2198,16
Via Monte Nero 7	ALLOGGIO	Locazione	3331,68
Via Monte Nero 7	ALLOGGIO	Locazione	2083,68
Via Monte Nero 7	ALLOGGIO	Locazione	1889,52
Via Monte Nero 9	ALLOGGIO	Locazione	1930,92
Via Monte Nero 9	ALLOGGIO	Locazione	2482,2
Via Monte Nero 9	ALLOGGIO	Locazione	240
Via Monte Nero 9	ALLOGGIO	Locazione	3623,16
Via Monte Nero 11	ALLOGGIO	Locazione	1217,4
Via Monte Nero 11	ALLOGGIO	Locazione	3980,4
Via Monte Nero 11	ALLOGGIO	Locazione	873,48
Via Monte Nero 11	ALLOGGIO	Locazione	2068,32
Via Monte Nero 11	ALLOGGIO	Locazione	3420,96
Via Monte Nero 11	ALLOGGIO	Locazione	1721,28
Via Monte Nero 11	ALLOGGIO	Locazione	2463,48
Via Monte Santo 10	ALLOGGIO	Locazione	4553,76
Via Monte Santo 10	ALLOGGIO	Locazione	2348,52
Via Monte Santo 10	ALLOGGIO	Locazione	3503,04
Via Monte Santo 10	ALLOGGIO	Locazione	3280,8
Via Monte Santo 8	ALLOGGIO	Locazione	3288,36
Via Monte Santo 8	ALLOGGIO	Locazione	1926,12
Via Monte Santo 8	ALLOGGIO	Locazione	3086,04
Via Monte Santo 8	ALLOGGIO	Locazione	2827,44
Via TARTINI 21	ALLOGGIO	Locazione	937,92
Via TARTINI 21	BOX	Locazione	pertinenza
Via PASTRENGO 7	ALLOGGIO	Locazione	894,48
Via CHIUSURE 79	ALLOGGIO	Locazione	2370,6
Via CHIUSURE 79	ALLOGGIO	Locazione	1385,16

Via A. Marchetti 9	ALLOGGIO	Locazione	240
Via A. Marchetti 9	ALLOGGIO	Locazione	1217,4
Via A. Marchetti 9	ALLOGGIO	Locazione	240
Via A. Marchetti 9	ALLOGGIO	Locazione	1573,56
Via A. Marchetti 9	ALLOGGIO	Locazione	1039,56
Via A. Marchetti 9	ALLOGGIO	Locazione	4334,28
Via A. Marchetti 9	ALLOGGIO	Locazione	240
Via A. Marchetti 7	ALLOGGIO	Locazione	1229,4
Via A. Marchetti 7	ALLOGGIO	Locazione	240
Via A. Marchetti 7	ALLOGGIO	Locazione	1913,16
Via A. Marchetti 7	ALLOGGIO	Locazione	240
Via A. Marchetti 7	ALLOGGIO	Locazione	1071,84
Via A. Marchetti 7	ALLOGGIO	Locazione	2347,56
Via MARCHETTI 5	ALLOGGIO	Locazione	3110,16
Via MARCHETTI 5	ALLOGGIO	Locazione	1109,64
Via MARCHETTI 5	ALLOGGIO	Locazione	1083,36
Via A. Marchetti 7	ALLOGGIO	Locazione	926,88
Via A. Marchetti 7	ALLOGGIO	Locazione	1526,28
Via MARCHETTI 5	ALLOGGIO	Locazione	761,4
Via MARCHETTI 5	ALLOGGIO	Locazione	240
Via MARCHETTI 5	ALLOGGIO	Locazione	1044
Via MARCHETTI 5	ALLOGGIO	Locazione	4478,76
Via B. Maggi 60	ALLOGGIO	Locazione	240
Via B. Maggi 60	ALLOGGIO	Locazione	1247,64
Via B. Maggi 62	ALLOGGIO	Locazione	2986,32
Via CHIUSURE 79	ALLOGGIO	Locazione	1801,8
Via CHIUSURE 79	ALLOGGIO	Locazione	2217,48
Via A. Marchetti 9	ALLOGGIO	Locazione	3162
Via MARCHETTI 5	ALLOGGIO	Locazione	1050,48
Via BORGONDIO 12	ALLOGGIO	Locazione	1883,28
Via BORGONDIO 12	ALLOGGIO	Locazione	2486,76
Via BORGONDIO 12	ALLOGGIO	Locazione	240
Via BORGONDIO 12	ALLOGGIO	Locazione	240
Via BORGONDIO 12	ALLOGGIO	Locazione	1162,44
Via B. Maggi 62	ALLOGGIO	Locazione	2531,52

Via B. Maggi 64	ALLOGGIO	Locazione	3684
Via B. Maggi 64	ALLOGGIO	Locazione	3410,4
Via IACOPO ROBUSTI 78	ALLOGGIO	Locazione	240
Via IACOPO ROBUSTI 50	BOX	Locazione	pertinenza
Via IACOPO ROBUSTI 50	ALLOGGIO	Locazione	2248,8
Via IACOPO ROBUSTI 58	ALLOGGIO	Locazione	2415,84
Via IACOPO ROBUSTI 50	BOX	Locazione	537
Via IACOPO ROBUSTI 50	BOX	Locazione	pertinenza
Corso Bazoli 47	ALLOGGIO	Locazione	1149,96
Corso Bazoli 47	ALLOGGIO	Locazione	2073,24
Corso Bazoli 47	ALLOGGIO	Locazione	2586,48
Corso Bazoli 47	ALLOGGIO	Locazione	240
Corso Bazoli 51	ALLOGGIO	Locazione	4317,6
Corso Bazoli 51	ALLOGGIO	Locazione	1245,6
Corso Bazoli 51	ALLOGGIO	Locazione	2870,16
Corso Bazoli 51	ALLOGGIO	Locazione	240
Corso Bazoli 51	ALLOGGIO	Locazione	240
Corso Bazoli 51	ALLOGGIO	Locazione	4268,4
Corso Bazoli 51	ALLOGGIO	Locazione	1287,84
Corso Bazoli 51	ALLOGGIO	Locazione	3615,48
Corso Bazoli 51	ALLOGGIO	Locazione	3198,36
Corso Bazoli 51	ALLOGGIO	Locazione	2154,12
Corso Bazoli 51	ALLOGGIO	Locazione	2154,36
Corso Bazoli 51	ALLOGGIO	Locazione	4214,64
Corso BAZOLI 55	ALLOGGIO	Locazione	2859,12
Corso BAZOLI 55	ALLOGGIO	Locazione	3711,84
Corso BAZOLI 55	ALLOGGIO	Locazione	2874,72
Corso BAZOLI 55	ALLOGGIO	Locazione	5430,6
Corso BAZOLI 55	ALLOGGIO	Locazione	2859,12
Corso BAZOLI 55	ALLOGGIO	Locazione	6076,08
Corso BAZOLI 55	ALLOGGIO	Locazione	2805,12
Corso BAZOLI 55	ALLOGGIO	Locazione	5390,88
Corso BAZOLI 55	ALLOGGIO	Locazione	2834,04
Corso BAZOLI 55	ALLOGGIO	Locazione	5521,92
Corso BAZOLI 55	ALLOGGIO	Locazione	2872,08

Corso BAZOLI 55	ALLOGGIO	Locazione	5532,12
Corso Bazoli 47	ALLOGGIO	Locazione	3676,32
Via Aldrighi 6	POSTO AUTO COPERTO	Locazione	235,8
Via GHEDA 20	ALLOGGIO	Locazione	1765,92
Via CIMABUE 18	ALLOGGIO	Locazione	240
Via CIMABUE 18	ALLOGGIO	Locazione	240
Via CIMABUE 18	ALLOGGIO	Locazione	240
Via CIMABUE 18	ALLOGGIO	Locazione	3040,56
Via CIMABUE 18	ALLOGGIO	Locazione	240
Via CIMABUE 18	ALLOGGIO	Locazione	1109,76
Via CIMABUE 18	ALLOGGIO	Locazione	1700,04
Via CIMABUE 18	ALLOGGIO	Locazione	240
Via CIMABUE 18	ALLOGGIO	Locazione	554,64
Via CIMABUE 18	ALLOGGIO	Locazione	240
Via CIMABUE 18	ALLOGGIO	Locazione	2139,96
Via CIMABUE 18	ALLOGGIO	Locazione	2714,28
Via CIMABUE 18	ALLOGGIO	Locazione	1076,4
Via CIMABUE 18	ALLOGGIO	Locazione	1839,96
Via CIMABUE 18	ALLOGGIO	Locazione	3153,24
Via CIMABUE 18	ALLOGGIO	Locazione	240
Via CIMABUE 18	ALLOGGIO	Locazione	1461,12
Via CIMABUE 18	ALLOGGIO	Locazione	240
Via CIMABUE 18	ALLOGGIO	Locazione	3412,68
Via CIMABUE 18	ALLOGGIO	Locazione	240
Via CIMABUE 18	ALLOGGIO	Locazione	668,28
Via CIMABUE 18	ALLOGGIO	Locazione	240
Via CIMABUE 18	ALLOGGIO	Locazione	240
Via CIMABUE 18	ALLOGGIO	Locazione	240
Via CIMABUE 18	ALLOGGIO	Locazione	240
Via CIMABUE 18	ALLOGGIO	Locazione	2419,8
Via CIMABUE 18	ALLOGGIO	Locazione	1650,36
Via CIMABUE 18	ALLOGGIO	Locazione	4232,52
Via CIMABUE 18	ALLOGGIO	Locazione	2834,4
Via CIMABUE 18	ALLOGGIO	Locazione	802,92
Via CIMABUE 18	ALLOGGIO	Locazione	1047,24

Via CIMABUE 18	ALLOGGIO	Locazione	3412,68
Via CIMABUE 18	ALLOGGIO	Locazione	240
Via CIMABUE 18	ALLOGGIO	Locazione	3017,04
Via CIMABUE 18	ALLOGGIO	Locazione	240
Via CIMABUE 18	ALLOGGIO	Locazione	3021,48
Via CIMABUE 18	ALLOGGIO	Locazione	847,2
Via CIMABUE 18	ALLOGGIO	Locazione	240
Via CIMABUE 18	ALLOGGIO	Locazione	690,72
Via CIMABUE 18	ALLOGGIO	Locazione	5668,2
Via CIMABUE 18	ALLOGGIO	Locazione	240
Via CIMABUE 18	ALLOGGIO	Locazione	240
Via CIMABUE 18	ALLOGGIO	Locazione	2489,52
Via CIMABUE 18	ALLOGGIO	Locazione	240
Via CIMABUE 18	ALLOGGIO	Locazione	1846,44
Via CIMABUE 18	ALLOGGIO	Locazione	830,04
Via CIMABUE 18	ALLOGGIO	Locazione	240
Via CIMABUE 18	ALLOGGIO	Locazione	240
Via CIMABUE 18	ALLOGGIO	Locazione	999,96
Via CIMABUE 18	ALLOGGIO	Locazione	240
Via CIMABUE 18	ALLOGGIO	Locazione	2539,56
Via CIMABUE 18	ALLOGGIO	Locazione	3753,84
Via CIMABUE 18	ALLOGGIO	Locazione	240
Via CIMABUE 18	ALLOGGIO	Locazione	2834,4
Via CIMABUE 18	ALLOGGIO	Locazione	3464,04
Via CIMABUE 18	ALLOGGIO	Locazione	747,12
Via CIMABUE 18	ALLOGGIO	Locazione	2221,44
Via CIMABUE 18	ALLOGGIO	Locazione	797,64
Via CIMABUE 18	ALLOGGIO	Locazione	2041,2
Via CIMABUE 18	ALLOGGIO	Locazione	2728,68
Via CIMABUE 18	ALLOGGIO	Locazione	240
Via CIMABUE 18	ALLOGGIO	Locazione	2732,16
Via CIMABUE 18	ALLOGGIO	Locazione	2210,76
Via CIMABUE 18	ALLOGGIO	Locazione	1263,12
Via CIMABUE 18	ALLOGGIO	Locazione	1475,88
Via CIMABUE 18	ALLOGGIO	Locazione	3076,2

Via CIMABUE 18	ALLOGGIO	Locazione	2954,64
Via CIMABUE 18	ALLOGGIO	Locazione	240
Via CIMABUE 18	ALLOGGIO	Locazione	2581,44
Via CIMABUE 18	ALLOGGIO	Locazione	1827,72
Via CIMABUE 18	ALLOGGIO	Locazione	240
Via CIMABUE 18	ALLOGGIO	Locazione	240
Via CIMABUE 18	ALLOGGIO	Locazione	240
Via CIMABUE 18	ALLOGGIO	Locazione	1393,56
Via CIMABUE 18	ALLOGGIO	Locazione	2453,16
Via CIMABUE 18	ALLOGGIO	Locazione	2954,28
Via CIMABUE 18	ALLOGGIO	Locazione	240
Via CIMABUE 18	ALLOGGIO	Locazione	2060,76
Via CIMABUE 18	ALLOGGIO	Locazione	1118,16
Via CIMABUE 18	ALLOGGIO	Locazione	240
Via CIMABUE 18	ALLOGGIO	Locazione	240
Via CIMABUE 18	ALLOGGIO	Locazione	1821
Via CIMABUE 18	ALLOGGIO	Locazione	1845,48
Via CIMABUE 18	ALLOGGIO	Locazione	2189,04
Via CIMABUE 18	ALLOGGIO	Locazione	2672,88
Via CIMABUE 18	ALLOGGIO	Locazione	876,96
Via CIMABUE 18	ALLOGGIO	Locazione	1267,56
Via CIMABUE 18	ALLOGGIO	Locazione	240
Via CIMABUE 18	ALLOGGIO	Locazione	240
Via CIMABUE 18	ALLOGGIO	Locazione	240
Via CIMABUE 18	ALLOGGIO	Locazione	1393,8
Via CIMABUE 18	ALLOGGIO	Locazione	240
Via CIMABUE 18	ALLOGGIO	Locazione	2051,16
Via CIMABUE 18	ALLOGGIO	Locazione	2257,68
Via CIMABUE 18	ALLOGGIO	Locazione	2192,52
Via CIMABUE 18	ALLOGGIO	Locazione	589,32
Via CIMABUE 18	ALLOGGIO	Locazione	240
Via CIMABUE 18	ALLOGGIO	Locazione	240
Via CIMABUE 18	ALLOGGIO	Locazione	240
Via CIMABUE 18	ALLOGGIO	Locazione	704,88
Via CIMABUE 18	ALLOGGIO	Locazione	240

Via CIMABUE 18	ALLOGGIO	Locazione	4635,84
Via CIMABUE 18	ALLOGGIO	Locazione	2672,88
Via CIMABUE 18	ALLOGGIO	Locazione	2266,8
Via CIMABUE 18	ALLOGGIO	Locazione	3557,76
Via CIMABUE 18	ALLOGGIO	Locazione	2508,24
Via CIMABUE 18	ALLOGGIO	Locazione	1896,24
Via CIMABUE 18	ALLOGGIO	Locazione	240
Via CIMABUE 18	ALLOGGIO	Locazione	240
Via CIMABUE 18	ALLOGGIO	Locazione	4320
Via CIMABUE 18	ALLOGGIO	Locazione	2143,8
Via CIMABUE 18	ALLOGGIO	Locazione	980,88
Via CIMABUE 18	ALLOGGIO	Locazione	240
Via CIMABUE 18	ALLOGGIO	Locazione	240
Via CIMABUE 18	ALLOGGIO	Locazione	1903,56
Via CIMABUE 18	ALLOGGIO	Locazione	2559,72
Via CIMABUE 18	ALLOGGIO	Locazione	574,68
Via CIMABUE 18	ALLOGGIO	Locazione	1121,28
Via CIMABUE 18	ALLOGGIO	Locazione	240
Via CIMABUE 18	ALLOGGIO	Locazione	2655,72
Via CIMABUE 18	ALLOGGIO	Locazione	686,88
Via CIMABUE 18	ALLOGGIO	Locazione	686,88
Via CIMABUE 18	ALLOGGIO	Locazione	3031,8
Via CIMABUE 18	ALLOGGIO	Locazione	1805,64
Via CIMABUE 18	ALLOGGIO	Locazione	2275,92
Via CIMABUE 18	ALLOGGIO	Locazione	240
Via CIMABUE 18	ALLOGGIO	Locazione	4760,4
Via CIMABUE 18	ALLOGGIO	Locazione	3516,84
Via CIMABUE 18	ALLOGGIO	Locazione	1336,32
Via CIMABUE 18	ALLOGGIO	Locazione	1008,12
Via CIMABUE 18	ALLOGGIO	Locazione	4688,28
Via CIMABUE 18	ALLOGGIO	Locazione	3546,84
Via CIMABUE 18	ALLOGGIO	Locazione	3844,2
Via CIMABUE 18	ALLOGGIO	Locazione	240
Via CIMABUE 18	ALLOGGIO	Locazione	1356,72
Via CIMABUE 18	ALLOGGIO	Locazione	240

Via CIMABUE 18	ALLOGGIO	Locazione	2317,8
Via CIMABUE 18	ALLOGGIO	Locazione	2813,28
Via CIMABUE 18	ALLOGGIO	Locazione	2214,36
Via CIMABUE 18	ALLOGGIO	Locazione	578,04
Via CIMABUE 18	ALLOGGIO	Locazione	568,56
Via CIMABUE 18	ALLOGGIO	Locazione	2471,64
Via CIMABUE 18	ALLOGGIO	Locazione	240
Via CIMABUE 18	ALLOGGIO	Locazione	240
Via CIMABUE 18	ALLOGGIO	Locazione	2545,08
Via CIMABUE 18	ALLOGGIO	Locazione	240
Via CIMABUE 18	ALLOGGIO	Locazione	1579,92
Via CIMABUE 18	ALLOGGIO	Locazione	1579,92
Via CIMABUE 18	POSTO AUTO SCOPERTO	Locazione	pertinenza
Via CIMABUE 18	POSTO AUTO SCOPERTO	Locazione	pertinenza
Via CIMABUE 18	POSTO AUTO SCOPERTO	Locazione	pertinenza
Via CIMABUE 18	POSTO AUTO SCOPERTO	Locazione	pertinenza
Via CIMABUE 18	POSTO AUTO SCOPERTO	Locazione	194,52
Via CIMABUE 18	POSTO AUTO SCOPERTO	Locazione	144,6
Via CIMABUE 18	POSTO AUTO SCOPERTO	Locazione	pertinenza
Via CIMABUE 18	POSTO AUTO SCOPERTO	Locazione	pertinenza
Via CIMABUE 18	POSTO AUTO SCOPERTO	Locazione	pertinenza
Via CIMABUE 18	POSTO AUTO SCOPERTO	Locazione	pertinenza
Via CIMABUE 18	POSTO AUTO SCOPERTO	Locazione	pertinenza
Via CIMABUE 18	POSTO AUTO SCOPERTO	Locazione	192,36
Via CIMABUE 18	POSTO AUTO SCOPERTO	Locazione	pertinenza
Via CIMABUE 18	POSTO AUTO SCOPERTO	Locazione	pertinenza
Via CIMABUE 18	POSTO AUTO SCOPERTO	Locazione	pertinenza
Via CIMABUE 18	POSTO AUTO SCOPERTO	Locazione	pertinenza
Via CIMABUE 18	POSTO AUTO SCOPERTO	Locazione	pertinenza
Via CIMABUE 18	POSTO AUTO SCOPERTO	Locazione	pertinenza
Via CIMABUE 18	POSTO AUTO SCOPERTO	Locazione	pertinenza
Via CIMABUE 18	POSTO AUTO SCOPERTO	Locazione	pertinenza
Via CIMABUE 18	POSTO AUTO SCOPERTO	Locazione	pertinenza
Via CIMABUE 18	POSTO AUTO SCOPERTO	Locazione	pertinenza

Via CIMABUE 18	POSTO AUTO SCOPERTO	Locazione		pertinenza
Via CIMABUE 18	POSTO AUTO SCOPERTO	Locazione		pertinenza
Via CIMABUE 18	POSTO AUTO SCOPERTO	Locazione		pertinenza
Via CIMABUE 18	POSTO AUTO SCOPERTO	Locazione		pertinenza
Via CIMABUE 18	POSTO AUTO SCOPERTO	Locazione		189,36
Via CIMABUE 18	POSTO AUTO SCOPERTO	Locazione		pertinenza
Via CIMABUE 18	POSTO AUTO SCOPERTO	Locazione		pertinenza
Via CIMABUE 18	POSTO AUTO SCOPERTO	Locazione		pertinenza
Via CIMABUE 18	POSTO AUTO SCOPERTO	Locazione		189,36
Via CIMABUE 18	POSTO AUTO SCOPERTO	Locazione		pertinenza
Via CIMABUE 18	POSTO AUTO SCOPERTO	Locazione		pertinenza
Via CIMABUE 18	POSTO AUTO SCOPERTO	Locazione		pertinenza
Via CIMABUE 18	POSTO AUTO SCOPERTO	Locazione		pertinenza
Via CIMABUE 18	POSTO AUTO SCOPERTO	Locazione		pertinenza
Via CIMABUE 18	POSTO AUTO SCOPERTO	Locazione		pertinenza
Via CIMABUE 18	POSTO AUTO SCOPERTO	Locazione		pertinenza
Via CIMABUE 18	POSTO AUTO SCOPERTO	Locazione		pertinenza
Via CIMABUE 18	POSTO AUTO SCOPERTO	Locazione		pertinenza
Via CIMABUE 18	POSTO AUTO SCOPERTO	Locazione		pertinenza
Via CIMABUE 18	POSTO AUTO SCOPERTO	Locazione		pertinenza
Via CIMABUE 18	POSTO AUTO SCOPERTO	Locazione		pertinenza
Via CIMABUE 18	POSTO AUTO SCOPERTO	Locazione		pertinenza
Via CIMABUE 18	POSTO AUTO SCOPERTO	Locazione		pertinenza
Via CIMABUE 18	POSTO AUTO SCOPERTO	Locazione		pertinenza
Via CIMABUE 18	POSTO AUTO SCOPERTO	Locazione		pertinenza
Via CIMABUE 18	POSTO AUTO SCOPERTO	Locazione		pertinenza
Via CIMABUE 18	POSTO AUTO SCOPERTO	Locazione		pertinenza
Via CIMABUE 18	POSTO AUTO SCOPERTO	Locazione		pertinenza
Via CIMABUE 18	POSTO AUTO SCOPERTO	Locazione		pertinenza
Via CIMABUE 18	POSTO AUTO SCOPERTO	Locazione		pertinenza
Via CIMABUE 18	POSTO AUTO SCOPERTO	Locazione		pertinenza
Via CIMABUE 18	POSTO AUTO SCOPERTO	Locazione		179,04
Via CIMABUE 18	POSTO AUTO SCOPERTO	Locazione		pertinenza
Via CIMABUE 18	POSTO AUTO SCOPERTO	Locazione		pertinenza
Via CIMABUE 18	POSTO AUTO SCOPERTO	Locazione		pertinenza
Via CIMABUE 18	POSTO AUTO SCOPERTO	Locazione		pertinenza
Via CIMABUE 18	POSTO AUTO SCOPERTO	Locazione		pertinenza
Via CIMABUE 18	POSTO AUTO SCOPERTO	Locazione		pertinenza
Via CIMABUE 18	POSTO AUTO SCOPERTO	Locazione		pertinenza
Via CIMABUE 18	POSTO AUTO SCOPERTO	Locazione		pertinenza

Via CIMABUE 18	POSTO AUTO SCOPERTO	Locazione	pertinenza
Via CIMABUE 18	POSTO AUTO SCOPERTO	Locazione	pertinenza
Via CIMABUE 18	POSTO AUTO SCOPERTO	Locazione	pertinenza
Via CIMABUE 18	POSTO AUTO SCOPERTO	Locazione	pertinenza
Via CIMABUE 18	POSTO AUTO SCOPERTO	Locazione	pertinenza
Via CIMABUE 18	POSTO AUTO SCOPERTO	Locazione	pertinenza
Via CIMABUE 18	POSTO AUTO SCOPERTO	Locazione	pertinenza
Via CIMABUE 18	POSTO AUTO SCOPERTO	Locazione	pertinenza
Via CIMABUE 18	POSTO AUTO SCOPERTO	Locazione	194,88
Via TREDICESIMA Qre C.ABBA 26	ALLOGGIO	Locazione	722,4
Via TREDICESIMA Qre C.ABBA 26	ALLOGGIO	Locazione	857,28
Via TREDICESIMA Qre C.ABBA 26	ALLOGGIO	Locazione	1468,68
Via TREDICESIMA Qre C.ABBA 26	ALLOGGIO	Locazione	858,24
Via ABBAZIA Qre S.BART 5	ALLOGGIO	Locazione	1440
Via ABBAZIA Qre S.BART 7	ALLOGGIO	Locazione	2640
Via VERONA 19	ALLOGGIO	Locazione	240
Via VERONA 19	ALLOGGIO	Locazione	240
Via VERONA 19	ALLOGGIO	Locazione	1154,4
Via VERONA 19	ALLOGGIO	Locazione	825,6
Via VERONA 19	ALLOGGIO	Locazione	976,56
Via VERONA 19	ALLOGGIO	Locazione	240
Via VERONA 21	ALLOGGIO	Locazione	1785,72
Via VERONA 21	ALLOGGIO	Locazione	240
Via VERONA 21	ALLOGGIO	Locazione	4472,88
Via VERONA 21	ALLOGGIO	Locazione	240
Via VERONA 21	ALLOGGIO	Locazione	240
Via GUIDO ROSSA 8	ALLOGGIO	Locazione	667,56
Via GUIDO ROSSA 6	ALLOGGIO	Locazione	240
Via GUIDO ROSSA 8	BOX	Locazione	232,32
Via Malga Bala 76	ALLOGGIO	Locazione	3246,48
Via Malga Bala 76	ALLOGGIO	Locazione	509,16
Via Malga Bala 76	ALLOGGIO	Locazione	2374,68
Via Malga Bala 76	ALLOGGIO	Locazione	1777,08
Via Malga Bala 76	ALLOGGIO	Locazione	2195,52
Via Malga Bala 76	ALLOGGIO	Locazione	1201,32
Via Tanasco 17	ALLOGGIO	Locazione	524,52
Via V.ARICI 50	ALLOGGIO	Locazione	2714,16

Via V.ARICI 50	ALLOGGIO	Locazione	1066,44
Via V.ARICI 48	ALLOGGIO	Locazione	705,24
Via V.ARICI 50	ALLOGGIO	Locazione	1559,76
Via V.ARICI 50	ALLOGGIO	Locazione	240
Via V.ARICI 48	ALLOGGIO	Locazione	3348
Via CALATAFIMI 20 /A	ALLOGGIO	Locazione	4072,68
Via CALATAFIMI 20	ALLOGGIO	Locazione	901,56
Via CALATAFIMI 20	ALLOGGIO	Locazione	240
Via CALATAFIMI 20 /A	ALLOGGIO	Locazione	1197,12
Via CALATAFIMI 20 /A	ALLOGGIO	Locazione	240
Via CALATAFIMI 20 /A	ALLOGGIO	Locazione	700,44
Via CALATAFIMI 20 /A	ALLOGGIO	Locazione	1043,88
Via CALATAFIMI 18	ALLOGGIO	Locazione	2097
Via CALATAFIMI 18	ALLOGGIO	Locazione	1061,64
Via CALATAFIMI 20 /A	ALLOGGIO	Locazione	1603,08
Via CALATAFIMI 20	ALLOGGIO	Locazione	3624,96
Via CALATAFIMI 20	ALLOGGIO	Locazione	1185
Via CALATAFIMI 20	ALLOGGIO	Locazione	3344,64
Via CALATAFIMI 20 /A	ALLOGGIO	Locazione	2832,96
Via CALATAFIMI 20 /A	ALLOGGIO	Locazione	976,92
Via CALATAFIMI 18	ALLOGGIO	Locazione	1452,6
Via CALATAFIMI 18	ALLOGGIO	Locazione	240
Via CALATAFIMI 18	ALLOGGIO	Locazione	3569,64
Via CALATAFIMI 20	ALLOGGIO	Locazione	1967,4
Via CALATAFIMI 20	ALLOGGIO	Locazione	1075,8
Via CALATAFIMI 20	ALLOGGIO	Locazione	4770
Via CALATAFIMI 20 /A	ALLOGGIO	Locazione	240
Via CALATAFIMI 20 /A	ALLOGGIO	Locazione	2411,16
Via CALATAFIMI 18	ALLOGGIO	Locazione	240
Via CALATAFIMI 18	ALLOGGIO	Locazione	1258,56
Via SCALVINI 22	ALLOGGIO	Locazione	2553,96
Via SCALVINI 22	ALLOGGIO	Locazione	1282,92
Via SCALVINI 22	ALLOGGIO	Locazione	2984,28
Via SCALVINI 22	ALLOGGIO	Locazione	5214,48
Via SCALVINI 22	ALLOGGIO	Locazione	240

Via VOLTURNO 36	ALLOGGIO	Locazione	2378,64
Via VOLTURNO 36	ALLOGGIO	Locazione	2835
Via VOLTURNO 36	ALLOGGIO	Locazione	3044,4
Via VOLTURNO 36	ALLOGGIO	Locazione	4035,6
Via VOLTURNO 36	ALLOGGIO	Locazione	2333,4
Via VOLTURNO 36	ALLOGGIO	Locazione	3477,72
Via VOLTURNO 36	ALLOGGIO	Locazione	1408,44
Via VOLTURNO 36	ALLOGGIO	Locazione	3050,76
Via COL DI LANA	POSTO AUTO SCOPERTO	Locazione	268,56
Via VOLTURNO 38	ALLOGGIO	Locazione	240
Via VOLTURNO 38	ALLOGGIO	Locazione	3752,4
Via VOLTURNO 38	ALLOGGIO	Locazione	240
Via VOLTURNO 38	ALLOGGIO	Locazione	619,2
Via VOLTURNO 38	ALLOGGIO	Locazione	240
Via VOLTURNO 38	ALLOGGIO	Locazione	240
Via VOLTURNO 40	ALLOGGIO	Locazione	3058,56
Via VOLTURNO 38	ALLOGGIO	Locazione	2739,96
Via VOLTURNO 40	ALLOGGIO	Locazione	3398,4
Via VOLTURNO 40	ALLOGGIO	Locazione	1251,36
Via VOLTURNO 40	ALLOGGIO	Locazione	948,72
Via VOLTURNO 40	ALLOGGIO	Locazione	240
Via VOLTURNO 40	ALLOGGIO	Locazione	779,88
Via VOLTURNO 38	ALLOGGIO	Locazione	3528
Via COL DI LANA	POSTO AUTO SCOPERTO	Locazione	195,36
Via COL DI LANA	POSTO AUTO SCOPERTO	Locazione	302,4
Via VOLTURNO 40	ALLOGGIO	Locazione	2064,6
Via VOLTURNO 40	ALLOGGIO	Locazione	2535,48
Via COL DI LANA	POSTO AUTO SCOPERTO	Locazione	176,4
Piazza DON GIOVANNI TEOTTI	POSTO AUTO SCOPERTO	Locazione	194,28
Piazza DON GIOVANNI TEOTTI	POSTO AUTO SCOPERTO	Locazione	159,84
Piazza DON GIOVANNI TEOTTI	POSTO AUTO SCOPERTO	Locazione	144,6
Piazza DON GIOVANNI TEOTTI	POSTO AUTO SCOPERTO	Locazione	159,24
Piazza DON GIOVANNI TEOTTI	POSTO AUTO SCOPERTO	Locazione	195
Piazza DON GIOVANNI TEOTTI 6	ALLOGGIO	Locazione	2070,48
Piazza DON GIOVANNI TEOTTI 6	ALLOGGIO	Locazione	3023,76
Piazza DON GIOVANNI TEOTTI	POSTO AUTO SCOPERTO	Locazione	199,68
Piazza DON GIOVANNI TEOTTI	POSTO AUTO SCOPERTO	Locazione	159,24
Piazza DON GIOVANNI TEOTTI	POSTO AUTO SCOPERTO	Locazione	159,24
Piazza DON GIOVANNI TEOTTI 6	ALLOGGIO	Locazione	240
Piazza DON GIOVANNI TEOTTI 6	ALLOGGIO	Locazione	1658,88
Piazza DON GIOVANNI TEOTTI 6	ALLOGGIO	Locazione	2074,44
Piazza DON GIOVANNI TEOTTI 6	ALLOGGIO	Locazione	240
Piazza DON GIOVANNI TEOTTI 6	ALLOGGIO	Locazione	549,36

Piazza DON GIOVANNI TEOTTI 2	ALLOGGIO	Locazione	782,28
Piazza DON GIOVANNI TEOTTI 2	ALLOGGIO	Locazione	3247,8
Piazza DON GIOVANNI TEOTTI 6	ALLOGGIO	Locazione	2057,04
Piazza DON GIOVANNI TEOTTI 6	ALLOGGIO	Locazione	915
Piazza DON GIOVANNI TEOTTI 6	ALLOGGIO	Locazione	2070,48
Piazza DON GIOVANNI TEOTTI 6	ALLOGGIO	Locazione	240
Piazza DON GIOVANNI TEOTTI 2	ALLOGGIO	Locazione	2056,44
Piazza DON GIOVANNI TEOTTI 2	ALLOGGIO	Locazione	633,36
Piazza DON GIOVANNI TEOTTI 2	ALLOGGIO	Locazione	939,96
Piazza DON GIOVANNI TEOTTI 2	ALLOGGIO	Locazione	3717,6
Piazza DON GIOVANNI TEOTTI 2	ALLOGGIO	Locazione	1200
Piazza DON GIOVANNI TEOTTI 2	ALLOGGIO	Locazione	762,48
Piazza DON GIOVANNI TEOTTI 2	ALLOGGIO	Locazione	829,68
Piazza DON GIOVANNI TEOTTI 2	ALLOGGIO	Locazione	2557,32
Via PIERFRANCO BIEMMI 6	BOX	Locazione	566,76
Via PIERFRANCO BIEMMI 6	ALLOGGIO	Locazione	240
Via PIERFRANCO BIEMMI 4	ALLOGGIO	Locazione	949,8
Via GIUSEPPE FRAU 15	ALLOGGIO	Locazione	240
Via ZAPPA 8	ALLOGGIO	Locazione	2718,72
Via ZAPPA 8	ALLOGGIO	Locazione	1718,04
Via FORO BOARIO 3	ALLOGGIO	Locazione	240
Via FORO BOARIO 3	ALLOGGIO	Locazione	240
Via FORO BOARIO 3	ALLOGGIO	Locazione	240
Via FORO BOARIO 3	ALLOGGIO	Locazione	2955,36
Via FORO BOARIO 3	ALLOGGIO	Locazione	2931,36
Via FORO BOARIO 3	ALLOGGIO	Locazione	2568,48
Via FORO BOARIO 3	ALLOGGIO	Locazione	3739,2
Via FORO BOARIO 3	ALLOGGIO	Locazione	2306,88
Via FORO BOARIO 3	ALLOGGIO	Locazione	4426,08
Via FORO BOARIO 3	ALLOGGIO	Locazione	3457,92
Via FORO BOARIO 3	ALLOGGIO	Locazione	2820,96
Via TITO BARESANI	POSTO AUTO SCOPERTO	Locazione	174,84
Via TITO BARESANI	POSTO AUTO SCOPERTO	Locazione	174,84
Via ARMANDO DIAZ 44	ALLOGGIO	Locazione	240
Via ARMANDO DIAZ 44	ALLOGGIO	Locazione	240

Via ARMANDO DIAZ 44	ALLOGGIO	Locazione	240
Via ARMANDO DIAZ 44	ALLOGGIO	Locazione	1381,92
Via ARMANDO DIAZ 44	ALLOGGIO	Locazione	240
Via ARMANDO DIAZ 44	ALLOGGIO	Locazione	1022,64
Via ARMANDO DIAZ 44	POSTO AUTO SCOPERTO	Locazione	255,72
Via ARMANDO DIAZ 44	POSTO AUTO SCOPERTO	Locazione	255,72
Via ARMANDO DIAZ 44	ALLOGGIO	Locazione	1337,52
Via ARMANDO DIAZ 44	ALLOGGIO	Locazione	1127,52
Via ARMANDO DIAZ 44	ALLOGGIO	Locazione	240
Via ARMANDO DIAZ 44	POSTO AUTO SCOPERTO	Locazione	314,76
Via FORO BOARIO 3	ALLOGGIO	Locazione	1702,8
Via FORO BOARIO 3	ALLOGGIO	Locazione	240
Via FORO BOARIO 3	ALLOGGIO	Locazione	1240,8
Via DELLA PALLA 13 /E	ALLOGGIO	Locazione	240
Via G.TARTINI 12	ALLOGGIO	Locazione	2192,4
Via G.TARTINI 12	ALLOGGIO	Locazione	1451,28
Via G.TARTINI 12	ALLOGGIO	Locazione	2397,24
Via G.TARTINI 12	ALLOGGIO	Locazione	1424,16
Via G.TARTINI 12	ALLOGGIO	Locazione	4083,6
Via G.TARTINI 12	ALLOGGIO	Locazione	1445,76
Via G.TARTINI 12	ALLOGGIO	Locazione	240
Via G.TARTINI 12	ALLOGGIO	Locazione	3302,52
Via G.TARTINI 12	ALLOGGIO	Locazione	834,96
Via S.ZENO 143 /C	BOX	Locazione	pertinenza
Via S.ZENO 143 /C	BOX	Locazione	pertinenza
Via S.ZENO 143 /C	BOX	Locazione	pertinenza
Via FENAROLO 24	ALLOGGIO	Locazione	756,48
Via FENAROLO 24	ALLOGGIO	Locazione	2640
Via FENAROLO 24	ALLOGGIO	Locazione	926,52
Rua SOVERA 55	ALLOGGIO	Locazione	543,36
Rua SOVERA 55	ALLOGGIO	Locazione	2438,52
Rua SOVERA 55	ALLOGGIO	Locazione	1443
Rua SOVERA 55	ALLOGGIO	Locazione	2088,96
Rua SOVERA 55	ALLOGGIO	Locazione	5225,4
Rua SOVERA 55	ALLOGGIO	Locazione	3047,76
Rua SOVERA 55	ALLOGGIO	Locazione	971,64
Rua SOVERA 55	ALLOGGIO	Locazione	2577,36
Rua SOVERA 55	ALLOGGIO	Locazione	956,16
Rua SOVERA 55	ALLOGGIO	Locazione	2056,68

Via PIER MARIA BAGNADORE 3	ALLOGGIO	Locazione	240
Via PIER MARIA BAGNADORE 3	ALLOGGIO	Locazione	1359
Via PIER MARIA BAGNADORE 3	ALLOGGIO	Locazione	240
Via PIER MARIA BAGNADORE 3	ALLOGGIO	Locazione	4338,84
Via PIER MARIA BAGNADORE 3	ALLOGGIO	Locazione	1172,52
Via PIER MARIA BAGNADORE 3	ALLOGGIO	Locazione	1311,48
Via PIER MARIA BAGNADORE 3	ALLOGGIO	Locazione	2764,2
Via PIER MARIA BAGNADORE 3	ALLOGGIO	Locazione	3279,72
Via S.ZENO 143 /C	BOX	Locazione	pertinenza
Via S.ZENO 143 /C	ALLOGGIO	Locazione	4086,96
Via S.ZENO 143 /C	ALLOGGIO	Locazione	2641,32
Via S.ZENO 143 /C	ALLOGGIO	Locazione	3698,76
Via S.ZENO 143 /C	ALLOGGIO	Locazione	5367,84
Via M. Franchi 8	ALLOGGIO	Locazione	1198,08
Via M. Franchi 8	ALLOGGIO	Locazione	2870,16
Via M. Franchi 8	ALLOGGIO	Locazione	240
Via M. Franchi 8	ALLOGGIO	Locazione	2274,24
Via M. Franchi 8	ALLOGGIO	Locazione	3029,28
Via M.FRANCHI 6	ALLOGGIO	Locazione	240
Via M.FRANCHI 6	ALLOGGIO	Locazione	2184,36
Via M.FRANCHI 6	ALLOGGIO	Locazione	4093,68
Via M.FRANCHI 6	ALLOGGIO	Locazione	753,36
Via M.FRANCHI 6	ALLOGGIO	Locazione	1076,04
Via M.FRANCHI 6	ALLOGGIO	Locazione	1615,56
Via M.FRANCHI 6	ALLOGGIO	Locazione	702,36
Via DELLA MUSIA 3	ALLOGGIO	Locazione	240
Via DELLA MUSIA 3	ALLOGGIO	Locazione	240
Via DELLA MUSIA 3	ALLOGGIO	Locazione	240
Via MONTENEVOSO 46	ALLOGGIO	Locazione	3287,4
Via Pirano 15	ALLOGGIO	Locazione	1360,68
Via DEI SABBIO 2	ALLOGGIO	Locazione	2421,48
Via DEI SABBIO 2	ALLOGGIO	Locazione	2119,44
Via DEI SABBIO 2	ALLOGGIO	Locazione	1981,44
Vicolo DELL'ANGUILLA 37	ALLOGGIO	Locazione	240
Vicolo DELL'ANGUILLA 37	ALLOGGIO	Locazione	1015,92
Via FENAROLO 38	ALLOGGIO	Locazione	1379,52

Via FENAROLO 38	ALLOGGIO	Locazione	1546,92
Via FENAROLO 38	ALLOGGIO	Locazione	1371,96
Via FENAROLO 38	ALLOGGIO	Locazione	2473,44
Via FENAROLO 38	ALLOGGIO	Locazione	3488,16
Corso Bazoli 43	ALLOGGIO	Locazione	3953,28
Corso Bazoli 43	ALLOGGIO	Locazione	3950,76
Corso Bazoli 43	ALLOGGIO	Locazione	5320,8
Corso Bazoli 43	ALLOGGIO	Locazione	3628,8
Corso Bazoli 43	ALLOGGIO	Locazione	5475,36
Corso Bazoli 43	ALLOGGIO	Locazione	4371,12
Corso Bazoli 43	ALLOGGIO	Locazione	4332,12
Corso Bazoli 43	ALLOGGIO	Locazione	2586,48
Corso Bazoli 47	ALLOGGIO	Locazione	3907,32
Corso Bazoli 47	ALLOGGIO	Locazione	240
Corso Bazoli 47	ALLOGGIO	Locazione	4262,52
Corso Bazoli 47	ALLOGGIO	Locazione	240
Corso Bazoli 47	ALLOGGIO	Locazione	4320,84
Corso Bazoli 47	ALLOGGIO	Locazione	1243,8
Corso Bazoli 47	ALLOGGIO	Locazione	2844,12
Via PIER MARIA BAGNADORE 1	ALLOGGIO	Locazione	240
Via PIER MARIA BAGNADORE 1	ALLOGGIO	Locazione	3634,32
Via PIER MARIA BAGNADORE 1	ALLOGGIO	Locazione	3736,44
Via PIER MARIA BAGNADORE 1	ALLOGGIO	Locazione	1350
Via PIER MARIA BAGNADORE 1	ALLOGGIO	Locazione	2532,6
Via PIER MARIA BAGNADORE 1	ALLOGGIO	Locazione	2726,04
Via PIER MARIA BAGNADORE 1	ALLOGGIO	Locazione	3273,12
Via MARTINO FRANCHI 2	ALLOGGIO	Locazione	240
Via MARTINO FRANCHI 2	ALLOGGIO	Locazione	1511,52
Via MARTINO FRANCHI 2	ALLOGGIO	Locazione	2416,92
Via MARTINO FRANCHI 2	ALLOGGIO	Locazione	240
Via MARTINO FRANCHI 2	ALLOGGIO	Locazione	1198,56
Via MARTINO FRANCHI 4	ALLOGGIO	Locazione	240
Via MARTINO FRANCHI 4	ALLOGGIO	Locazione	1798,8
Via MARTINO FRANCHI 4	ALLOGGIO	Locazione	2416,08
Via MARTINO FRANCHI 4	ALLOGGIO	Locazione	3685,56

Via MARTINO FRANCHI 2	ALLOGGIO	Locazione	1066,44
Via MARTINO FRANCHI 2	ALLOGGIO	Locazione	911,4
Via MARTINO FRANCHI 4	ALLOGGIO	Locazione	4046,28
Via MARTINO FRANCHI 4	ALLOGGIO	Locazione	1080,84
Via MARTINO FRANCHI 4	ALLOGGIO	Locazione	4248,72
Via BROZZONI 12	ALLOGGIO	Locazione	873,84
Via BROZZONI 12	ALLOGGIO	Locazione	1287,36
Via BROZZONI 12	ALLOGGIO	Locazione	1746,84
Via BROZZONI 12	ALLOGGIO	Locazione	4598,04
Via BROZZONI 12	ALLOGGIO	Locazione	1636,44
Via BROZZONI 12	ALLOGGIO	Locazione	2370,72
Via BROZZONI 12	ALLOGGIO	Locazione	240
Via BROZZONI 12	ALLOGGIO	Locazione	240
Via BROZZONI 12	ALLOGGIO	Locazione	1703,52
Via BROZZONI 12	ALLOGGIO	Locazione	240
Via BROZZONI 12	ALLOGGIO	Locazione	1127,4
Via BROZZONI 12	ALLOGGIO	Locazione	733,68
Via BROZZONI 12	ALLOGGIO	Locazione	1703,52
Via BROZZONI 12	ALLOGGIO	Locazione	1094,4
Via BROZZONI 12	ALLOGGIO	Locazione	1535,64
Via BROZZONI 12	ALLOGGIO	Locazione	1247,76
Via BROZZONI 12	ALLOGGIO	Locazione	1419,6
Via BROZZONI 12	ALLOGGIO	Locazione	3343,32
Via BROZZONI 12	ALLOGGIO	Locazione	4815
Via BROZZONI 12	ALLOGGIO	Locazione	2177,52
Via BROZZONI 12	BOX	Locazione	pertinenza
Via BROZZONI 12	BOX	Locazione	588,24
Via BROZZONI 12	BOX	Locazione	pertinenza
Via BROZZONI 12	BOX	Locazione	pertinenza
Via BROZZONI 12	BOX	Locazione	pertinenza
Via BROZZONI 12	BOX	Locazione	pertinenza
Via BROZZONI 12	BOX	Locazione	pertinenza
Via BROZZONI 12	BOX	Locazione	594,12
Via BROZZONI 12	BOX	Locazione	pertinenza
Via BROZZONI 12	BOX	Locazione	pertinenza
Via BROZZONI 12	BOX	Locazione	pertinenza
Via BROZZONI 12	BOX	Locazione	482,16
Via BROZZONI 12	BOX	Locazione	482,16
Via BROZZONI 12	BOX	Locazione	pertinenza
Via BROZZONI 12	BOX	Locazione	482,16
Via BROZZONI 12	BOX	Locazione	482,16
Via BROZZONI 12	BOX	Locazione	241,08
Via BROZZONI 12	BOX	Locazione	pertinenza
Via BROZZONI 12	BOX	Locazione	pertinenza
Via BROZZONI 12	BOX	Locazione	482,16
Via BROZZONI 12	BOX	Locazione	pertinenza
Via BROZZONI 12	BOX	Locazione	pertinenza
Via BROZZONI 12	BOX	Locazione	pertinenza
Via BROZZONI 12	BOX	Locazione	521,4

Via BROZZONI 12	BOX	Locazione	521,4
Via BROZZONI 12	BOX	Locazione	pertinenza
Via BROZZONI 12	BOX	Locazione	482,16
Via NINO BIXIO 8	ALLOGGIO	Locazione	791,76
Via NINO BIXIO 8	ALLOGGIO	Locazione	1426,08
Via NINO BIXIO 8	ALLOGGIO	Locazione	2308,32
Via NINO BIXIO 8	ALLOGGIO	Locazione	4513,32
Via NINO BIXIO 8	ALLOGGIO	Locazione	2445,36
Via NINO BIXIO 8	ALLOGGIO	Locazione	1133,16
Via PIER MARIA BAGNADORE 7	ALLOGGIO	Locazione	713,64
Via PIER MARIA BAGNADORE 7	ALLOGGIO	Locazione	240
Via PIER MARIA BAGNADORE 7	ALLOGGIO	Locazione	929,76
Via PIER MARIA BAGNADORE 7	ALLOGGIO	Locazione	1069,8
Via PIER MARIA BAGNADORE 7	ALLOGGIO	Locazione	1380
Via PIER MARIA BAGNADORE 7	ALLOGGIO	Locazione	2156,64
Via PIER MARIA BAGNADORE 7	ALLOGGIO	Locazione	1096,32
Via PIER MARIA BAGNADORE 9	ALLOGGIO	Locazione	1204,2
Via PIER MARIA BAGNADORE 9	ALLOGGIO	Locazione	1940,04
Via PIER MARIA BAGNADORE 9	ALLOGGIO	Locazione	2643,6
Via PIER MARIA BAGNADORE 9	ALLOGGIO	Locazione	2925
Via PIER MARIA BAGNADORE 9	ALLOGGIO	Locazione	2315,88
Via PIER MARIA BAGNADORE 9	ALLOGGIO	Locazione	1050,48
Via PIER MARIA BAGNADORE 11	ALLOGGIO	Locazione	4262,28
Via PIER MARIA BAGNADORE 11	ALLOGGIO	Locazione	957,24
Via PIER MARIA BAGNADORE 11	ALLOGGIO	Locazione	3905,16
Via PIER MARIA BAGNADORE 11	ALLOGGIO	Locazione	1063,68
Via PIER MARIA BAGNADORE 11	ALLOGGIO	Locazione	1733,76
Via PIER MARIA BAGNADORE 11	ALLOGGIO	Locazione	1069,8
Via PIER MARIA BAGNADORE 11	ALLOGGIO	Locazione	2694,24
Via PIER MARIA BAGNADORE 11	ALLOGGIO	Locazione	240
Via TREDICESIMA Qre C.ABBA 36	ALLOGGIO	Locazione	1852,56
Via TREDICESIMA Qre C.ABBA 36	ALLOGGIO	Locazione	2346,6
Via TREDICESIMA Qre C.ABBA 36	ALLOGGIO	Locazione	1845,24
Via TREDICESIMA Qre C.ABBA 36	ALLOGGIO	Locazione	715,2
Via TREDICESIMA Qre C.ABBA 36	ALLOGGIO	Locazione	717,12
Via TREDICESIMA Qre C.ABBA 36	ALLOGGIO	Locazione	1947,96
Via FORO BOARIO 3	ALLOGGIO	Locazione	2568,48
Via FORO BOARIO 3	ALLOGGIO	Locazione	2804,16

Via Villa Glori 21	ALLOGGIO	Locazione	240
Via VILLA GLORI 19	ALLOGGIO	Locazione	935,88
Via VILLA GLORI 19	ALLOGGIO	Locazione	1074,36
Via VILLA GLORI 19	ALLOGGIO	Locazione	1287,48
Via VILLA GLORI 19	ALLOGGIO	Locazione	240
Via VILLA GLORI 19	ALLOGGIO	Locazione	240
Via VILLA GLORI 19	ALLOGGIO	Locazione	4631,04
Via VILLA GLORI 19	ALLOGGIO	Locazione	1735,08
Via VILLA GLORI 19	ALLOGGIO	Locazione	5422,32
Via VILLA GLORI 19	ALLOGGIO	Locazione	240
Via VILLA GLORI 19	ALLOGGIO	Locazione	898,56
Via VILLA GLORI 19	ALLOGGIO	Locazione	2409,12
Via VILLA GLORI 19	ALLOGGIO	Locazione	1403,88
Via VILLA GLORI 19	ALLOGGIO	Locazione	3031,32
Via Villa Glori 21	ALLOGGIO	Locazione	1518,12
Via Villa Glori 21	ALLOGGIO	Locazione	2153,52
Via Villa Glori 21	ALLOGGIO	Locazione	1508,04
Via Villa Glori 21	ALLOGGIO	Locazione	1532,28
Via Villa Glori 21	ALLOGGIO	Locazione	240
Via Villa Glori 21	ALLOGGIO	Locazione	1070,16
Via Villa Glori 21	ALLOGGIO	Locazione	942,12
Via Villa Glori 21	ALLOGGIO	Locazione	1619,28
Via Villa Glori 21	ALLOGGIO	Locazione	3581,76
Via Villa Glori 21	ALLOGGIO	Locazione	2761,92
Via Villa Glori 21	ALLOGGIO	Locazione	240
Via Villa Glori 21	ALLOGGIO	Locazione	240
Via Villa Glori 21	ALLOGGIO	Locazione	240
Via Villa Glori 23	ALLOGGIO	Locazione	240
Via Villa Glori 23	ALLOGGIO	Locazione	1931,4
Via Villa Glori 23	ALLOGGIO	Locazione	1105,2
Via Villa Glori 23	ALLOGGIO	Locazione	922,56
Via Villa Glori 23	ALLOGGIO	Locazione	660,6
Via Villa Glori 23	ALLOGGIO	Locazione	1757,64
Via Villa Glori 23	ALLOGGIO	Locazione	3743,04
Via Villa Glori 23	ALLOGGIO	Locazione	669

Via Villa Glori 23	ALLOGGIO	Locazione	4241,64
Via Villa Glori 23	ALLOGGIO	Locazione	2059,8
Via Villa Glori 23	ALLOGGIO	Locazione	862,56
Via Villa Glori 23	ALLOGGIO	Locazione	672
Via Villa Glori 23	ALLOGGIO	Locazione	2260,08
Via Villa Glori 25	ALLOGGIO	Locazione	769,2
Via Villa Glori 25	ALLOGGIO	Locazione	781,32
Via Villa Glori 25	ALLOGGIO	Locazione	2154,48
Via Villa Glori 25	ALLOGGIO	Locazione	240
Via Villa Glori 25	ALLOGGIO	Locazione	240
Via Villa Glori 25	ALLOGGIO	Locazione	843,96
Via Villa Glori 25	ALLOGGIO	Locazione	1197,6
Via Villa Glori 25	ALLOGGIO	Locazione	732,96
Via Villa Glori 25	ALLOGGIO	Locazione	240
Via Villa Glori 25	ALLOGGIO	Locazione	3398,16
Via Villa Glori 25	ALLOGGIO	Locazione	2943,12
Via Villa Glori 25	ALLOGGIO	Locazione	937,68
Via Villa Glori 25	ALLOGGIO	Locazione	240
Via Villa Glori 25	ALLOGGIO	Locazione	1980,48
Via Villa Glori 25	ALLOGGIO	Locazione	962,16
Via Villa Glori 25	ALLOGGIO	Locazione	2547,6
Via Villa Glori 27	ALLOGGIO	Locazione	950,76
Via Villa Glori 27	ALLOGGIO	Locazione	240
Via Villa Glori 27	ALLOGGIO	Locazione	240
Via Villa Glori 27	ALLOGGIO	Locazione	1162,68
Via Villa Glori 27	ALLOGGIO	Locazione	1758,36
Via Villa Glori 27	ALLOGGIO	Locazione	939,24
Via Villa Glori 27	ALLOGGIO	Locazione	876,72
Via Villa Glori 27	ALLOGGIO	Locazione	687,72
Via Villa Glori 27	ALLOGGIO	Locazione	240
Via Villa Glori 27	ALLOGGIO	Locazione	2414,76
Via Villa Glori 27	ALLOGGIO	Locazione	2742,24
Via Villa Glori 27	ALLOGGIO	Locazione	240
Via Villa Glori 27	ALLOGGIO	Locazione	1987,92
Via D. Chinca 18	ALLOGGIO	Locazione	769,68

Via D. Chinca 18	ALLOGGIO	Locazione	240
Via D. Chinca 18	ALLOGGIO	Locazione	2043,96
Via D. Chinca 18	ALLOGGIO	Locazione	240
Via D. Chinca 18	ALLOGGIO	Locazione	784,8
Via D. Chinca 18	ALLOGGIO	Locazione	1954,8
Via D. Chinca 18	ALLOGGIO	Locazione	2136,6
Via D. Chinca 18	ALLOGGIO	Locazione	240
Via D. Chinca 18	ALLOGGIO	Locazione	2043,96
Via D. Chinca 18	ALLOGGIO	Locazione	4526,16
Via D. Chinca 18	ALLOGGIO	Locazione	2322,84
Via D. Chinca 18	ALLOGGIO	Locazione	2711,64
Via D. Chinca 18	ALLOGGIO	Locazione	240
Via D. Chinca 18	ALLOGGIO	Locazione	2075,76
Via D. Chinca 18	ALLOGGIO	Locazione	2579,64
Via D. Chinca 16	ALLOGGIO	Locazione	1114,2
Via D. Chinca 16	ALLOGGIO	Locazione	934,44
Via D. Chinca 16	ALLOGGIO	Locazione	1549,56
Via D. Chinca 16	ALLOGGIO	Locazione	1094,28
Via D. Chinca 16	ALLOGGIO	Locazione	1914,36
Via D. Chinca 16	ALLOGGIO	Locazione	1575,12
Via D. Chinca 16	ALLOGGIO	Locazione	1952,76
Via D. Chinca 16	ALLOGGIO	Locazione	2041,44
Via D. Chinca 16	ALLOGGIO	Locazione	3020,52
Via D. Chinca 16	ALLOGGIO	Locazione	3317,88
Via D. Chinca 16	ALLOGGIO	Locazione	3025,08
Via D. Chinca 16	ALLOGGIO	Locazione	4696,68
Via D. Chinca 16	ALLOGGIO	Locazione	1707,24
Via D. Chinca 16	ALLOGGIO	Locazione	2977,92
Via D. Chinca 14	ALLOGGIO	Locazione	1050,12
Via D. Chinca 10	ALLOGGIO	Locazione	1105,2
Via D. Chinca 10	ALLOGGIO	Locazione	1954,8
Via D. Chinca 10	ALLOGGIO	Locazione	2419,68
Via D. Chinca 10	ALLOGGIO	Locazione	1881,24
Via D. Chinca 10	ALLOGGIO	Locazione	2453,64
Via D. Chinca 10	ALLOGGIO	Locazione	3508,56

Via D. Chinca 10	ALLOGGIO	Locazione	3086,04
Via D. Chinca 10	ALLOGGIO	Locazione	240
Via D. Chinca 10	ALLOGGIO	Locazione	240
Via D. Chinca 10	ALLOGGIO	Locazione	240
Via D. Chinca 8	ALLOGGIO	Locazione	637,92
Via D. Chinca 8	ALLOGGIO	Locazione	240
Via D. Chinca 8	ALLOGGIO	Locazione	240
Via D. Chinca 8	ALLOGGIO	Locazione	897,84
Via D. Chinca 8	ALLOGGIO	Locazione	924,96
Via D. Chinca 8	ALLOGGIO	Locazione	903
Via D. Chinca 8	ALLOGGIO	Locazione	2147,4
Via D. Chinca 8	ALLOGGIO	Locazione	921
Via D. Chinca 8	ALLOGGIO	Locazione	770,04
Via D. Chinca 8	ALLOGGIO	Locazione	903
Via D. Chinca 8	ALLOGGIO	Locazione	240
Via D. Chinca 8	ALLOGGIO	Locazione	920,88
Via D. Chinca 8	ALLOGGIO	Locazione	2633,64
Via D. Chinca 8	ALLOGGIO	Locazione	240
Via D. Chinca 8	ALLOGGIO	Locazione	1510,56
Via D. Chinca 6	ALLOGGIO	Locazione	1638,6
Via D. Chinca 6	ALLOGGIO	Locazione	953,16
Via D. Chinca 6	ALLOGGIO	Locazione	2255,04
Via D. Chinca 6	ALLOGGIO	Locazione	1268,16
Via D. Chinca 6	ALLOGGIO	Locazione	1727,28
Via D. Chinca 6	ALLOGGIO	Locazione	2551,8
Via D. Chinca 6	ALLOGGIO	Locazione	1328,28
Via D. Chinca 6	ALLOGGIO	Locazione	1051,08
Via D. Chinca 6	ALLOGGIO	Locazione	2058
Via D. Chinca 6	ALLOGGIO	Locazione	4740,48
Via D. Chinca 6	ALLOGGIO	Locazione	2653,44
Via D. Chinca 6	ALLOGGIO	Locazione	1064,16
Via D. Chinca 6	ALLOGGIO	Locazione	4737,36
Viale VENEZIA 160	ALLOGGIO	Locazione	5886
Viale VENEZIA 160	ALLOGGIO	Locazione	5032,56
Viale VENEZIA 160	ALLOGGIO	Locazione	2302,2

Contrada DEL CARMINE 12	ALLOGGIO	Locazione	3708,48
Contrada DEL CARMINE 12	ALLOGGIO	Locazione	240
Contrada DEL CARMINE 12	ALLOGGIO	Locazione	240
Contrada DEL CARMINE 12	ALLOGGIO	Locazione	2747,16
Contrada DEL CARMINE 12	ALLOGGIO	Locazione	240
Contrada DEL CARMINE 12	ALLOGGIO	Locazione	2109,96
Contrada DEL CARMINE 12	ALLOGGIO	Locazione	240
Via LONATI FRANCESCO 12	ALLOGGIO	Locazione	4963,44
Via LONATI FRANCESCO 12	ALLOGGIO	Locazione	5269,56
Via LONATI FRANCESCO 12	ALLOGGIO	Locazione	6205,44
Via LONATI FRANCESCO 14	POSTO AUTO SCOPERTO	Locazione	pertinenza
Via LONATI FRANCESCO 14	ALLOGGIO	Locazione	5243,52
Via LONATI FRANCESCO 14	ALLOGGIO	Locazione	6159,36
Via LONATI FRANCESCO 14	ALLOGGIO	Locazione	5009,4
Via LONATI FRANCESCO 12	ALLOGGIO	Locazione	2597,04
Via LONATI FRANCESCO 12	ALLOGGIO	Locazione	3179,52
Via LONATI FRANCESCO 14	ALLOGGIO	Locazione	2597,04
Via LONATI FRANCESCO 14	ALLOGGIO	Locazione	3179,52
Via GIUSEPPE FRAU 5	ALLOGGIO	Locazione	2286,84
Via GIUSEPPE FRAU 3	ALLOGGIO	Locazione	240
Via GIUSEPPE FRAU 3	BOX	Locazione	495,48
Via GIUSEPPE FRAU 10	ALLOGGIO	Locazione	1044,6
Via GIUSEPPE FRAU 8	ALLOGGIO	Locazione	1013,28
Via GIUSEPPE FRAU 10	BOX	Locazione	232,32
Via LONATI FRANCESCO 12	POSTO AUTO SCOPERTO	Locazione	175,44
Via LONATI FRANCESCO 12	POSTO AUTO SCOPERTO	Locazione	214,08
Via LONATI FRANCESCO 14	POSTO AUTO SCOPERTO	Locazione	175,44
Via LONATI FRANCESCO 14	POSTO AUTO SCOPERTO	Locazione	pertinenza
Via LONATI FRANCESCO 14	POSTO AUTO SCOPERTO	Locazione	pertinenza
Via LONATI FRANCESCO 12	POSTO AUTO SCOPERTO	Locazione	pertinenza
Via LONATI FRANCESCO 12	POSTO AUTO SCOPERTO	Locazione	175,44
Via LONATI FRANCESCO 12	POSTO AUTO SCOPERTO	Locazione	pertinenza
Via PAGANINI 6	ALLOGGIO	Locazione	240
Via PAGANINI 6	ALLOGGIO	Locazione	755,28
Via PAGANINI 6	ALLOGGIO	Locazione	610,32
Via PAGANINI 6	ALLOGGIO	Locazione	855,24

Via PAGANINI 6	ALLOGGIO	Locazione	771,24
Via PAGANINI 6	ALLOGGIO	Locazione	598,68
Via Tartini 27	ALLOGGIO	Locazione	4287,96
Via Tartini 27	BOX	Locazione	pertinenza
Via G.TARTINI 7	ALLOGGIO	Locazione	2281,2
Via G.TARTINI 7	ALLOGGIO	Locazione	1832,64
Via G.TARTINI 7	ALLOGGIO	Locazione	2693,28
Via G.TARTINI 7	ALLOGGIO	Locazione	1040,88
Via G.TARTINI 7	ALLOGGIO	Locazione	240
Via G.TARTINI 7	ALLOGGIO	Locazione	2603,76
Via G.TARTINI 7	ALLOGGIO	Locazione	823,2
Via G.TARTINI 7	ALLOGGIO	Locazione	506,16
Via G.TARTINI 7	ALLOGGIO	Locazione	2860,32
Via MARCHETTI 10	ALLOGGIO	Locazione	240
Via MARCHETTI 10	ALLOGGIO	Locazione	2748,24
Via MARCHETTI 10	ALLOGGIO	Locazione	2820
Via MARCHETTI 10	ALLOGGIO	Locazione	1420,68
Via MARCHETTI 10	ALLOGGIO	Locazione	893,28
Via MARCHETTI 10	ALLOGGIO	Locazione	240
Via MARCHETTI 10	ALLOGGIO	Locazione	2586,84
Via MARCHETTI 10	ALLOGGIO	Locazione	1030,92
Via MARCHETTI 10	ALLOGGIO	Locazione	1217,64
Quartiere LEONESSA 10	ALLOGGIO	Locazione	3297
Via N.BIXIO 10	ALLOGGIO	Locazione	240
Via N.BIXIO 10	ALLOGGIO	Locazione	240
Contrada S.CHIARA 15	ALLOGGIO	Locazione	1967,4
Contrada S.CHIARA 15	ALLOGGIO	Locazione	240
Contrada S.CHIARA 15	ALLOGGIO	Locazione	2275,56
Contrada S.CHIARA 15	ALLOGGIO	Locazione	2857,8
Contrada S.CHIARA 15	ALLOGGIO	Locazione	954,84
Contrada S.CHIARA 15	ALLOGGIO	Locazione	1141,8
Vicolo PULUSELLA 20	ALLOGGIO	Locazione	240
Via VERONA 5	ALLOGGIO	Locazione	2857,32
Via VERONA 5	ALLOGGIO	Locazione	3564,12
Via VERONA 5	ALLOGGIO	Locazione	1044,84
Via MARCHETTI 10	ALLOGGIO	Locazione	240
Via MARCHETTI 10	ALLOGGIO	Locazione	2372,16
Via MARCHETTI 10	ALLOGGIO	Locazione	2259,48
Via VERONA 5	ALLOGGIO	Locazione	695,4
Via VERONA 5	ALLOGGIO	Locazione	240
Via VERONA 5	ALLOGGIO	Locazione	3266,4
Via VERONA 7	ALLOGGIO	Locazione	3692,16
Via VERONA 7	ALLOGGIO	Locazione	1664,28

Via VERONA 5	ALLOGGIO	Locazione	705,24
Via VERONA 5	ALLOGGIO	Locazione	240
Via VERONA 7	ALLOGGIO	Locazione	2896,32
Via VERONA 7	ALLOGGIO	Locazione	1388,4
Via VERONA 7	ALLOGGIO	Locazione	1428,48
Via VERONA 7	ALLOGGIO	Locazione	3577,32
Via VERONA 7	ALLOGGIO	Locazione	887,04
Via PAITONE 28	ALLOGGIO	Locazione	2116,32
Via PAITONE 28	ALLOGGIO	Locazione	2057,4
Via PAITONE 28	ALLOGGIO	Locazione	240
Via PAITONE 28	ALLOGGIO	Locazione	2429,76
Via PAITONE 28	ALLOGGIO	Locazione	1198,68
Via PAITONE 28	ALLOGGIO	Locazione	1550,64
Via ABBAZIA 6	ALLOGGIO	Locazione	1312,92
Via ABBAZIA 6	ALLOGGIO	Locazione	967,2
Via ABBAZIA 6	ALLOGGIO	Locazione	710,52
Via ABBAZIA 6	ALLOGGIO	Locazione	403,8
Via G.TARTINI 9	ALLOGGIO	Locazione	486,48
Via G.TARTINI 9	ALLOGGIO	Locazione	741,6
Via G.TARTINI 9	ALLOGGIO	Locazione	1031,52
Via G.TARTINI 9	ALLOGGIO	Locazione	1809,84
Via G.TARTINI 9	ALLOGGIO	Locazione	2839,08
Via G.TARTINI 9	ALLOGGIO	Locazione	2313,6
Via G.TARTINI 9	ALLOGGIO	Locazione	1900,8
Via G.TARTINI 9	ALLOGGIO	Locazione	607,44
Via G.TARTINI 9	ALLOGGIO	Locazione	1931,76
Via MONTE SANTO 7 /A	ALLOGGIO	Locazione	1871,16
Via MONTE SANTO 7 /A	ALLOGGIO	Locazione	2487,6
Via MONTE SANTO 7 /A	ALLOGGIO	Locazione	2086,08
Via MONTE SANTO 7	ALLOGGIO	Locazione	1468,32
Via MONTE SANTO 7 /A	ALLOGGIO	Locazione	491,64
Via MONTE SANTO 7	ALLOGGIO	Locazione	3467,64
Via Monte Nero 13	ALLOGGIO	Locazione	2783,04
Via Monte Nero 13	ALLOGGIO	Locazione	1879,56
Via Monte Nero 13	ALLOGGIO	Locazione	1344,84
Via Monte Nero 13	ALLOGGIO	Locazione	3090,12
Via Monte Nero 13	ALLOGGIO	Locazione	1629,36
Via Monte Nero 13	ALLOGGIO	Locazione	4353,12
Via Monte Nero 13	ALLOGGIO	Locazione	804,12
Via Monte Nero 13	ALLOGGIO	Locazione	2541
Via Monte Nero 13	ALLOGGIO	Locazione	3355,32
Via Monte Nero 15	ALLOGGIO	Locazione	2534,52
Via Monte Nero 15	ALLOGGIO	Locazione	240
Via Monte Nero 15	ALLOGGIO	Locazione	1096,08
Via Monte Nero 15	ALLOGGIO	Locazione	2868,72
Via Monte Nero 15	ALLOGGIO	Locazione	3996,6

Via Monte Nero 15	ALLOGGIO	Locazione	6693,72
Via PASUBIO 6 /A	ALLOGGIO	Locazione	240
Via PASUBIO 6 /A	ALLOGGIO	Locazione	5777,88
Via Monte Nero 15	ALLOGGIO	Locazione	2023,68
Via Monte Nero 15	ALLOGGIO	Locazione	963,84
Via Monte Nero 15	ALLOGGIO	Locazione	2697,24
Via PASUBIO 6 /A	ALLOGGIO	Locazione	3383,04
Via PASUBIO 6 /A	ALLOGGIO	Locazione	2819,88
Via PASUBIO 6 /A	ALLOGGIO	Locazione	240
Via PASUBIO 6 /A	ALLOGGIO	Locazione	4383,24
Via PASUBIO 6 /A	ALLOGGIO	Locazione	2040,36
Via PASUBIO 6 /A	ALLOGGIO	Locazione	623,16
Via PASUBIO 6 /A	ALLOGGIO	Locazione	2812,08
Via TIRANDI 26	BOX	Locazione	pertinenza
Via TIRANDI 26	BOX	Locazione	521,28
Via TIRANDI 26	ALLOGGIO	Locazione	4688,76
Via TIRANDI 26	ALLOGGIO	Locazione	4193,88
Via TIRANDI 26	BOX	Locazione	pertinenza
Via TIRANDI 26	BOX	Locazione	500,64
Via TIRANDI 26	BOX	Locazione	pertinenza
Via TIRANDI 26	BOX	Locazione	pertinenza
Via TIRANDI 26	ALLOGGIO	Locazione	3738,84
Via TIRANDI 26	ALLOGGIO	Locazione	7670,88
Via TIRANDI 26	ALLOGGIO	Locazione	2439
Via TIRANDI 26	ALLOGGIO	Locazione	1600,8
Via DEL BROLO 6	ALLOGGIO	Locazione	1967,4
Via TAMBURINI 28	ALLOGGIO	Locazione	470,28
Via TAMBURINI 28	ALLOGGIO	Locazione	1519,92
Via TAMBURINI 28	ALLOGGIO	Locazione	470,52
Via TAMBURINI 28	ALLOGGIO	Locazione	726,84
Via TAMBURINI 28	ALLOGGIO	Locazione	2595,96
Via TAMBURINI 28	ALLOGGIO	Locazione	240
Via TAMBURINI 28	ALLOGGIO	Locazione	240
Via TAMBURINI 28	ALLOGGIO	Locazione	240
Via TAMBURINI 28	ALLOGGIO	Locazione	2106,84
Via TAMBURINI 28	ALLOGGIO	Locazione	646,32
Via TAMBURINI 28	ALLOGGIO	Locazione	240
Via VAL DI NON 2	ALLOGGIO	Locazione	2715
Via BAGATTA 8	ALLOGGIO	Locazione	3838,8
Via BONINI 58	ALLOGGIO	Locazione	3627,96
Via Tiboni 41	ALLOGGIO	Locazione	5945,04
Via Tiboni 41	ALLOGGIO	Locazione	2586,72
Via Tiboni 41	ALLOGGIO	Locazione	1125,36
Via Tiboni 41	ALLOGGIO	Locazione	2323,56
Via Tiboni 41	ALLOGGIO	Locazione	3637,32
Via Tiboni 41	ALLOGGIO	Locazione	1065,12
Via Tiboni 41	ALLOGGIO	Locazione	3255
Via TIBONI 39	ALLOGGIO	Locazione	2282,88
Via TIBONI 39	ALLOGGIO	Locazione	4036,44
Via TIBONI 39	ALLOGGIO	Locazione	1013,28
Via TIBONI 39	ALLOGGIO	Locazione	1008,24
Via TIBONI 39	ALLOGGIO	Locazione	1210,56

Via TIBONI 39	ALLOGGIO	Locazione	2950,2
Via TIBONI 39	ALLOGGIO	Locazione	2725,92
Via PAGANINI 4	ALLOGGIO	Locazione	240
Via PAGANINI 4	ALLOGGIO	Locazione	2003,88
Via PAGANINI 4	ALLOGGIO	Locazione	240
Via PAGANINI 4	ALLOGGIO	Locazione	240
Via PAGANINI 4	ALLOGGIO	Locazione	712,8
Via PAGANINI 2	ALLOGGIO	Locazione	2893,8
Via PAGANINI 2	ALLOGGIO	Locazione	240
Via PAGANINI 2	ALLOGGIO	Locazione	745,92
Via PAGANINI 7	ALLOGGIO	Locazione	1143,36
Via PAGANINI 7	ALLOGGIO	Locazione	2606,52
Via PAGANINI 7	ALLOGGIO	Locazione	746,04
Via PAGANINI 7	ALLOGGIO	Locazione	240
Via DEI SABBIO 6	ALLOGGIO	Locazione	240
Via DEI SABBIO 6	ALLOGGIO	Locazione	2605,08
Via DEI SABBIO 6	ALLOGGIO	Locazione	240
Via DEI SABBIO 6	ALLOGGIO	Locazione	1065
Via PAGANINI 3	ALLOGGIO	Locazione	2682,96
Via PAGANINI 3	ALLOGGIO	Locazione	698,88
Via PAGANINI 3	ALLOGGIO	Locazione	1287,84
Via PAGANINI 3	ALLOGGIO	Locazione	1967,4
Via BAITELLI 26	ALLOGGIO	Locazione	4464,96
Via BAITELLI 26	ALLOGGIO	Locazione	5746,44
Via BAITELLI 26	ALLOGGIO	Locazione	6828,6
Via BAITELLI 26	ALLOGGIO	Locazione	2124,96
Via BAITELLI 26	BOX	Locazione	pertinenza
Via BAITELLI 26	BOX	Locazione	pertinenza
Via BAITELLI 26	BOX	Locazione	pertinenza
Via BAITELLI 26	BOX	Locazione	pertinenza
Via VILLA GLORI 17	ALLOGGIO	Locazione	2415,24
Via VILLA GLORI 17	ALLOGGIO	Locazione	2773,44
Via VILLA GLORI 15 /B	ALLOGGIO	Locazione	929,64
Via VILLA GLORI 15 /B	ALLOGGIO	Locazione	1162,68
Via VILLA GLORI 17	ALLOGGIO	Locazione	1994,64
Via VILLA GLORI 17	ALLOGGIO	Locazione	1761,24
Via VILLA GLORI 17	ALLOGGIO	Locazione	1551,36
Via VILLA GLORI 17	ALLOGGIO	Locazione	2071,8
Via VILLA GLORI 17	ALLOGGIO	Locazione	240
Via VILLA GLORI 17	ALLOGGIO	Locazione	240
Via VILLA GLORI 17	ALLOGGIO	Locazione	672,84
Via VILLA GLORI 17	ALLOGGIO	Locazione	1866,96
Via VILLA GLORI 17	ALLOGGIO	Locazione	1018,44
Via VILLA GLORI 17	ALLOGGIO	Locazione	637,08
Via VILLA GLORI 17	ALLOGGIO	Locazione	1087,2
Via VILLA GLORI 15 /B	ALLOGGIO	Locazione	1905,96
Via VILLA GLORI 15 /B	ALLOGGIO	Locazione	2874,72
Via VILLA GLORI 17	ALLOGGIO	Locazione	2435,52
Via VILLA GLORI 17	ALLOGGIO	Locazione	1109,16
Via M. FRANCHI 12	ALLOGGIO	Locazione	709,08
Via M. FRANCHI 12	ALLOGGIO	Locazione	690

Via M. FRANCHI 12	ALLOGGIO	Locazione	1715,64
Via M. FRANCHI 12	ALLOGGIO	Locazione	1047,6
Via M. FRANCHI 12	ALLOGGIO	Locazione	2368,08
Via M.FRANCHI 10	ALLOGGIO	Locazione	2715
Via M.FRANCHI 10	ALLOGGIO	Locazione	1772,4
Via M.FRANCHI 10	ALLOGGIO	Locazione	2087,16
Via M.FRANCHI 10	ALLOGGIO	Locazione	6060
Via M. FRANCHI 12	ALLOGGIO	Locazione	1050,12
Via M.FRANCHI 10	ALLOGGIO	Locazione	684
Via M.FRANCHI 10	ALLOGGIO	Locazione	1186,92
Via M.FRANCHI 10	ALLOGGIO	Locazione	753,24
Via Campo Fiera 9	ALLOGGIO	Locazione	1053,24
Via Campo Fiera 9	ALLOGGIO	Locazione	1754,88
Via Campo Fiera 9	ALLOGGIO	Locazione	1832,4
Via Campo Fiera 9	ALLOGGIO	Locazione	1680,48
Via CAMPO FIERA 11	ALLOGGIO	Locazione	240
Via CAMPO FIERA 11	ALLOGGIO	Locazione	240
Via CAMPO FIERA 11	ALLOGGIO	Locazione	2260,32
Via Campo Fiera 9	ALLOGGIO	Locazione	1133,88
Via CAMPO FIERA 11	ALLOGGIO	Locazione	850,68
Via CAMPO FIERA 11	ALLOGGIO	Locazione	523,2
Via CAMPO FIERA 11	ALLOGGIO	Locazione	1186,92
Via Campo Fiera 1	ALLOGGIO	Locazione	240
Via Campo Fiera 1	ALLOGGIO	Locazione	240
Via Campo Fiera 1	ALLOGGIO	Locazione	1761,24
Via Campo Fiera 1	ALLOGGIO	Locazione	2883,48
Via CAMPO FIERA 3	ALLOGGIO	Locazione	1198,68
Via CAMPO FIERA 3	ALLOGGIO	Locazione	719,16
Via CAMPO FIERA 3	ALLOGGIO	Locazione	1197,84
Via Campo Fiera 1	ALLOGGIO	Locazione	926,4
Via Campo Fiera 1	ALLOGGIO	Locazione	240
Via Campo Fiera 1	ALLOGGIO	Locazione	2919,36
Via CAMPO FIERA 3	ALLOGGIO	Locazione	921,48
Via CAMPO FIERA 3	ALLOGGIO	Locazione	2074,8
Via CAMPO FIERA 3	ALLOGGIO	Locazione	734,64

Via A. Marchetti 13	ALLOGGIO	Locazione	2537,04
Via A. Marchetti 13	ALLOGGIO	Locazione	1244,4
Via A. Marchetti 13	ALLOGGIO	Locazione	1183,56
Via A. Marchetti 13	ALLOGGIO	Locazione	240
Via A. Marchetti 13	ALLOGGIO	Locazione	2634,24
Via MARCHETTI 11	ALLOGGIO	Locazione	440,4
Via MARCHETTI 11	ALLOGGIO	Locazione	1877,28
Via A. Marchetti 13	ALLOGGIO	Locazione	2062,32
Via MARCHETTI 11	ALLOGGIO	Locazione	910,08
Via MARCHETTI 11	ALLOGGIO	Locazione	1509,36
Via MARCHETTI 11	ALLOGGIO	Locazione	1230,24
Via MARCHETTI 11	ALLOGGIO	Locazione	1697,16
Via MARCHETTI 11	ALLOGGIO	Locazione	629,04
Via ROSE 25	ALLOGGIO	Locazione	1603,56
Via VERZIANO 8	ALLOGGIO	Locazione	240
Via VERZIANO 10	ALLOGGIO	Locazione	240
Via VERZIANO 10	ALLOGGIO	Locazione	240
Via VERZIANO 10	ALLOGGIO	Locazione	240
Via Lamberti 10	ALLOGGIO	Locazione	4153,08
Via Lamberti 10	ALLOGGIO	Locazione	3406,8
Via Lamberti 10	ALLOGGIO	Locazione	2563,44
Via Lamberti 10	ALLOGGIO	Locazione	3802,44
Via Lamberti 10	ALLOGGIO	Locazione	1159,2
Via Lamberti 10	ALLOGGIO	Locazione	3429,12
Via LAMBERTI 8	ALLOGGIO	Locazione	240
Via LAMBERTI 8	ALLOGGIO	Locazione	4153,08
Via LAMBERTI 8	ALLOGGIO	Locazione	1025,64
Via LAMBERTI 8	ALLOGGIO	Locazione	2979,36
Via LAMBERTI 8	ALLOGGIO	Locazione	1115,64
Via LAMBERTI 8	ALLOGGIO	Locazione	2296,32
Via LAMBERTI 8	ALLOGGIO	Locazione	240
Via LAMBERTI 8	ALLOGGIO	Locazione	3086,16
Via Lamberti 18	ALLOGGIO	Locazione	240
Via Lamberti 18	ALLOGGIO	Locazione	240
Via Lamberti 18	ALLOGGIO	Locazione	1744,2
Via Lamberti 18	ALLOGGIO	Locazione	518,52
Via Lamberti 16	ALLOGGIO	Locazione	589,8
Via Lamberti 16	ALLOGGIO	Locazione	1011
Via Lamberti 18	ALLOGGIO	Locazione	810,36
Via Lamberti 18	ALLOGGIO	Locazione	1637,4
Via Lamberti 18	ALLOGGIO	Locazione	2478,36
Via Lamberti 18	ALLOGGIO	Locazione	1323
Via Lamberti 16	ALLOGGIO	Locazione	798,24

Via Lamberti 16	ALLOGGIO	Locazione	798,24
Via Lamberti 16	ALLOGGIO	Locazione	620,76
Via Lamberti 16	ALLOGGIO	Locazione	240
Via LAMBERTI 16	ALLOGGIO	Locazione	240
Via LAMBERTI 14	ALLOGGIO	Locazione	585,12
Via LAMBERTI 14	ALLOGGIO	Locazione	240
Via Lamberti 12	ALLOGGIO	Locazione	240
Via Lamberti 12	ALLOGGIO	Locazione	240
Via Lamberti 12	ALLOGGIO	Locazione	2145,12
Via Lamberti 12	ALLOGGIO	Locazione	240
Via Lamberti 10	ALLOGGIO	Locazione	240
Via Lamberti 10	ALLOGGIO	Locazione	2296,32
Via Lamberti 12	ALLOGGIO	Locazione	4550,28
Via Lamberti 12	ALLOGGIO	Locazione	1912,44
Via Lamberti 12	ALLOGGIO	Locazione	240
Via Lamberti 12	ALLOGGIO	Locazione	1174,32
Via LAMBERTI 14	ALLOGGIO	Locazione	835,92
Via LAMBERTI 14	ALLOGGIO	Locazione	3274,56
Via LAMBERTI 14	ALLOGGIO	Locazione	240
Via LAMBERTI 14	ALLOGGIO	Locazione	240
Via LAMBERTI 14	ALLOGGIO	Locazione	1839,6
Via B. Maggi 86	ALLOGGIO	Locazione	1276,44
Via B. Maggi 82	ALLOGGIO	Locazione	578,16
Quartiere LEONESSA 6	ALLOGGIO	Locazione	4015,44
Via DEL SARTO 36	BOX	Locazione	450,24
Via DEL SARTO 36	BOX	Locazione	pertinenza
Via DEL SARTO 30	BOX	Locazione	pertinenza
Via DEL SARTO 36	BOX	Locazione	pertinenza
Via DEL SARTO 36	BOX	Locazione	pertinenza
Via DEL SARTO 30	BOX	Locazione	pertinenza
Via DEL SARTO 30	BOX	Locazione	pertinenza
Via DEL SARTO 36	BOX	Locazione	pertinenza
Via DEL SARTO 36	BOX	Locazione	pertinenza
Via DEL SARTO 36	BOX	Locazione	pertinenza
Via DEL SARTO 34	BOX	Locazione	450,24
Via DEL SARTO 32	BOX	Locazione	pertinenza
Via DEL SARTO 32	BOX	Locazione	442,08
Via DEL SARTO 32	BOX	Locazione	pertinenza
Via DEL SARTO 32	BOX	Locazione	pertinenza
Via DEL SARTO 30	BOX	Locazione	pertinenza
Via DEL SARTO 32	BOX	Locazione	pertinenza
Via DEL SARTO 32	BOX	Locazione	pertinenza

Via DEL SARTO 32	BOX	Locazione		pertinenza
Via DEL SARTO 32	BOX	Locazione		pertinenza
Via DEL SARTO 32	BOX	Locazione		pertinenza
Via DEL SARTO 34	BOX	Locazione		pertinenza
Via DEL SARTO 32	BOX	Locazione		pertinenza
Via DEL SARTO 32	BOX	Locazione		pertinenza
Via DEL SARTO 32	BOX	Locazione		pertinenza
Via DEL SARTO 32	BOX	Locazione		322,8
Via DEL SARTO 32	BOX	Locazione		pertinenza
Via DEL SARTO 34	BOX	Locazione		pertinenza
Via DEL SARTO 36	POSTO AUTO COPERTO	Locazione		161,4
Via DEL SARTO 36	BOX	Locazione		pertinenza
Via DEL SARTO 36	BOX	Locazione		pertinenza
Via DEL SARTO 34	BOX	Locazione		pertinenza
Via DEL SARTO 32	BOX	Locazione		pertinenza
Via DEL SARTO 36	BOX	Locazione		pertinenza
Via DEL SARTO 36	BOX	Locazione		pertinenza
Via DEL SARTO 36	BOX	Locazione		pertinenza
Via DEL SARTO 32	BOX	Locazione		pertinenza
Via DEL SARTO 30	POSTO AUTO COPERTO	Locazione		pertinenza
Via DEL SARTO 36	ALLOGGIO	Locazione		3455,52
Via DEL SARTO 36	ALLOGGIO	Locazione		3679,44
Via DEL SARTO 36	BOX	Locazione		pertinenza
Via DEL SARTO 36	POSTO AUTO COPERTO	Locazione		pertinenza
Via DEL SARTO 36	BOX	Locazione		pertinenza
Via DEL SARTO 30	BOX	Locazione		pertinenza
Via DEL SARTO 36	ALLOGGIO	Locazione		3679,44
Via DEL SARTO 36	ALLOGGIO	Locazione		2545,44
Via DEL SARTO 32	ALLOGGIO	Locazione		2880,6
Via DEL SARTO 34	ALLOGGIO	Locazione		3713,52
Via DEL SARTO 36	ALLOGGIO	Locazione		798,72
Via DEL SARTO 32	ALLOGGIO	Locazione		4734,6
Via DEL SARTO 30	ALLOGGIO	Locazione		2704,68
Via DEL SARTO 32	ALLOGGIO	Locazione		2865,84
Via DEL SARTO 30	ALLOGGIO	Locazione		2704,68

Via DEL SARTO 30	ALLOGGIO	Locazione	2704,68
Via DEL SARTO 32	ALLOGGIO	Locazione	2403,48
Via DEL SARTO 34	ALLOGGIO	Locazione	3417,24
Via DEL SARTO 32	ALLOGGIO	Locazione	3713,52
Via DEL SARTO 34	ALLOGGIO	Locazione	2198,4
Via DEL SARTO 30	ALLOGGIO	Locazione	650,28
Via DEL SARTO 36	ALLOGGIO	Locazione	958,44
Via DEL SARTO 32	ALLOGGIO	Locazione	1468,68
Via DEL SARTO 32	ALLOGGIO	Locazione	240
Via DEL SARTO 32	ALLOGGIO	Locazione	3403,2
Via DEL SARTO 32	ALLOGGIO	Locazione	750,36
Via DEL SARTO 32	ALLOGGIO	Locazione	2517,24
Via DEL SARTO 32	ALLOGGIO	Locazione	3713,52
Via DEL SARTO 32	ALLOGGIO	Locazione	3458,16
Via DEL SARTO 36	ALLOGGIO	Locazione	1114,92
Via DEL SARTO 32	ALLOGGIO	Locazione	1637,88
Via DEL SARTO 36	ALLOGGIO	Locazione	3679,44
Via DEL SARTO 32	ALLOGGIO	Locazione	3713,52
Via DEL SARTO 30	ALLOGGIO	Locazione	1761,84
Via DEL SARTO 30	ALLOGGIO	Locazione	1643,16
Via DEL SARTO 36	ALLOGGIO	Locazione	3679,44
Via DEL SARTO 36	ALLOGGIO	Locazione	3679,44
Via DEL SARTO 32	ALLOGGIO	Locazione	3713,52
Via DEL SARTO 36	ALLOGGIO	Locazione	2247,96
Via DEL SARTO 36	ALLOGGIO	Locazione	2239,08
Via DEL SARTO 36	ALLOGGIO	Locazione	2704,68
Via DEL SARTO 32	ALLOGGIO	Locazione	2055
Via DEL SARTO 36	ALLOGGIO	Locazione	2704,68
Via DEL SARTO 36	ALLOGGIO	Locazione	2704,68
Via DEL SARTO 36	ALLOGGIO	Locazione	240
Via DEL SARTO 36	ALLOGGIO	Locazione	1643,16
Via DEL SARTO 36	ALLOGGIO	Locazione	1643,16
Via CARPACCIO 27	ALLOGGIO	Locazione	2258,4
Via CARPACCIO 27	ALLOGGIO	Locazione	911,76
Via CARPACCIO 27	ALLOGGIO	Locazione	1792,68

Via CARPACCIO 27	ALLOGGIO	Locazione	2775,84
Via CARPACCIO 27	ALLOGGIO	Locazione	452,28
Via CARPACCIO 27	ALLOGGIO	Locazione	3043,32
Via CARPACCIO 27	ALLOGGIO	Locazione	2418,24
Via CARPACCIO 27	ALLOGGIO	Locazione	3043,32
Via CARPACCIO 27	ALLOGGIO	Locazione	1745,88
Via CARPACCIO 27	ALLOGGIO	Locazione	2552,4
Via CARPACCIO 27	ALLOGGIO	Locazione	3011,52
Via CARPACCIO 27	ALLOGGIO	Locazione	2418,24
Via CARPACCIO 27	ALLOGGIO	Locazione	240
Via CARPACCIO 27	ALLOGGIO	Locazione	5110,8
Via CARPACCIO 27	ALLOGGIO	Locazione	5388
Via CARPACCIO 27	ALLOGGIO	Locazione	3410,04
Via CARPACCIO 27	ALLOGGIO	Locazione	2783,64
Via CARPACCIO 27	ALLOGGIO	Locazione	1514,16
Via CARPACCIO 27	BOX	Locazione	pertinenza
Via CARPACCIO 27	BOX	Locazione	pertinenza
Via CARPACCIO 27	BOX	Locazione	pertinenza
Via CARPACCIO 27	ALLOGGIO	Locazione	5370,24
Via CARPACCIO 27	ALLOGGIO	Locazione	4529,4
Via CARPACCIO 27	ALLOGGIO	Locazione	3060,48
Via CARPACCIO 27	BOX	Locazione	pertinenza
Via CARPACCIO 27	BOX	Locazione	pertinenza
Via CARPACCIO 27	BOX	Locazione	pertinenza
Via CARPACCIO 27	ALLOGGIO	Locazione	5438,88
Via CARPACCIO 27	ALLOGGIO	Locazione	2928,12
Via CARPACCIO 27	BOX	Locazione	pertinenza
Via CARPACCIO 27	BOX	Locazione	pertinenza
Via CARPACCIO 27	BOX	Locazione	pertinenza
Via CARPACCIO 27	BOX	Locazione	pertinenza
Via CARPACCIO 27	BOX	Locazione	pertinenza
Via CARPACCIO 27	BOX	Locazione	pertinenza
Via CARPACCIO 27	BOX	Locazione	pertinenza
Via CARPACCIO 27	BOX	Locazione	pertinenza
Via CARPACCIO 27	BOX	Locazione	pertinenza
Via CARPACCIO 27	BOX	Locazione	pertinenza

Via CARPACCIO 27	BOX	Locazione	pertinenza
Via CARPACCIO 27	BOX	Locazione	pertinenza
Via CARPACCIO 27	BOX	Locazione	pertinenza
Via CARPACCIO 27	BOX	Locazione	pertinenza
Via CARPACCIO 27	BOX	Locazione	pertinenza
Via CARPACCIO 27	BOX	Locazione	pertinenza
Via CARPACCIO 27	BOX	Locazione	pertinenza
Via CARPACCIO 27	BOX	Locazione	pertinenza
Via ROBUSTI 94	BOX	Locazione	pertinenza
Via ROBUSTI 94	BOX	Locazione	pertinenza
Via ROBUSTI 94	BOX	Locazione	pertinenza
Via ROBUSTI 94	BOX	Locazione	pertinenza
Via ROBUSTI 94	BOX	Locazione	pertinenza
Via ROBUSTI 94	BOX	Locazione	pertinenza
Via ROBUSTI 94	ALLOGGIO	Locazione	4752,36
Via ROBUSTI 94	ALLOGGIO	Locazione	1562,28
Via ROBUSTI 94	ALLOGGIO	Locazione	3129,24
Via ROBUSTI 94	ALLOGGIO	Locazione	3678
Via ROBUSTI 94	ALLOGGIO	Locazione	5629,92
Via ROBUSTI 94	ALLOGGIO	Locazione	3753,6
Via ROBUSTI 96	ALLOGGIO	Locazione	3081,36
Via ROBUSTI 96	ALLOGGIO	Locazione	4824,48
Via ROBUSTI 96	ALLOGGIO	Locazione	1437,72
Via ROBUSTI 96	ALLOGGIO	Locazione	4856,76
Via ROBUSTI 96	ALLOGGIO	Locazione	4866,6
Via ROBUSTI 98	ALLOGGIO	Locazione	4086,24
Via ROBUSTI 98	ALLOGGIO	Locazione	1008,96
Via ROBUSTI 98	ALLOGGIO	Locazione	240
Via ROBUSTI 98	ALLOGGIO	Locazione	4866,6
Via ROBUSTI 98	ALLOGGIO	Locazione	4866,6
Via ROBUSTI 98	ALLOGGIO	Locazione	2033,4
Via ROBUSTI 100	ALLOGGIO	Locazione	2033,88
Via ROBUSTI 100	ALLOGGIO	Locazione	240
Via ROBUSTI 100	ALLOGGIO	Locazione	1144,56
Via ROBUSTI 100	ALLOGGIO	Locazione	2612,4
Via ROBUSTI 100	ALLOGGIO	Locazione	2926,08

Via Bramante 236	ALLOGGIO	Locazione	840
Via Bramante 236	ALLOGGIO	Locazione	3261
Via Bramante 236	ALLOGGIO	Locazione	4496,64
Via Bramante 236	ALLOGGIO	Locazione	4496,64
Via BRAMANTE 244	BOX	Locazione	pertinenza
Via Bramante 240	ALLOGGIO	Locazione	3654,24
Via Bramante 240	ALLOGGIO	Locazione	240
Via Bramante 240	ALLOGGIO	Locazione	2924,52
Via Bramante 238	ALLOGGIO	Locazione	3060,72
Via Bramante 238	ALLOGGIO	Locazione	4905,36
Via Bramante 238	ALLOGGIO	Locazione	2081,64
Via Bramante 242	ALLOGGIO	Locazione	4498,92
Via Bramante 242	ALLOGGIO	Locazione	3219
Via Bramante 242	ALLOGGIO	Locazione	3879,84
Via Bramante 242	ALLOGGIO	Locazione	4496,64
Via Bramante 240	ALLOGGIO	Locazione	4209,72
Via BRAMANTE 244	ALLOGGIO	Locazione	2132,4
Via BRAMANTE 244	ALLOGGIO	Locazione	2937,96
Via BRAMANTE 244	ALLOGGIO	Locazione	4066,8
Via BUFFALORA 83	ALLOGGIO	Locazione	2829,48
Via Bertoni 2	ALLOGGIO	Locazione	1068,24
Via Bertoni 2	ALLOGGIO	Locazione	1971,96
Via Bertoni 2	ALLOGGIO	Locazione	1001,4
Via Bertoni 6	ALLOGGIO	Locazione	240
Via Bertoni 6	ALLOGGIO	Locazione	240
Via Bertoni 6	ALLOGGIO	Locazione	4033,44
Via Bertoni 4	ALLOGGIO	Locazione	986,04
Via Bertoni 2	ALLOGGIO	Locazione	795,72
Via Bertoni 2	ALLOGGIO	Locazione	240
Via Bertoni 2	ALLOGGIO	Locazione	240
Via Bertoni 6	ALLOGGIO	Locazione	1833,96
Via Bertoni 6	ALLOGGIO	Locazione	575,52
Via Bertoni 2	ALLOGGIO	Locazione	2052,12
Via Bertoni 2	ALLOGGIO	Locazione	1734
Via Bertoni 6	ALLOGGIO	Locazione	3957,12

Via S.EUFEMIA 25	ALLOGGIO	Locazione	3134,04
Via S.EUFEMIA 25	ALLOGGIO	Locazione	240
Via S.EUFEMIA 25	ALLOGGIO	Locazione	3609
Via S.EUFEMIA 25	ALLOGGIO	Locazione	2545,32
Via S.EUFEMIA 25	ALLOGGIO	Locazione	725,04
Via S.EUFEMIA 25	ALLOGGIO	Locazione	668,28
Via S.EUFEMIA 25	ALLOGGIO	Locazione	2709,84
Via S.EUFEMIA 25	ALLOGGIO	Locazione	2812,32
Contrada DEL CARMINE 61	ALLOGGIO	Locazione	2949,96
Contrada DEL CARMINE 59	ALLOGGIO	Locazione	240
Contrada DEL CARMINE 59	ALLOGGIO	Locazione	2849,28
Contrada DEL CARMINE 59	ALLOGGIO	Locazione	2875,2
Contrada DEL CARMINE 61	ALLOGGIO	Locazione	1423,2
Contrada DEL CARMINE 59	ALLOGGIO	Locazione	1175,04
Contrada DEL CARMINE 59	ALLOGGIO	Locazione	2772,12
Contrada DEL CARMINE 61	ALLOGGIO	Locazione	240
Contrada DEL CARMINE 61	ALLOGGIO	Locazione	240
Contrada DEL CARMINE 61	ALLOGGIO	Locazione	945
Contrada DEL CARMINE 61	ALLOGGIO	Locazione	240
Vicolo NOTTOLE 3	ALLOGGIO	Locazione	972,12
Via F.BORGONDIO 8	ALLOGGIO	Locazione	240
Via F.BORGONDIO 8	ALLOGGIO	Locazione	705,36
Via F.BORGONDIO 8	ALLOGGIO	Locazione	1744,56
Via F.BORGONDIO 8	ALLOGGIO	Locazione	2794,2
Via F.BORGONDIO 8	ALLOGGIO	Locazione	1191,24
Via F.BORGONDIO 8	ALLOGGIO	Locazione	240
Via BORGONDIO 46	ALLOGGIO	Locazione	2736
Via BORGONDIO 46	ALLOGGIO	Locazione	1558,32
Via BORGONDIO 46	ALLOGGIO	Locazione	1118,16
Via BORGONDIO 46	ALLOGGIO	Locazione	240
Via BORGONDIO 46	ALLOGGIO	Locazione	2715
Via BORGONDIO 46	ALLOGGIO	Locazione	2433,24
Via BORGONDIO 46	ALLOGGIO	Locazione	3344,64
Contrada DEL CARMINE 29	ALLOGGIO	Locazione	240
Contrada DEL CARMINE 29	ALLOGGIO	Locazione	715,8
Contrada DEL CARMINE 29	ALLOGGIO	Locazione	1999,56
Vicolo MANZONE 20	ALLOGGIO	Locazione	2131,44

Vicolo MANZONE 20	ALLOGGIO	Locazione	1555,8
Vicolo MANZONE 20	ALLOGGIO	Locazione	1162,68
Vicolo MANZONE 20	ALLOGGIO	Locazione	855,84
Vicolo MANZONE 20	ALLOGGIO	Locazione	1113,48
Vicolo MANZONE 20	ALLOGGIO	Locazione	1056,6
Via FENAROLO 19	ALLOGGIO	Locazione	2747,88
Via FENAROLO 19	ALLOGGIO	Locazione	240
Via FENAROLO 19	ALLOGGIO	Locazione	766,92
Rua CONFETTORA 19	ALLOGGIO	Locazione	1172,52
Rua CONFETTORA 19	ALLOGGIO	Locazione	973,68
Rua CONFETTORA 19	ALLOGGIO	Locazione	839,88
Via A.DIAZ 10	ALLOGGIO	Locazione	1782,6
Via A.DIAZ 10	ALLOGGIO	Locazione	1366,08
Via CARINI 6	ALLOGGIO	Locazione	1066,08
Via CARINI 6	ALLOGGIO	Locazione	240
Via CARINI 6	ALLOGGIO	Locazione	1279,92
Via CARINI 6	ALLOGGIO	Locazione	1812,84
Via A.DIAZ 14	ALLOGGIO	Locazione	240
Via A.DIAZ 14	ALLOGGIO	Locazione	2417,88
Via CARINI 6	ALLOGGIO	Locazione	629,28
Via CARINI 6	ALLOGGIO	Locazione	240
Via A.DIAZ 12	ALLOGGIO	Locazione	470,76
Via A.DIAZ 12	ALLOGGIO	Locazione	240
Via A.DIAZ 14	ALLOGGIO	Locazione	240
Via A.DIAZ 14	ALLOGGIO	Locazione	1162,68
Via A.DIAZ 12	ALLOGGIO	Locazione	240
Via A.DIAZ 10	ALLOGGIO	Locazione	2566,8
Via A.DIAZ 10	ALLOGGIO	Locazione	511,8
Via A.DIAZ 10	ALLOGGIO	Locazione	862,8
Via VERONA 17	ALLOGGIO	Locazione	4472,88
Via VERONA 17	ALLOGGIO	Locazione	3833,16
Via VERONA 17	ALLOGGIO	Locazione	1004,64
Via VERONA 15	ALLOGGIO	Locazione	1584,12
Via VERONA 15	ALLOGGIO	Locazione	825,6
Via VERONA 15	ALLOGGIO	Locazione	240

Via VERONA 15	ALLOGGIO	Locazione	847,56
Via VERONA 17	ALLOGGIO	Locazione	240
Via VERONA 17	ALLOGGIO	Locazione	3477
Via VERONA 15	ALLOGGIO	Locazione	2803,32
Via VERONA 15	ALLOGGIO	Locazione	240
Via VERONA 15	ALLOGGIO	Locazione	1179,48
Via F.BORGONDIO 20	ALLOGGIO	Locazione	240
Via F.BORGONDIO 20	ALLOGGIO	Locazione	909,96
Via F.BORGONDIO 20	ALLOGGIO	Locazione	1184,64
Via F.BORGONDIO 20	ALLOGGIO	Locazione	240
Contrada DEL CARMINE 11	ALLOGGIO	Locazione	955,2
Contrada DEL CARMINE 11	ALLOGGIO	Locazione	5239,2
Contrada DEL CARMINE 11	ALLOGGIO	Locazione	240
Contrada DEL CARMINE 11	ALLOGGIO	Locazione	2437,92
Contrada DEL CARMINE 11	ALLOGGIO	Locazione	907,56
Contrada DEL CARMINE 11	ALLOGGIO	Locazione	4581,96
Contrada DEL CARMINE 11	ALLOGGIO	Locazione	240
Via F.BORGONDIO 26	ALLOGGIO	Locazione	2425,56
Via F.BORGONDIO 26	ALLOGGIO	Locazione	3386,4
Via F.BORGONDIO 26	ALLOGGIO	Locazione	1115,76
Contrada DEL CARMINE 13	ALLOGGIO	Locazione	2833,92
Contrada DEL CARMINE 13	ALLOGGIO	Locazione	2802
Contrada DEL CARMINE 13	ALLOGGIO	Locazione	240
Contrada DEL CARMINE 13	ALLOGGIO	Locazione	2503,92
Contrada DEL CARMINE 13	ALLOGGIO	Locazione	240
Contrada DEL CARMINE 13	ALLOGGIO	Locazione	4387,44
Contrada DEL CARMINE 13	ALLOGGIO	Locazione	3673,56
Contrada DEL CARMINE 13	ALLOGGIO	Locazione	783,72
Vicolo ROSSOVERA 5	ALLOGGIO	Locazione	2955,48
Vicolo ROSSOVERA 5	ALLOGGIO	Locazione	969,84
Vicolo ROSSOVERA 5	ALLOGGIO	Locazione	1101,96
Vicolo ROSSOVERA 5	ALLOGGIO	Locazione	1490,4
Vicolo DELL'ANGELO 5	ALLOGGIO	Locazione	1424,76
Vicolo DELL'ANGELO 5	ALLOGGIO	Locazione	240
Vicolo ROSSOVERA 5	ALLOGGIO	Locazione	1411,44
Vicolo ROSSOVERA 5	ALLOGGIO	Locazione	5294,76
Vicolo ROSSOVERA 5	ALLOGGIO	Locazione	240
Vicolo ROSSOVERA 5	ALLOGGIO	Locazione	705,24

Vicolo ROSSOVERA 5	ALLOGGIO	Locazione	240
Vicolo DELL'ANGELO 5	ALLOGGIO	Locazione	1852,08
Vicolo ROSSOVERA 5	ALLOGGIO	Locazione	993,84
Vicolo DELL'ANGELO 5	ALLOGGIO	Locazione	972,12
Vicolo DELL'ANGELO 5	ALLOGGIO	Locazione	885,36
Via FENAROLO 9	ALLOGGIO	Locazione	240
Via FENAROLO 9	ALLOGGIO	Locazione	2205,24
Via FENAROLO 9	ALLOGGIO	Locazione	1095,36
Via FENAROLO 9	ALLOGGIO	Locazione	240
Via FENAROLO 9	ALLOGGIO	Locazione	1515,96
Via FENAROLO 9	ALLOGGIO	Locazione	2025,84
Via FENAROLO 9	ALLOGGIO	Locazione	3015,36
Contrada DEL CARMINE 28	ALLOGGIO	Locazione	240
Via LUSSINGRANDE Qre S.BART 7	ALLOGGIO	Locazione	1564,2
Via ABBAZIA Qre S.BART 3	ALLOGGIO	Locazione	2737,32
Via ABBAZIA Qre S.BART 3	ALLOGGIO	Locazione	1884,84
Via ABBAZIA Qre S.BART 11	ALLOGGIO	Locazione	1440
Via PIGAFETTA Qre S.BARTOL 21	ALLOGGIO	Locazione	952,68
Via PIGAFETTA Qre S.BARTOL 21	ALLOGGIO	Locazione	1675,2
Via TREDICESIMA Qre C.ABBA 24	ALLOGGIO	Locazione	1131,84
Via TREDICESIMA Qre C.ABBA 24	ALLOGGIO	Locazione	240
Via TREDICESIMA Qre C.ABBA 24	ALLOGGIO	Locazione	1528,44
Via TREDICESIMA Qre C.ABBA 24	ALLOGGIO	Locazione	1011,24
Via TREDICESIMA Qre C.ABBA 24	ALLOGGIO	Locazione	1173
Via TREDICESIMA Qre C.ABBA 24	ALLOGGIO	Locazione	240
Via TREDICESIMA Qre C.ABBA 24	ALLOGGIO	Locazione	240
Via TREDICESIMA Qre C.ABBA 24	ALLOGGIO	Locazione	2355,72
Via TREDICESIMA Qre C.ABBA 24	ALLOGGIO	Locazione	2340,72
Via TREDICESIMA Qre C.ABBA 24	ALLOGGIO	Locazione	704,04
Via TREDICESIMA Qre C.ABBA 24	ALLOGGIO	Locazione	240
Via TREDICESIMA Qre C.ABBA 24	ALLOGGIO	Locazione	1879,2
Via TREDICESIMA Qre C.ABBA 24	ALLOGGIO	Locazione	1616,88
Via TREDICESIMA Qre C.ABBA 24	ALLOGGIO	Locazione	3333,12
Via TREDICESIMA Qre C.ABBA 32	ALLOGGIO	Locazione	1038,96
Via TREDICESIMA Qre C.ABBA 32	ALLOGGIO	Locazione	1246,8
Via TREDICESIMA Qre C.ABBA 32	ALLOGGIO	Locazione	1569
Via TREDICESIMA Qre C.ABBA 32	ALLOGGIO	Locazione	240
Via TREDICESIMA Qre C.ABBA 32	ALLOGGIO	Locazione	2123,76
Via TREDICESIMA Qre C.ABBA 34	ALLOGGIO	Locazione	2117,64
Via TREDICESIMA Qre C.ABBA 34	ALLOGGIO	Locazione	851,04
Via TREDICESIMA Qre C.ABBA 34	ALLOGGIO	Locazione	594
Via TREDICESIMA Qre C.ABBA 34	ALLOGGIO	Locazione	2437,56
Via TREDICESIMA Qre C.ABBA 34	ALLOGGIO	Locazione	851,04
Via TREDICESIMA Qre C.ABBA 34	ALLOGGIO	Locazione	1493,04
Via S.BARTOLOMEO 2	ALLOGGIO	Locazione	2462,04
Via TANASCO 13	ALLOGGIO	Locazione	1143,84
Via G.TARTINI 26	ALLOGGIO	Locazione	1442,88
Via TANASCO 11	ALLOGGIO	Locazione	2282,52

Via TANASCO 9	ALLOGGIO	Locazione	1375,08
Via G.TARTINI 24	ALLOGGIO	Locazione	240
Via G.TARTINI 18	ALLOGGIO	Locazione	2054,4
Via TANASCO 3	ALLOGGIO	Locazione	917,52
Via PIRANO 16	ALLOGGIO	Locazione	2188,92
Via Tartini 23	BOX	Locazione	pertinenza
Via Tartini 23	ALLOGGIO	Locazione	1414,8
Via Tartini 17	BOX	Locazione	pertinenza
Via PIRANO 8	ALLOGGIO	Locazione	2151,24
Via Tartini 17	ALLOGGIO	Locazione	240
Via PIRANO 6	ALLOGGIO	Locazione	704,16
Via Tartini 15	ALLOGGIO	Locazione	3844,32
Via Tartini 15	BOX	Locazione	pertinenza
Via MONTENEVOSO 42	ALLOGGIO	Locazione	3810,24
Via MONTENEVOSO 40	ALLOGGIO	Locazione	1997,52
Via Pirano 9	ALLOGGIO	Locazione	2831,76
Via Pirano 9	BOX	Locazione	pertinenza
Via MONTENEVOSO 38	ALLOGGIO	Locazione	2025,24
Via MONTENEVOSO 32	ALLOGGIO	Locazione	2776,56
Via Pirano 1	ALLOGGIO	Locazione	1337,52
Via G.TARTINI 14	ALLOGGIO	Locazione	3641,16
Via G.TARTINI 14	ALLOGGIO	Locazione	4156,56
Via G.TARTINI 14	ALLOGGIO	Locazione	3078,24
Via G.TARTINI 14	ALLOGGIO	Locazione	1431,36
Via G.TARTINI 14	ALLOGGIO	Locazione	1881,72
Via G.TARTINI 14	ALLOGGIO	Locazione	944,4
Via G.TARTINI 14	ALLOGGIO	Locazione	1699,32
Via G.TARTINI 14	ALLOGGIO	Locazione	997,2
Via G.TARTINI 14	ALLOGGIO	Locazione	813
Via ITALO SVEVO 7	ALLOGGIO	Locazione	943,92
Via ITALO SVEVO 7	ALLOGGIO	Locazione	622,2
Via ITALO SVEVO 7	ALLOGGIO	Locazione	941,28
Via ITALO SVEVO 7	ALLOGGIO	Locazione	1740,84
Via ITALO SVEVO 7	ALLOGGIO	Locazione	892,68
Via ITALO SVEVO 7	ALLOGGIO	Locazione	1381,32
Via ITALO SVEVO 7	ALLOGGIO	Locazione	1540,56
Via ITALO SVEVO 7	ALLOGGIO	Locazione	2815,32
Via ITALO SVEVO 7	ALLOGGIO	Locazione	3096,96
Via ABBAZIA 6	ALLOGGIO	Locazione	886,92
Via ABBAZIA 6	ALLOGGIO	Locazione	705,48
Via ABBAZIA 6	ALLOGGIO	Locazione	240
Via ABBAZIA 6	ALLOGGIO	Locazione	2017,2
Via ABBAZIA 6	ALLOGGIO	Locazione	1832,28
Via LUSSINGRANDE Qre S.BART 6	ALLOGGIO	Locazione	1634,28
Via MONTENEVOSO 48	ALLOGGIO	Locazione	2557,92
Via Pirano 17	ALLOGGIO	Locazione	2000,76
Via Pirano 17	BOX	Locazione	pertinenza
Via ITALO SVEVO 5	ALLOGGIO	Locazione	1334,28
Via ITALO SVEVO 5	ALLOGGIO	Locazione	1704,72
Via ITALO SVEVO 5	ALLOGGIO	Locazione	1004,16
Via B. Maggi 68	ALLOGGIO	Locazione	1468,56

Via B. Maggi 68	ALLOGGIO	Locazione	1017,72
Via B. Maggi 70	ALLOGGIO	Locazione	910,56
Via B. Maggi 70	ALLOGGIO	Locazione	1693,92
Via B. Maggi 72	ALLOGGIO	Locazione	855,48
Via B. Maggi 72	ALLOGGIO	Locazione	2187,36
Via B. Maggi 66	ALLOGGIO	Locazione	2718,36
Via B. Maggi 66	ALLOGGIO	Locazione	3220,56
Via SANGERVASIO 19	ALLOGGIO	Locazione	3581,76
Via ITALO SVEVO 5	ALLOGGIO	Locazione	828,96
Via ITALO SVEVO 5	ALLOGGIO	Locazione	1535,4
Via SANGERVASIO 23	ALLOGGIO	Locazione	2431,08
Via SANGERVASIO 23	ALLOGGIO	Locazione	2211,96
Via SANGERVASIO 19	ALLOGGIO	Locazione	2585,88
Via SANGERVASIO 21	ALLOGGIO	Locazione	608,76
Via A.DIAZ 6	ALLOGGIO	Locazione	415,2
Via A.DIAZ 6	ALLOGGIO	Locazione	240
Via SANGERVASIO 19	ALLOGGIO	Locazione	240
Via SANGERVASIO 19	ALLOGGIO	Locazione	2620,2
Rua SOVERA 41	ALLOGGIO	Locazione	3057,48
Rua SOVERA 41	ALLOGGIO	Locazione	4679,28
Rua SOVERA 41	ALLOGGIO	Locazione	3147,12
Via ITALO SVEVO 5	ALLOGGIO	Locazione	2759,04
Via ITALO SVEVO 5	ALLOGGIO	Locazione	1518,48
Via ITALO SVEVO 5	ALLOGGIO	Locazione	689,04
Via ITALO SVEVO 5	ALLOGGIO	Locazione	830,64
Via TARTINI 10	ALLOGGIO	Locazione	1899,48
Via TARTINI 10	ALLOGGIO	Locazione	488,76
Via TARTINI 10	ALLOGGIO	Locazione	1519,32
Via TARTINI 10	ALLOGGIO	Locazione	1114,32
Via TARTINI 10	ALLOGGIO	Locazione	1313,52
Via TARTINI 10	ALLOGGIO	Locazione	1730,4
Via TARTINI 10	ALLOGGIO	Locazione	1521,6
Via TARTINI 10	ALLOGGIO	Locazione	587,16
Via TARTINI 10	ALLOGGIO	Locazione	2293,2
Via SANGERVASIO 23	ALLOGGIO	Locazione	880,44
Via SANGERVASIO 23	ALLOGGIO	Locazione	6583,92
Via SANGERVASIO 23	ALLOGGIO	Locazione	812,04
Via SANGERVASIO 23	ALLOGGIO	Locazione	1265,16
Via PIRANO 4	ALLOGGIO	Locazione	2310,84
Via Tartini 13	ALLOGGIO	Locazione	3830,16
Via PAGANINI 5	ALLOGGIO	Locazione	1179,6

Via PAGANINI 5	ALLOGGIO	Locazione	2606,52
Via PAGANINI 5	ALLOGGIO	Locazione	2664,36
Via PAGANINI 5	ALLOGGIO	Locazione	2605,08
Via F.BORGONDIO 16	ALLOGGIO	Locazione	3244,56
Via F.BORGONDIO 16	ALLOGGIO	Locazione	1203,6
Via F.BORGONDIO 16	ALLOGGIO	Locazione	2396,76
Via F.BORGONDIO 16	ALLOGGIO	Locazione	3244,56
Via LUSSINGRANDE Qre S.BART 9	ALLOGGIO	Locazione	840
Via LUSSINGRANDE Qre S.BART 9	ALLOGGIO	Locazione	445,92
Via LUSSINGRANDE Qre S.BART 9	ALLOGGIO	Locazione	2640
Via LUSSINGRANDE Qre S.BART 9	ALLOGGIO	Locazione	1610,4
Via LUSSINGRANDE Qre S.BART 11	ALLOGGIO	Locazione	902,88
Via LUSSINGRANDE Qre S.BART 9	ALLOGGIO	Locazione	680,76
Via RAFFAELLO 212	ALLOGGIO	Locazione	1510,56
Via RAFFAELLO 212	ALLOGGIO	Locazione	2062,8
Via RAFFAELLO 212	BOX	Locazione	pertinenza
Via RAFFAELLO 212	BOX	Locazione	pertinenza
Via PIGAFETTA Qre S.BARTOL 21	ALLOGGIO	Locazione	867
Via PIGAFETTA Qre S.BARTOL 21	ALLOGGIO	Locazione	240
Via PIGAFETTA Qre S.BARTOL 21	ALLOGGIO	Locazione	1658,88
Via PIGAFETTA Qre S.BARTOL 21	ALLOGGIO	Locazione	854,52
Via FORO BOARIO 3	ALLOGGIO	Locazione	240
Via FORO BOARIO 3	ALLOGGIO	Locazione	240
Via FORO BOARIO 3	ALLOGGIO	Locazione	4598,76
Via FORO BOARIO 3	ALLOGGIO	Locazione	240
Via FORO BOARIO 3	ALLOGGIO	Locazione	4264,44
Via FORO BOARIO 3	ALLOGGIO	Locazione	240
Via FORO BOARIO 3	ALLOGGIO	Locazione	2419,56
Via FORO BOARIO 3	ALLOGGIO	Locazione	240
Via FORO BOARIO 3	ALLOGGIO	Locazione	702,36
Via ITALO SVEVO 9	ALLOGGIO	Locazione	2175,84
Via ITALO SVEVO 9	ALLOGGIO	Locazione	2292,84
Via ITALO SVEVO 9	ALLOGGIO	Locazione	1235,64
Via ITALO SVEVO 9	ALLOGGIO	Locazione	1417,44
Via ITALO SVEVO 9	ALLOGGIO	Locazione	2782,44
Via ITALO SVEVO 9	ALLOGGIO	Locazione	1720,2
Via ITALO SVEVO 9	ALLOGGIO	Locazione	2982,96
Via ITALO SVEVO 9	ALLOGGIO	Locazione	1631,76
Via ITALO SVEVO 9	ALLOGGIO	Locazione	240
Via Monte Cengio 18	ALLOGGIO	Locazione	1400,76
Via Monte Cengio 18	ALLOGGIO	Locazione	6664,8
Via Monte Cengio 18	ALLOGGIO	Locazione	240
Via Monte Cengio 18	ALLOGGIO	Locazione	2041,8

Via Monte Cengio 18	ALLOGGIO	Locazione	1881,24
Via Monte Cengio 18	ALLOGGIO	Locazione	5113,8
Via Monte Cengio 18	ALLOGGIO	Locazione	6262,92
Via Monte Cengio 18	ALLOGGIO	Locazione	4926,36
Via Monte Cengio 18	ALLOGGIO	Locazione	6682,68
Via Monte Cengio 18	ALLOGGIO	Locazione	240
Via Monte Cengio 18	ALLOGGIO	Locazione	5042,88
Via Monte Cengio 18	ALLOGGIO	Locazione	4275,96
Via Monte Cengio 18	ALLOGGIO	Locazione	7171,68
Via Monte Cengio 18	ALLOGGIO	Locazione	4846,92
Via Monte Cengio 18	ALLOGGIO	Locazione	2537,4
Via Montello 19	ALLOGGIO	Locazione	3438,36
Via Montello 19	ALLOGGIO	Locazione	6464,04
Via Montello 19	ALLOGGIO	Locazione	4587,48
Via Montello 19	ALLOGGIO	Locazione	7801,08
Via Montello 19	ALLOGGIO	Locazione	4948,92
Via Montello 19	ALLOGGIO	Locazione	240
Via Montello 19	ALLOGGIO	Locazione	4749,36
Via Montello 19	ALLOGGIO	Locazione	7938
Via Montello 19	ALLOGGIO	Locazione	1543,08
Via Montello 19	ALLOGGIO	Locazione	4301,76
Via Montello 19	ALLOGGIO	Locazione	3953,88
Via Monte Cengio 22	BOX	Locazione	pertinenza
Via Monte Cengio 22	BOX	Locazione	631,44
Via Monte Cengio 22	BOX	Locazione	pertinenza
Via Monte Cengio 22	BOX	Locazione	pertinenza
Via Monte Cengio 22	BOX	Locazione	pertinenza
Via Monte Cengio 22	BOX	Locazione	961,32
Via Monte Cengio 22	BOX	Locazione	pertinenza
Via Monte Cengio 22	BOX	Locazione	508,56
Via Monte Cengio 22	BOX	Locazione	606,48
Via Monte Cengio 22	BOX	Locazione	pertinenza
Via Monte Cengio 22	BOX	Locazione	634,32
Via Monte Cengio 22	BOX	Locazione	pertinenza
Via Monte Cengio 22	BOX	Locazione	pertinenza
Via Monte Cengio 22	BOX	Locazione	pertinenza
Via Monte Cengio 22	BOX	Locazione	pertinenza
Via Monte Cengio 22	BOX	Locazione	pertinenza
Via Monte Cengio 22	BOX	Locazione	pertinenza
Via Monte Cengio 22	BOX	Locazione	pertinenza
Via Monte Cengio 22	BOX	Locazione	pertinenza
Via Monte Cengio 22	BOX	Locazione	pertinenza
Via Monte Cengio 22	BOX	Locazione	pertinenza
Via Monte Cengio 22	BOX	Locazione	pertinenza
Via Montello 19	BOX	Locazione	888,12
Via BROZZONI 12	ALLOGGIO	Locazione	3617,88
Via BROZZONI 12	ALLOGGIO	Locazione	3431,52
Via BROZZONI 12	ALLOGGIO	Locazione	1890,48
Via BROZZONI 12	ALLOGGIO	Locazione	240
Via BROZZONI 12	ALLOGGIO	Locazione	1073,28
Via BROZZONI 12	ALLOGGIO	Locazione	993,72
Via BROZZONI 12	ALLOGGIO	Locazione	5070,72

Via BROZZONI 12	ALLOGGIO	Locazione	2877,12
Via BROZZONI 12	ALLOGGIO	Locazione	240
Via BROZZONI 12	ALLOGGIO	Locazione	2901,72
Via BROZZONI 12	ALLOGGIO	Locazione	4598,04
Via PIERFRANCO BIEMMI 9	ALLOGGIO	Locazione	1003,56
Via PIERFRANCO BIEMMI 7	ALLOGGIO	Locazione	3554,64
Via PIERFRANCO BIEMMI 7	BOX	Locazione	495,48
Contrada SANTA CHIARA 41	ALLOGGIO	Locazione	4731,96
Contrada SANTA CHIARA 41	ALLOGGIO	Locazione	4436,16
Via ITALO SVEVO 6	ALLOGGIO	Locazione	443,28
Via ITALO SVEVO 6	ALLOGGIO	Locazione	1065
Via ITALO SVEVO 6	ALLOGGIO	Locazione	2599,92
Via ITALO SVEVO 6	ALLOGGIO	Locazione	1160,88
Via ITALO SVEVO 6	ALLOGGIO	Locazione	722,16
Via ITALO SVEVO 6	ALLOGGIO	Locazione	737,28
Via ITALO SVEVO 6	ALLOGGIO	Locazione	1294,8
Via ITALO SVEVO 6	ALLOGGIO	Locazione	3575,4
Via ITALO SVEVO 6	ALLOGGIO	Locazione	879,48
Via CAPRIOLO 16 /A	ALLOGGIO	Locazione	1488,72
Via BORGONDIO 3	ALLOGGIO	Locazione	1957,32
Via BORGONDIO 3	ALLOGGIO	Locazione	1282,44
Via BORGONDIO 3	ALLOGGIO	Locazione	4151,16
Via BORGONDIO 3	ALLOGGIO	Locazione	3444,6
Via BORGONDIO 3	ALLOGGIO	Locazione	1455,96
Via BORGONDIO 3	ALLOGGIO	Locazione	5158,68
Via CAPRIOLO 16 /A	ALLOGGIO	Locazione	1309,68
Via CAPRIOLO 16 /A	ALLOGGIO	Locazione	240
Via CAPRIOLO 16 /A	ALLOGGIO	Locazione	1371,84
Via TERZA 13	ALLOGGIO	Locazione	5205,84
Via COSSERE 29	ALLOGGIO	Locazione	240
Via COSSERE 29	ALLOGGIO	Locazione	2640
Via COSSERE 29	ALLOGGIO	Locazione	763,8
Via COSSERE 29	ALLOGGIO	Locazione	2013,96
Via COSSERE 29	ALLOGGIO	Locazione	3399,84
Via COSSERE 29	ALLOGGIO	Locazione	806,88
Via COSSERE 29	ALLOGGIO	Locazione	240
Via COSSERE 29	ALLOGGIO	Locazione	753,48
Via COSSERE 29	ALLOGGIO	Locazione	240
Via COSSERE 29	ALLOGGIO	Locazione	1219,68

Via ZAPPA 6	ALLOGGIO	Locazione	3075,6
Via ZAPPA 8	ALLOGGIO	Locazione	719,28
Via TITO BARESANI 18	ALLOGGIO	Locazione	1892,76
Via TITO BARESANI 18	ALLOGGIO	Locazione	240
Via TITO BARESANI 18	ALLOGGIO	Locazione	1095,48
Via TITO BARESANI 18	ALLOGGIO	Locazione	1577,52
Via TITO BARESANI 18	ALLOGGIO	Locazione	2334,6
Via TITO BARESANI 18	ALLOGGIO	Locazione	1092,12
Via TITO BARESANI 18	ALLOGGIO	Locazione	240
Via TITO BARESANI 18	ALLOGGIO	Locazione	625,56
Via TITO BARESANI 18	ALLOGGIO	Locazione	2465,28
Via TITO BARESANI 18	ALLOGGIO	Locazione	1267,32
Via FASSER 22	POSTO AUTO COPERTO	Locazione	211,68
Via FASSER 22	POSTO AUTO COPERTO	Locazione	211,08
Via FASSER 22	POSTO AUTO COPERTO	Locazione	211,68
Via FASSER 22	POSTO AUTO COPERTO	Locazione	210
Via FASSER 22	POSTO AUTO COPERTO	Locazione	211,68
Via FASSER 22	POSTO AUTO COPERTO	Locazione	144,6
Via FASSER 22	POSTO AUTO COPERTO	Locazione	215,64
Via FASSER 22	POSTO AUTO COPERTO	Locazione	144,6
Via FASSER 22	POSTO AUTO COPERTO	Locazione	244,56
Via FASSER 22	POSTO AUTO COPERTO	Locazione	215,64
Via FASSER 22	POSTO AUTO COPERTO	Locazione	215,64
Via FASSER 22	POSTO AUTO COPERTO	Locazione	215,64
Via CAVELLINI 12	ALLOGGIO	Locazione	763,68
Via FASSER 22	POSTO AUTO COPERTO	Locazione	144,6
Via FASSER 22	POSTO AUTO COPERTO	Locazione	250,08
Via CAVELLINI 12	ALLOGGIO	Locazione	1432,92
Via CAVELLINI 12	ALLOGGIO	Locazione	2131,2
Via CAVELLINI 12	ALLOGGIO	Locazione	240
Via CAVELLINI 12	ALLOGGIO	Locazione	4244,88
Via CAVELLINI 12	ALLOGGIO	Locazione	725,16
Via CAVELLINI 12	ALLOGGIO	Locazione	2572,2
Via FASSER 24	ALLOGGIO	Locazione	4852,32
Via FASSER 24	ALLOGGIO	Locazione	3856,32

Via FASSER 24	ALLOGGIO	Locazione	5658,36
Via FASSER 24	ALLOGGIO	Locazione	3427,68
Via CAVELLINI 12	ALLOGGIO	Locazione	2256,72
Via CAVELLINI 8	ALLOGGIO	Locazione	3599,76
Via FASSER 24	ALLOGGIO	Locazione	5658,36
Via FASSER 24	ALLOGGIO	Locazione	3435,96
Via CAVELLINI 8	ALLOGGIO	Locazione	3296,28
Via CAVELLINI 8	ALLOGGIO	Locazione	1041
Via CAVELLINI 8	ALLOGGIO	Locazione	607,32
Via CAVELLINI 8	ALLOGGIO	Locazione	240
Via CAVELLINI 8	ALLOGGIO	Locazione	240
Via CAVELLINI 8	ALLOGGIO	Locazione	5984,04
Via CAVELLINI 8	ALLOGGIO	Locazione	2367,48
Via CAVELLINI 8	ALLOGGIO	Locazione	240
Via CAVELLINI 8	ALLOGGIO	Locazione	2581,56
Via CAVELLINI 8	ALLOGGIO	Locazione	633,96
Via CAVELLINI 8	ALLOGGIO	Locazione	240
Via CAVELLINI 8	ALLOGGIO	Locazione	240
Via CAVELLINI 8	ALLOGGIO	Locazione	5443,2
Via CAVELLINI 8	ALLOGGIO	Locazione	2496,6
Via CAVELLINI 8	ALLOGGIO	Locazione	590,52
Via CAVELLINI 8	ALLOGGIO	Locazione	1734,12
Via CAVELLINI 8	ALLOGGIO	Locazione	2298,36
Via CAVELLINI 8	ALLOGGIO	Locazione	1377,24
Via CAVELLINI 10	ALLOGGIO	Locazione	240
Via G. TARTINI 20	ALLOGGIO	Locazione	1643,04
Via TIBONI 19	ALLOGGIO	Locazione	1990,32
Via TIBONI 19	ALLOGGIO	Locazione	2211,72
Via TIBONI 19	ALLOGGIO	Locazione	3956,4
Via TIBONI 19	ALLOGGIO	Locazione	5221,08
Via TIBONI 19	ALLOGGIO	Locazione	1665,96
Via Tiboni 21	ALLOGGIO	Locazione	1748,64
Via Tiboni 21	ALLOGGIO	Locazione	3729,72
Via Tiboni 21	ALLOGGIO	Locazione	1738,44
Via Tiboni 21	ALLOGGIO	Locazione	3738,24
Via Tiboni 21	ALLOGGIO	Locazione	240
Via TIBONI 19	ALLOGGIO	Locazione	3399,36
Via CAMPO FIERA 5	ALLOGGIO	Locazione	240
Via CAMPO FIERA 5	ALLOGGIO	Locazione	1023,96
Via CAMPO FIERA 5	ALLOGGIO	Locazione	1749,36

Via CAMPO FIERA 5	ALLOGGIO	Locazione	240
Via CAMPO FIERA 5	ALLOGGIO	Locazione	240
Via Campo Fiera 7	ALLOGGIO	Locazione	240
Via Campo Fiera 7	ALLOGGIO	Locazione	2451,84
Via Campo Fiera 7	ALLOGGIO	Locazione	3053,28
Via Campo Fiera 7	ALLOGGIO	Locazione	240
Via Campo Fiera 7	ALLOGGIO	Locazione	734,88
Via S.ORSOLA 168	ALLOGGIO	Locazione	827,04
Via S.ORSOLA 168	ALLOGGIO	Locazione	1840,92
Via S.ORSOLA 168	ALLOGGIO	Locazione	2387,04
Via S.ORSOLA 168	ALLOGGIO	Locazione	240
Via S.ORSOLA 168	ALLOGGIO	Locazione	3426,12
Via S.ORSOLA 168	ALLOGGIO	Locazione	3306
Via S.ORSOLA 168	ALLOGGIO	Locazione	3994,56
Via S.ORSOLA 168	ALLOGGIO	Locazione	1177,08
Via TIZIANO	BOX	Locazione	234,36
Via TIZIANO 40	ALLOGGIO	Locazione	3503,16
Via TIZIANO 52	ALLOGGIO	Locazione	240
Via TIZIANO	BOX	Locazione	575,4
Via PIRANO 10	ALLOGGIO	Locazione	1835,04
Via Tartini 19	ALLOGGIO	Locazione	3295,2
Via Tartini 19	BOX	Locazione	pertinenza
Via NAVIGLIO GRANDE n. 11	ALLOGGIO	Locazione	3669,72
Via Monte Grappa 1 B	ALLOGGIO	Locazione	240
Via Monte Grappa 1 B	ALLOGGIO	Locazione	478,32
Via Monte Grappa 1 B	ALLOGGIO	Locazione	2791,92
Via Monte Grappa 1 B	ALLOGGIO	Locazione	3268,32
Via Monte Grappa 3	ALLOGGIO	Locazione	773,16
Via Monte Grappa 3	ALLOGGIO	Locazione	770,04
Via Monte Grappa 3	ALLOGGIO	Locazione	851,52
Via Monte Grappa 3	ALLOGGIO	Locazione	473,28
Via Monte Grappa 5	ALLOGGIO	Locazione	240
Via Monte Grappa 5	ALLOGGIO	Locazione	3348,72
Via Monte Grappa 5	ALLOGGIO	Locazione	2483,76
Via Monte Grappa 5	ALLOGGIO	Locazione	809,88
Via Monte Grappa 5	ALLOGGIO	Locazione	240
Via Monte Grappa 5	ALLOGGIO	Locazione	1638,24
Via Monte Grappa 5	ALLOGGIO	Locazione	3503,4
Via Monte Grappa 7	ALLOGGIO	Locazione	1434,24
Via Monte Grappa 7	ALLOGGIO	Locazione	2756,76
Via Monte Grappa 7	ALLOGGIO	Locazione	2408,64
Via Monte Grappa 7	ALLOGGIO	Locazione	240
Via Monte Grappa 7	ALLOGGIO	Locazione	466,32
Via Campo Marte 5	ALLOGGIO	Locazione	2483,52
Via Campo Marte 5	ALLOGGIO	Locazione	2910,36
Via Campo Marte 5	ALLOGGIO	Locazione	2403,6
Via Campo Marte 7	ALLOGGIO	Locazione	240
Via Campo Marte 7	ALLOGGIO	Locazione	2932,56
Via Campo Marte 7	ALLOGGIO	Locazione	3403,92

Via Campo Marte 7	ALLOGGIO	Locazione	1537,32
Via Campo Marte 7	ALLOGGIO	Locazione	5574,96
Via Campo Marte 7	ALLOGGIO	Locazione	1202,88
Via Campo Marte 7	ALLOGGIO	Locazione	2638,08
Via Campo Marte 9	ALLOGGIO	Locazione	587,04
Via Campo Marte 9	ALLOGGIO	Locazione	6379,68
Via Campo Marte 9	ALLOGGIO	Locazione	1735,8
Via Campo Marte 9	ALLOGGIO	Locazione	2286,24
Via Campo Marte 11	ALLOGGIO	Locazione	2880
Via Campo Marte 11	ALLOGGIO	Locazione	1167,36
Via campo Marte 13	ALLOGGIO	Locazione	1394,88
Via campo Marte 13	ALLOGGIO	Locazione	3799,68
Via campo Marte 13	ALLOGGIO	Locazione	574,08
Via campo Marte 13	ALLOGGIO	Locazione	2669,64
Via Campo Marte 15	ALLOGGIO	Locazione	2784,12
Via Campo Marte 15	ALLOGGIO	Locazione	2910
Via Campo Marte 15	ALLOGGIO	Locazione	434,16
Via Campo Marte 17	ALLOGGIO	Locazione	609,72
Via Campo Marte 17	ALLOGGIO	Locazione	240
Via Monte Santo 2	ALLOGGIO	Locazione	240
Via Monte Santo 2	ALLOGGIO	Locazione	1367,4
Via Monte Santo 2	ALLOGGIO	Locazione	2802,36
Via Monte Santo 2	ALLOGGIO	Locazione	1853,64
Via Monte Santo 2	ALLOGGIO	Locazione	2174,4
Via Monte Santo 2	ALLOGGIO	Locazione	2688,36
Via Monte Santo 2	ALLOGGIO	Locazione	240
Via Monte Santo 2	ALLOGGIO	Locazione	1652,04
Via Monte Santo 4	ALLOGGIO	Locazione	6611,88
Via Monte Santo 4	ALLOGGIO	Locazione	853,44
Via Monte Santo 4	ALLOGGIO	Locazione	1533,96
Via Monte Santo 4	ALLOGGIO	Locazione	1117,56
Via Monte Santo 6	ALLOGGIO	Locazione	240
Via Monte Grappa 3	ALLOGGIO	Locazione	240
Via Campo Marte 7	ALLOGGIO	Locazione	240
Via Campo Marte 9	ALLOGGIO	Locazione	4857,48
Via Campo Marte 15	ALLOGGIO	Locazione	1842
Via Campo Marte 17	ALLOGGIO	Locazione	4278,6
Via Monte Santo 4	ALLOGGIO	Locazione	1703,88
Via Monte Santo 4	ALLOGGIO	Locazione	1712,4
Via Monte Santo 6	ALLOGGIO	Locazione	3388,32
Via DEI SABBIO 8	ALLOGGIO	Locazione	1901,28
Via DEI SABBIO 8	ALLOGGIO	Locazione	962,16
Via DEI SABBIO 8	ALLOGGIO	Locazione	1964,64
Via DEI SABBIO 8	ALLOGGIO	Locazione	unita al 50728
Via BISSOLATI 60	ALLOGGIO	Locazione	869,88
Via BISSOLATI 60	ALLOGGIO	Locazione	5082,84
Via BISSOLATI 60	ALLOGGIO	Locazione	2561,88
Via BISSOLATI 60	ALLOGGIO	Locazione	462,6
Via BISSOLATI 60	ALLOGGIO	Locazione	1958,76

Via BISSOLATI 60	ALLOGGIO	Locazione	1420,2
Via FENAROLO 25	ALLOGGIO	Locazione	2613,24
Via FENAROLO 25	ALLOGGIO	Locazione	2640
Via FENAROLO 25	ALLOGGIO	Locazione	2242,08
Via FENAROLO 25	ALLOGGIO	Locazione	1485,36
Via FENAROLO 25	ALLOGGIO	Locazione	240
Via VERONA	POSTO AUTO SCOPERTO	Locazione	245,88
Via VERONA	POSTO AUTO SCOPERTO	Locazione	245,88
Via VERONA	POSTO AUTO SCOPERTO	Locazione	245,88
Via VERONA	POSTO AUTO SCOPERTO	Locazione	300
Via VERONA	POSTO AUTO SCOPERTO	Locazione	176,4
Via VERONA	POSTO AUTO SCOPERTO	Locazione	300
Via VERONA	POSTO AUTO SCOPERTO	Locazione	245,88
Via VERONA	POSTO AUTO SCOPERTO	Locazione	176,4
Via VERONA	POSTO AUTO SCOPERTO	Locazione	245,88
Via VERONA	POSTO AUTO SCOPERTO	Locazione	300
Via VERONA	POSTO AUTO SCOPERTO	Locazione	300
Via VERONA	POSTO AUTO SCOPERTO	Locazione	300
Via VERONA	POSTO AUTO SCOPERTO	Locazione	245,88
Via VERONA	POSTO AUTO SCOPERTO	Locazione	245,88
Via VERONA	POSTO AUTO SCOPERTO	Locazione	245,88
Via MONTENEVOSO 34	ALLOGGIO	Locazione	3278,4
Via Pirano 3	ALLOGGIO	Locazione	1440
Via DELLA PALLA 9 D	ALLOGGIO	Locazione	1799,4

**CANONI DI LOCAZIONE ATTIVA DA PERCEPIRE PER L'ANNO 2018 RELATIVI AD AFFITTI E
CONCESSIONI DI IMMOBILI NON ABITATIVI DI PROPRIETA' COMUNALE GESTITI DA ALER**

Indirizzo Unità Immobiliare	Destinazione	Utilizzo	Canone annuo al 31/12
Via TITO BARESANI 14	INFERMERIA/AMBULATORIO	Locazione	2780,64
Via TITO BARESANI	BOX	Locazione	696
Via S. FAUSTINO 36 A	NEGOZIO	Locazione	799,92
Via S. FAUSTINO 38	NEGOZIO	Locazione	13561,44
Via S. FAUSTINO 38	NEGOZIO	Locazione	3619,56
Via S.FAUSTINO 79 A-81-83B	NEGOZIO	Locazione	2082,96
Via PAITONE 42	NEGOZIO	Locazione	1165,44
Via RAMPINELLI 7	NEGOZIO	Locazione	1146,96
Via VOLTURNO 42	NEGOZIO	Locazione	3900
Via Monte Nero 5	NEGOZIO	Locazione	968,04
Via Monte Nero 11	NEGOZIO	Locazione	850,44
Piazzale ARNALDO 1	NEGOZIO	Locazione	9645,24
Piazzale ARNALDO 1 /C	NEGOZIO	Locazione	10800
Via BORGONDIO 14	NEGOZIO	Locazione	3201,36
Via BORGONDIO 12	UFFICIO	Locazione	1549,92
Corsetto S.AGATA 5	NEGOZIO	Locazione	2446,44
Corsetto S.AGATA 7	NEGOZIO	Locazione	11719,92
Vicolo DELL'ANGUILLA 37	ALTRI TIPI	Locazione	499,92
Via FENAROLO 36	NEGOZIO	Locazione	945
Contrada DEL CARMINE 5	NEGOZIO	Locazione	2522,88
Via BAGNADORE 13	POSTO AUTO SCOPERTO	Locazione	316,8
Via BAGNADORE 13	POSTO AUTO SCOPERTO	Locazione	316,8
Via BAGNADORE 13	POSTO AUTO SCOPERTO	Locazione	318,72
Via BAGNADORE 13	POSTO AUTO SCOPERTO	Locazione	680,88
Contrada S.CHIARA 15	NEGOZIO	Locazione	2914,92
Via PAITONE 26	MAGAZZINO O DEPOSITO	Locazione	2100,84
Via Tiboni 43	NEGOZIO	Locazione	2960,16
Via TURBINI 4	POSTO AUTO SCOPERTO	Locazione	489,84
Via TURBINI 4	POSTO AUTO SCOPERTO	Locazione	458,28
Via TURBINI 4	POSTO AUTO SCOPERTO	Locazione	456,84
Via TURBINI 4	POSTO AUTO SCOPERTO	Locazione	461,04
Via TURBINI 4	POSTO AUTO SCOPERTO	Locazione	460,56
Via TURBINI 4	POSTO AUTO SCOPERTO	Locazione	318,48
Via TURBINI 4	POSTO AUTO SCOPERTO	Locazione	458,28
Via TURBINI 4	POSTO AUTO SCOPERTO	Locazione	459,6
Via TURBINI 4	POSTO AUTO SCOPERTO	Locazione	316,8
Via TURBINI 4	POSTO AUTO SCOPERTO	Locazione	489,84
Via TURBINI 4	POSTO AUTO SCOPERTO	Locazione	489,84
Via TURBINI 4	POSTO AUTO SCOPERTO	Locazione	489,84
Via TURBINI 4	POSTO AUTO SCOPERTO	Locazione	458,28
Via TURBINI 4	POSTO AUTO SCOPERTO	Locazione	491,64
Via TURBINI 4	POSTO AUTO SCOPERTO	Locazione	587,4
Via BUFFALORA 83	ALTRI TIPI	Locazione	2373,84

Vicolo NOTTOLE 3	UFFICIO	Locazione	4157,76
Via F.BORGONDIO 8	NEGOZIO	Locazione	1012,56
Via FENAROLO 9	NEGOZIO	Locazione	2289,24
Corso MAMELI 71	NEGOZIO	Locazione	10966,08
Via CAPRIOLO 16	NEGOZIO	Locazione	6097,44
Via Monte Grappa 1	ALTRI TIPI	Locazione	1980

CANONI ANNUALI (IVA COMPRESA) ED EVENTUALI SPESE DI GESTIONE, DERIVANTI DA CONTRATTI DI LOCAZIONE/CONCESSIONE PASSIVA, DOVUTI DAL COMUNE DI BRESCIA PER L'ANNO 2018

SERVIZIO E UBICAZIONE	CANONI E SPESE 2018
Archivio Musei Arte Storia Scienze Via Piamarta n.6	49.467,24
Centro Diurno C.da del Carmine, 28/Via Odorici (ampliamento)	3.305,58
Centro Sociale Via Lamarmora, 84	2.360,11
Alloggi Contrada Cossere 29 - Vicolo Rizzardo Alloggi sociali	30.001,25
alloggi protetti Vicolo Urgnani	3.824,55
Uffici comunali e spazi sociali Spazi Autostazione viale Stazione 45/51	74.332,16
Aule scuola media Tovini Buffalora	24.965,94
Aule scuola media Marconi	150.501,32
Edificio scuola media Mompiani Via Pace	59.000,00
Biblioteca Queriniana/ Uffici demografici Palazzo Broletto	11.152,00
Biblioteca decentrata Circoscrizione Ovest Viale Caduti del Lavoro, 17	32.406,26
Sala di lettura Umberto Eco - Corso Mameli 23	73.200,00
Uffici comunali Corso Bazoli - Sanpolino	285.869,76
Sede sindacato dipendenti Via Battaglie n.61	7.268,08
Infopoint Stazione V.le Stazione 47	13.682,92
Polizia Locale centro Via S. Faustino, 3	88.587,75
INAIL Via Cipro 3/5 ufficio di collocamento	61.488,57
alloggi emergenza abitativa Via Mazzucchelli	5.940,87
alloggi protetti Via Fiorentini	58.755,97
alloggi sociali Cascina Panigada	43.511,11
alloggi sociali Via Paitone 11	17.260,00
alloggi protetti Via Calatafimi 22	7.228,92
alloggi sociali anziani e posti auto Sanpolino	6.499,04
Centro Servizi Lascito Arvedi Bird	11.373,58
Centro Sociale Via della Rocca	25.000,00

Diritti di godimento e loro illustrazione		
Descrizione	Atto	Corrispettivo
Costituzione di servitù per posa ed esercizio di servizi tecnologici su area di proprietà comunale in Via Orzinuovi a favore di Unareti S.p.a.	13.03.2018 rep. 89058 notaio Alberto Broli	€ 1.300,00
Costituzione di servitù di veduta su parco di Via Marconi a favore dei sigg. Scaldarella Carlo e Catano Simone	28.02.2018 rep. 52685/21090 racc. notaio Alessandra Casini	€ 12.000,00
Concessione alla costruzione di balconi in deroga al rispetto della distanza minima dal confine della proprietà comunale (Centro Sportivo Badia) a favore dei sigg. Andreoli Maria, Bonardi Anna e Zanardelli Michele	22.03.2018 rep. 30949/11218 racc. notaio Francesca Lombardi	€ 4.738,50
Costituzione del diritto di superficie a favore di Wind Tre S.p.a. su area in Via Collebeato per l'installazione di impianto di telecomunicazioni	3.08.2018 rep. 194133/66682 racc. notaio Jean Pierre Farhat	€ 79.200,00
Costituzione del diritto di superficie a favore di Wind Tre S.p.a. su area in Via Gatti per l'installazione di impianto di telecomunicazioni	3.08.2018 rep. 194132/66681 racc. notaio Jean Pierre Farhat	€ 88.000,00