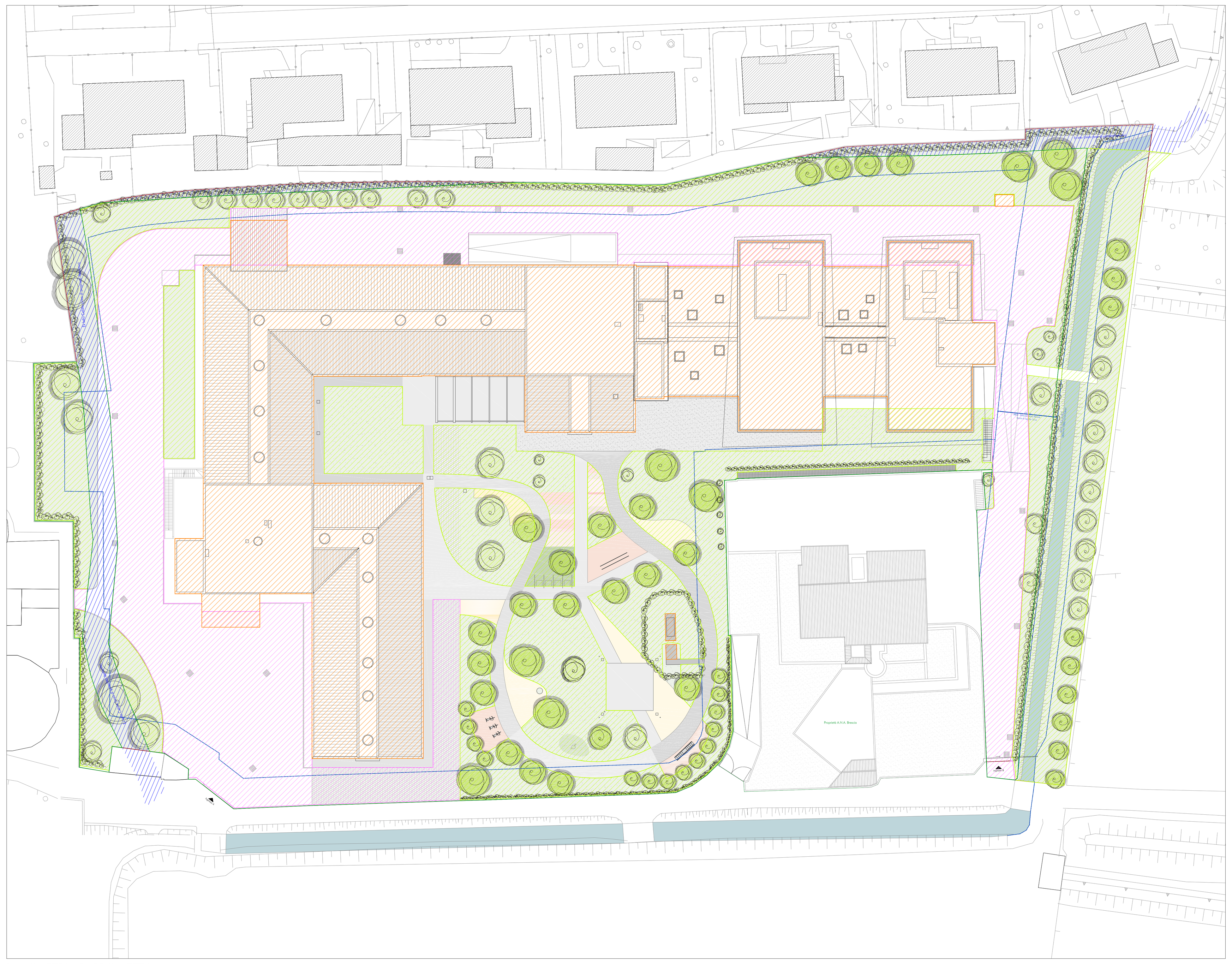

PLANIMETRIA DI PROGETTO

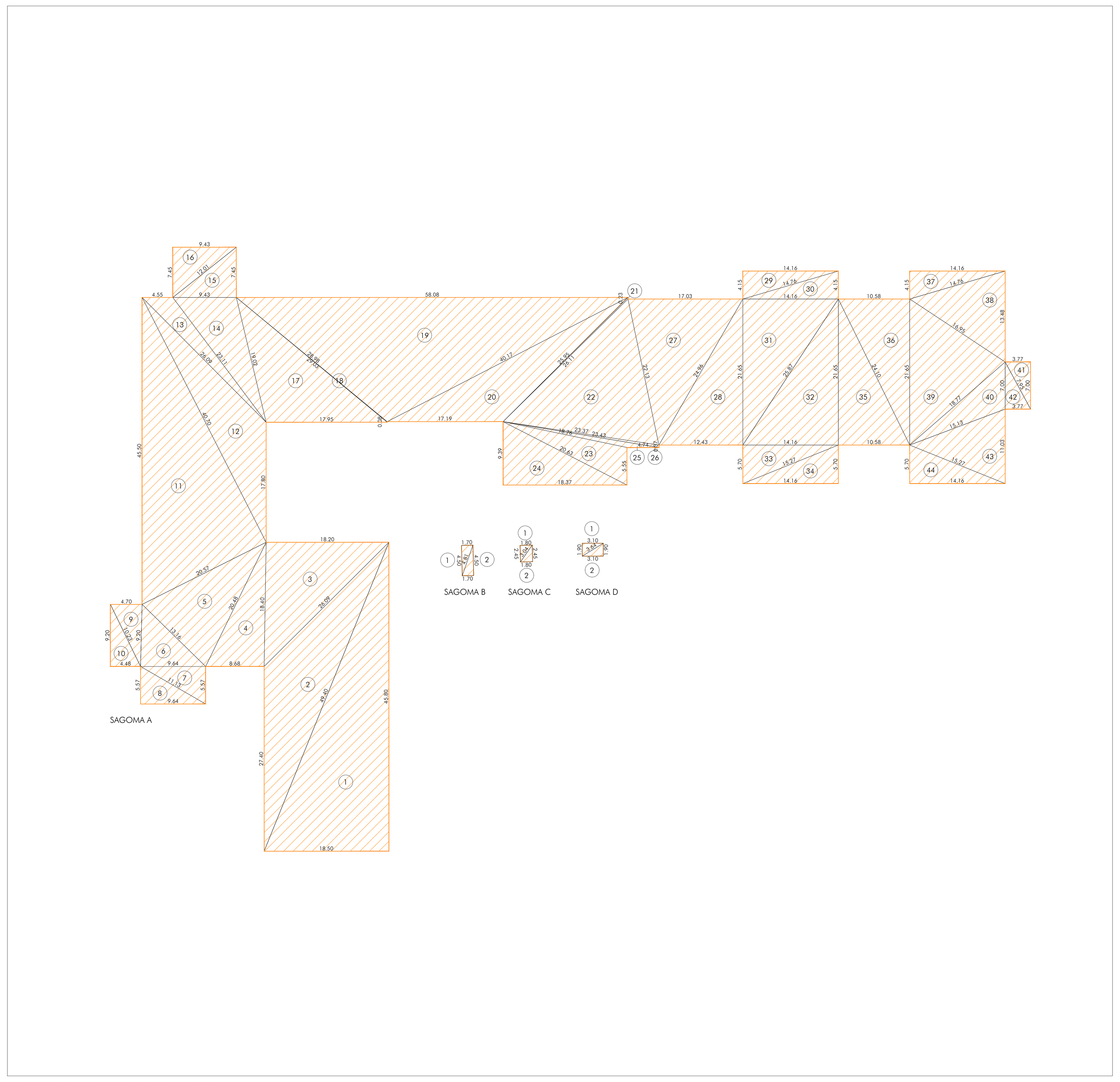

SUPERFICIE COPERTA DI PROGETTO

PROGETTO					
SC		a	b	c	S
Progetto	A1	18,50	49,40	45,80	423,65
	A2	27,40	49,40	26,09	253,26
	A3	18,40	18,20	26,09	167,42
	A4	18,40	8,68	20,48	79,84
	A5	13,16	20,57	20,48	127,92
	A6	13,16	9,64	9,20	44,33
	A7	5,57	9,64	11,13	26,85
	A8	5,57	9,64	11,13	26,85
	A9	9,20	4,70	10,23	21,61
	A10	9,20	4,48	10,23	20,61
	A11	45,50	20,57	40,70	418,59
	A12	17,80	26,09	40,70	163,64
	A13	4,55	26,09	23,11	42,11
	A14	9,43	19,02	23,11	87,22
	A15	9,43	12,01	7,45	35,13
	A16	9,43	12,01	7,45	35,13
	A17	19,02	29,03	17,95	166,03
	A18	28,98	29,03	0,08	0,91
	A19	28,98	58,08	40,17	534,71
	A20	25,95	17,19	40,17	154,17
	A21	25,95	26,11	0,23	2,15
	A22	22,13	26,11	23,37	242,96
	A23	18,76	20,63	5,55	50,94
	A24	9,39	20,63	18,37	86,25
	A25	18,76	23,43	4,74	8,51
	A26	23,37	23,43	0,37	4,27
	A27	22,13	24,96	17,03	184,32
	A28	21,65	24,96	12,43	134,55
	A29	4,15	14,16	14,76	29,38
	A30	4,15	14,16	14,76	29,38
	A31	21,65	14,16	25,87	153,28
	A32	21,65	14,16	25,87	153,28
	A33	5,70	14,16	15,27	40,36
	A34	5,70	14,16	15,27	40,36
	A35	21,65	10,58	24,10	114,53
	A36	21,65	10,58	24,10	114,53
	A37	4,15	14,16	14,76	29,38
	A38	13,48	16,95	14,76	95,44
	A39	21,65	16,95	18,77	153,23
	A40	7,00	15,13	18,77	49,58
	A41	3,77	7,95	7,00	13,19
	A42	3,77	7,95	7,00	13,19
	A43	15,13	15,27	11,03	78,11
	A44	5,70	15,27	14,16	40,36
TOTALE SAGOMA A - SC					4.691,51

PROGETTO					
SC		a	b	c	S
Progetto	B1	4,50	1,70	4,81	3,82
	B2	4,50	1,70	4,81	3,82
TOTALE SAGOMA B - SC					7,65

PROGETTO					
SC		a	b	c	S
Progetto	C1	1,80	3,04	2,45	2,20
	C2	1,80	3,04	2,45	2,20
TOTALE SAGOMA C - SC					4,41

PROGETTO					
SC		a	b	c	S
Progetto	D1	1,90	3,10	3,64	2,94
	D2	1,90	3,10	3,64	2,94
TOTALE SAGOMA D - SC					5,89
TOTALE SC					4.709,46

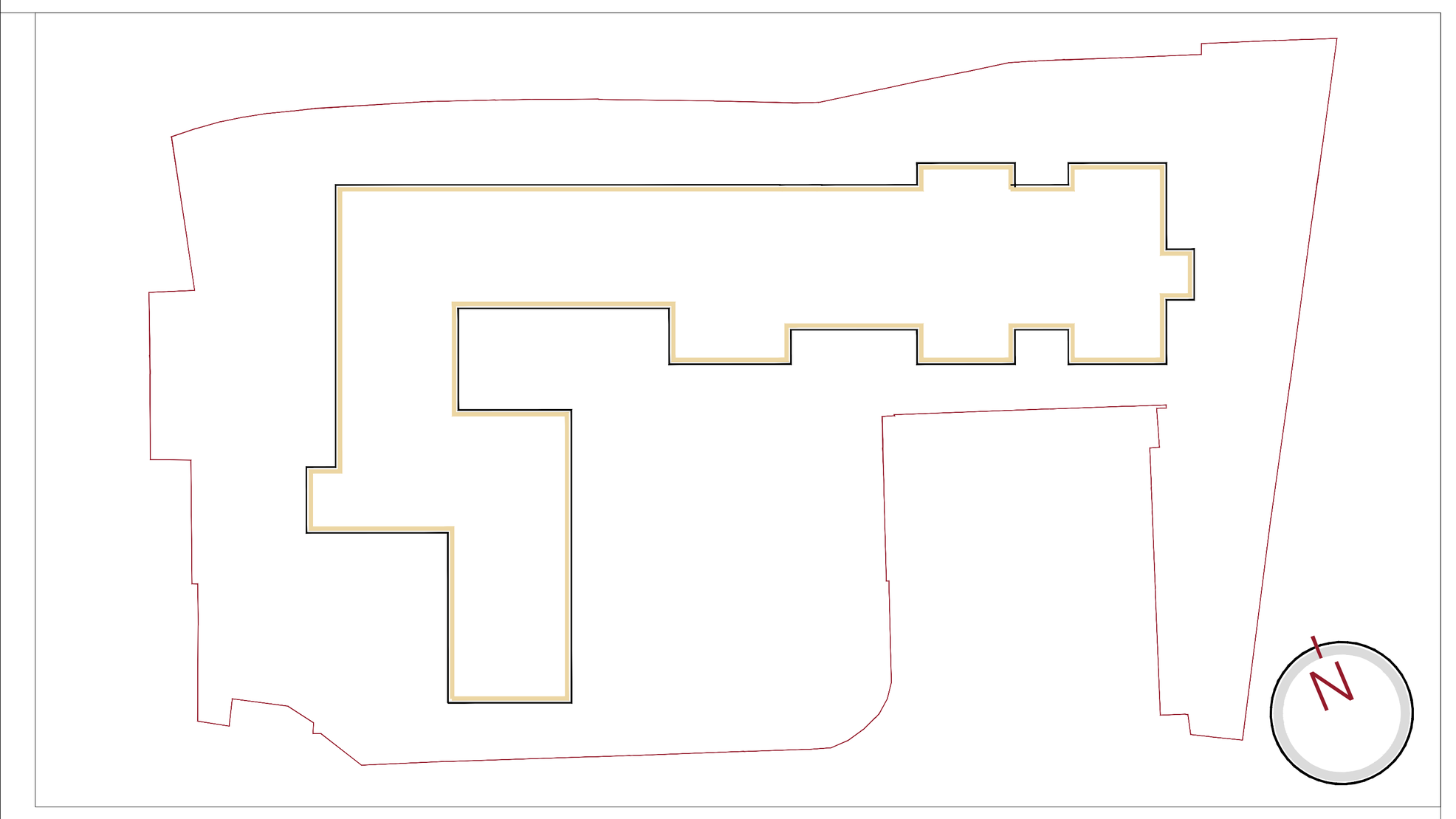

VERIFICHE URBANISTICHE		
Lotto edificabile (Se)	14 086,36	m²
INDICE DI UTILIZZAZIONE FONDIARIA V-PS02 - Q-2 - Ambito S3	0,60	m² / m²
SLP max edificabile	8 451,81	m²
SLP esistente	4 981,88	m²
SLP progetto	3 289,64	m²
SLP totale	8 271,52	m²
SLP totale < SLP max edificabile	verificato	
SPAZI PERTINENZIALI A PARCHEGGIO Art. 28 P.to 12 NTA - Attività ricettive	100%	SLP
PARCHEGGI min	8 271,52	m²
PARCHEGGI esistente	4 695,90	m²
PARCHEGGI progetto	5 138,43	m²
Richiesta deroga per valore raggiunto pari a:	62%	SLP
RAPPORTO DI COPERTURA V-PS02 - Q-2 - Ambito S3	0,50	m² / m²
SC max edificabile	7 043,18	m²
SC esistente	3 430,87	m²
SC progetto	1 278,58	m²
SC totale	4 709,46	m²
SC progetto < SC max edificabile	verificato	
SUPERFICIE PERMEABILE V-PS02 - Q-2 - Ambito S3	0,35	m² / m²
SP min	4 930,22	m²
SP esistente	5 686,46	m²
SP progetto	5 036,21	m²
SP progetto > SP min	verificato	
Rif. II Variante PGT Adottata con deliberazione di C.C. n. 128/ Pg 106789 del 28.07.2015		

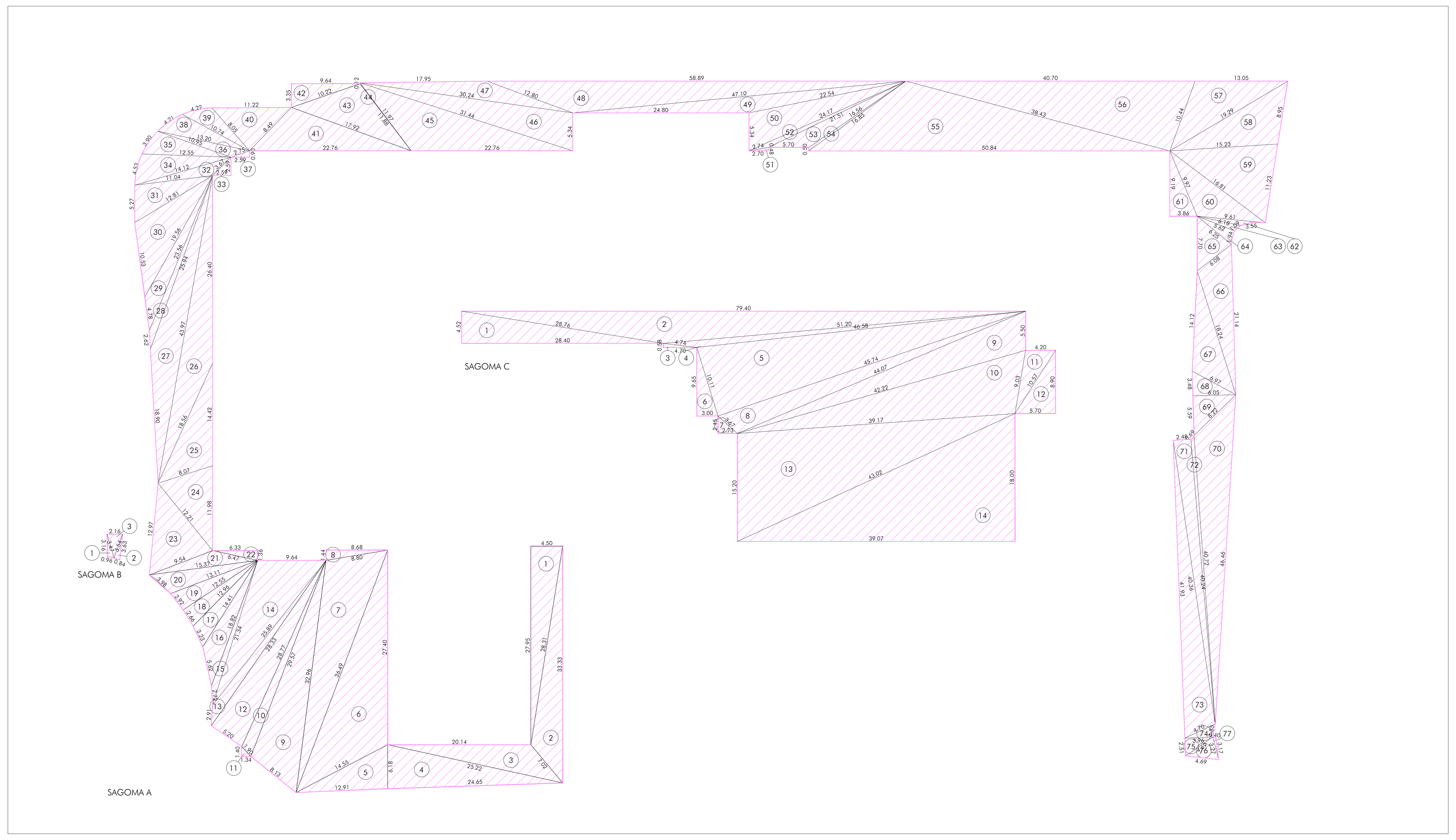

SUPERFICIE PARCHEGGI DI PROGETTO

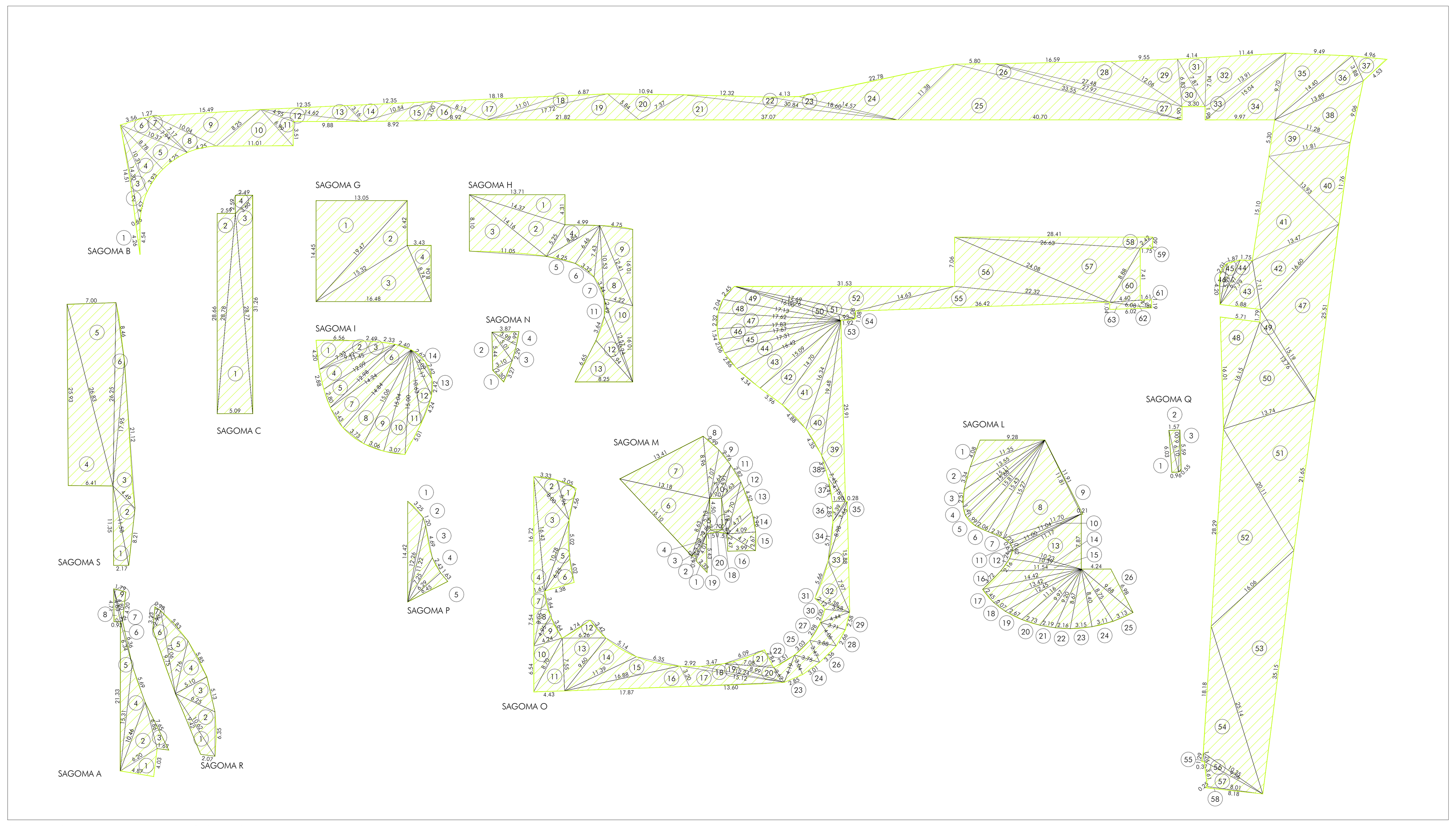

SUPERFICIE PERMEABILE DI PROGETTO

- SUPERFICIE EDIFICABILE (Se)
- EX LETTO FIUME CELATO
- SUPERFICIE LORDA DI PAVIMENTO (SLP)
- SUPERFICIE COPERTA
- SUPERFICIE A PARCHEGGIO
- SUPERFICIE PERMEABILE

LE SUPERFICI SONO STATE CALCOLATE MEDIANTE LA FORMULA DI ERONE DI CUI SI RIPORTA L'EQUAZIONE $S = \frac{\sqrt{(a^2+b^2+c^2)^2 - 2(a^4+b^4+c^4)}}{4}$

PROGETTO					
Parcheggi		a	b	c	S
Progetto	A1	4,50	27,95	28,31	62,89
	A2	7,02	33,33	28,31	75,13
	A3	7,02	20,14	25,22	54,28
	A4	6,18	24,65	25,22	76,13
	A5	6,18	12,91	14,55	39,86
	A6	36,49	27,40	14,55	176,70
	A7	36,49	8,80	32,96	138,83
	A8	1,44	8,68	8,80	6,25
	A9	32,96	8,13	29,57	114,54
	A10	28,77	1,90	29,57	25,12
	A11	1,90	1,40	1,34	0,94
	A12	5,20	28,33	28,77	73,66
	A13	28,33	25,89	2,91	21,46
	A14	21,34	25,89	9,64	98,24
	A15	21,34	2,72	18,82	10,25
	A16	14,41	5,62	18,82	28,52
	A17	14,41	3,23	12,96	19,61
	A18	2,66	12,55	12,96	16,67
	A19	12,55	13,11	2,92	18,26
	A20	3,98	15,37	13,11	23,10
	A21	15,37	9,54	6,47	16,87
	A22	1,36	6,33	6,47	4,30
	A23	9,54	12,97	12,21	55,40
	A24	8,07	11,98	12,21	45,99
	A25	8,07	14,42	18,56	55,38
	A26	26,40	43,97	18,56	101,49
	A27	43,97	18,90	25,94	95,38
	A28	23,56	2,62	25,94	13,54
	A29	23,56	4,78	19,56	28,04
	A30	12,81	10,53	19,56	61,85
	A31	12,81	5,27	11,04	28,87
	A32	14,12	3,67	11,04	12,42
	A33	3,67	2,59	2,59	3,35
	A34	12,55	4,53	14,12	27,92
	A35	12,55	3,90	10,95	20,61
	A36	2,75	13,20	10,95	9,48
	A37	2,75	2,59	0,90	1,17
	A38	10,74	4,21	13,20	20,13
	A39	10,74	4,22	8,05	14,88
	A40	8,49	11,22	8,05	34,06
	A41	8,49	22,76	17,92	69,38
	A42	10,22	9,64	3,35	16,15
	A43	10,22	17,92	11,88	57,69
	A44	0,12	11,97	11,88	0,47
	A45	11,97	31,44	22,76	108,93
	A46	30,24	5,34	31,44	79,94
	A47	30,24	17,95	12,80	41,55
	A48	47,10	58,89	12,80	131,09
	A49	47,10	24,80	22,54	55,99
	A50	24,17	5,34	22,54	58,99
	A51	2,74	2,70	0,48	0,65
	A52	21,51	24,17	2,74	7,49
	A53	21,51	5,70	16,56	26,60
	A54	16,85	0,50	16,56	3,40
	A55	16,85	50,84	38,43	249,80
	A56	38,43	40,70	10,44	199,83
	A57	19,29	13,05	10,44	64,05
	A58	19,29	15,23	8,95	66,48
	A59	16,81	11,23	15,23	83,41
	A60	16,81	9,97	9,61	42,18
	A61	3,86	9,19	9,97	17,74
	A62	9,61	3,55	6,18	3,52
	A63	5,62	1,09	6,18	2,75
	A64	5,62	1,94	6,25	5,37
	A65	6,08	7,70	6,25	18,53
	A66	6,08	18,24	21,14	51,98
	A67	6,97	14,12	18,24	44,41
	A68	6,97	6,05	3,48	10,53
	A69	8,22	5,59	6,05	16,91
	A70	8,22	46,46	40,72	127,67
	A71	0,69	40,24	40,72	10,03
	A72	2,48	40,24	40,36	49,89
	A73	4,70	41,93	40,36	90,99
	A74	4,70	3,96	1,85	3,59
	A75	4,69	3,96	2,51	4,97
	A76	4,69	4,69	3,27	7,19
	A77	3,17	0,40	3,27	0,62
TOTALE SAGOMA A - PARCHEGGI					3 562,29

ESISTENTE					
Parcheggi		a	b	c	S
Esistente	B1	3,16	0,96	3,47	1,49
	B2	3,54	3,63	0,84	1,49
	B3	3,47	3,54	2,16	3,60
TOTALE SAGOMA B - PARCHEGGI					6,58

PROGETTO					
Parcheggi		a	b	c	S
Progetto	B1	28,40	28,76	4,52	64,18
	B2	79,40	28,76	51,20	179,87
	B3	0,58	4,74	4,70	1,36
	B4	46,58	4,74	51,20	25,88
	B5	46,58	10,11	45,74	231,13
	B6	9,65	10,11	3,00	14,47
	B7	3,67	2,45	2,73	3,34
	B8	3,67	45,74	44,07	73,31
	B9	5,50	42,22	44,07	111,51
	B10	9,03	42,22	39,17	171,87
	B11	9,03	10,57	4,20	18,70
	B12	8,90	10,57	5,70	25,36
	B13	43,02	39,17	15,20	296,93
	B14	43,02	39,07	18,00	351,63
TOTALE SAGOMA B - PARCHEGGI					1 569,57
TOTALE PARCHEGGI					5 138,43

PROGETTO					
SP		a	b	c	S
Progetto	A1	4,87	4,03	6,20	9,81
	A2	6,86	10,46	6,20	20,41
	A3	6,86	7,95	1,67	4,65
	A4	5,69	15,31	10,46	18,70
	A5	15,31	21,33	6,34	17,94
	A6	0,32	6,36	6,34	1,01
	A7	0,32	4,83	4,80	0,77
	A8	0,93	4,83	4,71	2,19
	A9	1,79	4,80	4,20	3,72
TOTALE SAGOMA A - SP					79,20

PROGETTO					
SP		a	b	c	S
Progetto	B1	4,26	4,54	0,65	1,29
	B2	14,30	14,51	0,65	4,43
	B3	14,30	4,57	10,31	13,47
	B4	8,78	3,93	10,31	16,91
	B5	8,78	10,37	4,25	18,40
	B6	7,94	3,56	10,37	11,68
	B7	7,94	1,27	7,17	3,80
	B8	4,25	10,04	7,17	13,07
	B9	10,04	15,49	8,25	37,41
	B10	6,99	11,01	8,25	28,81
	B11	6,99	3,51	4,95	8,15
	B12	14,62	9,88	4,95	8,56
	B13	14,62	12,35	3,16	14,72
	B14	10,54	12,35	3,16	14,68
	B15	10,54	8,92	3,00	12,14
	B16	8,92	8,13	3,00	12,14
	B17	8,13	18,18	11,01	26,86
	B18	17,72	6,87	11,01	10,28
	B19	17,72	21,82	5,84	40,66
	B20	7,37	10,94	5,84	20,05
	B21	7,37	37,07	30,84	66,45
	B22	18,60	12,32	30,84	16,78
	B23	18,60	4,13	14,57	7,43
	B24	11,38	22,78	14,57	70,08
	B25	11,38	40,70	33,55	162,40
	B26	27,97	5,80	33,55	24,23
	B27	27,97	27,48	1,90	25,43
	B28	12,06	16,59	27,48	54,91
	B29	12,06	9,55	6,83	32,56
	B30	3,30	7,87	6,83	11,22
	B31	7,87	4,14	7,04	14,52
	B32	13,91	11,44	7,04	40,14
	B33	13,91	1,90	15,04	11,03
	B34	9,70	9,97	15,04	47,66
	B35	9,70	9,49	14,40	45,66
	B36	3,88	13,89	14,40	26,95
	B37	3,88	4,96	4,53	8,35
	B38	9,06	11,28	13,89	50,93
	B39	11,28	11,81	5,30	29,63
	B40	11,76	13,93	11,81	66,21
	B41	13,93	15,10	13,47	86,27
	B42	7,11	16,60	13,47	46,63
	B43	7,11	5,88	7,79	19,99
	B44	1,75	6,97	7,79	5,66
	B45	1,87	5,99	6,97	5,11
	B46	4,20	2,01	5,99	2,28
	B47	16,60	25,51	15,19	120,79
	B48	5,71	16,15	16,01	45,17
	B49	13,76	15,19	1,79	7,78
	B50	13,76	16,15	13,74	89,87
	B51	21,65	20,11	13,74	134,61
	B52	20,11	28,29	16,06	157,76
	B53	25,14	35,15	16,06	182,45
	B54	25,14	18,18	10,35	80,56
	B55	1,26	1,29	0,37	0,23
	B56	1,26	10,35	9,56	4,88
	B57	8,01	3,61	9,56	14,02
	B58	0,25	8,01	8,18	0,74
TOTALE SAGOMA B - SP					2 134,87

PROGETTO					
SP		a	b	c	S
Progetto	C1	5,09	28,78	28,77	72,95
	C2	28,66	28,78	2,59	37,11
	C3	28,77	31,26	3,60	38,95
	C4	2,59	2,49	3,60	3,22
TOTALE SAGOMA C - SP					152,23

PROGETTO					
SP		a	b	c	S
Progetto	G1	14,45	13,05	19,47	94,29
	G2	19,47	6,42	15,32	41,87
	G3	15,32	16,48	8,74	66,22
	G4	8,74	8,04	3,43	13,79
TOTALE SAGOMA G - SP					216,16

PROGETTO					
SP		a	b	c	S
Progetto	H1	13,71	4,31	14,37	29,55
	H2	14,37	14,16	5,25	36,78
	H3	14,16	8,10	11,05	44,64
	H4	5,25	4,99	8,84	11,42
	H5	8,84	4,25	6,46	12,94
	H6	6,46	3,32	7,43	10,71
	H7	7,43	3,44	10,53	6,57
	H8	10,53	12,41	4,22	21,30
	H9	12,41	10,91	4,75	25,72
	H10	4,22	10,91	12,57	22,40
	H11	12,57	2,49	10,24	4,98
	H12	10,24	3,64	7,94	12,56
	H13	7,94	6,65	8,25	24,51
TOTALE SAGOMA H - SP					264,07

PROGETTO					
SP		a	b	c	S
Progetto	I1	4,20	6,56	7,33	13,67
	I2	9,42	2,49	7,33	5,60
	I3	9,42	2,33	11,45	5,93
	I4	12,09	2,88	11,45	16,40
	I5	12,09	2,80	12,98	16,53
	I6	14,24	2,40	12,98	13,85
	I7	14,24	3,43	14,84	24,38
	I8	15,06	3,73	14,84	27,62
	I9	15,06	15,04	3,06	22,91
	I10	3,07	15,00	15,04	22,93
	I11	15,00	10,63	5,01	15,40
	I12	7,17	4,24	10,63	10,59
	I13	7,17	2,42	5,09	3,72
	I14	2,62	2,62	5,09	1,58
TOTALE SAGOMA I - SP					201,11

PROGETTO					
SP		a	b	c	S
Progetto	L1	9,28	4,08	11,35	17,78
	L2	11,35	3,34	13,55	15,50
	L3	13,55	2,51	15,11	14,03
	L4	15,11	1,41	15,68	9,92
	L5	15,68	1,99	15,81	15,60
	L6	15,81	2,06	15,43	15,78
	L7	15,43	2,35	15,27	17,94
	L8	15,27	11,70	11,81	68,24
	L9	11,81	0,21	11,91	1,10
	L10	11,70	1,25	11,04	6,03
	L11	11,04	0,63	11,00	3,46
	L12	11,00	0,42	11,17	2,13
	L13	11,17	7,87	10,23	38,87
	L14	10,23	1,24	10,39	6,33
	L15	10,39	2,16	11,54	9,98
	L16	11,54	3,72	14,42	15,12
	L17	14,42	2,45	13,42	15,51
	L18	13,42	2,07	12,45	11,79
	L19	12,45	2,67	11,16	13,71
	L20	11,16	2,73	9,97	12,87
	L21	9,97	2,19	9,20	9,76
	L22	9,20	2,16	8,67	9,29
	L23	8,67	3,15	8,40	13,16
	L24	8,40	3,11	8,75	13,03
	L25	8,75	3,13	9,68	13,57
	L26	9,68	4,24	6,98	13,17
TOTALE SAGOMA L - SP					383,66

PROGETTO					
SP		a	b	c	S
Progetto	M1	2,32	5,43	4,01	4,20
	M2	4,01	0,67	3,39	0,47
	M3	3,39	0,62	3,70	0,95
	M4	3,70	8,63	5,13	3,98
	M5	5,13	0,86	4,50	1,40
	M6	8,63	15,10	13,18	56,65
	M7	13,18	13,41	8,96	56,06
	M8	8,96	2,99	7,07	9,12
	M9	7,07	2,76	5,64	7,32
	M10	5,64	1,70	4,91	4,00
	M11	4,91	2,82	3,63	5,06
	M12	3,63	5,18	7,70	8,07
	M13	7,70	4,52	4,77	10,00
	M14	4,77	2,96	4,09	6,01
	M15	4,09	2,67	4,71	5,44
	M16	4,71	3,99	2,47	4,93
	M17	5,18	4,50	0,93	1,53
	M18	0,93	0,87	1,51	0,37
	M19	0,87	0,86	1,51	0,32
	M20	0,87	0,87	1,70	0,16
TOTALE SAGOMA M - SP					186,04

PROGETTO					
SP		a	b	c	S
Progetto	N1	2,30	3,27	3,10	3,41
	N2	3,10	5,44	5,01	7,66
	N3	5,01	2,29	3,98	4,45
	N4	3,98	1,99	3,87	3,77
TOTALE SAGOMA N - SP					19,28

PROGETTO					
SP		a	b	c	S
Progetto	O1	4,56	3,05	5,96	6,82
	O2	8,00	3,33	5,96	8,92
	O3	8,00	16,43	10,78	36,82
	O4	1,61	16,72	16,43	13,11
	O5	10,78	6,25	5,02	8,80
	O6	4,02	4,38	6,25	8,75
	O7	1,61	7,54	8,05	5,92
	O8	4,95	3,64	8,05	5,95
	O9	4,95	4,24	3,64	7,53
	O10	8,70	6,54	4,24	13,35
	O11	8,70	4,43	7,55	16,72
	O12	3,42	4,74	6,26	8,01
	O13	6,26	7,55	9,60	23,61
	O14	5,14	11,39	9,60	24,51
	O15	11,39	16,88	6,35	21,98
	O16	3,20	17,87	16,88	26,32
	O17	3,20	15,12	13,60	20,09
	O18	15,12	2,92	12,24	3,28
	O19	8,99	3,47	12,24	6,37
	O20	8,99	7,08	2,62	7,11
	O21	2,84	6,09	7,08	8,56
	O22	2,62	3,51	4,19	4,58
	O23	3,04	2,85	4,19	4,33
	O24	3,04	3,01	3,75	4,45
	O25	3,47	3,03	3,75	4,94
	O26	3,47	3,36	3,88	5,45
	O27	4,06	2,98	3,88	5,47
	O28	4,06	2,66	3,71	4,81
	O29	4,44	2,58	3,71	4,78
	O30	4,44	2,00	3,58	3,51
	O31	5,38	2,12	3,58	2,44
	O32	5,38	5,66	7,97	15,21
	O33	8,98	15,88	7,97	23,48
	O34	8,98	5,71	3,55	4,92
	O35	3,39	0,28	3,55	0,40
	O36	3,39	2,85	1,90	2,71
	O37	4,15	3,41	1,90	3,20
	O38	4,15	3,41	7,45	2,38
	O39	19,48	25,91	7,45	42,12
	O40	19,48	4,35	16,34	26,76
	O41	14,70	4,88	16,34	35,22
	O42	14,70	3,96	15,09	29,09
	O43	16,42	4,34	15,09	32,23
	O44	16,42	2,86	17,31	22,84
	O45	17,67	2,06	17,31	17,71
	O46	17,67	1,54	17,83	13,58
	O47	17,62	2,32	17,83	20,43
	O48	17,62	2,04	17,13	17,17
	O49	16,00	2,45	17,13	17,96
	O50	16,00	17,76	1,93	6,67
	O51	17,69	1,08	17,76	9,55
	O52	17,69	31,53	14,63	55,72
	O53	1,93	1,92	0,17	0,16
	O54	0,22	1,08	1,08	0,12
	O55	22,32	36,42	14,63	55,50
	O56	22,32	7,06	24,08	78,39
	O57	8,88	26,63	24,08	106,17
	O58	26,63	28,41	2,42	22,54
	O59	1,60	1,75	2,42	1,40
	O60	8,88	7,41	4,40	16,26
	O61	2,00	1,19	1,61	0,96
	O62	2,00	4,40	6,08	2,79
	O63	6,02	6,08	1,04	3,13
TOTALE SAGOMA O - SP					1 014,07

PROGETTO					
SP		a	b	c	S
Progetto	P1	14,42	3,25	12,26	16,08
	P2	12,26	1,20	11,22	3,51
	P3	11,22	4,69	7,25	11,15
	P4	7,25	2,43	6,29	7,43
	P5	6,29	1,63	6,45	5,12
TOTALE SAGOMA P - SP					43,30

PROGETTO					
SP		a	b	c	S
Progetto	Q1	6,03	6,10	0,95	2,86
	Q2	6,10	5,80	0,56	1,41
	Q3	1,57	5,59	5,80	4,39
TOTALE SAGOMA Q - SP					8,66

PROGETTO					
SP		a	b	c	S
Progetto	R1	9,42	10,62	2,07	8,41
	R2	6,25	6,35	10,62	18,00
	R3	6,25	5,13	5,10	12,65
	R4	7,76	5,85	5,10	14,92
	R5	7,76	12,06	5,83	18,64
	R6	2,90	9,75	12,06	9,47
	R7	2,90	3,23	0,98	1,40
TOTALE SAGOMA R - SP					83,49

PROGETTO					
SP		a	b	c	S
Progetto	S1	2,17	11,35	11,58	12,31
	S2	4,49	8,21	11,58	14,30
	S3	4,49	17,95	21,12	30,85
	S4	26,83	25,93	6,41	83,09
	S5	26,83	7,00	26,25	91,76
	S6	8,46	17,95	26,25	17,76
TOTALE SAGOMA S - SP					250,08
TOTALE SP					5 036,21

COOPERATIVA SOCIALE NIKOLAJEWKA ONLUS - FONDAZIONE SCUOLA NIKOLAJEWKA ONLUS

Ristrutturazione e ampliamento del complesso "SCUOLA NIKOLAJEWKA"

Committente
COOPERATIVA SOCIALE NIKOLAJEWKA ONLUS
Via Nikolajewka 15, I-25133 Brescia BS
info@nikolajewka.it - tel. +390302006353

Progettazione architettonica e tecnologica
ing. MATTEO BRASCA
in collaborazione con:
ing. Gaia Laura Brasca, Federico Lumina, Elisa Mutti
c/o AIACE srl Società di ingegneria
Via Ilarione Rancati 29, I-20127 Milano MI
matteo.brasca@aiace-srl.it - tel. +390258313453

Progettazione strutture
ing. OSCAR LUIGI PAGANI
in collaborazione con:
ing. Francesca Malgorani, ing. Narghes Doust
AIACE srl Società di ingegneria
Via Ilarione Rancati 29, I-20127 Milano MI
info@aiace-srl.it - tel. +390258313453

Progettazione impianti elettrici, idrotermosanitari, meccanici, trattamento e smaltimento acque reflue
Progettazione e antincendio
ing. MAURO MASSARI
in collaborazione con:
p.i. Daniele Bianchi, p.i. Dario Cantaboni
BRESCIA PROGETTI srl Società di Ingegneria
Viale Corsica 182, I-25125 Brescia BS
info@bresciaprogetti.it - tel. +390302422459

Coordinamento per la sicurezza in fase di progettazione
ing. MATTEO BRASCA

PIANO ATTUATIVO

FASE DI PROGETTO: ESECUTIVO

OGGETTO:
URBANISTICA
CALCOLO ANALITICO DELLE SUPERFICI - PROGETTO

PE.A. 053

DATA: 2016/12/16 SCALA: 1:500

DISEGNATO: FLu COMMESSA: 2972

NOME FILE: PE.A.052-053-054 Calcolo analitico delle superfici 2017 01 26.dwg - layout PE.A.053 Progetto - Calcolo analitico delle superfici PA

REVISIONE	NOTA	DATA
REV 01	Acquisizione Autorizzazione Paesaggistica n. 69/2016 del 26/07/2016 P.G. n. 64805/2016	2016/07/26
REV 02	Integrazione pratica Piano Attuativo prot. n. 182226 del 16/11/2016	2016/12/16
REV 03		
REV 04		
REV 05		
REV 06		

LA PROPRIETA' DEL PRESENTE DISEGNO E' RISERVATA A TERMINE DI LEGGE
E' PERTANTO VIETATA LA RIPRODUZIONE ANCHE PARZIALE SENZA AUTORIZZAZIONE SCRITTA DEL PROGETTISTA