COMUNE DI BRESCIA

COMUNE DI BRESCIA - *Assessorato all' Urbanistica e Pianificazione per lo Sviluppo sostenibile - Area Pianificazione urbana, tutela Ambientale e Casa - Settore Urbanistica*

U.d.P.

ASSESSORE
Prof. Ing. Michela Tiboni

DIRIGENTE
Arch. Gianpiero Riboldi

UFFICIO DI PIANO

10 Dicembre 2015
data

1 : 15.000
scala

Tavola 1

Individuazione degli ambiti caratterizzati da "interventi di rigenerazione urbana"

scala

Limiti e riferimenti territoriali

- *Confine comunale*
- *Rete idrografica e invasi artificiali*
- *Infrastrutture viarie, ferroviarie e metrobus*
- *Perimetro del Tessuto Urbano Consolidato (D.C.C. n. 57/19378 del 19/03/2012)*
- *Nucleo storico principale*
- Nuclei storici minori

Aree di rigenerazione urbana

- *Via Milano - Via Orzinuovi - Mandolossa - Case di Via Mazzucchelli*
- *Piazza Vittoria - tratto C.so Cavour - C.so Mameli*
- *Nuclei storici minori*

DETTAGLIO AREE DI RIGENERAZIONE URBANA

C.so Cavour Tratto compreso tra Via Moretto e Via Vittorio Emanuele II: interventi in edifici che affersicono al tratto di via indicata.

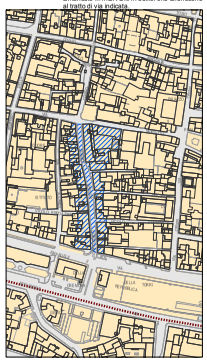

Case di Via Mazzucchelli: interventi in edifici compresi nel perimetro indicato.

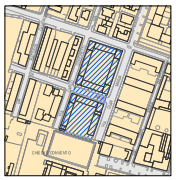

Mandolossa: interventi in edifici compresi nel perimetro indicato.

Corso Goffredo Mameli: interventi in edifici che affersicono alla via indicata.

Piazza Vittoria: interventi in edifici compresi nel perimetro indicato.

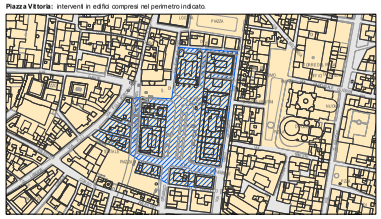

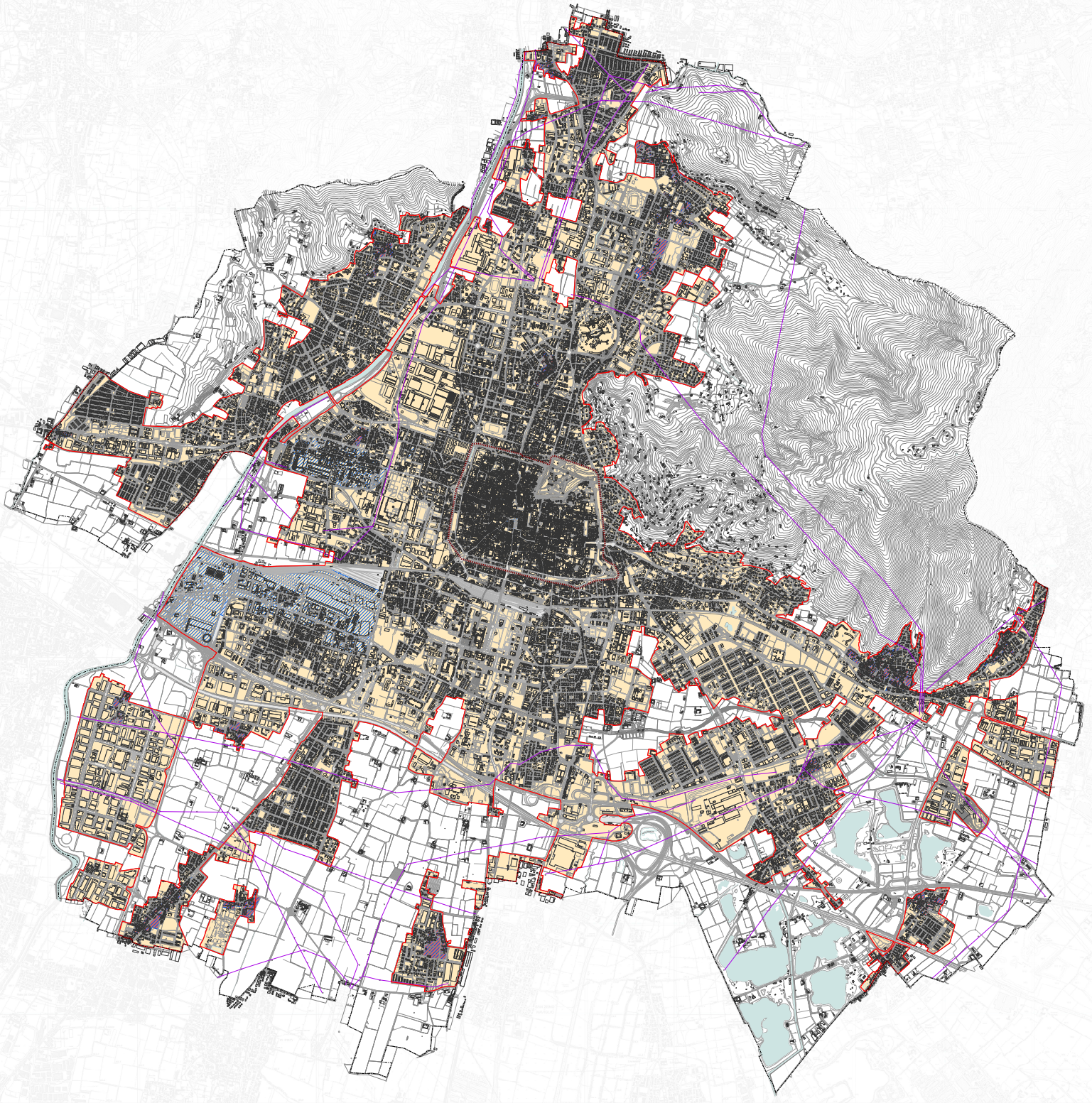

Path: U:\208_UFFICIO DI PIANO\2_VARIANTE_2014\05_Doc.utili alle Tavole Orient\Tav1 Riduzione_V3.mxd