COMUNE DI
BRESCIA

CATASTO INCENDI BOSCHIVI
LEGGE 21 NOVEMBRE 2000 N. 353

IDENTIFICAZIONE CATASTALE AREE PERCORSE DA INCENDI BOSCHIVI

COMUNE DI
BRESCIA

AREE PERCORSE DA INCENDI BOSCHIVI ANNO 2022

Incendio boschivo del 17-18/01/2022 4
Incendio boschivo del 22/01/2022 8
Incendio boschivo del 03/02/2022 12
Incendio boschivo del 12/02/2022 16
Incendio boschivo del 20-21-22/03/2022 20

COMUNE DI BRESCIA

Incendio boschivo del 17-18/01/2022

Superficie percorsa: **112.965 mq**

Numero	foglio	mappale	località	descrizione qualità di coltura	superficie mappale (mq)	superficie percorsa da incendio (mq)
1	129	3	località Monte Maddalena	bosco ceduo	54.926	7.192
		11	località Monte Maddalena	bosco ceduo	55.494	661
		12	località Monte Maddalena	bosco ceduo	25.014	1.694
		acqua	località Monte Maddalena	acqua	1.003	39
	130	1	località Monte Maddalena	bosco ceduo	49.669	33.251
		6	località Monte Maddalena	bosco ceduo	2.686	685
		13	località Monte Maddalena	bosco ceduo	35.902	26.667
		14	località Monte Maddalena	bosco ceduo	151.885	35.987
		49	località Monte Maddalena	bosco ceduo	13.405	4.311
		53	località Monte Maddalena	Ccastagneto da frutto	2.322	1.360
		73	località Monte Maddalena	prato arborato	5.142	758
		acqua	località Monte Maddalena	acqua	4.281	385

ESTRATTO MAPPA CATASTALE

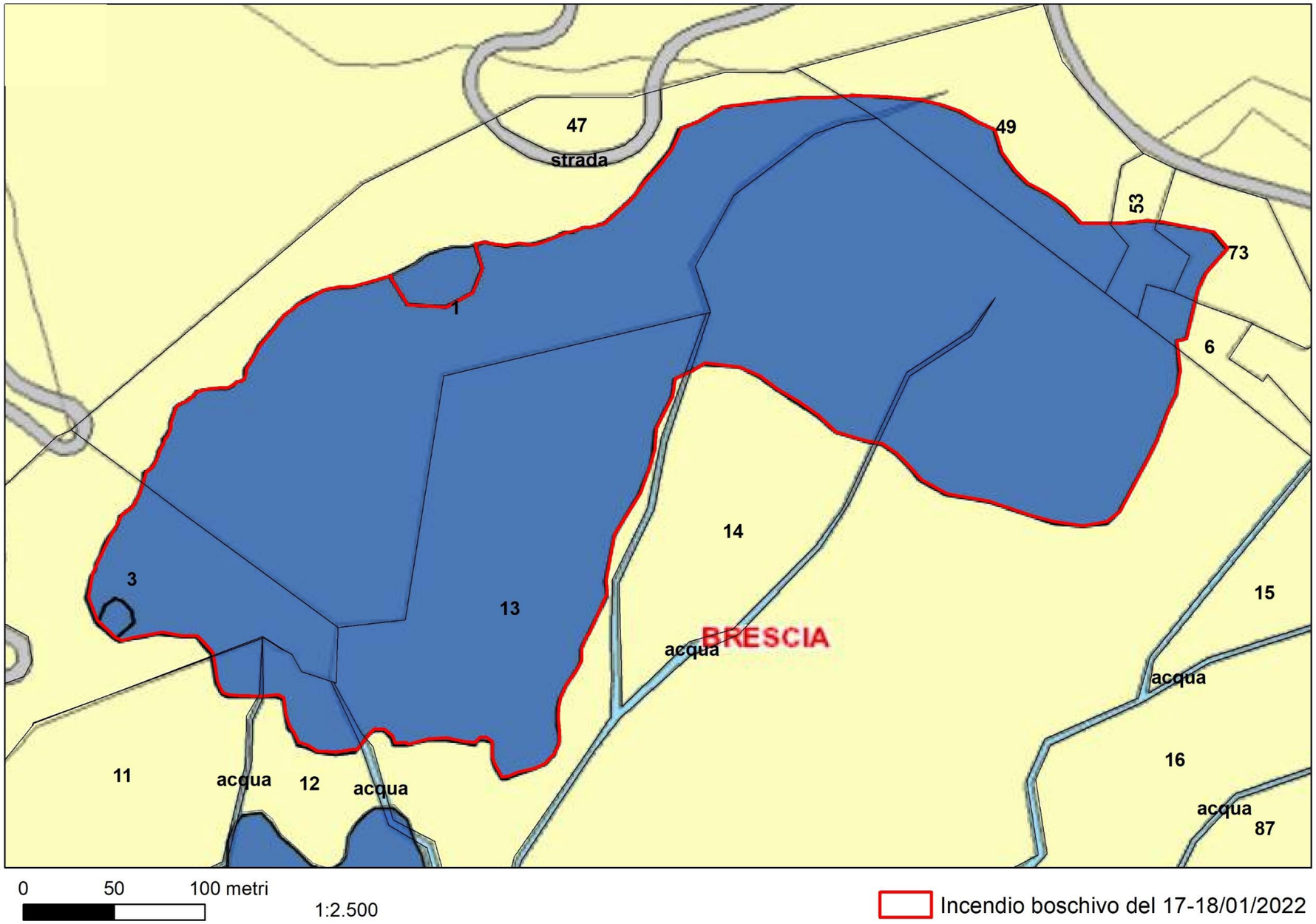

SOVRAPPOSIZIONE CTR

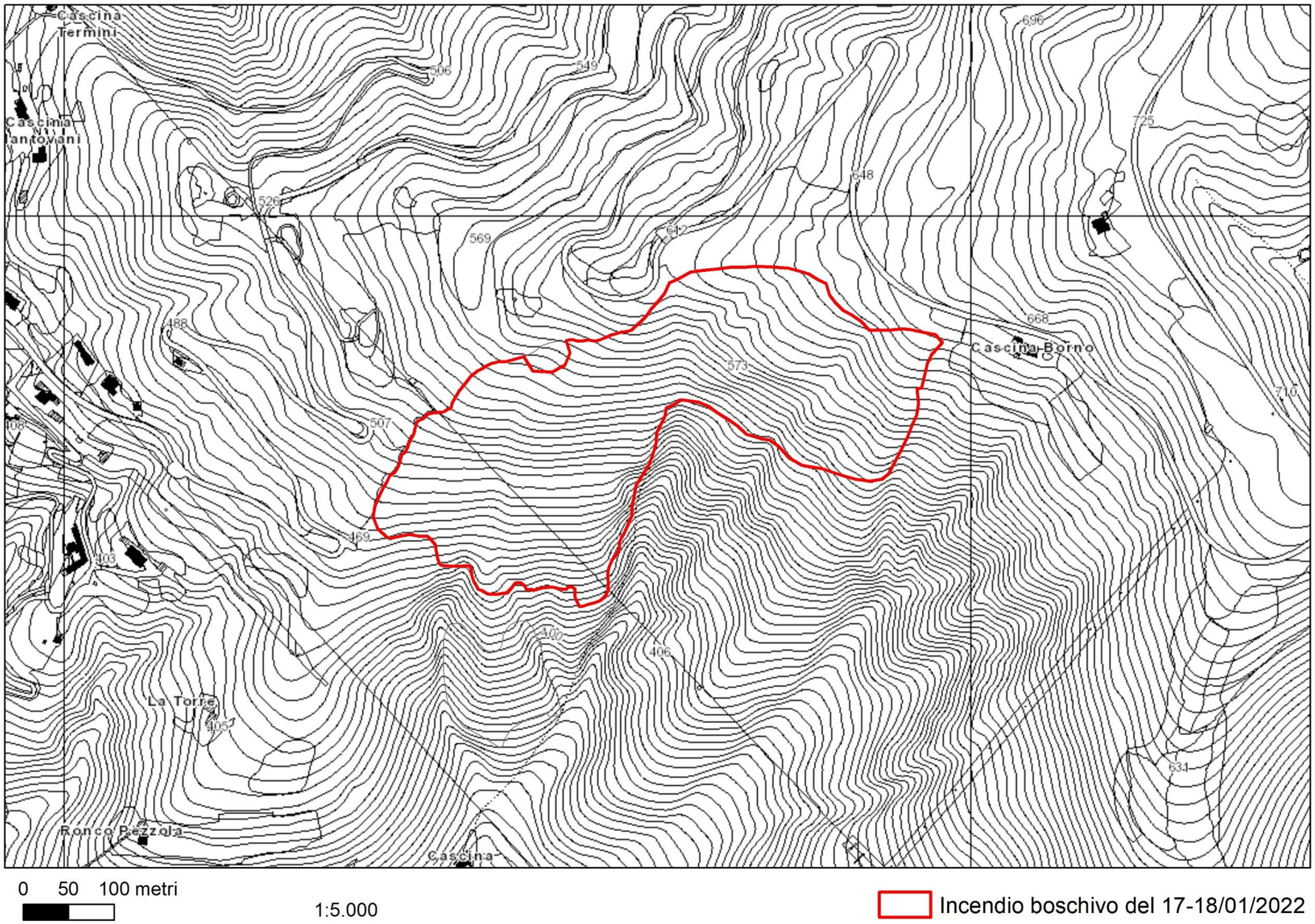

SOVRAPPOSIZIONE ORTOFOTO

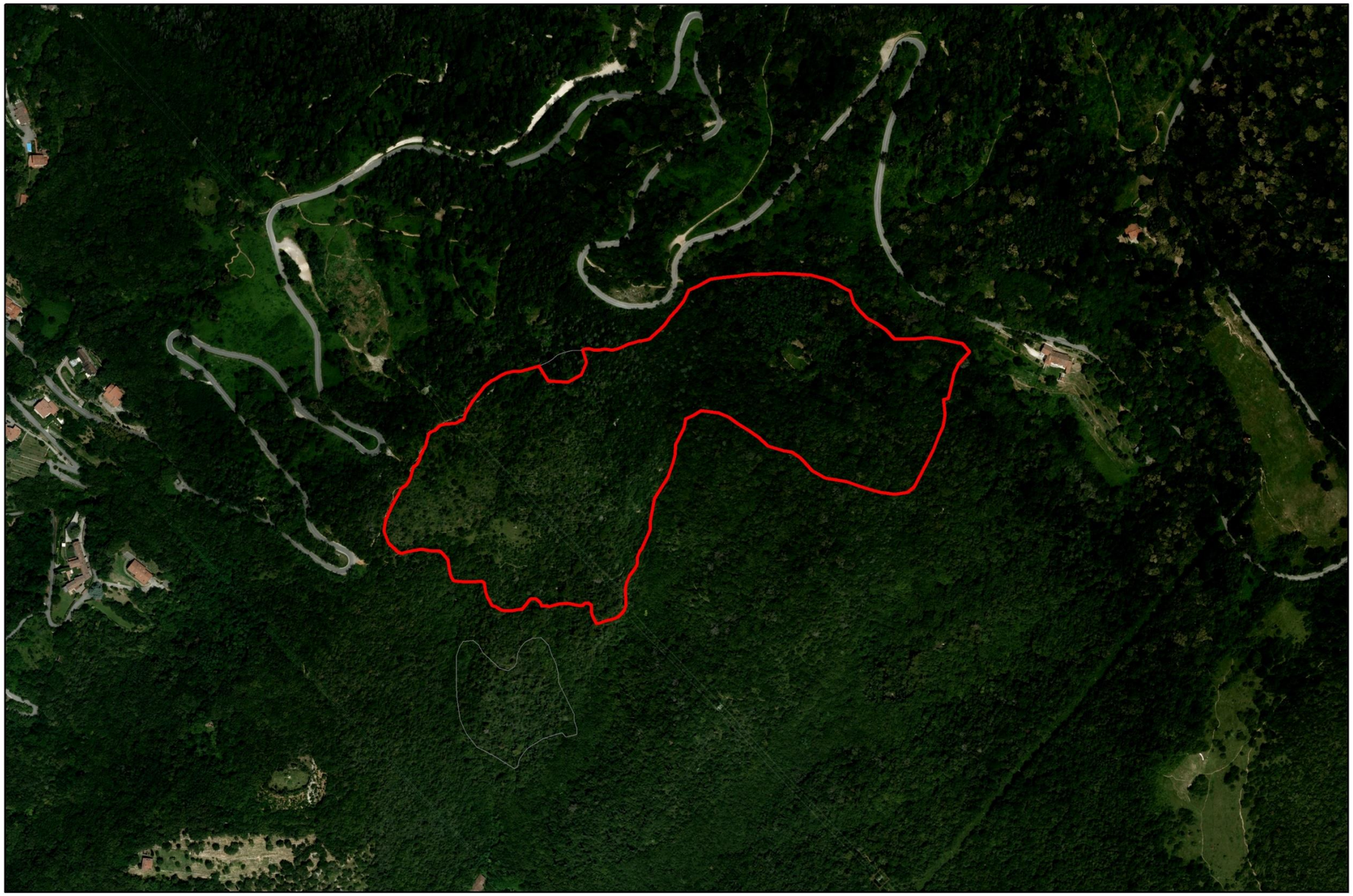

COMUNE DI BRESCIA

Incendio boschivo del 22/01/2022

Superficie percorsa: **11.824 mq**

Numero	foglio	mappale	località	descrizione qualità di coltura	superficie mappale (mq)	superficie percorsa da incendio (mq)
2	129	12	località Monte Maddalena	bosco ceduo	25.014	11.644
		acqua	località Monte Maddalena	acqua	1.003	12
	130	13	località Monte Maddalena	bosco ceduo	35.902	72
		acqua	località Monte Maddalena	acqua	4.281	96

COMUNE DI BRESCIA

ESTRATTO MAPPA CATASTALE

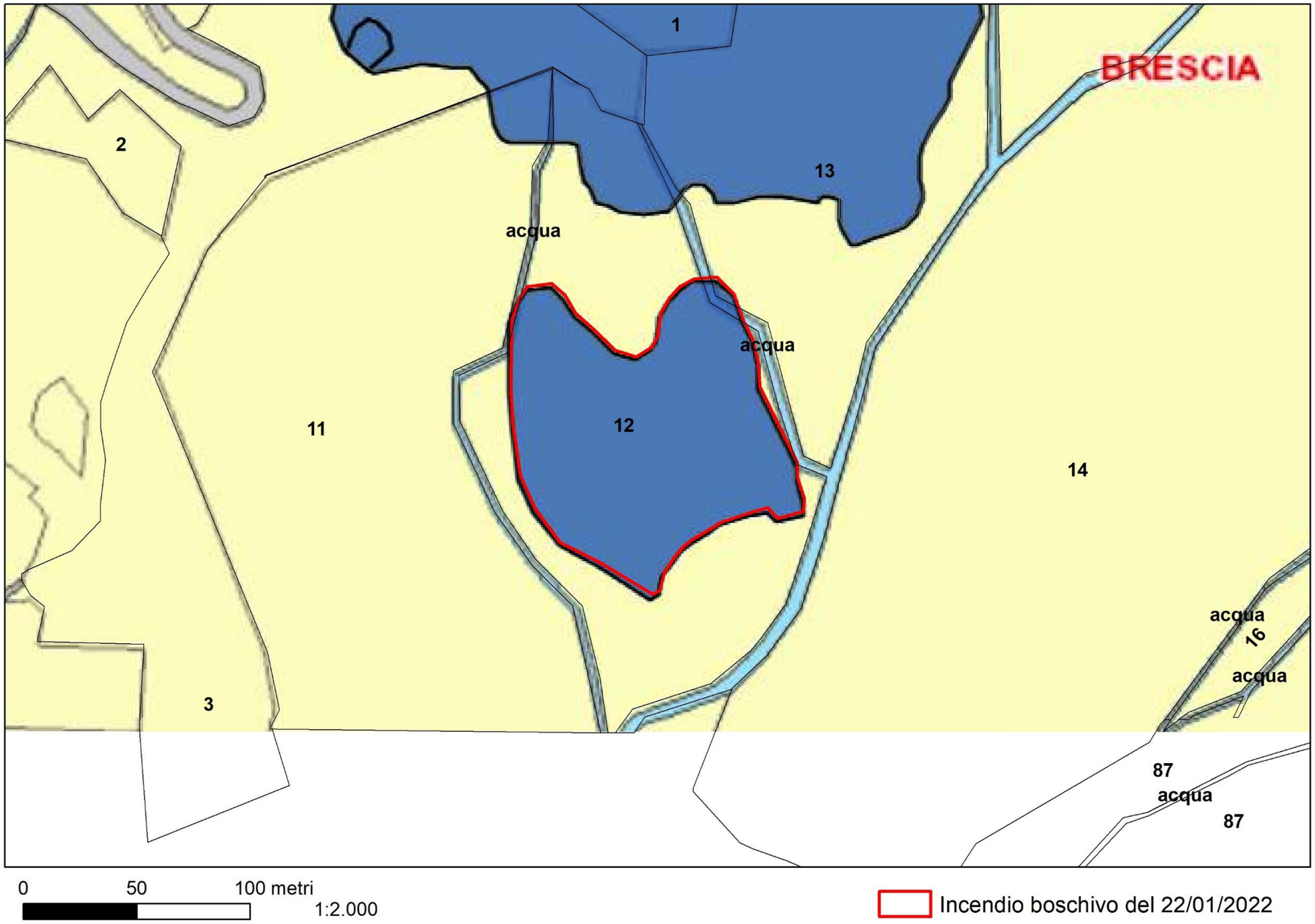

SOVRAPPOSIZIONE CTR

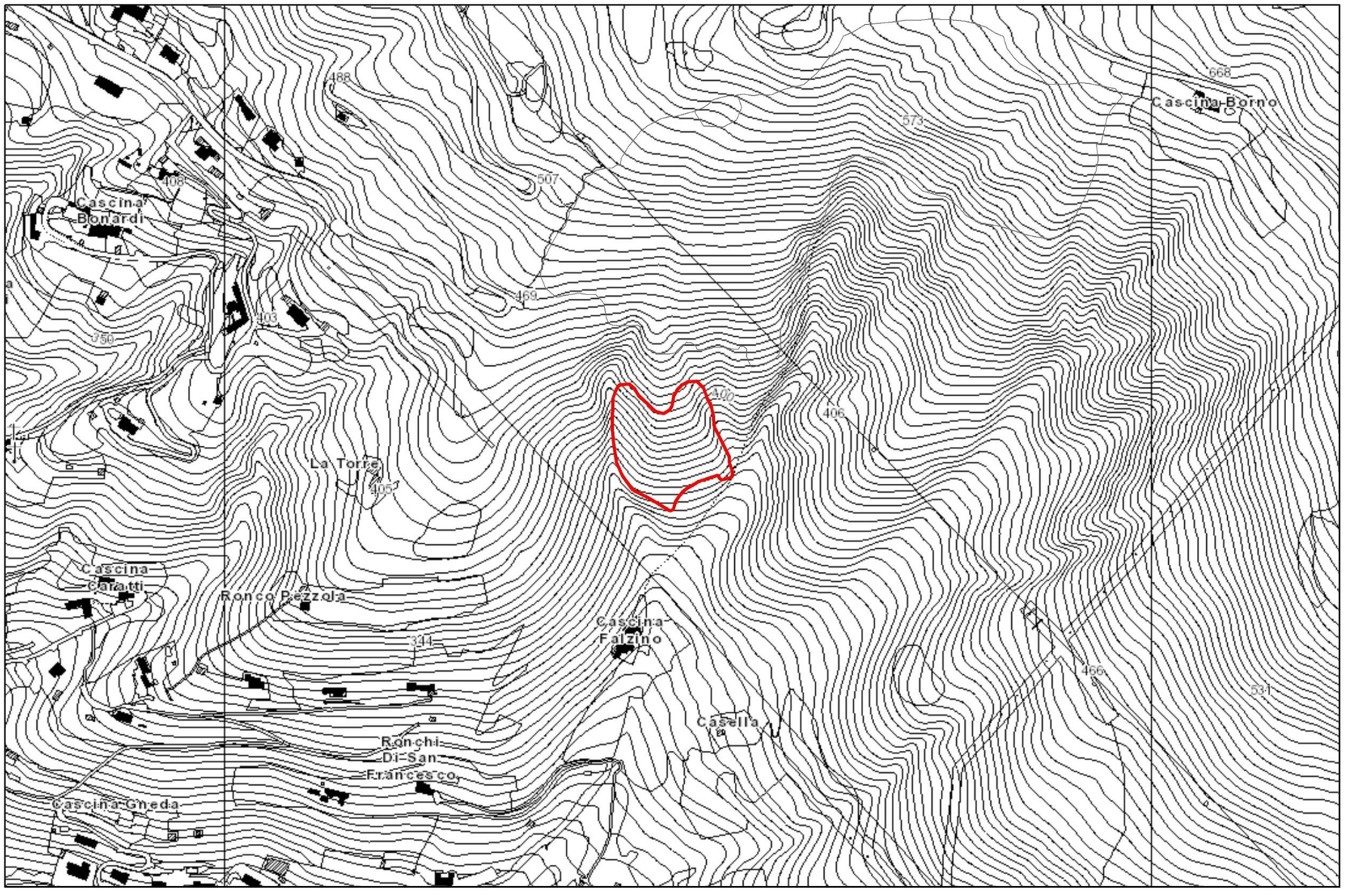

SOVRAPPOSIZIONE ORTOFOTO

COMUNE DI BRESCIA

Incendio boschivo del 03/02/2022

Superficie percorsa: **1.193 mq**

Numero	foglio	mappale	località	descrizione qualità di coltura	superficie mappale (mq)	superficie percorsa da incendio (mq)
3	130	1	località Monte Maddalena	bosco ceduo	49.669	1.193

ESTRATTO MAPPA CATASTALE

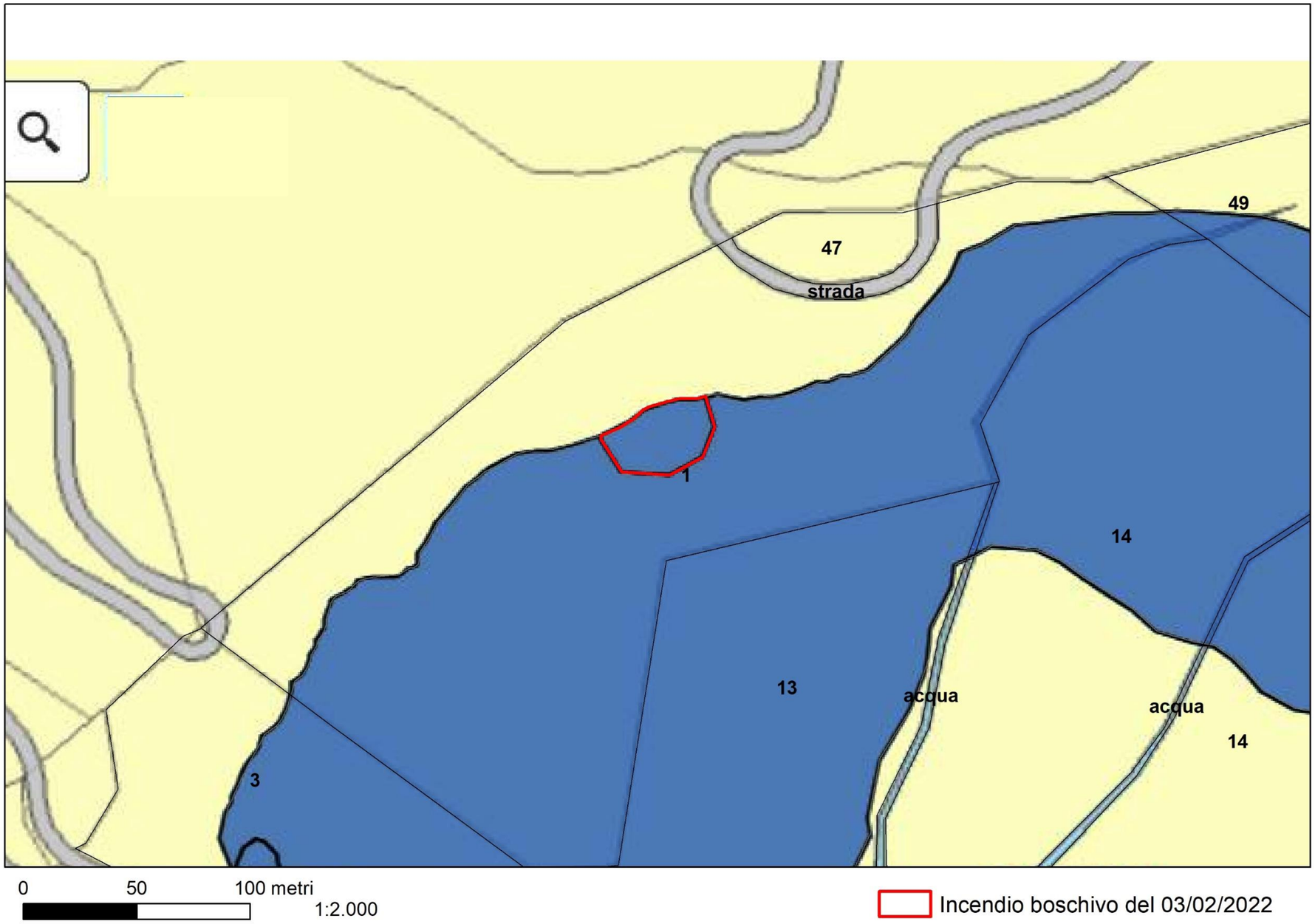

SOVRAPPOSIZIONE CTR

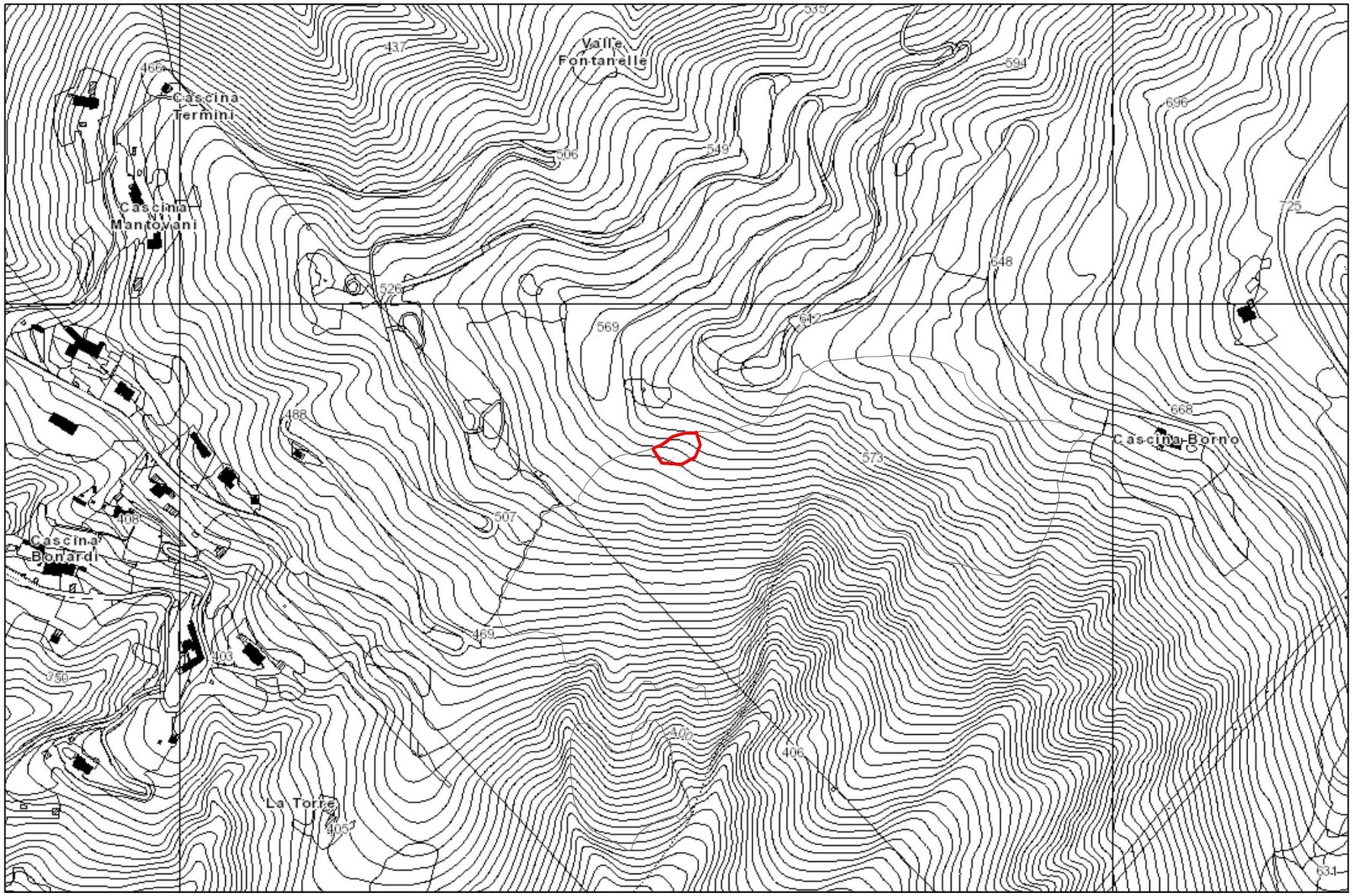

SOVRAPPOSIZIONE ORTOFOTO

COMUNE DI BRESCIA

Incendio boschivo del 12/02/2022

Superficie percorsa: **3.706 mq**

Numero	foglio	mappale	località	descrizione qualità di coltura	superficie mappale (mq)	superficie percorsa da incendio (mq)
4	101	2	località Monte Maddalena	bosco ceduo	24.121	2.506
		8	località Monte Maddalena	bosco ceduo	24.659	7
	102	27	località Monte Maddalena	bosco ceduo	43.502	1.193

ESTRATTO MAPPA CATASTALE

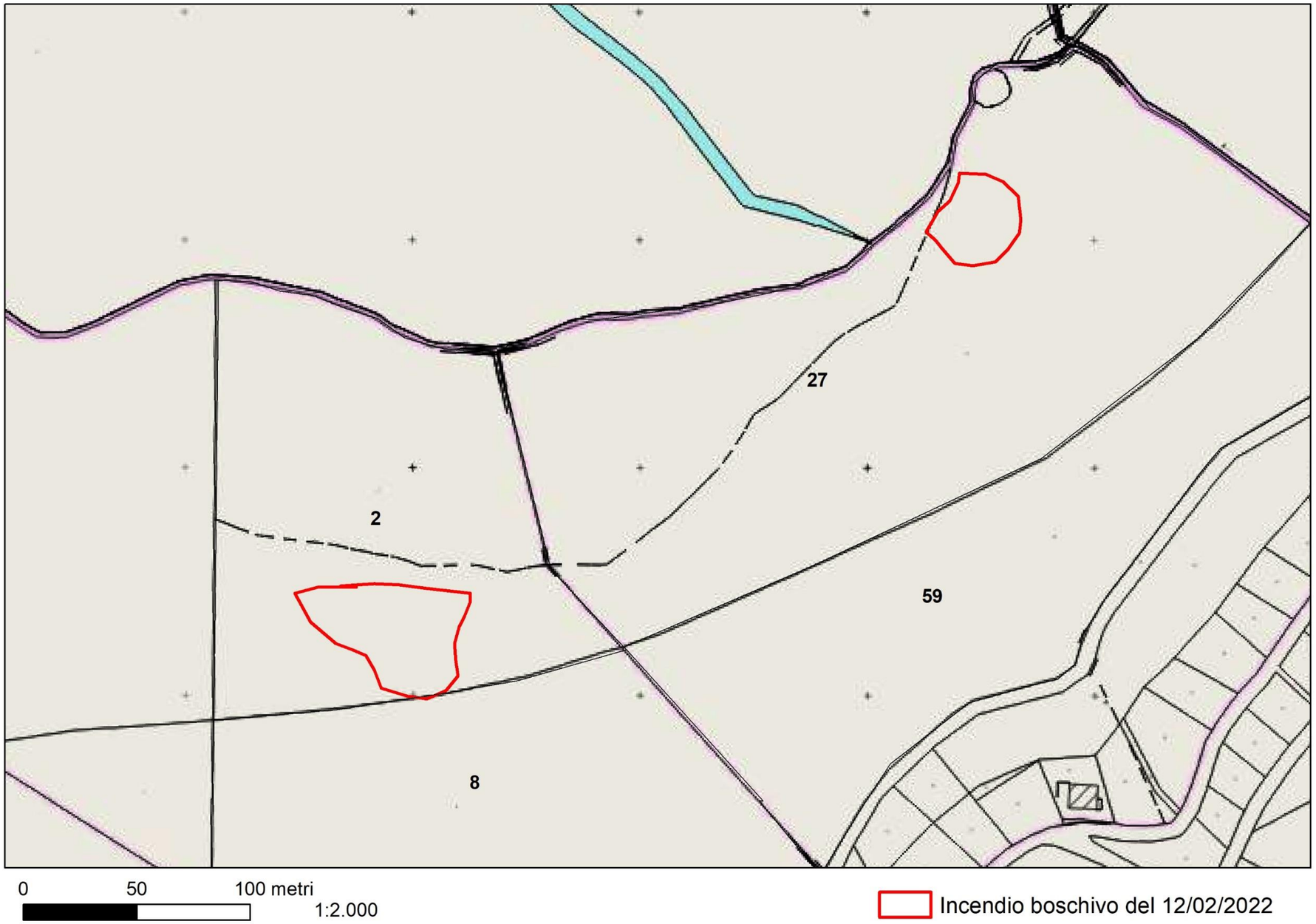

SOVRAPPOSIZIONE CTR

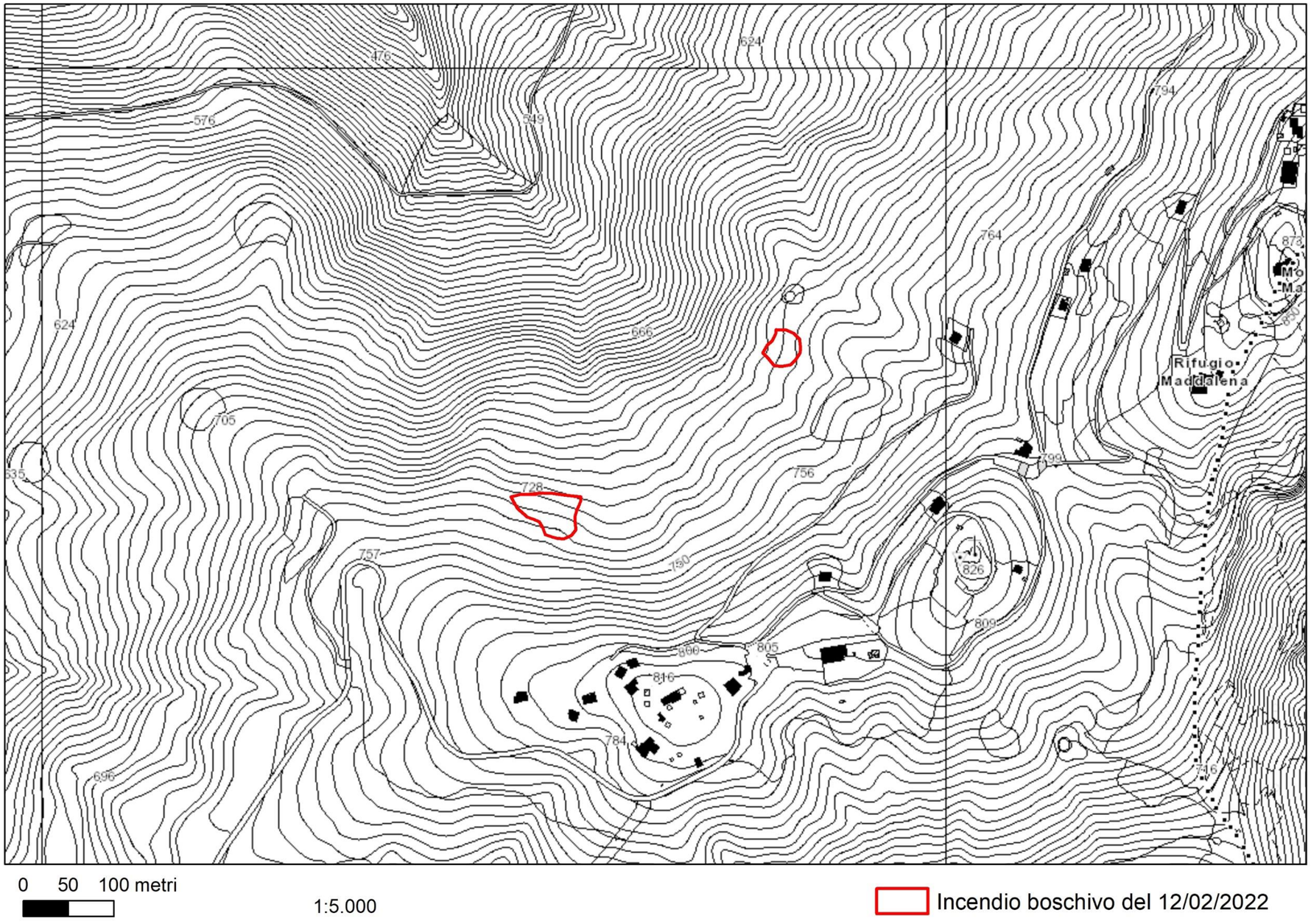

SOVRAPPOSIZIONE ORTOFOTO

COMUNE DI BRESCIA

Incendio boschivo del 20-21-22/03/2022

Superficie percorsa: **162.495**

Numero	foglio	mappale	località	descrizione qualità di coltura	superficie mappale (mq)	superficie percorsa da incendio (mq)
5	76	1	località Monte Maddalena\Mompiano	bosco ceduo	68.210	59.811
		2	località Monte Maddalena\Mompiano	bosco ceduo	430	356
		3	località Monte Maddalena\Mompiano	bosco ceduo	850	60
		4	località Monte Maddalena\Mompiano	bosco ceduo	54.560	24.788
		5	località Monte Maddalena\Mompiano	bosco ceduo	284.410	24.066
		16	località Monte Maddalena\Mompiano	bosco ceduo	47.580	45.622
	51	4	località Monte Maddalena\Mompiano	bosco ceduo	3.660	653
		8	località Monte Maddalena\Mompiano	bosco ceduo	82.170	6.013
		12	località Monte Maddalena\Mompiano	bosco ceduo	9.600	554
		13	località Monte Maddalena\Mompiano	bosco ceduo	430	437

ESTRATTO MAPPA CATASTALE

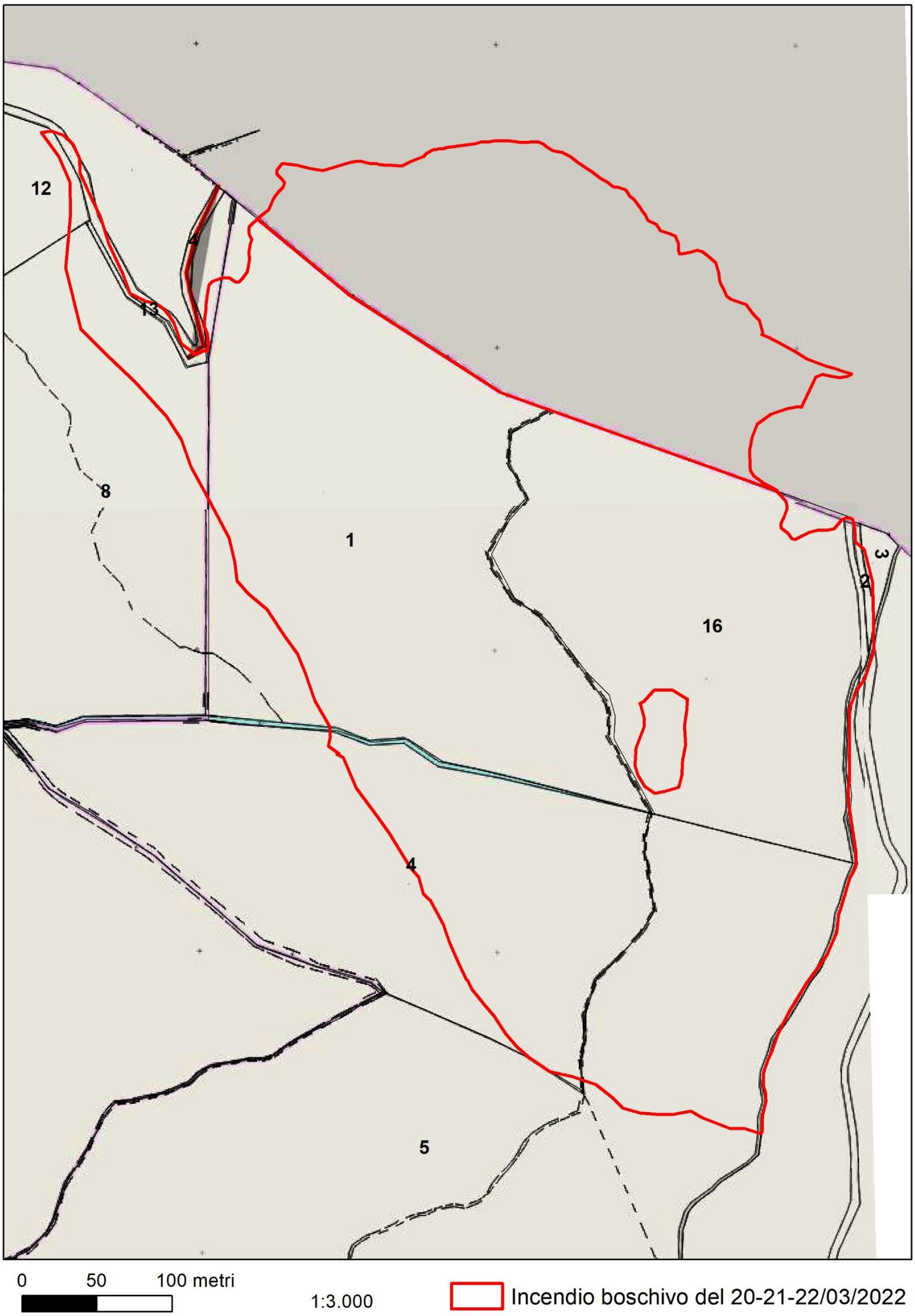

SOVRAPPOSIZIONE CTR

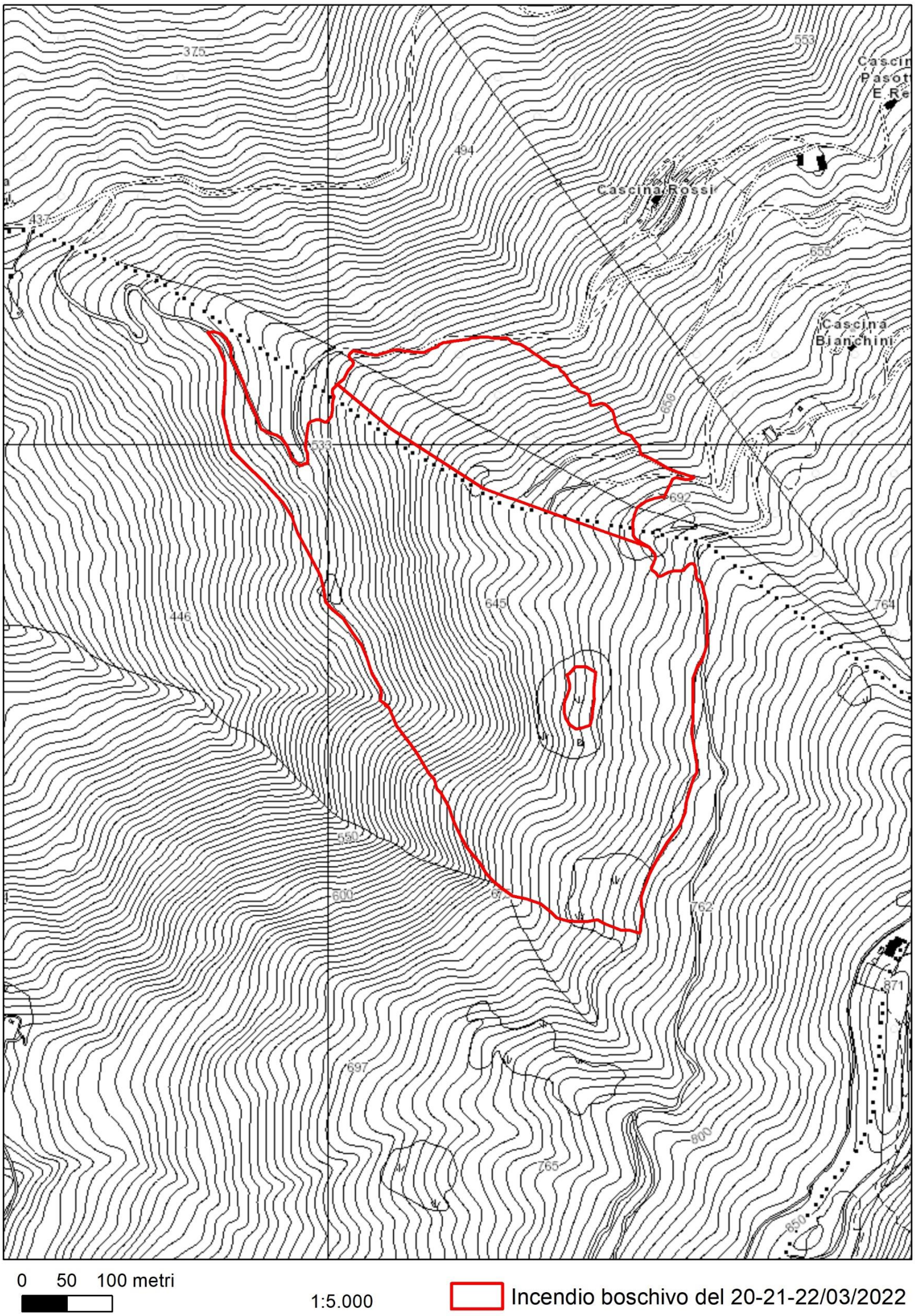

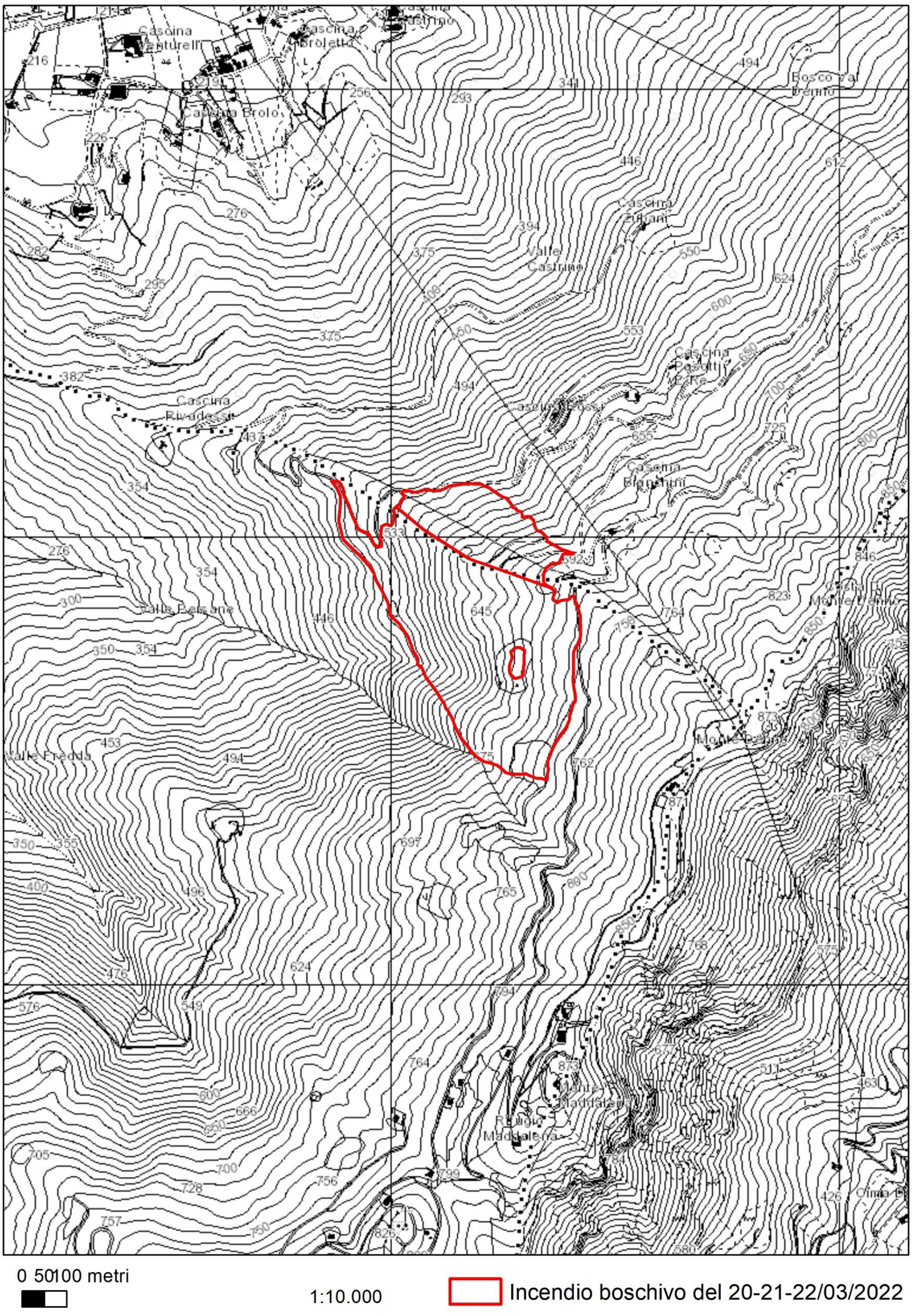
Cascina Venturelli
Cascina Broletto
Cascina Brolo
Boscone
Cascina Zubiani
Valle Castrina
Cascina Pasotti
Cascina Rivadossi
Cascina Bianchini
Valle Predola
Valle Belsano
Monte Pedone
Monte Maddalena
Rifugio Maddalena
0 50100 metri
1:10.000
Incendio boschivo del 20-21-22/03/2022

SOVRAPPOSIZIONE ORTOFOTO

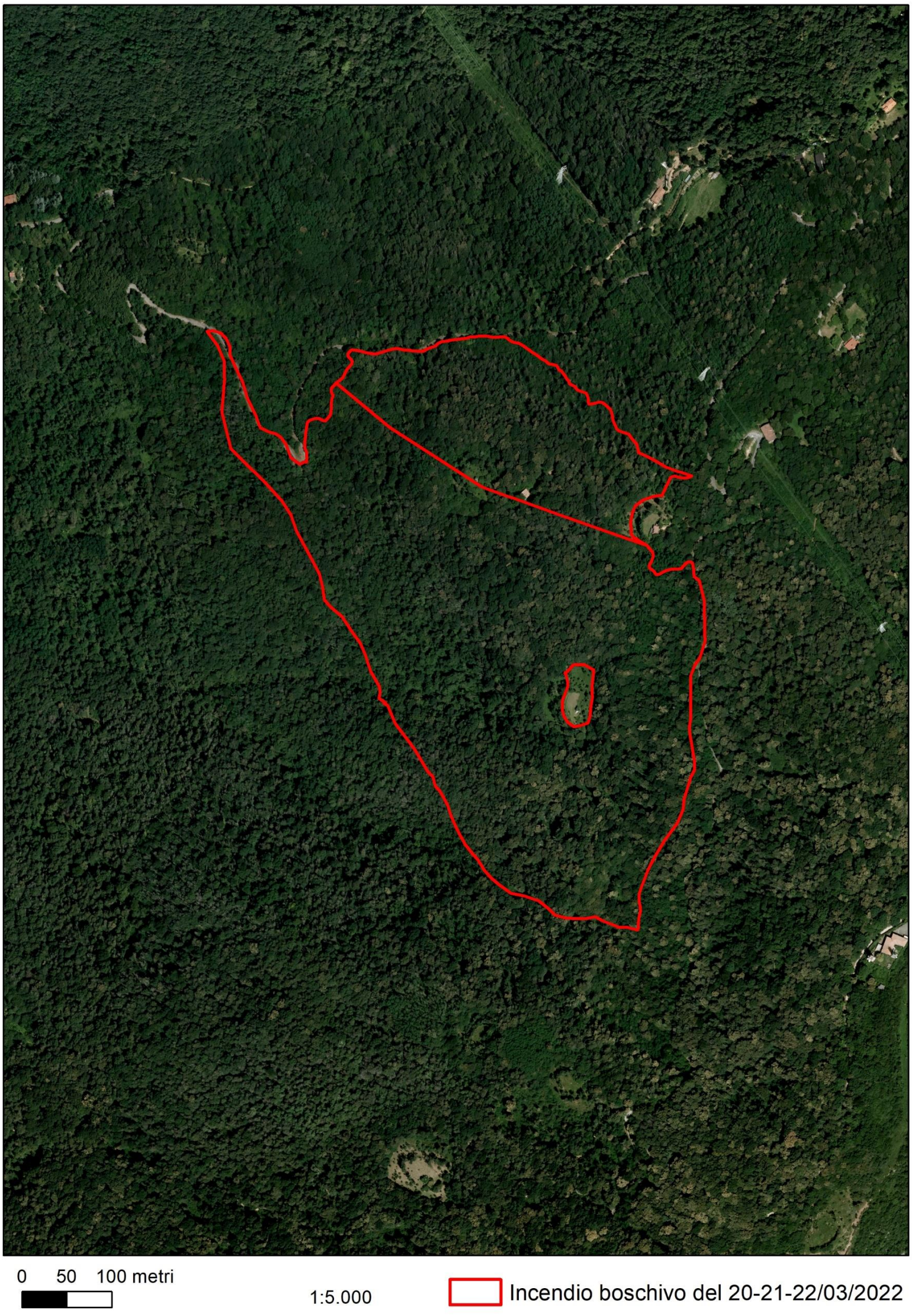

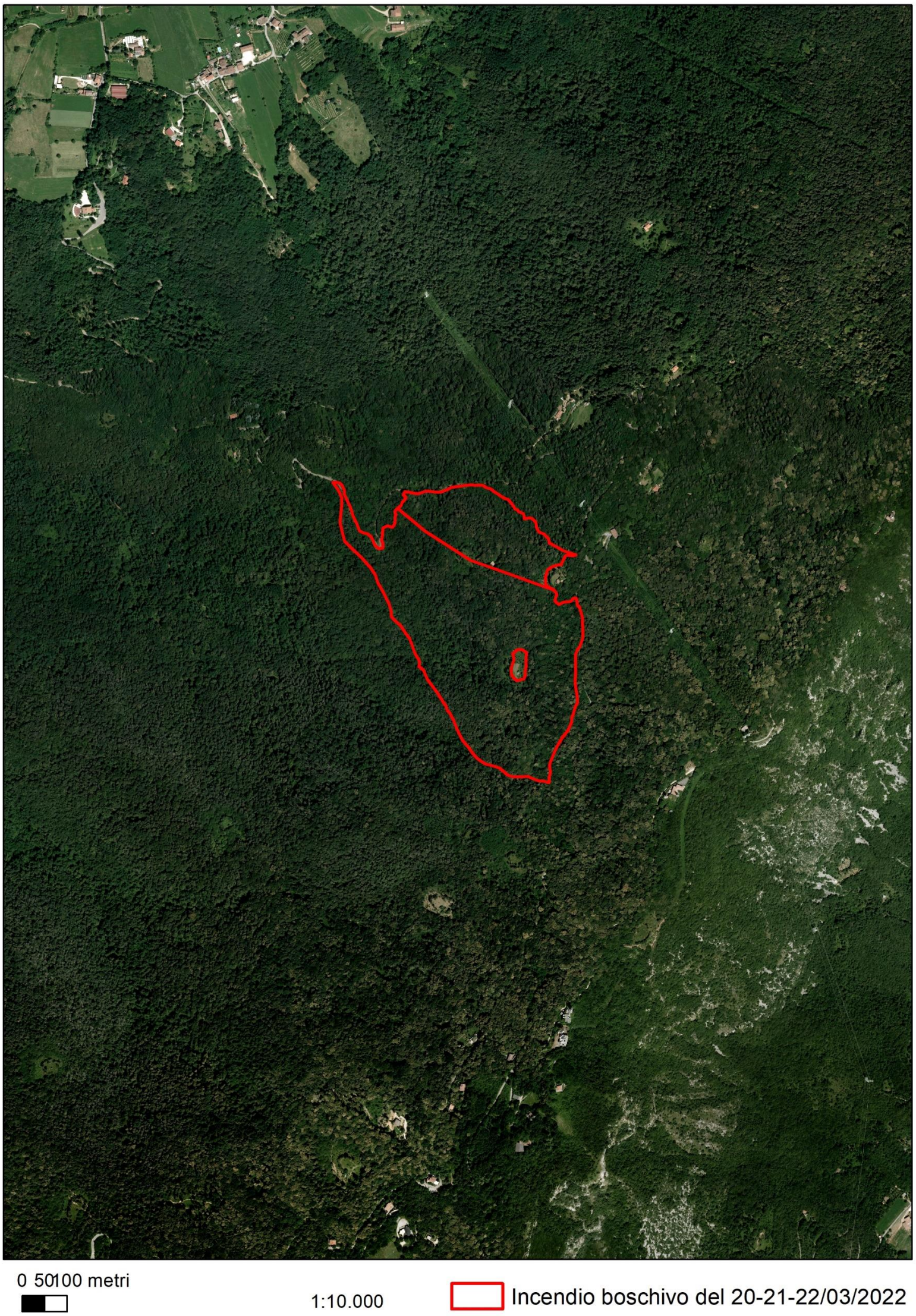
0 50100 metri
1:10.000
Incendio boschivo del 20-21-22/03/2022